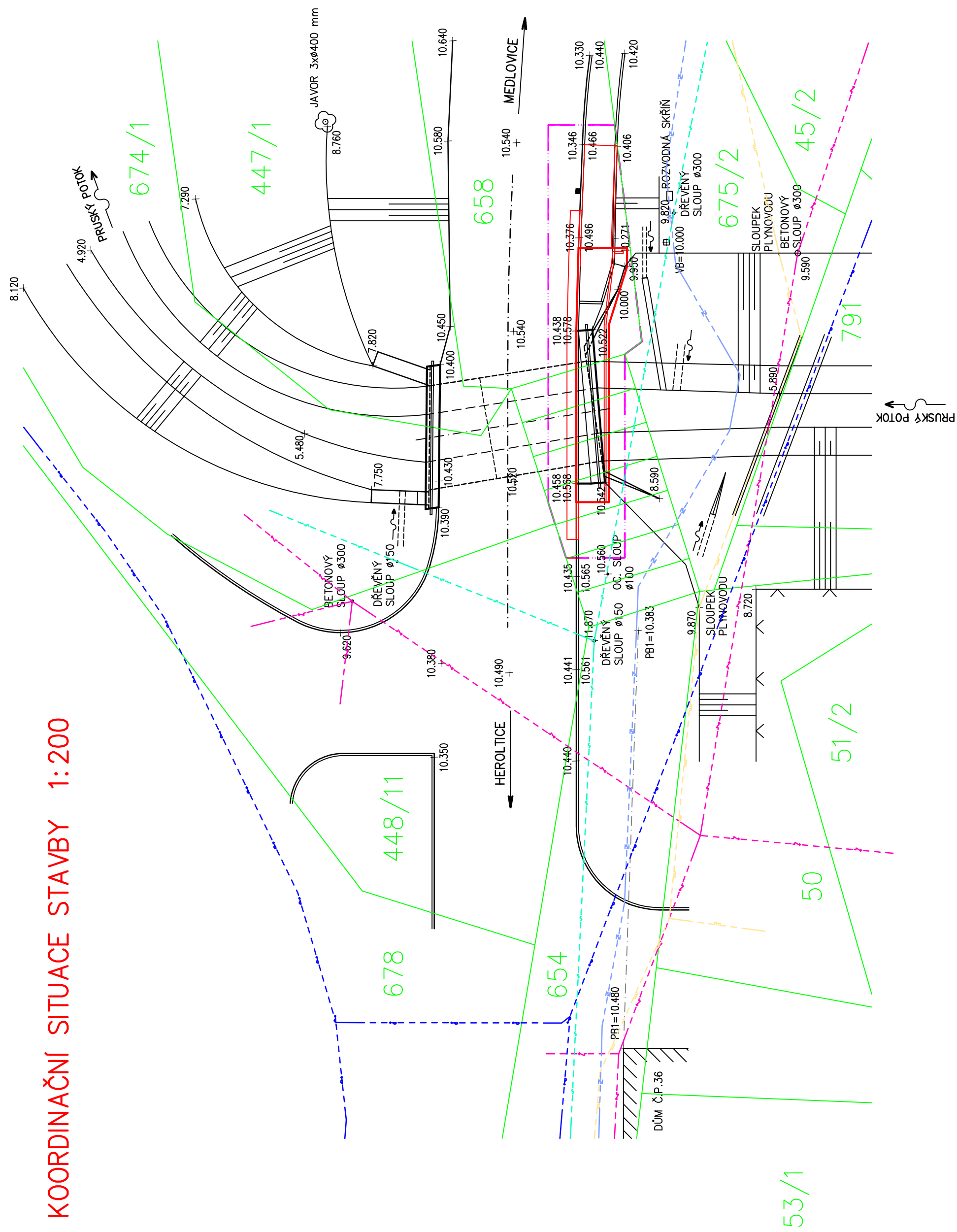






KOORDINAČNÍ SITUACE STAVBY 1:200

LEGENDA



Souřadnicový systém: místní
Výškový systém: místní

HIP	Ing. Jaromír RUŠAR	
Zodpovědný projektant	Ing. Jaromír RUŠAR	
Vypracoval	Ing. Květoslav RUŠAR	
Kontroloval	Ing. Jaromír RUŠAR	
Kraj:	Jihomoravský	
Investor:	Správa a údržba silnic Jihomoravského kraje	
Název akce:	Úprava pravé římsy a zábradlí na mostě ev.č. 4285-4 v obci Rybníček	
Název objektu:		
Název výkresu:		