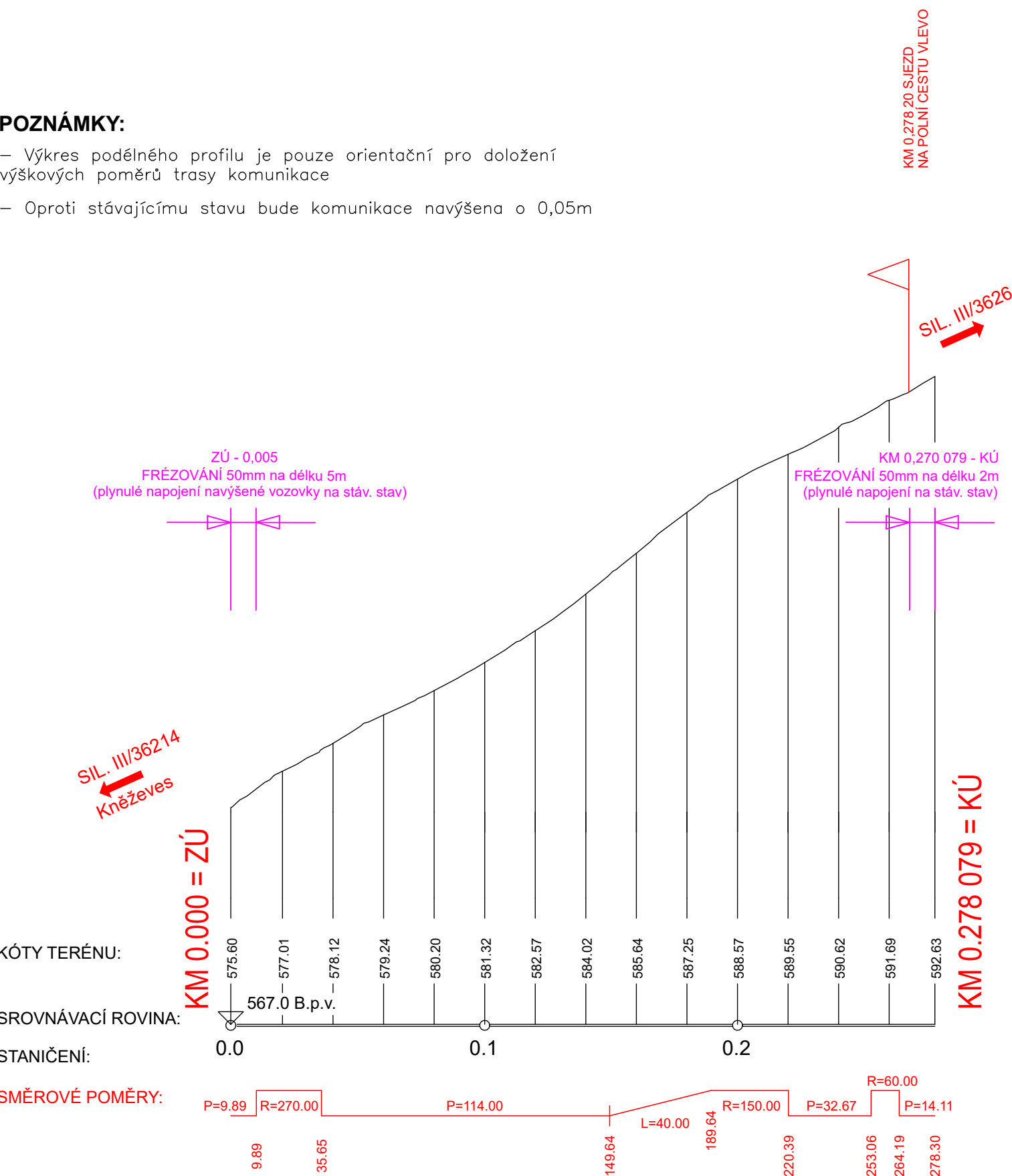


PODÉLNÝ PROFIL  
SO 102 SILNICE III/36214 (KNĚŽEVES - SIL. III/3626)  
1:2000/200

DRUH POVRCHU ÚZEMÍ	komunikace		
KATASTRÁLNÍ ÚZEMÍ	Kněževes		
OKRES:	Blansko		
KRAJ:	Jihomoravský		

- POZNÁMKY:**
- Výkres podélného profilu je pouze orientační pro doložení výškových poměrů trasy komunikace
  - Oproti stávajícímu stavu bude komunikace navýšena o 0,05m


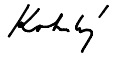


D

Souřadnicový systém S-JTSK  
Výškový systém Bpv

PDPS

OBJEDNATEL	 <b>Správa a údržba silnic Jihomoravského kraje,</b> příspěvková organizace kraje, Žerotínovo nám. 449/3, 602 00 Brno		
------------	---	--	--

GENERÁLNÍ PROJEKTANT				
		<b>Linio Plan, s.r.o.</b> Sochorova 23, 616 00 Brno		
HLAVNÍ INŽENÝR PROJEKTU	ING. FRANTIŠEK KOKORSKÝ		ČÍSLO ZAKÁZKY	L-20-093-000
			ATELIER	S1

ZODPOVĚDNÝ PROJEKTANT	ING. FRANTIŠEK KOKORSKÝ		PROJEKTANT SO  <b>Linio Plan, s.r.o.</b> Sochorova 23, 616 00 Brno	
VYPRACOVAL	ING. MARKÉTA STŘÍŽOVÁ			
KONTOLOVAL	ING. TOMÁŠ JAKL			
KRAJ	OKRES	MÚ/OÚ		
JIHOMORAVSKÝ	BLANSKO	SULÍKOV, ÚSTUP, KNĚŽEVES		
AKCE <b>III/36214 Sulíkov - Ústup - Kněževes</b>			DATUM	03/2021
			FORMÁT	2 A4
			MĚŘÍTKO	1:2000/200
ČÁST <b>D - DOKUMENTACE OBJEKTŮ</b>			STUPEŇ	PDPS
			ČÍSLO ZAKÁZKY	L-20-093-000
			ČÍS. SOUPRAVY	ČÍS. PŘÍLOHY
PŘÍLOHA <b>SO 102 SILNICE III/36214 (KNĚŽEVES - SIL. III/3626) PODÉLNÝ PROFIL</b>				
			<b>3</b>	