

E.Doklady			
akce	III/4185,4176 TELNICE NÁDRAŽÍ		DOS
	SEZNAM VYJÁDŘENÍ		
č.	organizace	adresa	
Centrální orgány			
	Správa železniční dopravní cesty	Kounicova 26	611 43 Brno
	Drážní úřad	Nerudova 1	772 58 Brno
	SŽDC RSM		611 43 Brno
	Ministerstvo obrany AHNM Odb.územ.správy majetku	Svatoplukova 84	662 10 Brno
	Ministerstvo obrany AHNM Odb.územ.správy majetku	Svatoplukova 84	662 10 Brno
Jihomoravský kraj a příslušející DOSS			
	Krajský úřad Jihomoravského kraje Odbor ŽP	Žerotínovo nám. 3/5	601 82 Brno
	Krajský úřad Jihomoravského kraje Odbor dopr.	Žerotínovo nám. 3/5	601 82 Brno
	KHS Brno	Jeřábkova 5	602 00 Brno
	SÚ Sokolnice	Komenského 435	664 52 Sokolnice
	OÚ Telnice	Růžová 243	664 59 Telnice
	Město Újezd u Brna	Komenského 107	664 53 Újezd u Brna
	Pozemkový úřad Brno - venkov	Kotlářská 902/53	603 00 Brno
	HZS Brno	Štefánikova 32	602 00 Brno
	NIPI ČR	Malinovského náměstí 624/3	602 00 Brno
	Policie České republiky DI Brno - venkov	Rybářská 17	611 33 Brno
	METALIMMO s.r.o.	Kobylnická 457	664 52 Sokolnice
	TLAK SMOLÍK s.r.o.	Třída 1.máje 8	691 41 Břeclav
Vlastníci veřejné dopravní a technické infrastruktury			
	E.ON ČR s.r.o.	Lidická 36	659 44 Brno
	ČEPS a.s.	Elektrárenská 774/2	101 52 Praha 10
	Českomoravská telekomunikační s.r.o.	Skokanská 2117/1	169 00 Praha 6
	T-Mobile Czech Republic a.s.	Tomíčková 2144/1	149 00 Praha 4
	Vodafone Czech Republic a.s.	Technická 23	602 00 Brno
	JMP a.s.	Plynárenská 499/1	657 02 Brno
	VODÁRENSKÁ a.s. divize Brno venkov	Sobešická 820/156	638 01 Brno
	MERO ČR a.s.	Veltruská 748	278 01 Kralupy n.Vlt.
	Čepro a.s.	Dělnická 213	170 04 Praha 7
	Telefonica Czech Republic a.s.	Za Brumlovkou 266/2	140 22 Praha 1
	Telefonica Czech Republic a.s.	Za Brumlovkou 266/2	140 22 Praha 1
	Noel	Na pískách 3	695 01 Hodonín
	VIVO CONNECTION s.r.o.	Nádražní 7	664 51 Šlapanice
	ČESKÉ RADIOKOMUNIKACE a.s.	U nákladního nádraží 3144	130 00 Praha
	METALIMMO s.r.o.	Kobylnická 457	664 52 Sokolnice
	AQUAPARK MORAVA s.r.o.	Jahodová 50	620 00 Brno
	Itself s.r.o.	Pálavské nám. 11	628 00 Brno
	Vírský oblastní vodovod,Sdr.měst, obcí a sv.obcí	Zelný trh /13	602 00 Brno
	ČD-Telematika, a.s.	Nezamyslova 20a	615 00 Brno



Správa železniční dopravní cesty

Správa železniční dopravní cesty, státní organizace

Oblastní ředitelství Brno

Kounicova 26

611 43 BRNO

*Na Br
žele*

Váš dopis zn.: 0000080532
Ze dne: 27.I.2014
Naše zn.: 3624/2014 – OŘ BNO - ÚT

Vyřizuje: Procházka
Telefon: 972 625 340
Mobil:
E-mail: ProchazkaP@szdc.cz

Datum: 4.III.2014

Správa a údržba silnic

Ořechovská 35

Brno

664 19

SÚS JmK - oblast Brno	
Č.j.:	<i>3488/2014</i>
10-03-2014	
Počet příloh/listů:	<i>1/1</i>
K vyřízení:	<i>1/1</i>

Oprava silnice č. III/4185, 4176, Telnice, ulice K Nádraží – stanovisko Správy železniční dopravní cesty, státní organizace, k dokumentaci pro ohlášení stavby

S provedením opravy silnice č. III/4185, 4176 – ulice K Nádraží u železniční stanice Sokolnice včetně zřízení dešťové kanalizace k odvodnění vozovky Správa železniční dopravní cesty, státní organizace, souhlasí za předpokladu splnění následujících požadavků:

1. Zájmovou oblastí prochází kabel Správy železniční dopravní cesty s. o. – Správy sdělovací a zabezpečovací techniky Brno. Tento kabel je třeba před započítáním stavby vytýčit; ve věci vytýčení kabelů se stavebník obrátí na vedoucího provozního střediska Sdělovacího a zabezpečovacího okrsku Vyškov na Moravě p. Opletala, telefon 601 552 230, opletal@szdc.cz. S vedoucím Sdělovacího a zabezpečovacího okrsku Vyškov budou dohodnuty pracovní postupy a způsob zajištění kabelů proti případnému poškození.
2. Bude postupováno dle požadavků, uvedených ve vyjádření ČD – TELEMATIKY a. s. č. j. 12 208/2012 ze dne 20.VI.2012.
3. Během provádění prací na opravě silnice nesmí být omezen provoz přestupního terminálu před výpravní budovou žst. Sokolnice.
4. Musí být zajištěn bezpečný přístup cestujících do prostor žst. Sokolnice.
5. Zahájení prací je třeba 10 dní předem oznámit vedoucímu provozního střediska Traťmistrovského okrsku Brno hlavní nádraží p. Kissovi, telefon 724 278 383.
6. Na drážních pozemcích nebude ukládán žádný materiál nebo odpad, a to ani dočasně.
7. Postup opravných prací na silnici je třeba projednat se správcem železniční vlečky firmy Metalimmo s. r. o.

Toto stanovisko má platnost 2 roky ode dne vydání.

Správa železniční dopravní cesty,
státní organizace
Oblastní ředitelství Brno
Kounicova 26, 611 43 Brno
IČ: 70994234, DIČ: CZ70994234

Ing. Pavel Surý (28)

ředitel Oblastního ředitelství Brno

Ing. Pavel Surý

DRÁŽNÍ ÚŘAD, NERUDOVA 1, 779 00 OLOMOUC
sekce stavební-oblast Olomouc

Správa a údržba silnic Jihomoravského
kraje,
příspěvková organizace kraje
Lidická 132A
69034 Břeclav

VÁŠ DOPIS ZNAČKY / ZE DNE
SUSJ/1103/2014/R/HaLe / 23.
ledna 2014

NAŠE ZNAČKA
MO-SOO0113/14-2/Vb
DUCR-4564/14/Vb

VYŘIZUJE / TELEFON
Vlachová Beáta Ing. / +420
972 741 315 (linka 333)

V OLOMOUCI DNE
24. ledna 2014

Věc: „III/4185,4176 Telnice nádraží“ – souhlas ke zřízení stavby

Drážní úřad jako drážní správní úřad podle § 54 odst. 1 zákona č. 266/1994 Sb., o dráhách, ve znění pozdějších předpisů (dále jen “zákon“)

vydává

podle § 7 odst. 3 a podle § 9 odst. 1 zákona, na základě žádosti, podané u Drážního úřadu dne 23. ledna 2014 žadatelem Správa a údržba silnic Jihomoravského kraje, příspěvková organizace kraje, Lidická /132A, 69034 Břeclav, IČ:70932581,

s o u h l a s k e z ř í z e n í s t a v b y

“III/4185,4176 Telnice nádraží“

Stavba je navržena z části v obvodu dráhy a v ochranném pásmu dráhy železniční tratě Přerov – Brno a v ochranném pásmu dráhy železniční tratě-vlečky, provozovatel vlečky: Šrot Gebeshuber s.r.o., Kobylnická 457, 664 52 Sokolnice, v žkm 15,200-15,600. Silnice III/4185 v žkm 0,054 protíná železniční vlečku. Stavba se nachází na pozemku parc. č. 1472/3, 1472/4, 1472/1, 1472/5, 1472/40, 1472/39, 1472/8, 1472/36, 1472/11, 1472/12, 1472/13, 1472/14, 1472/16, 1472/10, 1472/18, 1472/9, 1472/6, 1484/9, 1498/1, 1476, 1279/3 v k.ú. Telnice u Brna a parc.č. 3238, 1109/1, 3227 v k.ú. Újezd u Brna.

Souhlas vydává Drážní úřad za těchto podmínek:

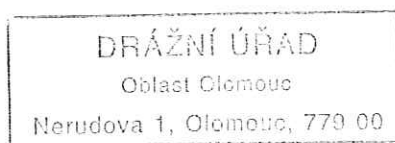
1. Stavba bude provedena podle dokumentace předložené Drážnímu úřadu. Případné změny této dokumentace je stavebník povinen předem projednat s Drážním úřadem.
2. Stavbou nesmí být nepříznivě ovlivněny drážní objekty a zařízení.
3. Na stavbě nesmějí být umístěna taková světla nebo barevné plochy, které by mohly vést k záměně s drážními znaky nebo mohly jinak ohrozit provoz dráhy.
4. Při provádění stavby nesmí být ohrožena bezpečnost a plynulost železničního provozu. Veškeré kroky při provádění stavby v obvodu dráhy – tj. harmonogram prací, nutná ochranná opatření, případné výluky kolejí, apod. je třeba řádně v předstihu projednat s vlastníkem a provozovatelem dráhy-vlečky.

5. Všechny kovové části stavby je nutno chránit podle příslušných norem a předpisů před účinky bludných proudů vzniklých při provozování elektrifikované dráhy.
6. Při provádění prací v blízkosti kolejiště ČD musí stavební firma dodržovat vyhlášku Ministerstva dopravy č. 177/1995 Sb., kterou se vydává stavební a technický řád drah, § 11, o volném schůdném prostoru podél koleje v šířce 3m od osy koleje. V tomto prostoru nesmí být skladován žádný materiál, ukládány pracovní pomůcky, nářadí, stroje apod.
7. Stavba a její příslušenství bude situována tak, aby nezhoršovala rozhledové poměry na železničním přejezdu.

Upozornění: Drážní úřad si vyhrazuje - po započetí stavby - právo výkonu státního dozoru ve věcech drah na výše uvedené stavbě se zaměřením na dodržování podmínek tohoto souhlasu ke zřízení stavby a se zaměřením na bezpečnost provozu dráhy a drážní dopravy v místě stavby.

Tento souhlas:

- Je závazným stanoviskem podle § 149 zákona č. 500/2004 Sb., správní řád, ve znění pozdějších předpisů, které platí k žádosti o **územní rozhodnutí (souhlas) i o povolení (ohlášení) stavby** v souladu s § 4. odstavce 3 a 4 zákona č. 183/2006 Sb., o územním plánování a stavebním řádu, ve znění pozdějších předpisů.
- **Nenahrazuje** rozhodnutí, stanoviska, vyjádření, posouzení případně jiná opatření dotčených orgánů vyžadovaná zvláštními předpisy a stanovisko účastníků řízení.

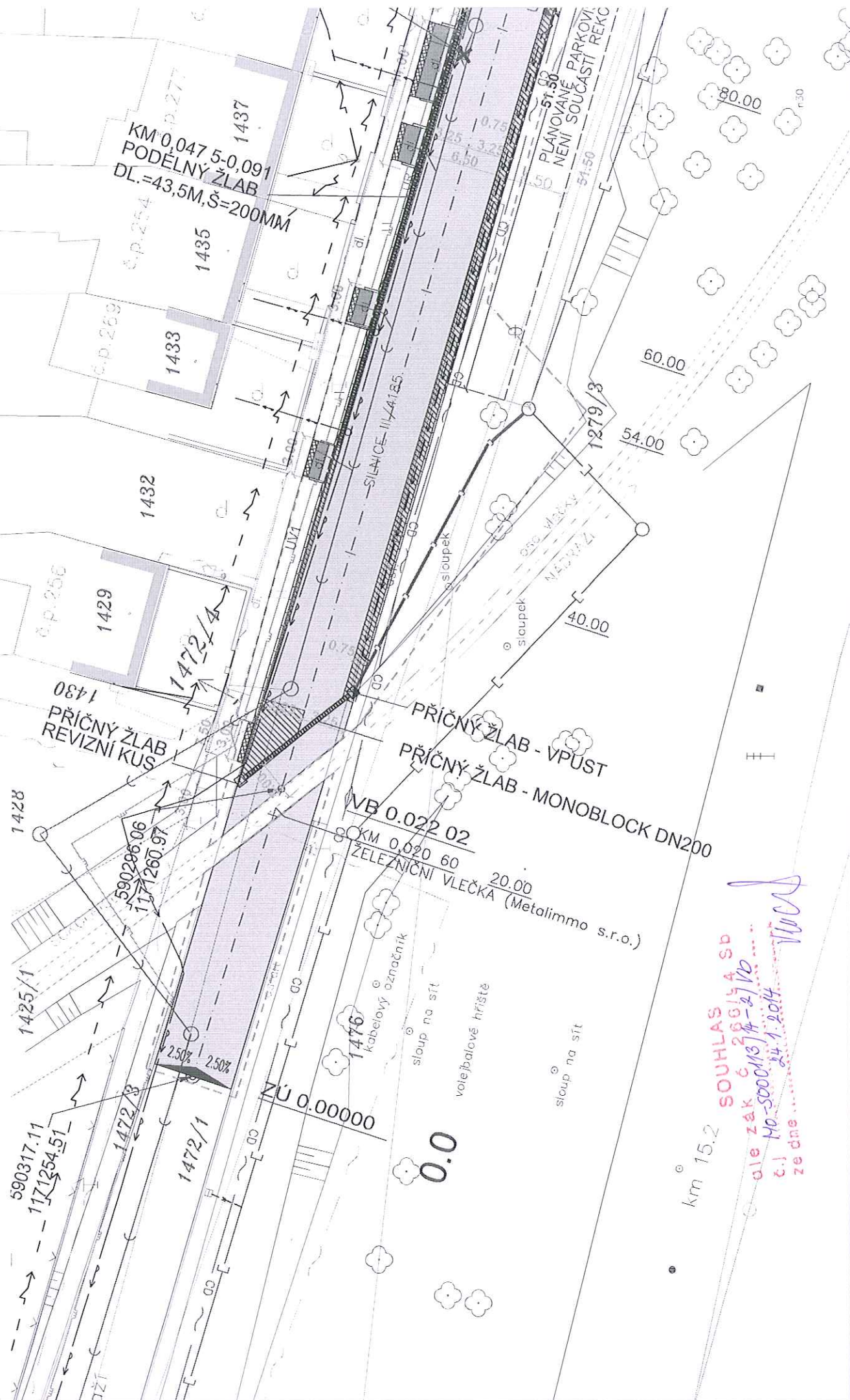



Ing. Vladislav Kalup
vedoucí oblasti Olomouc

Příloha:

- 1x odsouhlasená dokumentace

Situace 1 : 250



Váš dopis č. _____

2490/2014

Ze dne _____

14.2.2014

Naše č. _____

0694/14-RSMBRNO

Datum _____

13.3.2014

Vyřizuje _____

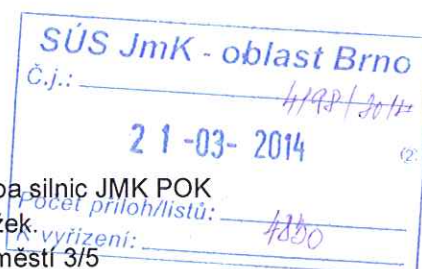
Ing. Lena Skutilová
RSM Brno | technické oddělení
T 972 621 033

Správa a údržba silnic JMK POK

Ing. Pavel Blažek

Žerotínovo náměstí 3/5

601 82 Brno



Stanovisko ČD a.s., RSM Brno (organizační jednotka ČD, a.s.) k DOS stavby (01/2014):

III/4185,4176 Telnice nádraží

Investor: Správa a údržba silnic Jihomoravského kraje, příspěvková organizace kraje, Žerotínovo nám. 3/5, 601 82 Brno, IČO 70932581.

Žadatel: Správa a údržba silnic Jihomoravského kraje, příspěvková organizace kraje, Žerotínovo nám. 3/5, 601 82 Brno, IČO 70932581.

Umístění stavby: Jedná se o stavbu situovanou při žst. Sokolnice - Telnice na pozemcích k.ú. Telnice u Brna, a to částečně na dráze a v ochranném pásmu dráhy vlevo trati Brno hl.n. – Přerov (TÚ 2101 žkm souběhu cca 15,190 – 15,310). Stavba se mimo jiné dotkne pozemků p.č. 1476 a 1279/3 k.ú. Telnice u Brna ve vlastnictví ČD a.s., nám. Ludvíka Svobody 1222/12, 110 15 Praha.

Popis: Předmětem projektové dokumentace je návrh rekonstrukce ulice K Nádraží v Telnicích u Brna v délce 105,5 metru, která řeší tyto úpravy: odfrézování stávajícího povrchu, doplnění odvodnění pomocí nových vpustí, doplnění konstrukce vozovky a obrubníků a položení nové obrusné vrstvy.

Zájmů ČD a.s. se dotkne doplnění odvodnění silnice pomocí nových vpustí, jejichž napojení je navrženo na dešťovou kanalizaci v majetku ČD a.s. ve správě RSM Brno, a to ve dvou místech. Z předložené dokumentace vyplývá, že do pozemku ČD a.s. p.č. 1476 k.ú. Telnice u Brna bude uložena dešťová kanalizace v délce cca 4 metry a pozemku ČD a.s. p.č. 1279/3 k.ú. Telnice u Brna cca 5 metrů. Věcné břemeno bude zřizováno ve prospěch investora.

Stanovisko:

**RSM Brno (organizační jednotka ČD, a.s.) souhlasí
se zřízením věcného břemene a realizací stavby
za těchto podmínek:**

1. Stavba bude realizována dle předložené projektové dokumentace na náklady investora.
2. Zahájení stavby na pozemcích v majetku ČD a.s. je povinen investor/zhotovitel stavby ohlásit správci pozemků panu Waldsbergrovi (tel. 972 621 025, 724 878 423), případně jeho zástupci panu Jahodovi (tel. 972 621 024, 724 878 422).

Současně sdělujeme, že v zájmovém území stavby vyznačeném na předložené situaci v měřítku 1:500 (číslo výkresu 02) se nachází dešťová kanalizace v majetku ČD a.s. ve správě RSM Brno, která je zakreslena v předložených situacích a musí být respektována.

Před započítáním výkopových prací požadujeme přesné vytyčení IS specializovanou firmou na náklady investora (upozorňujeme na skutečnost, že předané podklady jsou pouze informativní).

V místech napojení nové dešťové kanalizace k odvodnění silnice do dešťové kanalizace ČD a.s. požadujeme ze strany zhotovitele zajistit vizuální kontrolu při napojování, případně před záhozem výkopů, tzn. vyžádat si přítomnost správce.

3. Vzhledem ke skutečnosti, že na pozemcích p.č. 1476 a 1279/3 k.ú. Telnice u Brna ve vlastnictví ČD a.s. je navrženo umístění dešťové kanalizace, je investor (případně budoucí vlastník - správce) povinen ještě před zahájením zemních prací uzavřít ve smyslu zákona č. 266/94, § 5a Smlouvu o smlouvě budoucí na zřízení věcného břemene.

Stanovení finanční náhrady za zřízení věcného břemene je přílohou č.1 tohoto vyjádření.

K dalšímu jednání ve věci uzavření Smlouvy o smlouvě budoucí na zřízení věcného břemene - služebnosti inženýrské sítě se investor (případně zmocněný zástupce) obrátí na České dráhy a.s, RSM Brno, Kounicova 26, 611 43 Brno, ing. Blešovou, tel.972 621 023, e-mail: blesova@rsm.cd.cz.

Dokumenty požadované v rámci projednávání uzavření smlouvy jsou uvedeny v příloze č.2.

Dále upozorňujeme, že vzhledem k administrativní náročnosti celého procesu uzavření Smlouvy o smlouvě budoucí na zřízení věcného břemene mezi oběma účastníky je obvyklá lhůta k vyřízení cca 2 měsíce. Pokud nastane situace, že do doby zahájení stavebních prací nebude smlouva uzavřena a následně i uhrazena zálohová faktura, bude investor vyzván k okamžitému ukončení prací na pozemku ČD a.s..

4. Na stavbou dotčené části pozemků p.č. 1476 a 1279/3 k.ú. Telnice u Brna ve vlastnictví ČD a.s. (dočasný zábor dle výkresu č.C 04 a přiložené tabulky) požadujeme po dobu realizace stavby uzavřít nájemní smlouvu. Investor (případně pověřený zástupce investora) nejpozději 2 měsíce před zahájením stavby zašle na ČD a.s. RSM Brno žádost o pronájem, která bude obsahovat okótovaný výkres s vyznačením dotčených částí drážních pozemků s uvedením přesné výměry pronájmu na pozemcích. Dále doloží identifikační údaje nájemce a datum předpokládaného zahájení stavby. Kontaktní osoba - referentka marketinku oddělení majetkového podnikání RSM paní Hana Vlková (tel. 972 621 043, mobil 725 719 917, e-mail: Vlkova@rsm.cd.cz) .
5. Před vlastním zahájením stavby předá investor na RSM Brno projektovou dokumentaci, dle které bude stavba realizována, a to v tištěné i digitální podobě na CD/DVD ve formátu PDF/DWG.
6. Stavba může být realizována za dodržení podmínek stanoviska vlastníka/správce dráhy a provozovatele dráhy, kterým je v obou případech Správa železniční dopravní cesty, státní organizace (IČ 70994234) - organizační složka SŽDC, s.o., Oblastní ředitelství Brno, Kounicova 26, 611 43 Brno.
7. Na pozemky ČD a.s. nesmí být ukládána žádná zemina, stavební materiál ani žádný odpad, ale tyto budou likvidovány dle zákona č. 185/2001 Sb. na náklady stavebníka. Pokud dojde ke kontaminaci pozemku ropnými deriváty z používané mechanizace, provede investor na vlastní náklady okamžitou dekontaminaci.
8. Po ukončení stavby je nutno uvést pozemky ČD a.s. do původního stavu, povrch řádně zpevnit, odstranit všechna pomocná zařízení stavby a následně protokolárně předat správci p. Waldsbergrovi.
9. RSM Brno požaduje dodat po dokončení stavby zápis ze závěrečné kontrolní prohlídky, dokumentaci skutečného provedení stavby na datovém nosiči (CD/DVD) ve formátu (PDF/DWG) a geometrický plán stavby umístěné na pozemku dráhy.
10. Po ukončení stavebních prací a vydání kolaudačního souhlasu investor uzavře smlouvu o zřízení věcného břemene (právo zřízení a provozování dešťové kanalizace, vstupu za účelem provádění údržbových a opravných prací).

Toto souhrnné stanovisko se týká stavby pouze v rozsahu dle předložené projektové dokumentace. Případné změny a doplňky musí být znovu projednány.

V postavení účastníka řízení trváme na tom, aby výše uvedené podmínky tohoto stanoviska byly stavebníkovi zapracovány do podmínek souhlasu se stavbou jako nezbytně závazné, popř. bylo uvedeno č.j. a datum vydání souhrnného stanoviska.

Příslušný stavební úřad žádáme o zaslání všech povolení týkající se dané stavby na adresu ČD a.s., RSM Brno, Kounicova 26, 611 43 Brno.

S pozdravem



Ing. Lubomír Křivánek
ředitel Regionální správy majetku Brno

Příloha

- č. 1 Stanovení finanční náhrady za zřízení věcného břemene
- č. 2 Dokumenty požadované v rámci projednávání uzavření smlouvy

Na vědomí
správce pozemků p. Waldsberger
referentka OMP pí. Vlková
SŽDC s.o., OŘ Brno ing. Procházka

Příloha č. 1 souhrnného stanoviska č.j. 0694/14-RSMBRNO

**Stanovení finanční náhrady za zřízení věcného břemene
v rámci stavby III/4185,4176 Telnice nádraží
na základě projektové dokumentace:**

Jedná se o následující část stavby s výpočtem úplaty za věcné břemeno (vypracované dle Opatření výkonného ředitele pro správu majetku č. 10 – Obecné podmínky pro zřizování věcných břemen a jejich oceňování ve společnosti České dráhy, a.s.):

• **p.č. 1476 k.ú. Telnice u Brna**

- uložení dešťové kanalizace mimo těleso dráhy v žkm cca 15,245 – 15,248 a 15,289 trati Brno hl.n. – Přerov (TÚ 2101)

projektovaná délka dešťové kanalizace (dle předložené PD výkres č. 02) cca **4 metry**

Částka za 1 m..... 800 Kč

Částka za 4 m..... **3 200 Kč**

• **p.č. 1279/3 k.ú. Telnice u Brna**

- uložení dešťové kanalizace mimo těleso dráhy v žkm cca 15,248 – 15,250 a 15,289 trati Brno hl.n. – Přerov (TÚ 2101)

projektovaná délka kabelové trasy (dle předložené PD výkres č. 02) (2,5 + 2,5) **5 metrů**

Částka za 1 m..... 800 Kč

Částka za 5 m..... **4 000 Kč**

Celková částka za věcné břemeno na dotčeném pozemku ČD a.s. činí 7.200,- Kč bez DPH.

Věcné břemeno bude zřízeno (z důvodů nejnižší možné částky za zřízení věcného břemene) **za jednorázovou úplatu ve výši 10.000,- Kč + DPH** v sazbě aktuálně platné ke dni uzavření Smlouvy o smlouvě budoucí na zřízení věcného břemene, která je splatná na účet Regionální správy majetku Brno vedený u Komerční banky Brno – město, č. účtu 0008606621/0100.

Souhlas s přípravou zřízení věcného břemene včetně stanoviska geodeta vydala dne 25.7.2012 Ing. Zelenková z GR O31, odbor správy nemovitostí, oddělení stavební pod č.j. 9461/2012-O31.

Příloha č. 2 souhrnného stanoviska č.j. 0694/14-RSMBRNO

Dokumenty požadované jako podklady
pro uzavření Smlouvy o smlouvě budoucí na zřízení věcného břemene

- žádost investora (případně zmocněného zástupce) o zřízení věcného břemene
- přesné označení stavebníka -u právnické osoby dle výpisu z obchodního rejstříku včetně sídla
 - u fyzické osoby dle občanského průkazu včetně bydliště kontaktní osoby jednající ve věci zřízení věcného břemene včetně jejich e-mailové adresy a telefonu
- plná moc (ověřená) od stavebníka pro osobu nebo organizaci zajišťující pro stavebníka doklady pro vydání rozhodnutí drážního úřadu nebo stavebního úřadu
- výpis z obchodního rejstříku stavebníka (u právnické osoby)
- u osob jednajících za právnické osoby, které nejsou zapsány v obchodním rejstříku, platnou plnou moc
- zjednodušená projektová dokumentace s nákresem trasy vedení věcného břemene pro účely územního nebo stavebního řízení včetně PD na datovém nosiči (CD/DVD) ve formátu PDF nebo DWG
- výpis z katastru nemovitostí na parcely dotčené zřízením věcného břemene
- snímek katastrální mapy s hranicemi a čísly pozemků s vyznačením trasy věcného břemene, jeho délky, případně plochy
- stanovisko SŽDC s.o., OŘ Brno
- stanovisko ČD-Telematika a.s., RZ Brno, Nezamyslova 20a, 615 00 Brno
- souhlas Drážního úřadu
- souhlas stavebního úřadu
- souhrnné stanovisko ČD a.s., RSM Brno č.j. 0694/14-RSMBRNO (*máme k dispozici*)

MINISTERSTVO OBRANY ČR
Agentura hospodaření s nemovitým majetkem
Odbor územní správy majetku Brno
Svatoplukova 84, PSČ 615 00 Brno – Židenice, datová schránka hjyaavk

Mu BT
B/Pa
SÚS JmK - oblast Brno
Č.j.:
28 -02- 2014
Počet příloh/listů: *3901*

V Brně dne: *24.* února 2014
Výtisk číslo: 1
Počet listů: 1

Správa a údržba silnic Jihomoravského kraje p.o.
Žerotínovo nám. 3/5

601 82 B R N O

Věc: " III/4185, 4176 Telnice nádraží"

SÚS JmK - ředitelství
Č.j.: *2905/2014*
27 -02- 2014
Počet příloh/listů: *30*
K vyřízení:

Posouzení Vaší žádosti o vyjádření k výše uvedené akci si vyžádá delší vyřizovací lhůtu.

Vzhledem k tomu, že stavba se nachází v zájmových územích Ministerstva obrany vymezených v souladu s § 175 zákona č. 183/2006 Sb., odesíláme dnešního dne projektovou dokumentaci ke konzultaci příslušným složkám AČR. Po obdržení odborného posouzení bude vydáno závazné stanovisko, které Vám neprodleně zašleme.

V souladu s § 161 zákona č. 183/2006 Sb., ve znění pozdějších předpisů sdělujeme, že v lokalitě vyznačené na Vámi zaslaném mapovém podkladu nejsou evidovány inženýrské sítě a podzemní telekomunikační vedení ve vlastnictví České republiky – Ministerstva obrany.

Tato informace neplní funkci souhlasného závazného stanoviska k umístění a k realizaci stavby ve smyslu § 175 zákona č. 183/2006 Sb. v platném znění.

Vyřizuje: Ing. Eva Ustohalová, tel. 973 445 707, fax. 973 445 060

Adresa pro doručování:

Agentura hospodaření s nemovitým majetkem, Odbor územní správy majetku Brno,
Svatoplukova 2687/84, 662 10 Brno

ISDS AHNM Brno-Ministerstvo obrany, Tychonova 1, 160 01 Praha, hjyaavk
IČO: 60162694

Martykánová
Odbor územní správy majetku Brno
Agentury hospodaření s nemovitým majetkem
vedoucí odd. OÚZ
Ing. Lenka Martykánová

M. B.
Ze Pa


MINISTERSTVO OBRANY ČR
Agentura hospodaření s nemovitým majetkem
Odbor územní správy majetku Brno
Svatoplukova 84, PSČ 615 00 Brno – Židenice, datová schránka hjaavk

Sp.zn.: 43394/2014-6440-OÚZ-BR

V Brně dne: 11. března 2014
Výtisk číslo: 1
Počet listů: 1

Správa a údržba silnic Jihomoravského kraje
příspěvková organizace kraje
oblast Brno
Ořechovská 35

619 64 B R N O



Věc: k.ú. Telnice u Brna - III/4185, 4176 Telnice nádraží (stanovisko pro ohlášení stavby)
Vaše značka: 1299/2014

Ve smyslu § 175 zákona č.183/2006 Sb. o územním plánování a stavebním řádu (stavební zákon) a zákona č.222/1999 Sb. o zajišťování obrany České republiky v platných zněních a v souladu s rezortními předpisy (na teritoriu okresů Brno-město, Brno-venkov, Blansko, Břeclav, Hodonín, Kroměříž, Prostějov, Třebíč, Uherské Hradiště, Vyškov, Zlín, Znojmo a Bruntál, Frýdek-Místek, Jeseník, Karviná, Nový Jičín, Olomouc, Opava, Ostrava, Přerov, Šumperk, Vsetín) bylo provedeno vyhodnocení výše uvedené akce.

Ministerstvo obrany

zastoupené Odborem územní správy majetku Brno Agentury hospodaření s nemovitým majetkem, jako věcně a místně příslušným ve smyslu zákona č. 222/1999 Sb., jehož jménem jedná ředitel Odboru územní správy majetku Brno Agentury hospodaření s nemovitým majetkem Ing. Jaroslav Valchář na základě pověření ministra obrany čj. 2499/2013-1140 ze dne 17.12.2013 ve smyslu § 7, odst.2 zákona č.219/2000 Sb.

vydává následující závazné stanovisko:

Daná akce není v rozporu se zájmy Ministerstva obrany vymezenými dle § 175 zákona č.183/2006 Sb.

V řešené lokalitě akce neevidujeme inženýrské sítě a podzemní telekomunikační vedení ve vlastnictví Ministerstva obrany.

Souhlasíme s realizací akce tak, jak byla doložena v písemné a grafické dokumentaci.

Před zahájením stavby žádáme o zaslání přesného termínu realizace Regionálnímu středisku vojenské dopravy Olomouc faxem na tel. č. 973 401 556 (kontaktní osoby Regionálního střediska vojenské dopravy Olomouc, tel. 973 401 551 – kpt. Ing. Hrudíčka, prap. Regnund).

Závazné stanovisko Ministerstva obrany je platné 2 roky a musí být vyžadováno znovu, nebude-li během této doby stavba zahájena, nebo dojde-li ke změně v umístění, ve výšce nebo rozsahu stavby.

V další korespondenci, týkající se výše uvedené věci, uvádějte vždy číslo jednací spisu.

Kontaktní osoba: Ing. Eva Ustohalová, tel. 973 445 707, fax. 973 445 060

Adresa pro doručování:

*Agentura hospodaření s nemovitým majetkem, Odbor územní správy majetku Brno,
Svatoplukova 2687/84, 662 10 Brno*

*ISDS AHNM Brno-Ministerstvo obrany, Tychonova 1, 160 01 Praha, hjaavk
IČO: 60162694*

Ředitel Odboru územní správy majetku Brno
Agentury hospodaření s nemovitým majetkem
Ing. Jaroslav VALCHÁŘ



KRAJSKÝ ÚŘAD JIHMORAVSKÉHO KRAJE

Odbor životního prostředí

Žerotínovo náměstí 3/5, 601 82 Brno

Váš dopis zn.:

Ze dne:

23.5.2012

Č. j.:

JMK 59 940/2012

Sp. zn.:

S-JMK 59 940/2012/OŽP

Vyřizuje:

Vodičková

Telefon:

541 65 1584

Datum:

15.6.2012

VIAPONT s.r.o.

Vodní 13

602 00 BRNO

„III/4185, 4176 Telnice nádraží, II/418, III/4176 Úprava křižovatky“ k.ú. Sokolnice, okres Brno-venkov – vyjádření

Krajský úřad Jihomoravského kraje obdržel dne 25.5. 2012 Vaši žádost o vyjádření k dokumentaci „III/4185, 4176 Telnice nádraží, II/418, III/4176 Úprava křižovatky“ k.ú.Sokolnice, okres Brno-venkov, zpracovatel dokumentace (DÚR): VIAPONT s.r.o., Vodní 13, Brno, duben 2012.

Stručná charakteristika záměru: Předmětem stavby je napojení komunikace na již vybudovaný přestupní terminál před vlakovým nádražím v Sokolnicích. Rekonstruovány budou příjezdové komunikace a křižovatka silnice III/4185 s III/4176 a silnice II/418 s III/4176. Vozovka v délce cca 122 m bude upravována v kategorii MO 7,5/50. Investorem záměru je Správa a údržba silnic Jihomoravského kraje, p.o.k.

Odbor životního prostředí Krajského úřadu Jihomoravského kraje prověřil uvedenou dokumentaci v rámci přenesené působnosti a v rozsahu své věcné příslušnosti s tímto závěrem:

Z hlediska zákona č. 254/2001 Sb., o vodách ve znění pozdějších předpisů a prováděcích předpisů k tomuto zákonu:

*Dotčeným věcně a místně příslušným vodoprávním úřadem k vydání vyjádření podle ustanovení § 18 vodního zákona je vodoprávní úřad obce s rozšířenou působností v místě požadované činnosti nebo stavby, v daném případě se jedná o Městský úřad Šlapanice, odbor životního prostředí.
(Ing. Martin Matoška, kl.2694)*

Z hlediska zákona č. 334/1992 Sb., o ochraně zemědělského půdního fondu ve znění pozdějších předpisů a prováděcích předpisů k tomuto zákonu:

V případě, že bude uvažovaným záměrem dotčen zemědělský půdní fond, je třeba v souladu s ust. § 9 odst. 1 zákona souhlasu orgánu ochrany ZPF. Náležitosti žádosti jsou uvedeny v ust. § 9 odst. 5 zákona a příloze č. 5 vyhlášky č.13/1994 Sb. Žádost se podává vždy u orgánu ochrany ZPF příslušného pověřeného obecního úřadu. Kompetentním orgánem ve věci udělení souhlasu u pozemků o výměře do 1 ha je orgán ochrany ZPF obecního úřadu obce s rozšířenou působností, o výměře nad 1 ha orgán ochrany ZPF Krajského úřadu Jihomoravského kraje.

Orgán ochrany ZPF krajského úřadu upozorňuje, že souhlasu podle ust. §9 odst. 1 je třeba i při záboru zemědělské půdy pro nezemědělské účely předmětnou stavbou na dobu delší než 1 rok včetně doby nutné k uvedení půdy do původního stavu.

(Ing. Mikulášek, kl. 2637)

Z hlediska zákona č. 289/1995 Sb., o lesích ve znění pozdějších předpisů a prováděcích předpisů k tomuto zákonu:

Bez připomínek

Z hlediska zákona č. 114/1992 Sb., o ochraně přírody a krajiny ve znění pozdějších předpisů a prováděcích předpisů k tomuto zákonu:

K možnosti existence vlivu výše uvedeného záměru na lokality soustavy Natura 2000 vydává KrÚ JMK, odbor životního prostředí jako orgán ochrany přírody, příslušný na základě ustanovení § 77a odstavce 4 písmeno n) zákona č. 114/1992 Sb. o ochraně přírody a krajiny ve znění pozdějších předpisů, stanovisko podle § 45i odstavce 1) téhož zákona v tom smyslu, že hodnocený záměr nemůže mít významný vliv na žádnou evropsky významnou lokalitu nebo ptačí oblast.

Výše uvedený závěr orgánu ochrany přírody vychází z úvahy, že hodnocený záměr svou lokalizací zcela mimo území prvků soustavy Natura 2000 a svou věcnou povahou nemá potenciál způsobit přímé, nepřímé či sekundární vlivy na jejich celistvost a příznivý stav předmětů ochrany.

Po posouzení předloženého záměru nebylo shledáno dotčení zájmů ochrany přírody a krajiny, u nichž je k výkonu státní správy příslušný krajský úřad ve smyslu ustanovení § 77a zákona.

(Ing. Janka Čejková, kl 1534)

Z hlediska zákona č. 86/2002 Sb., o ochraně ovzduší ve znění pozdějších předpisů a prováděcích předpisů k tomuto zákonu:

Bez připomínek

Z hlediska zákona č. 185/2001 Sb., o odpadech ve znění pozdějších předpisů a prováděcích předpisů k tomuto zákonu:

K vyjádření v územním a stavebním řízení z hlediska nakládání s odpady je na základě § 79 odst. 4 zákona o odpadech, kompetentní obecní úřad obce s rozšířenou působností (v tomto případě se jedná o Městský úřad Šlapanice).

Upozorňujeme, že v případě produkce odpadů při realizaci akce (stavby) je nutno s nimi nakládat v souladu s principy stanovenými zákonem o odpadech, zejména v souladu s vyhláškou Jihomoravského kraje č. 309/2004 Sb., kterou se vyhláší závazná část Plánu odpadového hospodářství Jihomoravského kraje.

Z hlediska zákona č. 100/2001 Sb., o posuzování vlivů na životní prostředí ve znění pozdějších předpisů a prováděcích předpisů k tomuto zákonu:

Záměr nevyžaduje provedení zjišťovacího řízení ve smyslu § 7 zákona č. 100/2001 Sb.

(Mgr. Richterová, kl. 2684)

Z hlediska zákona č. 76/2002 Sb., o integrované prevenci ve znění pozdějších předpisů a prováděcích předpisů k tomuto zákonu:

Bez připomínek

Z hlediska zákona č. 59/2006 Sb., o prevenci závažných havárií způsobených vybranými nebezpečnými chemickými látkami nebo chemickými přípravky a o změně zákona č. 258/2000 Sb., o ochraně veřejného zdraví a o změně některých souvisejících zákonů, ve znění pozdějších předpisů, a zákona č. 320/2002 Sb., o změně a zrušení některých zákonů v souvislosti s ukončením činnosti okresních úřadů, ve znění pozdějších předpisů, (zákon o prevenci závažných havárií), a prováděcích předpisů k tomuto zákonu:

Bez připomínek

Z hlediska zákonů č. 44/1988 Sb., o ochraně a využití nerostného bohatství, č. 61/1988 Sb., o hornické činnosti, výbušninách a o státní báňské správě, č. 62/1988 Sb., o geologických pracích a o Českém geologickém úřadu ve zněních pozdějších předpisů a prováděcích předpisů k těmto zákonům:

Bez připomínek

Toto vyjádření není rozhodnutím ve smyslu zákona č. 500/2004 Sb., o správním řízení a nelze se proti němu odvolat. Nenahrazuje rozhodnutí, souhlasy a jiná správní opatření vydávaná ostatními správními úřady na úseku životního prostředí. Není závazným stanoviskem, a proto v něm nelze vyjádřit souhlas dle § 95 odst. 1 písm. d) s vedením zjednodušeného územního řízení a se zkráceným stavebním řízením dle § 117 zákona č. 183/2006 Sb., stavební zákon.

Krajský úřad Jihomoravského kraje
odbor životního prostředí
Žerotínovo nám. 3/5, 601 82 Brno
-1-



Ing. Bc. Anna Hubáčková
vedoucí odboru životního prostředí

Přílohy: Projektová dokumentace

KRAJSKÝ ÚŘAD JIHOMORAVSKÉHO KRAJE

Odbor dopravy

Žerotínovo náměstí 3/5, 601 82 Brno

Váš dopis zn.: 12- 051- 1631
Ze dne: 25.05.2012
Č. j.: JMK 73657/2012
Sp. zn.: S-JMK 59955/2012 OD
Vyřizuje: Černošek
Telefon: 541651324
Počet stran: 2
Počet příloh/listů: 0
Datum: 21.06.2012

VIAPPOINT s.r.o.
Projekční a inženýrská kancelář
Vodní 13
602 00 BRNO

III/4185, 4176 Telnice nádraží; II/418, III/4176 Úprava křižovatky - vyjádření k DUR

Požádali jste nás o vyjádření k dokumentaci pro územní řízení (DUR) předmětné stavby.

Ve věci uvádíme:

1. Podle § 40 odst. 3 písm. f) zákona č. 13/97 Sb. o pozemních komunikacích, v platném znění (dále jen zákon), krajský úřad uplatňuje závazné stanovisko v územním řízení z hlediska řešení silnic II. a III. třídy. Zákon v současně platném znění pojem "řešení silnice II. a III. třídy" nijak nedefinuje. Z ustanovení § 40 odst. 4 písm. a) zákona vyplývá, že působnost silničního správního úřadu pro silnice II. a III. třídy vykonává obecní úřad obce s rozšířenou působností. Ustanovení § 40 odst. 3 písm. f) zákona pod pojmem "řešení silnice" pro potřeby územního rozhodnutí tedy nedefinuje ty věci, které spadají do působnosti obecního úřadu obce s rozšířenou působností. Ve věci výkladu pojmu "řešení silnice" a zaujímání stanovisek vydal Krajský úřad Jihomoravského kraje, Odbor dopravy (KrÚ JMK OD) dne 25.1.2007 pod č.j. JMK 11230/2006 sdělení, zaslané všem úřadům obcí s rozšířenou působností a obecným stavebním úřadům v kraji. Sdělení je dostupné na <http://www.kr-jihomoravsky.cz/Default.aspx?PubID=8371&TypeID=2>.

Předložená dokumentace řeší rekonstrukci silnice III/4185 na ulici K nádraží v obci Telnice v délce 122 m mezi úsekem před železniční vlečkou a přestupním terminálem Sokolnice, dále přestavbu stávající třiramenné křižovatky silnice III/4185 se silnicí III/4176 na okružní křižovatku a přestavbu stávající průsečné křižovatky silnic II/418 a III/4176 na okružní křižovatku v obci Telnice a Újezd u Brna. Při stavbě nedochází k významné změně návrhových prvků a tedy ke změně řešení silnic II. a III. třídy. Krajský úřad proto nebude vydávat závazné stanovisko v územním řízení ve věci řešení silnic II. a III. třídy.

2. Stavební objekty silnic II. a III. třídy budou řešeny tak, aby obsahovaly výhradně silnice a jejich součásti (§11 odst. 3 zákona), nikoliv tedy např. vjezdy, výsadby vegetace v průjezdním úseku apod. Hranice mezi SO silnice II. nebo III. třídy a ostatními SO bude určena podle § 10 až 14 zákona.
3. KrÚ JMK OD vykonává dle ustanovení § 34 odst. 1, písm. b) zákona č. 111/1994 Sb. o silniční dopravě, v platném znění, také funkci dopravního úřadu. Stanovisko dopravního úřadu KrÚ JMK je vydáváno samostatně.

Toto vyjádření není stanoviskem vlastníka veřejné dopravní infrastruktury podle zákona č. 183/2006 Sb., stavební zákon, v platném znění, ani stanoviskem vlastníka dotčených silnic II. a III. třídy podle zákona. Toto stanoviska vydává majetkový správce silnic.

Toto vyjádření nijak nenahrazuje potřebná rozhodnutí, stanoviska či vyjádření vydávaná obecním úřadem obce s rozšířenou působností podle § 40 odst. 4 zákona. K povolení stavby je příslušný obecní úřad obce s rozšířenou působností (§ 40 odst. 4 zákona) tj. MěÚ Šlapanice.

Otisk razítka

Ing. Michal Franek, v.r.
ved. oddělení organizačního a rozvoje dopravy

Za věcnou správnost:

Ing. Michal Černošek

KRAJSKÝ ÚŘAD JIHOMORAVSKÉHO KRAJE

Odbor dopravy

Žerotínovo náměstí 3/5, 601 82 Brno

Váš dopis zn.: 12-051-1631
Ze dne: 23.5. 2012
Č. j.: JMK 67025/2012
Sp. zn.: S-JMK 67025/2012
Vyřizuje: Mgr. Mudrych
Telefon: 541 651 436
Počet listů: 2
Počet příloh/listů: 0/0
Datum: 11.6. 2012

VIAPONT, s.r.o.
Vodní 258/13
602 00 Brno
IČ: 46995447
(do DS)

Vyjádření k dokumentaci pro územní rozhodnutí na akci „II/4185, III/4176 Telnice nádraží, II/418, III/4176 Úprava křižovatky“ z hlediska linkové osobní dopravy

Krajský úřad Jihomoravského kraje, odbor dopravy, obdržel žádost Vaší společnosti o vyjádření k dokumentaci pro územní rozhodnutí na akci „II/4185, III/4176 Telnice nádraží, II/418, III/4176 Úprava křižovatky“.

Krajský úřad Jihomoravského kraje, odbor dopravy, jako věcně a místně příslušný dopravní úřad dle ust. § 34 odst. 1 zákona č. 111/1994 Sb. o silniční dopravě, v platném znění, a jako orgán, který dle ust. § 39 odst. 2 písm. g) vyhlášky č. 104/1997 Sb., kterou se provádí zákon o pozemních komunikacích, vydává souhlas s povolením uzavírky a nařízením objížďky komunikace, pokud si uzavírka vyžádá dočasné přemístění zastávek linkové osobní dopravy (dále jen „dopravní úřad“), sděluje k předložené projektové dokumentaci následující skutečnosti:

Zastávka Sokolnice, žel.st. je významný přestupní uzel IDS JMK, do kterého je vedeno několik autobusových linek IDS JMK, které jsou zde ukončeny. Spoje těchto linek zde navazují na kapacitní vlakovou linku IDS JMK S2 vedenou do Brna a doplňkovou městskou autobusovou linku IDS JMK č. 40 vedenou rovněž do města Brna. Ze zde uvedených důvodů je nutno i po dobu stavby zachovat provoz tohoto terminálu IDS JMK. Vzhledem k nemožnosti otočení autobusů přímo v přestupním terminálu je nutno po celou dobu stavby zachovat pro autobusy IDS JMK průjezd po silnici III/4185 mezi křižovatkou silnic III/4184 x III/4185 a přestupním terminálem IDS JMK. Při úplné uzavírci této silnice i pro autobusy IDS JMK by provoz terminálu IDS JMK nebyl možný.

V případě křižovatek silnic III/4185 x III/4176 a II/418 x III/4176 je třeba zachovat dále uvedené průjezdy těmito křižovatkami po dobu stavby z důvodu zajištění funkčnosti IDS JMK v oblasti přestupního terminálu IDS JMK Sokolnice a v oblasti Jihomoravského kraje ležící východně od něj. V případě křižovatky silnic III/4185 x III/4176 je třeba vzhledem k vedení linek IDS JMK zachovat možnost průjezdu autobusů linek IDS JMK ve směru z přestupního terminálu IDS JMK na silnici III/4176 ve směru na Žatčany, z přestupního terminálu IDS JMK na silnici III/4176 ve směru na Újezd u Brna, ze silnice III/4176 ze směru od Žatčan na terminál IDS JMK a ze silnice III/4176 ve směru od Újezdu u Brna na terminál IDS JMK. V případě okružní křižovatky silnic II/418 x III/4176 je třeba zachovat možnost průjezdu autobusů IDS JMK po silnici II/418 v obou směrech, ze silnice III/4176 od terminálu IDS JMK na silnici II/418 ve směru na Újezd u Brna a ze silnice II/418 ve směru od Újezdu u Brna na silnici III/4176 ve směru na terminál IDS JMK. Zde uvedené je

třeba zapracovat do stavebního objektu „SO 191 Dopravní značení přechodné“ a podrobně řešit v dalším stupni zpracování projektové dokumentace (v dokumentaci pro stavební povolení).

K technickému řešení okružních křižovatek sdělujeme, že je nutno je dimenzovat tak, aby jimi bezproblémově projel tříosý autobus délky 15 m a kloubový autobus délky 18 m.

Děkujeme za spolupráci.

S pozdravem

Otisk razítka

Ing. Marek Veselý
vedoucí oddělení veřejné osobní dopravy
odboru dopravy

v.z. Mgr. Pavel Mudrych
referent odd. veřejné osobní dopravy

Na vědomí:

KORDIS JMK, spol. s r.o., IČ 26298465 (do DS)

KRAJSKÁ HYGIENICKÁ STANICE
JIHOMORAVSKÉHO KRAJE SE SÍDLEM V BRNĚ,
Jeřábkova 4, 602 00 BRNO

Číslo jednací : KHSJM 23773/2012/BM/HOK
Spisová značka : S-KHSJM 27241/2012
K podání : KHSJM 23773/2012/BM/HOK
Vyřizuje : Karel Kalina, Jeřábkova 4, Brno

VIAPONT s. r. o.
Vodní 13
602 00 Brno

V Brně dne 21. 6. 2012

Telnice, III/4185, úpravy křižovatek II/418, III/4176 a III/4176 a III/4185 - stanovisko

Na základě podání VIAPONT s. r. o., Vodní 13, 602 00 Brno, v zastoupení Správy a údržby silnic Jihomoravského kraje, příspěvkové organizace kraje, se sídlem Žerotínovo náměstí 3/5, 601 82 Brno, IČ: 70932581 ze dne 25. 5. 2012, posoudila Krajská hygienická stanice JmK se sídlem v Brně (dále jen „KHS JmK“), jako dotčený orgán státní správy ve smyslu § 77 zákona č. 258/2000 Sb., o ochraně veřejného zdraví a o změně některých souvisejících zákonů ve znění pozdějších předpisů, (dále jen „z. č. 258/2000 Sb.“) a § 4 odst. 2 zákona č. 183/2006 Sb., o územním plánování a stavebním řádu, ve znění pozdějších předpisů, (dále jen „z. č. 183/2006 Sb.“), dokumentaci k územnímu řízení stavby „III/4185, 4176 Telnice nádraží, II/418, III/4176 Úprava křižovatky“.

Po zhodnocení souladu předložené dokumentace s požadavky předpisů v oblasti ochrany veřejného zdraví vydává KHS JmK toto závazné stanovisko :

S umístěním stavby „III/4185, 4176 Telnice nádraží, II/418, III/4176 Úprava křižovatky“

se s o u h l a s í .

Odůvodnění:

Předložená dokumentace vypracovaná společností VIAPONT s. r. o., Vodní 13, 602 00 Brno v dubnu 2012 k územnímu řízení řeší umístění následujících stavebních záměrů:

- SO 101 - Rekonstrukce části silnice III/4185 na ulici K nádraží mezi úsekem před železniční vlečkou a přestupním terminálem Sokolnice, v prostoru před nádražím Českých drah (celková délka úpravy 122m).
- SO 102 – Přestavba křižovatky silnic III/4176 a III/4185 a navazujících úseků
- SO 103 - Přestavba křižovatky silnic III/418 a III/4176 a navazujících úseků
- SO 104 - Chodníky III/4185 Telnice
- SO 105 - Chodníky III/4185 a III/4176
- SO 106 - Odstavné stání Telnice

SO 101 – v délce 122 m je navržena výměna stávající konstrukce vozovky. V místech výměny celé konstrukce vozovky bude provedena i výměna podloží v tl. 250 mm, ve zbývajících částech bude odfrézováno 5cm a položeny dvě nové asfaltové vrstvy.

SO 102 – řeší přestavbu stávající křižovatky na okružní křižovatku silnic III/4176 a III/4185 s třemi paprsky. Okružní křižovatka má venkovní průměr 15,0 m a šířka pojízdné vozovky je 7,0 m. Délka 1. paprsku činí 160 m, 2. paprsek je délky 45 m, 3. paprsek má délku 60,0m.

SO 103 - řeší vybudování okružní křižovatky silnic III/418 a III/4176 se čtyřmi paprsky v místě dnešní průsečné křižovatky. Okružní křižovatka má venkovní průměr 15,0 m a šířka pojízdné vozovky je 7,0 m. Délky jednotlivých paprsků činí pro 1. paprsek 53,3m, 2. paprsek 40,0 m, 3. paprsek 76,7 m a 4. paprsek 40,0 m.

SO 104 – jedná se o úpravu chodníku ve stávající poloze, šířka chodníku je 1,5 m. Úprava je vyvolána výškovou úpravou silnice. Mezi silnicí a chodníkem je zelený pás šířky cca 2,0 m.

SO 105 – jedná se o vybudování chodníků z důvodu návrhu okružní křižovatky, aby byly přístupné i osobám se sníženou pohyblivostí a na vozíku

SO 106 – jedná se o vybudování odstavného parkoviště s kolmým stáním v km 0,08775 až 0,13825, na pravé straně silnice III/4185.

Realizace záměru si vyžádá i přeložku vodovodu DN 100 PE, který je v současnosti veden pod levým okrajem silnice III/4185. Přeložka bude umístěna do zeleného pásu a pod chodník. Další přeložky se nachází na paprsku č. 1 okružní křižovatky silnic III/4176 a III/4185 v km 0,020 a v místě přechodu v km 0,100 až 0,140 m.

Součástí předložené dokumentace je hluková studie z února 2012 (vypracoval ENVING s. r. o., Staňkova 18a, 602 00 Brno – František Brzobohatý). Na základě výsledků hlukové studie lze předpokládat dodržení hygienických limitů hluku v chráněných prostorech upravených nařízením vlády 272/2011 Sb., o ochraně zdraví před nepříznivými účinky hluku a vibrací.

Vzhledem k tomu, že projektová dokumentace byla zpracována v souladu s požadavky zákona č. 258/2000 Sb., o ochraně veřejného zdraví a o změně některých souvisejících zákonů, ve znění pozdějších předpisů, vydává orgán ochrany veřejného zdraví souhlas s umístěním stavby „III/4185, 4176 Telnice nádraží, II/418, III/4176 Úprava křižovatky“.

otisk úředního razítka

Ing. Karel Kalina, v. r.
odborný referent odd. HOK
oprávněná úřední osoba

Rozdělovník

1. VIAPONT s. r. o., Vodní 13, 602 00 Brno, IČ 46995447
2. KHS JmK - spis



OBEC TELNICE, okres Brno-venkov

Růžová 243, 664 59 Telnice

Správa a údržba silnic JMK
oblast Brno
Ořechovská 35
619 64 Brno

Vaše značka

Naše značka
TEL-60/2014-Du

Vyřizuje
Dudák

Telnice
31.01.2014

Věc: Vyjádření obce k akci „III/4185, 4176 Telnice nádraží“

Na základě upozornění vlastníka pozemku p.č. 1432 v k.ú. Telnice u Brna se obracíme na Vás se žádostí o položení nájezdového obrubníku i pro vjezd na výše uvedený pozemek.

Vzhledem k nevyhovujícímu stavu předmětného úseku silnice III/4185 žádáme o provedení opravy pokud možno v co nejkratším termínu.

S přátelským pozdravem

.....
František Kroutil
starosta obce



Město Újezd u Brna

Komenského 107

☎ 544 224 218

Fax: 544 224 778

IČO: 002 82 740

e-mail: info@ujezdubrna.cz



Viapont, s.r.o.

Vodní 13

602 00 Brno 2

Vaše značka:

12-001-1631

Naše značka:

99/2012/UUB/RM

Vyřizuje:

Rada města

V Újezdě u Brna dne 10.01.2012

Odpověď na přípis ze dne 6.1.2012

Vážení,

ve výše zmíněném přípisu, který se zabíral dokumentací pro územní rozhodnutí III/4185, 4176 Telnice nádraží – II/418, III/4176 Úprava křižovatky bylo na Radě města dne 9.1.2012 konstatováno, že Váš situační návrh stavby obou křižovatek jako kruhových objezdů je zcela akceptovatelný a je možné jej realizovat v projektu pro stavební povolení, kdy z naší strany nebudou připomínky či výhrady.

S pozdravem

ThDr. Jan Hradil, Th.D.
starosta



MINISTERSTVO ZEMĚDĚLSTVÍ

165302/2012-MZE-130755



000151483583

ÚTVAR: Pozemkový úřad Brno-venkov
ČÍSLO ÚTVARU: 130755

SPISOVÁ ZN.: 2RP2971/2011-130755
NAŠE ČJ.: 165302/2012-MZE-130755

VYŘIZUJE: Bc. Ladislava Kunčarová
TELEFON: 547103428
E-MAIL: Ladislava.Kuncarova@mze.cz
ID DS: yphaax8

VIAPONT, s.r.o.
Vodní 258/13
Brno-střed - Staré Brno
602 00 Brno 2

ADRESA: Kotlářská 902/53, Brno-střed - Veveří, 602 00 Brno 2

DATUM: 19. 9. 2012

Sdělení k návrhu úprav III/4185, 4176 Telnice nádraží a II/418, III/4176 Úprava křižovatky

Pozemkový úřad Brno – venkov řeší v souladu se zákonem č. 139/2002 Sb. o pozemkových úpravách a pozemkových úřadech komplexní pozemkovou úpravu v k. ú. Újezd u Brna (dále jen KPÚ).

Na základě Vaší telefonické žádosti ze dne 13. 9. 2012 o sdělení ve věci navržených úprav III/4185, 4176 Telnice nádraží a II/418, III/4176 Úprava Křižovatky v k. ú. Újezd u Brna sdělujeme následující.

KPÚ se v současné době nachází ve fázi přípravných prací na vydání rozhodnutí o schválení návrhu. Vydání rozhodnutí o schválení návrhu KPÚ lze předpokládat v měsíci listopadu 2012. Nabytí právní moci tohoto rozhodnutí lze předpokládat v měsíci lednu 2013. Vydání rozhodnutí o výměně nebo přechodu vlastnických práv v k. ú. Újezd u Brna a zápis do katastru nemovitostí lze předpokládat v měsíci dubnu 2013.

V příloze Vám zasíláme soutisk mapy návrhu KPÚ a návrhu úprav III/4185, 4176 Telnice nádraží a II/418, III/4176 Úprava křižovatky.

Dále Vám zasíláme seznam nových pozemků dle návrhu KPÚ, které odpovídají stávajícím pozemkům zahrnutým do KPÚ dotčeným záborem půdy pro výše uvedené úpravy.

Pozemky p. č. KN 1109/9, 3203, 3204/1, 3227 a 3238 k. ú. Újezd u Brna a pozemky p. č. KN 1472/8, 1472/10, 1472/11 1472/12, 1472/13, 1472/14, 1472/16, 1472/18, 1279/3, 1484/9, 1498/1 a 1498/6 k. ú. Telnice nejsou zahrnuty do KPÚ.

S pozdravem

Ing. Petr Grmela
ředitel Pozemkového úřadu Brno - venkov

Přílohy:

1. Seznam nově na vržených pozemků.pdf
2. Soutisk mapy návrhu KPÚ a návrhu úprav III/4185, 4175 Telnice nádraží a II/418, III/4176 Úprava křižovatky
3. Soutisk mapy návrhu KPÚ, katastrální mapy a návrhu úprav III/4185, 4175 Telnice nádraží a II/418, III/4176 Úprava křižovatky



Hasičský záchranný sbor Jihomoravského kraje

Krajské ředitelství, Zubatého 1, 614 00 Brno
Oddělení stavební prevence, Štefánikova 32, 602 00 Brno

Ev. č. : HSBM-71-27-110/1-OPST-2014

Brno 7. 3. 2014
Výtisk číslo: 1
Počet listů: 1

Správa a údržba silnic Jihomoravského
kraje, příspěvková organizace kraje
Oblast Brno
Ořechovská 35
619 64 Brno

Závazné stanovisko dotčeného orgánu na úseku požární ochrany

Vyřizuje za HZS: kpt. Ing. Lenka Holánková, ☎: 950639103, fax: 950 639 130, e-mail: lenka.holankova@firebrno.cz

Název stavby: III/4185,4176 Telnice nádraží
Místo stavby: Telnice
Stavebník: Správa a údržba silnic Jihomoravského kraje, příspěvková organizace kraje,
Brno, Veveří, Žerotínovo náměstí 449/5, 602 00
Projektant PO: -----
Předložený druh dokumentace: Ohlášení stavby

Rekonstrukcí úseku silnice III/4185 se propojí rekonstruované úseky na ulici K nádraží mezi úsekem před železniční vlečkou a přestupním terminálem Sokolnice v délce cca 106 m.

Hasičský záchranný sbor Jihomoravského kraje v souladu s ustanovením § 31 odst. 1 písm. b) zákona č. 133/1985 Sb., o požární ochraně, ve znění pozdějších předpisů posoudil dokumentaci předloženou dne 14. 2. 2014. K výše uvedené dokumentaci vydává

souhlasné stanovisko

HZS Jihomoravského kraje
úsek prevence a CNP
614 00 Brno, Zubatého 1
pracoviště Štefánikova 32

plk. Ing. Václav Špéra
náměstek ředitele pro úsek prevence a CNP
HZS Jihomoravského kraje

NIPi BEZBARIÉROVÉ PROSTŘEDÍ, o.p.s.

Havlíčková 4481/44, 586 01 Jihlava

IČ 27163059, DIČ CZ27163059, www.nipi.cz, nipi@nipi.cz, banka 239159275/0300

Muzík
31.12

Zřizovatel obecně prospěšné společnosti: Národní institut pro integraci osob s omezenou schopností pohybu a orientace České republiky, o.s.

SÚS JmK - ředitelství

Č.j.: _____

11-02-2014

Počet příloh/listů: _____

K vyřízení: _____

Správa a údržba silnic Jihomoravského kraje p. o. k.,

Žerotínovo náměstí 3/
601 82 Brno - ~~Kauč~~Vaše žádost ze dne, značka:
05.02.2014Naše značka:
066140013Vyřizuje:
Ing. Pavel Žák CSc.Brno dne:
05.02.2014**Věc: III/4185,4176 Telnice nádraží****Stanovisko k projektové dokumentaci pro ohlášení stavby**

Na Vaše vyžádání jsme posoudili uvedenou stavbu z hlediska Stavebního zákona z.č. 183/2006 Sb., ve znění komplexní novely z. č. 350/2012 Sb., a prováděcích vyhlášek a zejména vyhlášky č. 398/2009 Sb., o obecných technických požadavcích zabezpečujících bezbariérové užívání staveb.

Místo stavby: Telnice

Stavebník: Správa a údržba silnic JMK POK, Žerotínovo nám. 3/5

Projektant: Správa a údržba silnic JMK POK, Žerotínovo nám. 3/5

Č. zakázky: neuvedeno

Datum: leden 2014

Předmětem předložené dokumentace je Rekonstrukcí úseku silnice III/4185, která propojí již rekonstruované úseky na ulici K Nádraží mezi úsekem před železniční vlečkou a „Přestupním terminálem Sokolnice“ – v prostoru před nádražím Českých drah Sokolnice. Silnice III/4185 slouží k obsluze obce a je významná z hlediska integrovaného dopravního systému Jihomoravského kraje. Rekonstrukcí části silnice III/4185 bude opravena poslední část silnice. Vymezí se prostor pro plánovaná parkovací stání na pravé straně silnice. Komunikace získá konstrukci odpovídající aktuálnímu zatížení a významu. Pro stupeň "Územní rozhodnutí" bylo zpracováno stanovisko 055120016. Předkládaná dokumentace zahrnuje dílčí část oproti dokumentaci pro územní řízení - neřeší parkovací stání. Bezbariérové řešení popsáno v textech a podchyceno na výkresech.

Z hlediska plnění požadavků vyhlášky č. 398/2009 Sb., lze stavbu posuzovat dle ustanovení § 2 odst. 1 písm. a) - pozemní komunikace a veřejné prostranství.

K předložené dokumentaci máme následující připomínky:

1. šířka chodníku nekotována, požadováno dle přílohy 2/1.0.2 1500 mm, nutno požádat o výjimku dle § 14, pokud je součástí stavby
2. neuvedeny spády - příčný spád chodníku - přípustná hodnota - 2 %, podélný spád - přípustná hodnota 8,33% viz příloha 2/1.1.2 - při nedodržení nutno řešit výjimkou dle § 14, pokud je součástí stavby

Závěr: Předložená projektová dokumentace má předpoklady vyhovět bezbariérovému přístupu při úpravách dle platné legislativy - viz připomínky. Stavební detaily a vybavení bezbariérovými prvky budou v realizační dokumentaci odpovídat vyhlášce č. 398/2009 Sb., včetně její přílohy a ČSN 73 6110 Projektování místních komunikací (změna z.1 z února 2010).

Proti vydání souhlasu s ohlášením nemáme námitek za předpokladu, že výše uvedené připomínky budou začleněny do jeho podmínek a jejich realizace bude prověřena při závěrečné kontrolní prohlídce stavby.

Dokumentace zaslána elektronicky.



NIPi BEZBARIÉROVÉ PROSTŘEDÍ, o.p.s.
ODBOR SPRÁVY CELOSTÁTNÍ SÍTĚ
KONZULTAČNÍCH STŘEDISEK
ODBOBNÝ KONZULTANT

Ing. Pavel Žák, CSc., odborný konzultant

Adr. střediska: Malinovského náměstí 624/3, 602 00 Brno
+420 606 134 790, zak@biotes.com