

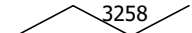







akce :

Projekt obnovy silničního stromořadí silnice II/408 Suchohrdly - Hodonice - Dyjkovice – He

objednatel :	Správa a údržba silnic Jihomoravského kraje příspěvková organizace kraje, IČ:70932581		
zpracovatel :	Ing. Jaroslav Krejčí, Na Svahu 408/18, 669 02 Znojmo		
autorizovaná osoba :	Ing. Jaroslav Krejčí, ČKA : 02 947	pare č.:	
obsah :	E.2. Úsek A - Suchohrdly - Dyje, revize stavu výsadeb		
datum :	stupeň :	měřítko :	
10/2022	DSP	1:2000, formát 6A4	

LEGENDA INVENTARIZACE:			
STAV	NÁVRH	POPIS	
■ AC		Acer campestre L. – javor babyka	
■ AP		Acer platanoides L. – javor mlč	
■ FE		Fraxinus excelsior L. – jasan ztepilý	
■ PN		Populus nigra L. – topol černý	
■ PA		Prunus avium "Plena" – třešeň obecná	
■ PC		Prunus cerasus "Plena" – višně obecná	
■ QR		Quercus robur L. – dub letní	
■ SA		Sorbus aria (L.) Crantz. – jeřáb muk	
■ TC		Tilia cordata Mill. – lípa malolistá	
■ TP		Tilia platyphylla Scop. – lípa velkolistá	
	▲	stromy navržené k výsadbě - nález revize = strom chybějící	
	▲	stromy navržené k výsadbě - nález revize = strom poškozený	
		plocha silnice	

LEGENDA MAPA DKM:	
<p>STAV</p>  <p>mapa kn - Hranice parcel / Číslo pozemkových parcel</p>  <p>mapa kn - Vnitřní kresba</p>  <p>mapa kn - Hranice budov</p>  <p>mapa kn - Hranice katastrálního území</p>	POPIS
LEGENDA POLOHOHOPISU:	
<p>STAV</p>  <p>polohopis</p>  <p>polohopis - osa komunikace</p>	POPIS