

LEGENDA

katastrální mapa

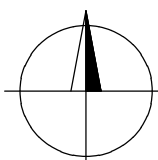
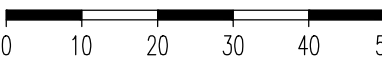
kabelová trasa

⊗

nové noční překážkové značení



⊗

stávající noční překážkové značení

±0,00 m = 295,76 mm Bpv

Katastrální území: Znojmo-město (793418)

Č. REVIZE	DATUM	VYPRACOVAL	KONTROLOVAL	SCHVÁLIL	POZNÁMKA
<div><div><div>tel: +420 283 023 111 fax: +420 283 023 222</div></div><div><div>TECHNISERV spol. s r.o.</div><div>Moskevská 86 101 00 Praha 10</div><div>www.techniserv.cz techniserv@techniserv.cz</div></div></div>					
ZPRACOVATEL ČÁSTI		VYPRACOVAL	KONTROLOVAL	SCHVÁLIL	STUPEŇ DOKUMENTACE
<div><div>TECHNISERV spol. s r.o.</div></div>		Ing. P. Hořík	A. Alexander	Ing. M. Šulc	DSP + DPS
HEMS Znojmo					Č. ZAKÁZKY
C - Situační výkresy					22-2900-0047
Katastrální situační výkres					POČET FORM.
					2 A4
					DATUM
					05 / 2022
					MĚŘÍTKO
					1 : 1 000
Č.KOPIE		ČÁST	Č.PŘÍL.		
		C	3		