

AKCE

II/431 Kloboučky, most 431-009

OBJEDNATEL

SPRÁVA A ÚDRŽBA SILNIC JIHOMORAVSKÉHO KRAJE

Žerotínovo náměstí 449/3, 602 00 Brno

Stavbu zajišťuje Oblast Střed

Ořechovská 541/35, 619 00 Brno



ZHOTOVITEL

SPOLEČNOST "S-P-S"



HLAVNÍ INŽENÝR PROJEKTU ING. MARTIN ŘEHULKA

F






SOUŘADNICOVÝ SYSTÉM

: S-JTSK

VÝŠKOVÝ SYSTÉM

: Bpv

PDPS

VEDOUČÍ PROJEKTANT	Ing. Martin ŘEHULKA		 <b>PRIS</b> PROJEKČNÍ KANCELÁŘ PRIS spol. s r. o. OSOVÁ 20, 625 00 BRNO		
ZODPOVĚDNÝ PROJEKTANT	Ing. Rostislav OTEVŘEL				
VYPRACOVAL	Ing. Rostislav OTEVŘEL				
KONTROLOVAL	Ing. Jiří ŠRUBAŘ				
KRAJ	JIHOMORAVSKÝ	INVESTOR	SÚS JmK, p.o.k.	DATUM	4/2023
NÁZEV AKCE  II/431 Kloboučky, most 431-009				FORMÁT	A4
				MĚŘÍTKO	-
				ÚČEL	PDPS
				ČÍS. ZAKÁZKY	22054
				ARCHIVNÍ ČÍS.	-
NÁZEV PŘÍLOHY  ZÁBOROVÝ ELABORÁT				ČÍS. SOUPRAVY	PŘÍLOHA  F.2

DOKUMENTACE  
PDPS

# **II/431 Kloboučky, most 431-009**

## **Záborový elaborát**

### **Technická zpráva**

## 1 IDENTIFIKAČNÍ ÚDAJE MOSTU

<b>Stavba:</b>	II/431 Kloboučky, most 431-009
<b>Staničení:</b>	LS km 19,591
<b>Investor:</b>	Správa a údržba silnic Jihomoravského kraje příspěvková organizace kraje Žerotínovo náměstí 449/3 602 00 Brno IČ: 70 93 25 81
<b>Zhotovitel dokumentace:</b>	Projekční kancelář PRIS spol. s r.o. Osová 20 625 00 Brno vedoucí projektant - Ing. Martin Řehulka (AI:1003412) zodp. projektant - Ing. Rostislav Otevřel (AI: 1006822)
<b>Okres:</b>	Vyškov
<b>Kraj:</b>	Jihomoravský
<b>Místo stavby:</b>	V intravilánu obce Kloboučky na silnici II/431, kterou převádí přes Levostranný přítok Kloboučky.
<b>Souřadný systém:</b>	S-JTSK, B.p.v.

Záborový elaborát je vypracován jako podklad pro majetkoprávní vypořádání pozemků dotčených stavbou: II/431 Kloboučky, most 431-009. Tyto pozemky se nachází v katastrálním území KÚ Kloboučky [666394].

Jako podklad pro zobrazení hranic pozemků v záborovém elaborátu byla použita digitální kopie listu katastrální mapy dotčeného území. Dále byly pořízeny aktuální písemné informace o parcelách. Do digitalizované katastrální mapy byla vložena situace stavby a bylo provedeno ohraničení dočasného záboru.

Dočasný zábor je plánován na dobu do jednoho roku. Obvod dočasného záboru byl stanoven tak, aby umožnil rekonstrukci mostního objektu, zřízení zařízení staveniště a vybudování provizorní komunikace.

Stavba si vyžádá trvalý zábor pozemků par.č. 62,3, 512/4, 1976/2 a 1989/1, na kterých se nachází most a těleso silnice. Jedná se o nápravu stávajícího stavu.

Písemná část elaborátu je tabulkově členěna dle čísel položek přiřazeným jednotlivým plochám, přičemž každý průnik KN a PK parcely má vlastní položku. U jednotlivých položek v tabulce jsou také uvedeny výměry a způsob využití pozemku.

V Brně, 3/2023

Ing. Rostislav Otevřel

Seznam LV a vlastníků DOTČENÝCH parcel KN a ZE

Obec: Bučovice [592943]

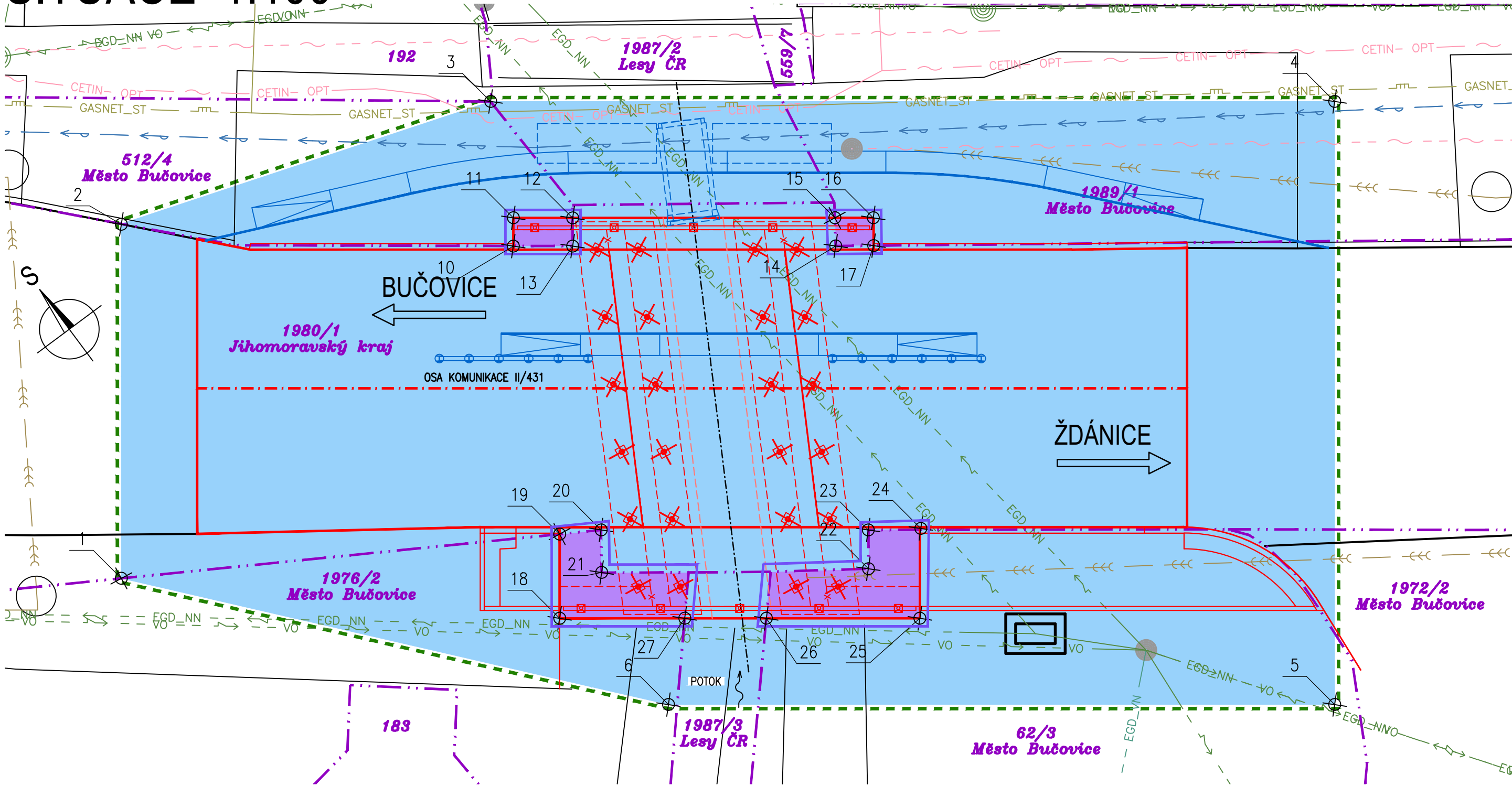
Kraj: Jihomoravský

Kat. území: Kloboučky [666394]

Stavba: II/431 Kloboučky, most 431-009

č. pol.	Parc.č. dle KN	Výměra dle KN	Číslo LV	Vlastník	Hospodaření	druh pozemku	způsob využití	způsob ochrany	BPEJ (Výměra)	Katastrální území	Dočasný zábor do 1 roku	Trvalý zábor bez výkupu	Trvalý zábor s výkupem	Trvalý zábor věcné břemeno	Vlastnický podíl	Pozn.
											[m2]	[m2]	[m2]	[m2]		
1	62/3	756	10001	Město Bučovice, Jiráskova 502, 68501 Bučovice	-	ostatní plocha	zeleň	-	-	Kloboučky [666394]	52	-	6	-		Změna výměr obnovou operátu
2	512/4	812	10001	Město Bučovice, Jiráskova 502, 68501 Bučovice		ostatní plocha	jiná plocha	-	-	Kloboučky [666394]	22	-	1	-		
3	1976/2	669	10001	Město Bučovice, Jiráskova 502, 68501 Bučovice	-	ostatní plocha	jiná plocha	-	-	Kloboučky [666394]	26	-	5	-		
4	1972/2	684	10001	Město Bučovice, Jiráskova 502, 68501 Bučovice	-	ostatní plocha	ostatní komunikace	-	-	Kloboučky [666394]	3	-	-	-		
5	1980/1	15316	112	Jihomoravský kraj, Žerotínovo náměstí 449/3, 602 00 Brno	Správa a údržba silnic Jihomoravského kraje, p.o. Žerotínovo náměstí 449/3, 602 00 Brno	ostatní plocha	silnice	-	-	Kloboučky [666394]	242	-	-	-		
6	1987/2	857	445	Česká republika	Lesy České republiky, s.p. Přemyslova 1106/19, 500 08 Hradec Královí	vodní plocha	koryto vodního toku přirozené nebo upravené	-	-	Kloboučky [666394]	18	-	-	-		Změna výměr obnovou operátu
7	1987/3	154	445	Česká republika	Lesy České republiky, s.p. Přemyslova 1106/19, 500 08 Hradec Královí	vodní plocha	koryto vodního toku přirozené nebo upravené	-	-	Kloboučky [666394]	7	-	-	-		Změna výměr obnovou operátu
8	1989/1	1417	10001	Město Bučovice, Jiráskova 502, 68501 Bučovice		ostatní plocha	jiná plocha			Kloboučky [666394]	46	-	1	-		
ZÁBORY CELKEM											416	0	13	0		

SITUACE 1:100



SEZNAM SOUŘADNIC

POPIS	ČÍSLO	Y [m]	X [m]
DOČASNÝ ZÁBOR	1	569986.970	1170599.515
	2	569981.636	1170592.353
	3	569972.320	1170595.430
	4	569955.253	1170608.141
	5	569964.338	1170620.340
	6	569977.808	1170610.308
TRVALÝ ZÁBOR	10	569974.038	1170598.698
	11	569973.613	1170598.127
	12	569972.415	1170599.021
	13	569972.839	1170599.591
	14	569967.520	1170603.550
	15	569967.113	1170602.968
	16	569966.334	1170603.548
	17	569966.747	1170604.114
	18	569978.710	1170606.924
	19	569977.442	1170605.220
	20	569976.540	1170605.760
	21	569977.170	1170606.630
	22	569971.720	1170610.570
	23	569971.137	1170609.785
	24	569970.052	1170610.546
	25	569971.426	1170612.349
	26	569974.530	1170610.037
	27	569976.182	1170608.807

LEGENDA PLOCH ZÁBORŮ

- PLOCHA TRVALÉHO ZÁBORU BEZ VÝKUPU
- PLOCHA TRVALÉHO ZÁBORU S VÝKUPEM
- PLOCHA DOČASNÉHO ZÁBORU DO 1 ROKU

LEGENDA ČAR

- DOČASNÝ ZÁBOR DO 1 ROKU
- DOČASNÝ ZÁBOR DO 1 ROKU VEDENÝ PO HRANICI POZEMKŮ
- DOČASNÝ ZÁBOR NAD 1 ROK
- DOČASNÝ ZÁBOR NAD 1 ROK VEDENÝ PO HRANICI POZEMKŮ
- TRVALÝ ZÁBOR
- TRVALÝ ZÁBOR VEDENÝ PO HRANICI POZEMKŮ
- HRANICE POZEMKŮ KN
- HRANICE KATASTRÁLNÍCH ÚZEMÍ
- STÁVAJÍCÍ HRANY, STÁVAJÍCÍ KONSTRUKCE
- NOVÉ KONSTRUKCE

# Informace o parcelách KN

Údaje katastru nemovitostí

Platnost k: 27.05.2022 08:51

Okres CZ0646 Vyškov  
Kat.území 666394 Kloboučky

Obec 592943 Bučovice

Parcela St. 1

Výměra [m2] 304

Výměra vypočtena Graficky nebo v digitalizované mapě

Druh pozemku zastavěná plocha a nádvoří

Mapa STEP2880,V.S.VII-20-09

Řízení Z-497/2014-712

Součástí je stavba

Kloboučky, č.p. 66, bydlení

LV	Vlastník, jiný oprávněný	Char.	Spoluhl.podíl	Typ práv.vztahu
122	Pešková Petra Mgr., Boršovská 3189/84, Boršov, 69701 Kyjov		1/4	Vlastnické právo
	Smejkalová Sylva, č.p. 36, 68321 Pustiměř		1/4	Vlastnické právo
	Šimoník Petr a Šimoníková Vladimíra, Ždánská 66, Kloboučky, 68501 Bučovice		1/2	Vlastnické právo

Parcela St. 183

Výměra [m2] 7

Výměra vypočtena Graficky nebo v digitalizované mapě

Druh pozemku zastavěná plocha a nádvoří

Mapa STEP2880,V.S.VII-20-09

Řízení Z-497/2014-712

Součástí je stavba

bez čp/če, jiná st.

LV	Vlastník, jiný oprávněný	Char.	Spoluhl.podíl	Typ práv.vztahu
10001	Město Bučovice, Jiráskova 502, 68501 Bučovice			Vlastnické právo

Parcela St. 190

Výměra [m2] 472

Výměra vypočtena Graficky nebo v digitalizované mapě

Druh pozemku zastavěná plocha a nádvoří

Mapa STEP2880,V.S.VII-20-09

Řízení Z-497/2014-712

Součástí je stavba

Kloboučky, č.p. 143, bydlení

LV	Vlastník, jiný oprávněný	Char.	Spoluhl.podíl	Typ práv.vztahu
523	Berčák Jiří a Berčáková Daniela, Ždánská 143, Kloboučky, 68501 Bučovice			Vlastnické právo

Parcela St. 191

Výměra [m2] 1178

Výměra vypočtena Graficky nebo v digitalizované mapě

Druh pozemku zastavěná plocha a nádvoří

Mapa STEP2880,V.S.VII-20-09

Řízení Z-497/2014-712

Součástí je stavba

Kloboučky, č.p. 144, bydlení

LV	Vlastník, jiný oprávněný	Char.	Spoluhl.podíl	Typ práv.vztahu
205	Balát Josef a Balátová Eva, Ždánská 144, Kloboučky, 68501 Bučovice			Vlastnické právo

Parcela St. 192

K nemovitosti je zapsáno jiné věcné právo, poznámka nebo upozornění

Výměra [m2] 487

Výměra vypočtena Graficky nebo v digitalizované mapě

Druh pozemku zastavěná plocha a nádvoří

Mapa STEP2880,V.S.VII-20-09

Řízení Z-3898/2017-712

Součástí je stavba

Kloboučky, č.p. 145, rod.dům

LV	Vlastník, jiný oprávněný	Char.	Spoluhl.podíl	Typ práv.vztahu
206	Paulíková Květoslava Ing., Ždánská 145, Kloboučky, 68501 Bučovice			Vlastnické právo

# Informace o parcelách KN

Údaje katastru nemovitostí

Platnost k: 27.05.2022 08:51

Okres CZ0646 Vyškov  
Kat.území 666394 Kloboučky

Obec 592943 Bučovice

## Parcela St. 194

Výměra [m2] 461

Výměra vypočtena Graficky nebo v digitalizované mapě

Druh pozemku zastavěná plocha a nádvoří

Mapa STEP2880,V.S.VII-20-09

Řízení Z-497/2014-712

Součástí je stavba Kloboučky, č.p. 146, bydlení

LV	Vlastník, jiný oprávněný	Char.	Spoluvl.podíl	Typ práv.vztahu
209	Dirbáková Marcela, Bohdalice 121, 68341 Bohdalice-Pavlovice		1/4	Vlastnické právo
	Navrátil Ladislav, Kostelní 802, 69632 Ždánice		1/4	Vlastnické právo
	Navrátilová Libuše, Ždánská 146, Kloboučky, 68501 Bučovice		1/2	Vlastnické právo

## Parcela St. 233

Výměra [m2] 481

Výměra vypočtena Graficky nebo v digitalizované mapě

Druh pozemku zastavěná plocha a nádvoří

Mapa STEP2880,V.S.VII-20-09

Řízení Z-497/2014-712

Součástí je stavba Kloboučky, č.p. 17, rod.dům

LV	Vlastník, jiný oprávněný	Char.	Spoluvl.podíl	Typ práv.vztahu
448	Slanina Helmut Ing., Ždánská 17, Kloboučky, 68501 Bučovice			Vlastnické právo

## Parcela St. 254

Výměra [m2] 12

Výměra vypočtena Graficky nebo v digitalizované mapě

Druh pozemku zastavěná plocha a nádvoří

Mapa STEP2880,V.S.VII-20-09

Řízení Z-6480/2020-712

Součástí je stavba bez čp/če, jiná st.

LV	Vlastník, jiný oprávněný	Char.	Spoluvl.podíl	Typ práv.vztahu
10001	Město Bučovice, Jiráskova 502, 68501 Bučovice			Vlastnické právo

## Parcela 61/1

Výměra [m2] 634

Výměra vypočtena Graficky nebo v digitalizované mapě

Druh pozemku ostatní plocha

Způsob využití jiná plocha

Mapa STEP2880,V.S.VII-20-09

Řízení Z-4138/2018-712

LV	Vlastník, jiný oprávněný	Char.	Spoluvl.podíl	Typ práv.vztahu
10001	Město Bučovice, Jiráskova 502, 68501 Bučovice			Vlastnické právo

## Parcela 62/3

Výměra [m2] 662

Výměra vypočtena Graficky nebo v digitalizované mapě

Druh pozemku ostatní plocha

Způsob využití jiná plocha

Mapa STEP2880,V.S.VII-20-09

Řízení Z-4138/2018-712

LV	Vlastník, jiný oprávněný	Char.	Spoluvl.podíl	Typ práv.vztahu
10001	Město Bučovice, Jiráskova 502, 68501 Bučovice			Vlastnické právo

## Parcela 261/6

Výměra [m2] 89

Výměra vypočtena Graficky nebo v digitalizované mapě

Druh pozemku ostatní plocha

Způsob využití zeleň

Mapa STEP2880,V.S.VII-20-09

Řízení Z-1600157/2000-712



# Informace o parcelách KN

Údaje katastru nemovitostí

Platnost k: 27.05.2022 08:51

Okres CZ0646 Vyškov  
Kat.území 666394 Kloboučky

Obec 592943 Bučovice

Parcela 261/6

LV	Vlastník, jiný oprávněný	Char.	Spoluhl.podíl	Typ práv.vztahu
10001	Město Bučovice, Jiráskova 502, 68501 Bučovice			Vlastnické právo

Parcela 261/17

Výměra [m2]	709	Výměra vypočtena	Graficky nebo v digitalizované mapě
Druh pozemku	ostatní plocha	Způsob využití	zeleň
Mapa	STEP2880,V.S.VII-20-09	Řízení	Z-4138/2018-712
LV	Vlastník, jiný oprávněný	Char.	Spoluhl.podíl
459	Slanina Helmut Ing. a Slaninová Apolena Ing., Ždanská 17, Kloboučky, 68501 Bučovice		
			Typ práv.vztahu
			Vlastnické právo

Parcela 261/19

Výměra [m2]	276	Výměra vypočtena	Graficky nebo v digitalizované mapě
Druh pozemku	ostatní plocha	Způsob využití	zeleň
Mapa	STEP2880,V.S.VII-20-09	Řízení	Z-4138/2018-712
LV	Vlastník, jiný oprávněný	Char.	Spoluhl.podíl
10001	Město Bučovice, Jiráskova 502, 68501 Bučovice		
			Typ práv.vztahu
			Vlastnické právo

Parcela 560/9

Výměra [m2]	114	Výměra vypočtena	Graficky nebo v digitalizované mapě
Druh pozemku	zahrada		
Způsob ochrany	zemědělský půdní fond		
Mapa	STEP2880,V.S.VII-20-09	Řízení	Z-3898/2017-712
Kód BPEJ	Výměra		
35800	114		
LV	Vlastník, jiný oprávněný	Char.	Spoluhl.podíl
206	Pauliková Květoslava Ing., Ždanská 145, Kloboučky, 68501 Bučovice		
			Typ práv.vztahu
			Vlastnické právo

Parcela 1967/5

Výměra [m2]	7213	Výměra vypočtena	Graficky nebo v digitalizované mapě
Druh pozemku	ostatní plocha	Způsob využití	silnice
Mapa	STEP2880,V.S.VII-20-09	Řízení	Z-4139/2018-712
LV	Vlastník, jiný oprávněný	Char.	Spoluhl.podíl
112	Jihomoravský kraj, Žerotínovo náměstí 449/3, Veverí, 60200 Brno		
	Správa a údržba silnic Jihomoravského kraje, příspěvková organizace kraje, Žerotínovo náměstí 449/3, Veverí, 60200 Brno		
			Typ práv.vztahu
			Vlastnické právo
			Hospodaření se svěřeným majetkem kraje

Parcela 1972/2

Výměra [m2]	316	Výměra vypočtena	Graficky nebo v digitalizované mapě
Druh pozemku	ostatní plocha	Způsob využití	ostatní komunikace
Mapa	STEP2880,V.S.VII-20-09	Řízení	Z-4138/2018-712
LV	Vlastník, jiný oprávněný	Char.	Spoluhl.podíl
10001	Město Bučovice, Jiráskova 502, 68501 Bučovice		
			Typ práv.vztahu
			Vlastnické právo



# Informace o parcelách KN

Údaje katastru nemovitostí

Platnost k: 27.05.2022 08:51

Okres CZ0646 Vyškov  
Kat.území 666394 Kloboučky

Obec 592943 Bučovice

Parcela	1976/2				
Výměra [m2]	503	Výměra vypočtena	Graficky nebo v digitalizované mapě		
Druh pozemku	ostatní plocha	Způsob využití	ostatní komunikace		
Mapa	STEP2880,V.S.VII-20-09	Řízení	Z-1600157/2000-712		
LV	Vlastník, jiný oprávněný	Char.	Spoluhl.podíl	Typ práv.vztahu	
10001	Město Bučovice, Jiráskova 502, 68501 Bučovice			Vlastnické právo	

Parcela	1980/1				
Výměra [m2]	3469	Výměra vypočtena	Graficky nebo v digitalizované mapě		
Druh pozemku	ostatní plocha	Způsob využití	silnice		
Mapa	STEP2880,V.S.VII-20-09	Řízení	Z-4990/2017-712		
LV	Vlastník, jiný oprávněný	Char.	Spoluhl.podíl	Typ práv.vztahu	
112	Jihomoravský kraj, Žerotínovo náměstí 449/3, Veveří, 60200 Brno			Vlastnické právo	
	Správa a údržba silnic Jihomoravského kraje, příspěvková organizace kraje, Žerotínovo náměstí 449/3, Veveří, 60200 Brno			Hospodaření se svěřeným majetkem kraje	

Parcela	1987/2				
Výměra [m2]	770	Výměra vypočtena	Graficky nebo v digitalizované mapě		
Druh pozemku	vodní plocha	Způsob využití	koryto vodního toku přirozené nebo upravené		
Mapa	STEP2880,V.S.VII-20-09	Řízení	Z-7170/2011-712		
Kód BPEJ					
nebonitováno					
LV	Vlastník, jiný oprávněný	Char.	Spoluhl.podíl	Typ práv.vztahu	
445	Česká republika			Vlastnické právo	
	Lesy České republiky, s.p., Přemyslova 1106/19, Nový Hradec Králové, 50008 Hradec Králové			Právo hospodařit s majetkem státu	

Parcela	1987/3				
Výměra [m2]	137	Výměra vypočtena	Graficky nebo v digitalizované mapě		
Druh pozemku	vodní plocha	Způsob využití	koryto vodního toku přirozené nebo upravené		
Mapa	STEP2880,V.S.VII-20-09	Řízení	Z-4138/2018-712		
Kód BPEJ					
nebonitováno					
LV	Vlastník, jiný oprávněný	Char.	Spoluhl.podíl	Typ práv.vztahu	
445	Česká republika			Vlastnické právo	
	Lesy České republiky, s.p., Přemyslova 1106/19, Nový Hradec Králové, 50008 Hradec Králové			Právo hospodařit s majetkem státu	

Parcela	1990/1	K nemovitosti je zapsáno jiné věcné právo, poznámka nebo upozornění			
Výměra [m2]	3901	Výměra vypočtena	Graficky nebo v digitalizované mapě		
Druh pozemku	ostatní plocha	Způsob využití	ostatní komunikace		
Mapa	STEP2880,V.S.VII-20-09	Řízení	Z-3670/2019-712		
LV	Vlastník, jiný oprávněný	Char.	Spoluhl.podíl	Typ práv.vztahu	
10001	Město Bučovice, Jiráskova 502, 68501 Bučovice			Vlastnické právo	

# Informace o parcelách KN

Údaje katastru nemovitostí

Platnost k: 27.05.2022 08:51

Okres CZ0646 Vyškov  
Kat.území 666394 Kloboučky

Obec 592943 Bučovice

Parcela 2046

Výměra [m2] 171

Druh pozemku ostatní plocha

Mapa STEP2880,V.S.VII-20-09

Výměra vypočtena Graficky nebo v digitalizované mapě

Způsob využití jiná plocha

Řízení Z-5648/2020-712

LV	Vlastník, jiný oprávněný	Char.	Spoluvi.podíl	Typ práv.vztahu
122	Pešková Petra Mgr., Boršovská 3189/84, Boršov, 69701 Kyjov		1/4	Vlastnické právo
	Smejkalová Sylva, č.p. 36, 68321 Pustiměř		1/4	Vlastnické právo
	Šimoník Petr a Šimoníková Vladimíra, Ždánská 66, Kloboučky, 68501 Bučovice		1/2	Vlastnické právo

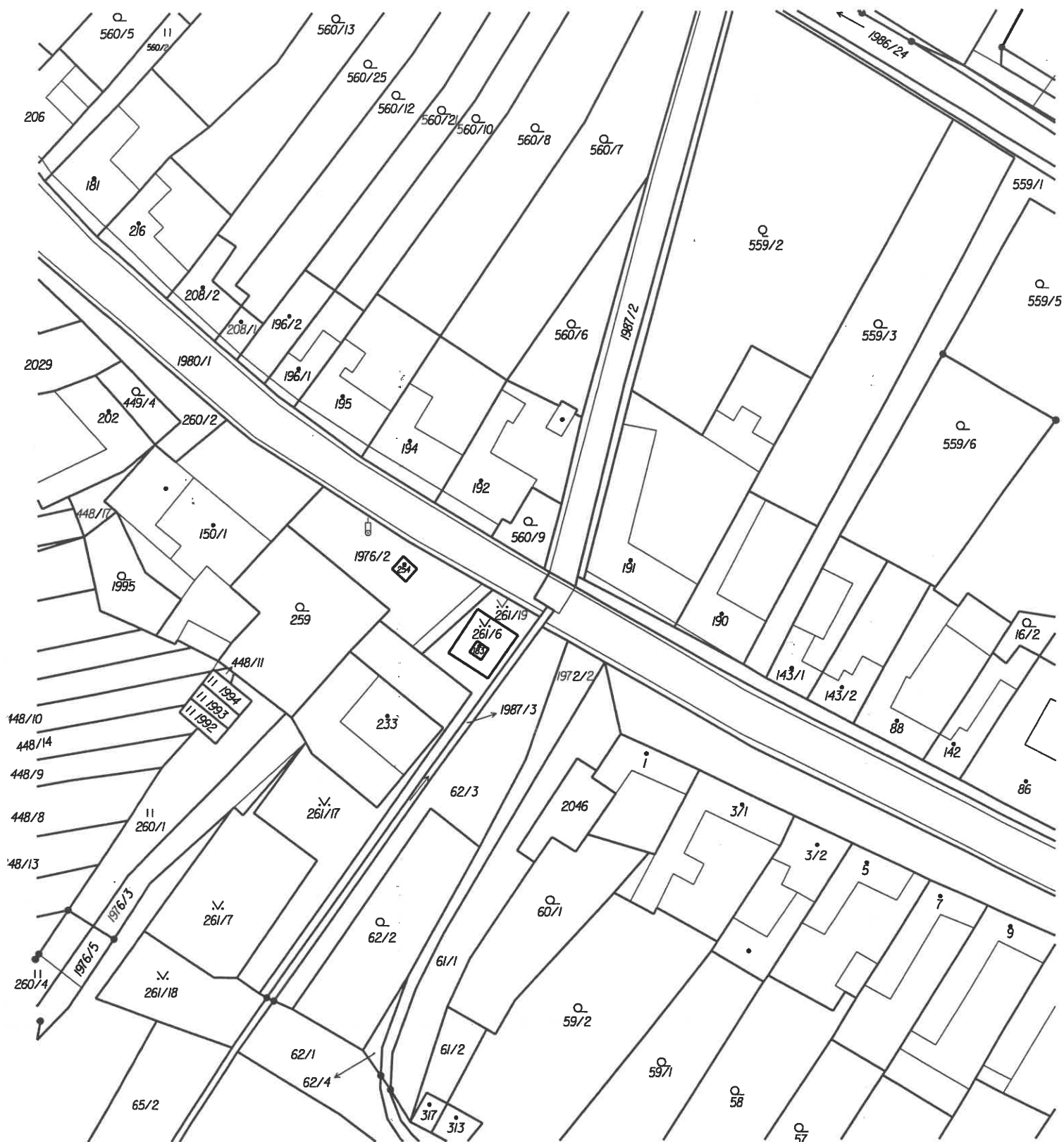
Žádost číslo: PU 1200 / 2022-712  
Vyhotovila dne: 24.5.2022

Gottvaldová Alena

Katastrální úřad -14-  
pro Jihomoravský kraj  
Katastrální pracoviště  
Vyškov



22054



Katastrální úřad v Brně	Okres Vyškov	Obec Bučovice	Datum 27.5.2022
Kat. území Kloboučky	Mapový list -8--1/41	Měřítko 1:1000	Podpis <i>12.06.2022 412</i>
KOPIE KATASTRÁLNÍ MAPY			Číslo
			Razítko 
Vyhotožil <b>Gottvaldová Alena</b>		Dne 27.5.2022	