

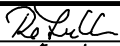



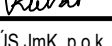
AKCE	II/431 Kloboučky, most 431-009	
OBJEDNATEL	SPRÁVA A ÚDRŽBA SILNIC JIHOMORAVSKÉHO KRAJE Žerotínovo náměstí 449/3, 602 00 Brno Stavbu zajišťuje Oblast Střed Ořechovská 541/35, 619 00 Brno	
		
ZHOTOVITEL	SPOLEČNOST "S-P-S" <div style="display: flex; justify-content: space-around; align-items: center;">    </div> HLAVNÍ INŽENÝR PROJEKTU ING. MARTIN ŘEHULKA	

E



SOUŘADNICOVÝ SYSTÉM : S-JTSK
 VÝŠKOVÝ SYSTÉM : Bpv

PDPS

VEDOUcí PROJEKTANT	Ing. Martin ŘEHULKA		 PROJEKČNÍ KANCELÁŘ PRIS spol. s r. o. OSOVÁ 20, 625 00 BRNO		
ZODPOVĚDNÝ PROJEKTANT	Ing. Rostislav OTEVŘEL				
VYPRACOVAL	Ing. Rostislav OTEVŘEL				
KONTROLOVAL	Ing. Jiří ŠRUBAŘ				
KRAJ	JIHOMORAVSKÝ	INVESTOR	SÚS JmK, p.o.k.	DATUM	4/2023
NÁZEV AKCE II/431 Kloboučky, most 431-009				FORMÁT	A4
				MĚŘÍTKO	-
				ÚČEL	PDPS
				ČÍS. ZAKÁZKY	22054
				ARCHIVNÍ ČÍS.	E_DOK.pdf
NÁZEV PŘÍLOHY DOKLADY				ČÍS. SOUPRAVY	PŘÍLOHA
					E

Seznam dokladů

Název akce: **II/431 Kloboučky, most 431-009**

Stupeň: **PDPS**

Oprávnění k činnosti:

- 1 Plná moc k zastupování
- 2 Doklady o autorizaci
- 3 Výpis z živnostenského rejstříku
- 4 Certifikát ISO 9001

Vyjádření o existenci sítí a stanoviska k záměru:

- 5 Česká telekomunikační infrastruktura a.s.
- 6 ČEPS
- 7 GasNet, s.r.o.
- 8 EG.D elektřina
- 9 Město Bučovice
- 10 T-mobile Czech Republic a.s.
- 11 MND
- 12 Vodafone Czech Republic a.s.
- 13 MO-SEM
- 14 VAK Vyškov
- 15 VIVO CONNECTION
- 16 SÚS JMK

Vyjádření a stanoviska k záměru:

- 20 Povodí Moravy s.p.,
- 21 Lesy ČR
- 22 KÚ JMK, OŽP, EIA
- 23 KÚ JMK, OŽP, NATURA
- 24 MěÚ Bučovice, Koordinované stanovisko
- 25 MěÚ Bučovice, OŽP (§17)
- 26 MěÚ Bučovice, OŽP (§4)
- 27 MěÚ Bučovice, Orgán územního plánování §96b
- 28 MěÚ Bučovice, ÚSH
- 28 KÚ JMK, ODSH
- 29 Ministerstvo obrany - sekce ekonomická a majetková
- 30 Policie České republiky, ÚO Vyškov
- 31 Krajská hygienická stanice, ÚP Brno
- 32 Město Bučovice

Souhlas majitelů dotčených a sousedních pozemků:

- 40 Město Bučovice
- 41 Lesy ČR

Souhlas správců inženýrských sítí:

- 50 CETIN
- 51 GasNet, s.r.o.
- 52 E.GD elektřina
- 53 Město Bučovice
- 54 VAK Vyškov

viz vyj. č. 32

Záznamy z jednání a výrobních výborů:

- Z1 VV 1.6.2021
- Z2 VV 5.9.2021

POVĚŘENÍ V SOULADU S UDĚLENOU PLNOU MOCÍ

SHB, akciová společnost, jako vedoucí společník společnosti „S-P-S“, se sídlem v Ostravě, ul. Masná 1493/8, IČ 25324365, DIČ CZ25324365, zastoupená Iljou Hustým, členem představenstva, (dále jako „zmocnitel“)

Pověřuje

v souladu s plnou mocí, která jí byla udělena ze strany zmocnitele **Správou a údržbou silnic Jihomoravského kraje, příspěvková organizace kraje** se sídlem: Žerotínovo náměstí 449/3, 602 00 Brno, oprávněn jednat Ing. Romanem Hanákem, ředitelem a na základě plné moci společnosti SHB, akciová společnost, IČ 25324365, se sídlem Masná 1493/8, Moravská Ostrava, 702 00 Ostrava, zapsaná v obchodním rejstříku vedeném u Krajského soudu v Ostravě, oddíl B, vložka 4477, zastoupená Ing. Iljou Hustým, členem představenstva, vedoucí společník společnosti „S-P-S“

společnost Projekční kancelář PRIS spol. s r.o., IČ: 46974806, se sídlem Osová 717/20, 625 00 Brno, Starý Lískovec, (dále jako pověřený „zmocněnec“)

k jednání s fyzickými i právnickými osobami, orgány státní správy a samosprávy za účelem získání podkladů, dokladů a stanovisek potřebných pro vydání společného povolení na stavbu:

„II/431 Kloboučky, most 431-009“

Zmocněnec je oprávněn jednat s fyzickými i právnickými osobami svým jménem.

V Brně

Ing. Ilja Hustý
člen představenstva
SHB, akciová společnost

Pověření v rozsahu udělené plné moci přijímám:

V Brně

Ing. Martin Řehulka
Jednatel spol.
Projekční kancelář PRIS spol. s r.o.

OSVĚDČENÍ O AUTORIZACI

číslo 41780

vydané

Českou komorou autorizovaných inženýrů a techniků
činných ve výstavbě
podle zákona ČNR č. 360/1992 Sb., ve znění pozdějších předpisů

Ing. Rostislav Otevřel

jméno a příjmení

890825/3772

rodné číslo

je

autorizovaným inženýrem

v oboru

mosty a inženýrské konstrukce

V seznamu autorizovaných osob vedeném ČKAIT je veden pod číslem

1006822

a je oprávněn užívat autorizační razítko, jehož kontrolní otisk
je uveden zde:



Autorizace je udělena ke dni **21.06.2019**




Ing. Pavel Křeček
předseda ČKAIT

Magistrát města Brna
Živnostenský úřad města Brna
Malinovského nám. 3, 601 67 Brno

Č. j.: **ZUMB/30421/2009/Fe/3**

Výpis z živnostenského rejstříku

Obchodní firma: **Projekční kancelář PRIS spol. s r.o.**
Sídlo: **Osová 717/20, 625 00, Brno - Starý Lískovec**
Identifikační číslo: **46974806**

Živnostenské oprávnění č. 1

Předmět podnikání: **Projektová činnost ve výstavbě**
Vznik oprávnění: **19.10.1992**
Doba platnosti oprávnění: **na dobu neurčitou**

Živnostenské oprávnění č. 2

Předmět podnikání: **Výroba, obchod a služby neuvedené v přílohách 1 až 3 živnostenského zákona**
Obory činnosti: **Vydavatelské činnosti, polygrafická výroba, knihařské a kopírovací práce**
Zprostředkování obchodu a služeb
Velkoobchod a maloobchod
Poradenská a konzultační činnost, zpracování odborných studií a posudků
Příprava a vypracování technických návrhů, grafické a kresličské práce
Vznik oprávnění: **19.10.1992**
Doba platnosti oprávnění: **na dobu neurčitou**

Úřad příslušný podle § 71 odst. 2 živnostenského zákona: **Magistrát města Brna**

V Brně dne 16.11.2009



Fenclová
JUDr. Dobromila Macháčková
vedoucí Živnostenského úřadu města Brna
v z. Ing. Jiřina Fenclová



STAVCERT

Praha, spol. s r. o.

Jablonského 640/2, Praha 7



**CERTIFIKAČNÍ ORGÁN PROVÁDĚJÍCÍ CERTIFIKACI
SYSTÉMŮ MANAGEMENTU**

akreditovaný Českým institutem pro akreditaci, o.p.s. (ČIA)
ČIA je signatářem multilaterální dohody IAF o vzájemném uznávání

vydává

CERTIFIKÁT

pro

Projekční kancelář PRIS spol. s r.o.

Osová 20, 625 00 Brno

IČ: 46974806

Tímto certifikátem se potvrzuje, že zavedený a udržovaný
systém environmentálního managementu

pro

- ◆ projektovou činnost v investiční výstavbě
- ◆ projektování pozemních komunikací
- ◆ zajištění geodetických prací
- ◆ zajištění inženýrsko-geologického průzkumu
- ◆ zajištění diagnostického průzkumu

odpovídá požadavkům

ČSN EN ISO 14001:2016

Certifikát č. EMS-1516/2021

První certifikace: leden 2015

Platnost certifikátu od 27.1.2021 do 26.1.2024

Platnost certifikace od 27.1.2021 do 26.1.2024

V Praze dne 26.1.2021



Ing. Pavel Florian
jednatel

VYJÁDŘENÍ O EXISTENCI SÍTĚ ELEKTRONICKÝCH KOMUNIKACÍ
společnosti CETIN a.s.
(„Vyjádření“)

A VŠEOBECNÉ PODMÍNKY OCHRANY SÍTĚ ELEKTRONICKÝCH KOMUNIKACÍ
společnosti CETIN a.s.
(„Všeobecné podmínky ochrany SEK“)

toto Vyjádření a Všeobecné podmínky ochrany SEK je vydané dle ustanovení § 101 zákona č. 127/2005 Sb., o elektronických komunikacích a o změně některých souvisejících zákonů, v platném znění („**Zákon o elektronických komunikacích**“), a dle ustanovení § 161 zákona č. 183/2006 Sb., o územním plánování a stavebním řádu, v platném znění („**Stavební zákon**“), a dle příslušných ustanovení zákona č. 89/2012 Sb., občanského zákoníku, v platném znění („**Občanský zákoník**“)

Číslo jednací: 658575/22

Číslo žádosti: 0122 498 767 („Žádost“)

Název akce („ Stavba “)		II/431 Kloboučky, most 431-009
Důvod vydání Vyjádření („ Důvod vyjádření “)		Informace o poloze sítě
Žadatel	Projekční kancelář PRIS spol. s r.o., kontaktní osoba: Vlasta Kučerová, Osová 717/20, Brno, 62500	
Stavebník	-- neuvedeno --, , -- neuvedeno --, 0	
Zájmové území	Okres	Vyškov
	Obec	Bučovice
	Kat. území / č. parcely	Kloboučky
Platnost Vyjádření		23. 5. 2024 („Den konce platnosti Vyjádření“)

Žadatel Žádostí určil a vyznačil Zájmové území, jakož i určil Důvod Vyjádření.

Na základě určení a vyznačení Zájmového území Žadatelem a na základě určení Důvodu Vyjádření vydává společnost CETIN a.s. následující Vyjádření:

Dojde ke střetu se sítí elektronických komunikací (dále jen „**SEK**“) společnosti a.s.

- (I) Na Žadatelem určeném a vyznačeném Zájmovém území se vyskytuje SEK společnosti CETIN a.s.; a
- (II) Stavebník nebo jím pověřená třetí osoba je povinen řídit se Všeobecnými podmínkami ochrany SEK, které jsou nedílnou součástí Vyjádření; a
- (III) pro případ, že bude nezbytné přeložení SEK, zajistí vždy takové přeložení SEK její vlastník, společnost CETIN a.s. Stavebník, který vyvolal překládku SEK je dle ustanovení § 104 odst. 17 Zákona o elektronických komunikacích povinen uhradit společnosti CETIN a.s. veškeré náklady na nezbytné úpravy dotčeného úseku SEK, a to na úrovni stávajícího technického řešení; a
- (IV) pro účely přeložení SEK dle bodu (III) tohoto Vyjádření je Stavebník povinen uzavřít se společností CETIN a.s. Smlouvu o realizaci překládky SEK; a
- (V) Stavebník a/nebo Žadatel není oprávněn užít toto Vyjádření k podání jakékoliv žádosti o vydání jakéhokoliv správního rozhodnutí či jiného rozhodnutí majícího obdobný charakter.

Číslo jednací: 658575/22

Číslo žádosti: 0122 498 767

Vyjádření je platné pouze pro Zájmové území určené a vyznačené Žadatelem, jakož i pro Důvod Vyjádření stanovený a určený Žadatelem v Žádosti.

Vyjádření pozbývá platnosti i) dnem, kdy je Žadatelem a/nebo Stavebníkem použito k podání žádosti o vydání jakéhokoliv správního rozhodnutí či jiného rozhodnutí majícího obdobný charakter a/nebo dnem zahájení jakéhokoliv správního rozhodnutí či jiného rozhodnutí majícího obdobný charakter, ve kterém bylo Vyjádření použito, ii) uplynutím doby platnosti v tomto Vyjádření uvedeného, iii) změnou rozsahu Zájmového území či změnou Důvodu Vyjádření uvedeného v Žádosti a/nebo iv) porušením Všeobecných podmínek ochrany SEK, to vše v závislosti na tom, která ze skutečností rozhodná pro pozbytí platnosti Vyjádření nastane nejdříve.

Společnost CETIN a.s. vydáním tohoto Vyjádření poskytla Žadateli pro Žadatelem určené a vyznačené Zájmové území veškeré informace o SEK dostupné společnosti CETIN a.s. ke dni podání Žádosti.

Ze strany společnosti CETIN a.s. může v některých případech docházet ke zpracování Vašich osobních údajů. Ke zpracování Vašich osobních údajů dochází vždy v souladu s platnými právními předpisy. Konkrétní zásady a podmínky zpracování osobních údajů společností CETIN a.s. jsou dostupné na stránce <https://www.cetin.cz/zasady-ochrany-osobnich-udaju>.

V případě dotazů k Vyjádření kontaktujte prosím asistenční linku 238 461 111.

Přílohami Vyjádření jsou:

- *Všeobecné podmínky ochrany SEK*
- *Informace k vytýčení SEK ve vlastnictví společnosti CETIN a.s.*
- *Informace o možném napojení na SEK ve vlastnictví společnosti CETIN a.s.*
- *Situační výkres (obsahuje Zájmové území určené a vyznačené Žadatelem a výřezy účelové mapy SEK)*

Vyjádření vydala společnost **CETIN a.s.** dne: 23. 5. 2022.



CETIN a.s.
Českomoravská 2510/19, Libeň
190 00 Praha 9
DIČ: CZ04084063

102

VŠEOBECNÉ PODMÍNKY OCHRANY SÍTĚ ELEKTRONICKÝCH KOMUNIKACÍ společnosti CETIN a.s.**1. PLATNOST VŠEOBECNÝCH PODMÍNEK**

- i) Tyto Všeobecné podmínky ochrany sítě elektronických komunikací (dále jen „VPOSEK“) tvoří součást Vyjádření (jak je tento pojem definován níže v článku 2 VPOSEK).
- ii) V případě rozporu mezi Vyjádřením a těmito VPOSEK mají přednost ustanovení Vyjádření, pokud není těmito VPOSEK stanoveno jinak.

2. DEFINICE

Níže uvedené termíny, jsou-li použity v těchto VPOSEK a uvozeny velkým písmenem, mají následující význam:

„**CETIN**“ znamená CETIN a.s. se sídlem Českomoravská 2510/19, Libeň, 190 00 Praha 9, IČO: 04084063, zapsaná v obchodním rejstříku vedeném Městským soudem v Praze pod spz. B 20623;

„**Den**“ je kalendářní den;

„**Kabelovod**“ podzemní zařízení sestávající se z tělesa Kabelovodu a kabelových komor, sloužící k zatahování kabelů a ochranných trubek;

„**Občanský zákoník**“ znamená zákon č. 89/2012 Sb., občanský zákoník, ve znění pozdějších předpisů;

„**POS**“ je zaměstnanec společnosti CETIN, pověřený ochranou sítě, Tomáš Zaremba, tel.: 775 346 360, e-mail: tomas.zaremba@cetin.cz;

„**Pracovní den**“ znamená Den, který není v České republice dnem pracovního klidu nebo státem uznaným svátkem;

„**Příslušné požadavky**“ znamená jakýkoli a každý příslušný právní předpis, vč. technických norem, nebo normativní právní akt veřejné správy či samosprávy, nebo jakékoli rozhodnutí, povolení, souhlas nebo licenci, včetně podmínek, které s ním souvisí;

„**Překládka**“ je stavba spočívající ve změně trasy vedení SEK ve vlastnictví CETIN nebo přemístění zařízení SEK ve vlastnictví CETIN; Stavebník, který Překládku vyvolal, je dle ustanovení § 104 odst. 17 Zákona o elektronických komunikacích povinen uhradit společnosti CETIN veškeré náklady na nezbytné úpravy dotčeného úseku SEK, a to na úrovni stávajícího technického řešení;

„**SEK**“ je síť elektronických komunikací ve vlastnictví CETIN;

„**Stavba**“ je stavba a/nebo činnosti ve vztahu, k níž bylo vydáno Vyjádření, a je prováděna Stavebníkem a/nebo Žadatelem v souladu s Příslušnými požadavky, povolená příslušným správním rozhodnutím vydaným dle Stavebního zákona;

„**Stavebník**“ je osoba takto označená ve Vyjádření;

„**Stavební zákon**“ je zákon č. 183/2006 Sb., o územním plánování a stavebním řádu;

„**Vyjádření**“ je vyjádření o existenci sítě elektronických komunikací vydané společností CETIN dne 23. 5. 2022 pod č.j. 658575/22;

„**Zájmové území**“ je území označené Žadatelem a/nebo Stavebníkem v Žádosti;

„**Situační výkres**“ je výkres, který je přílohou Vyjádření a obsahuje Zájmové území určené a vyznačené Žadatelem v Žádosti a výřezy účelové mapy SEK;

„**Zákon o elektronických komunikacích**“ je zákon č. 127/2005 Sb., o elektronických komunikacích a o změně některých souvisejících zákonů, ve znění pozdějších předpisů;

„**Žadatel**“ je osoba takto označená ve Vyjádření.

„**Žádost**“ je žádost, kterou Žadatel a/nebo Stavebník požádal CETIN o vydání Vyjádření.

3. PLATNOST A ÚČINNOST VPOSEK

Tyto VPOSEK jsou platné a účinné dnem odeslání Vyjádření na i) adresu elektronické pošty Stavebníka a/nebo Žadatele uvedenou v Žádosti nebo ii) adresu pro doručení prostřednictvím poštovní přepravy uvedenou Stavebníkem a/nebo Žadatelem v Žádosti.

4. OBECNÁ PRÁVA A POVINNOSTI STAVEBNÍKA A/NEBO ŽADATELE

- i) Stavebník, Žadatel je výslovně srozuměn s tím, že SEK je veřejně prospěšným zařízením, byla zřízena ve veřejném zájmu a je chráněna Příslušnými požadavky.
- ii) SEK je chráněna ochranným pásmem, jehož rozsah je stanoven (a) ustanovením § 102 Zákona o elektronických komunikacích a/nebo (b) právními předpisy účinnými před Zákonem o elektronických komunikacích, není-li Příslušnými požadavky stanoveno jinak.
- iii) Stavebník, Žadatel nebo jím pověřená třetí osoba, je povinen při provádění Stavby nebo jiných prací, při odstraňování havárií a projektování staveb, řídit se Příslušnými požadavky, správnou praxí v oboru stavebnictví a technologickými postupy a je povinen učinit veškerá nezbytná opatření vyžadovaná Příslušnými požadavky k ochraně SEK před poškozením. Povinnosti dle tohoto odstavce má Stavebník rovněž ve vztahu k SEK, které se nachází mimo Zájmové území.
- iv) Při zjištění jakéhokoliv rozporu mezi údaji v Situačním výkresu, který je přílohou Vyjádření a skutečným stavem, je Stavebník a/nebo Žadatel povinen bez zbytečného odkladu, nejpozději Den následující po zjištění takové skutečnosti, zjištěný rozpor oznámit POS.
- v) Stavebník, Žadatel nebo jím pověřená třetí osoba, je povinen každé poškození či krádež SEK bezodkladně, nejpozději Den následující po zjištění takové skutečnosti, oznámit takovou skutečnost dohledovému centru společnosti CETIN na telefonní číslo +420 238 464 190.
- vi) Bude-li Stavebník, Žadatel nebo jím pověřená třetí osoba na společnosti CETIN požadovat, aby se jako účastník správního řízení, pro jehož účely bylo toto Vyjádření vydáno, vzdala práva na odvolání proti rozhodnutí vydanému ve správním řízení, je oprávněn kontaktovat POS.

5. POVINNOSTI STAVEBNÍKA PŘI PŘÍPRAVĚ STAVBY

- i) Při projektování Stavby je Stavebník povinen zajistit, aby projektová dokumentace Stavby (i) zohledňovala veškeré požadavky na ochranu SEK vyplývající z Příslušných požadavků, zejména ze Zákona o elektronických komunikacích a Stavebního zákona, (ii) respektovala správnou praxi v oboru stavebnictví a technologické postupy a (iii) umožňovala, aby i po provedení a umístění Stavby dle takové projektové dokumentace byla společnost CETIN, jako vlastník SEK schopna bez jakýchkoli omezení a překážek provozovat SEK, provádět údržbu a opravy SEK.
- ii) Nebude-li možné projektovou dokumentaci zajistit některý, byť i jeden z požadavků dle předchozího odstavce (i) a/nebo umístění Stavby by mohlo způsobit, že nebude naplněn některý, byť i jeden z požadavků dle předchozího odstavce (i), vyvolá Stavebník Překládku.
- iii) Při projektování Stavby, která se nachází nebo je u ní zamýšlena, že se bude nacházet v ochranném pásmu radiových tras společnosti CETIN a překračuje výšku 15 m nad zemským povrchem, a to včetně dočasných objektů zařízení staveníště (jeřáby, konstrukce, atd.) je Stavebník povinen písemně kontaktovat POS za účelem získání konkrétního stanoviska a podmínek k ochraně radiových tras společnosti CETIN a pro určení, zda Stavba vyvolá Překládku. Ochranné pásmo radiových tras v šíři 50m je zakresleno do situačního výkresu, který je součástí tohoto Vyjádření.

VŠEOBECNÉ PODMÍNKY OCHRANY SÍTĚ ELEKTRONICKÝCH KOMUNIKACÍ společnosti CETIN a.s.

Číslo jednací: 658575/22

Číslo žádosti: 0122 498 767

- (iv) Pokud se v Zájmovém území nachází podzemní silové vedení (NN) ve vlastnictví společnosti CETIN, je Stavebník povinen ve vztahu k projektové dokumentaci zajistit totéž, co je uvedeno pod písm (i) tohoto článku 5, přičemž platí, že Stavebník vyvolá Překládku v případech uvedených pod písm (ii) tohoto článku 5.
- (v) Stavebník je povinen při projektování Stavby, která je stavbou (a) zařízení silových elektrických sítí (VN, VVN a ZVVN) a/nebo (b) trakčních vedení, provést výpočet či posouzení rušivých vlivů na SEK, zpracovat ochranná opatření, to vše dle a v souladu s Příslušnými požadavky. Stavebník je povinen nejpozději třicet (30) Dnů před podáním žádosti o vydání příslušného správního rozhodnutí k umístění Stavby dle Stavebního zákona předat POS výpočet či posouzení rušivých vlivů na SEK a zpracovaná ochranná opatření.
- (vi) Je-li Stavba v souběhu s Kabelovodem, nebo Kabelovod kříží, je Stavebník povinen nejpozději ke Dni, ke kterému započne se zpracováním projektové dokumentace ke Stavbě, oznámit POS a zpracovat POS (a) veškeré případy, kdy trajektorie podvrtná a protlaků budou vedeny ve vzdálenosti menší, než je 1,5 m od Kabelovodu a (b) jakékoliv výkopové práce, které budou nebo by mohly být vedeny v úrovni či pod úrovní Kabelovodu nebo kabelové komory.
- (vii) Je-li Stavba umístěna nebo má být umístěna v blízkosti Kabelovodu, ve vzdálenosti menší, než jsou 2 m nebo kříží-li Stavba Kabelovod ve vzdálenosti menší, než je 0,5 m nad nebo kdekoliv pod Kabelovodem, je Stavebník povinen předložit POS k posouzení zakreslení Stavby v příčných řezech, přičemž do příčného řezu je Stavebník rovněž povinen zakreslit profil kabelové komory.

6. POVINNOSTI STAVEBNÍKA PŘI PROVÁDĚNÍ STAVBY

- (i) Stavebník je před započítím jakýchkoliv zemních prací ve vztahu ke Stavbě povinen vytyčit trasu SEK na terénu dle Příslušných požadavků a dle Stavebního zákona. S vytyčenou trasou SEK je Stavebník povinen seznámit všechny osoby, které budou anebo by mohly zemní práce ve vztahu ke Stavbě provádět. V případě porušení této povinnosti bude Stavebník odpovědný společnosti CETIN za náklady a škody, které porušením této povinnosti společnosti CETIN vzniknou a je povinen je společnosti CETIN uhradit.
- (ii) Pět (5) Pracovních dní před započítím jakýchkoliv prací ve vztahu ke Stavbě je Stavebník povinen oznámit společnosti CETIN, že zahájí práce či činnosti ve vztahu ke Stavbě. Písemné oznámení dle předchozí věty zašle Stavebník na adresu elektronické pošty POS a bude obsahovat minimálně číslo jednací Vyjádření a kontaktní údaje Stavebníka.
- (iii) Stavebník je povinen zabezpečit a zajistit SEK proti mechanickému poškození, a to zpravidla dočasným umístěním silničních betonových panelů nad kabelovou trasou SEK. Do doby, než je zajištěna a zabezpečena ochrana SEK proti mechanickému poškození, není Stavebník oprávněn přejíždět vozidly nebo stavební mechanizací kabelovou trasu SEK. Při přepravě vysokých nákladů nebo při projíždění stroji, vozidly či mechanizací pod nadzemním vedením SEK je Stavebník povinen prověřit, zda výška nadzemního vedení SEK je dostatečná a umožňuje spolehlivý a bezpečný způsob přepravy nákladu či průjezdu strojů, vozidel či mechanizace.
- (iv) Při provádění zemních prací v blízkosti SEK je Stavebník povinen postupovat tak, aby nedošlo ke změně hloubky uložení nebo prostorového uspořádání SEK. V místech, kde SEK vystupuje ze země do budovy, rozváděče, na sloup apod. je Stavebník povinen vykonávat zemní práce se zvýšenou mírou opatrnosti, výkopové práce v blízkosti sloupů nadzemního vedení SEK je Stavebník povinen provádět v takové vzdálenosti od sloupu nadzemního vedení SEK,

kteřá je dostatečná k tomu, aby nedošlo nebo nemohlo dojít k narušení stability sloupu nadzemního vedení SEK. Stavebník je povinen zajistit, aby jakoukoliv jeho činností nedošlo bez souhlasu a vědomí společnosti CETIN (a) ke změně nivelety terénu, a/nebo (b) k výsadbě trvalých porostů, a/nebo (c) ke změně rozsahu a změně konstrukce zpevněných ploch. Pokud došlo k odkrytí SEK, je Stavebník povinen SEK po celou dobu odkrytí náležitě zabezpečit proti prověšení, poškození a odcizení.

- (v) Zjistí-li Stavebník kdykoliv během provádění prací ve vztahu ke Stavbě jakýkoliv rozpor mezi údaji v projektové dokumentaci a skutečností, je povinen bezodkladně přerušit práce a oznámit zjištěný rozpor na adresu elektronické pošty POS. Stavebník není oprávněn pokračovat v pracích ve vztahu ke Stavbě do doby, než získá písemný souhlas POS s pokračováním prací.
- (vi) Stavebník není bez předchozího písemného souhlasu společnosti CETIN oprávněn manipulovat s kryty kabelových komor, jakkoliv zakrývat vstupy do kabelových komor, a to ani dočasně, vstupovat do kabelových komor, jakkoliv manipulovat s případně odkrytými prvky SEK či s jakýmkoliv jiným zařízením se SEK souvisejícím. Rovněž bez předchozího písemného souhlasu společnosti CETIN není Stavebník oprávněn umístit nad trasou Kabelovodu jakoukoliv jinou síť technické infrastruktury v podélném směru.
- (vii) Byla-li v souladu s Vyjádřením a těmito VPOSEK odkryta SEK je Stavebník povinen tři (3) Pracovní dny před zakrytím SEK písemně oznámit POS zakrytí SEK a vyzvat ho ke kontrole před zakrytím. Oznámení Stavebníka dle předchozí věty musí obsahovat minimálně předpokládaný Den zakrytí, číslo jednací Vyjádření a kontaktní údaje Stavebníka. Stavebník není oprávněn provést zakrytí do doby, než získá písemný souhlas POS se zakrytím.

7. ROZHODNÉ PRÁVO

Vyjádření a VPOSEK se řídí českým právem, zejména Občanským zákoníkem, Zákonem o elektronických komunikacích a Stavebním zákonem. Veškeré spory z Vyjádření či VPOSEK vyplývající budou s konečnou platností řešeny u příslušného soudu České republiky.

8. PÍSEMNÝ STYK

Písemným stykem či pojmem „písemně“ se pro účely Vyjádření a VPOSEK rozumí předání zpráv jedním z těchto způsobů:

- v listinné podobě;
- e-mailovou zprávou se zaručeným elektronickým podpisem dle zák. č. 227/2000 Sb., o elektronickém podpisu a o změně některých dalších zákonů (zákon o elektronickém podpisu), ve znění pozdějších předpisů;

9. ZÁVĚREČNÁ USTANOVENÍ

- (i) Stavebník, Žadatel nebo jím pověřená třetí osoba je počínaje Dnem převzetí Vyjádření povinen užít informace a data uvedená ve Vyjádření pouze a výhradně k účelu, pro který mu byla tato poskytnuta. Stavebník, Žadatel nebo jím pověřená třetí osoba není oprávněn informace a data rozmnožovat, rozšiřovat, pronajímat, půjčovat či jinak umožnit jejich užívání třetí osobou bez předchozího písemného souhlasu společnosti CETIN.
- (ii) Pro případ porušení kterékoliv z povinností Stavebníka, Žadatele nebo jím pověřené třetí osoby, založené Vyjádřením /nebo těmito VPOSEK je Stavebník, Žadatel či jím pověřená třetí osoba odpovědný za veškeré náklady a škody, které společnosti CETIN vzniknou porušením povinností Stavebníka, Žadatele nebo jím pověřené třetí osoby.

Číslo jednací: 658575/22

Číslo žádosti: 0122 498 767

Informace o možném napojení na SEK ve vlastnictví společnosti CETIN a.s.

CETIN a.s. IČO: 04084063 („**CETIN**“) Vám poskytuje dle ustanovení § 161 odst. 1 Stavebního zákona tyto informace o podmínkách napojení Stavby a/nebo budovy označené v Žádosti na již existující SEK:

- (i) abychom Vám mohli sdělit konkrétní podmínky pro napojení Stavby a/nebo budovy označené v Žádosti na již existující SEK, vyplňte a odešlete prosím formulář dostupný na <https://www.cetin.cz/web/dokumentace-site/stanoveni-podminek-pripojeni>. Po odeslání formuláře se s Vámi spojí kontaktní osoba ze společnosti CETIN, která pro Vás bude koordinátorem případného napojení Stavby a/nebo budovy označené v Žádosti („**Kontaktní osoba CETIN**“). Kontaktní osoba CETIN Vám poskytne informace o technickém řešení napojení Stavby a/nebo budovy označené v Žádosti na již existující SEK a stanoví přípojný bod na již existující SEK;
- (ii) předpokladem pro napojení Stavby a/nebo budovy označené v Žádosti na již existující SEK je získání všech povolení a souhlasů vyžadovaných platnými právními předpisy pro vybudování té části SEK, která je nezbytná pro napojení Stavby a/nebo budovy označené v Žádosti na již existující SEK, je-li povolení a souhlasů dle platných právních předpisů pro vybudování SEK třeba, a rovněž splnění veškerých technických podmínek pro napojení na již existující SEK;

Další pro Vás užitečné informace k napojení na SEK ve vlastnictví CETIN:

- pokud Vaše Stavba bude umístována na základě správního rozhodnutí, doporučujeme žádost o vydání takového správního rozhodnutí podat tak, aby žádost obsahovala rovněž stavbu přípojky k SEK;
- doporučujeme stavbu přípojky k SEK v žádosti o vydání správního rozhodnutí označit jako stavební objekt - „SO trasa SEK společnosti CETIN a.s.“;
- trasu přípojky k SEK a místo napojení přípojky k SEK na již existující SEK CETIN konzultujte prosím s Kontaktní osobou CETIN;
- v případě, že jste dali na naše doporučení, a Vaše žádost o vydání správního rozhodnutí k umístění Stavby obsahovala rovněž stavbu přípojky k SEK, informujte Kontaktní osobu CETIN o nabytí právní moci správního rozhodnutí vydaného na Stavbu a stavbu přípojky k SEK, CETIN se s Vámi dohodne na postoupení těch práv a povinností ze správního rozhodnutí, která se vztahují ke stavbě přípojky k SEK, a výstavbu přípojky k SEK zajistí;
- stavíte-li budovu a/nebo je-li budova podstatně rekonstruována, mějte prosím na paměti, že budova musí být vybavena fyzickou infrastrukturou uvnitř budovy, která umožní zavedení sítě elektronických komunikací až do koncového bodu sítě v prostoru budovy, který užívá koncový uživatel, budova musí být vybavena přístupovým bodem budovy - tyto požadavky na budovu jsou určeny právním předpisem, zákonem č. 194/2017Sb., o opatřeních ke snížení nákladů na zavádění vysokorychlostních sítí elektronických komunikací a o změně některých souvisejících zákonů, ve znění pozdějších předpisů;
- doporučujeme, abyste budovu připravili na následné vybudování vnitřních komunikačních rozvodů (např. trubkováním ve zdivu) nebo vybudovali vnitřní komunikační rozvody vlastní, tak, aby umožnily napojení k SEK;
- stavíte-li budovu, mějte na paměti, že tato musí umožňovat vstup silnoproudých a komunikačních kabelů do budovy, umístění rozvodných skříní a provedení vnitřních silnoproudých a komunikačních rozvodů až ke koncovému bodu sítě. Vnitřní komunikační rozvody musí splňovat požadavky na zabezpečení proti zneužití;
- CETIN Vám nabízí zhotovení typového projektu pro realizaci vnitřních rozvodů, koncového bodu sítě a řešení vstupu vedení SEK ke koncovému bodu sítě. Máte-li o zhotovení typového projektu zájem, prosím obraťte se na Kontaktní osobu CETIN, dohodne s Vámi vše potřebné.

Požadujete-li jakékoliv další informace o možném napojení Stavby a/nebo budovy označené v Žádosti na již existující SEK, prosíme kontaktujte Kontaktní osobu CETIN.

Na www.zrychlujemecesko.cz můžete zjistit, jak je lokalita, kterou jste označil v Žádosti pokryta SEK ve vlastnictví CETIN, jakou rychlost připojení SEK umožňuje, a jak takové připojení můžete získat.

Číslo jednací: 658575/22

Číslo žádosti: 0122 498 767

Informace k vytyčení SEK

V případě požadavku na vytyčení **PVSEK** společnosti **CETIN a.s.** se, prosím, obraťte na společnosti uvedené níže.

CETIN a.s. - středisko Morava jih

se sídlem: Českomoravská 2510/19, Libeň, 190 00 Praha 9
IČ: 04084063 DIČ: CZ04084063
kontakt: tel: 238462177 obslužná doba po-pa 7 - 15 hod

Vegacom, a.s. - výhradní dodavatel společnosti CETIN a.s.

se sídlem: Novodvorská 1010/14, 142 01 Praha 4
IČ: 25788680 DIČ: CZ25788680
kontakt: Luboš Bodzik, mobil: 603855439, e-mail: bodzik@vegacom.cz
Jaromír Kovalčík (pro okres Hodonín), mobil: 725936197, e-mail: kovalcik@vegacom.cz

CONTENT, s.r.o.

se sídlem: Karlov 1246, 594 01 Velké Meziříčí, pobočka: Okružní 28/18, 591 01 Žďár nad Sázavou
IČ: 63492164 DIČ: CZ63492164
kontakt: Martin Kalina, tel/fax: 566521721, mobil: 777702117, e-mail: kalina@content-vm.cz, vytycenisiti@seznam.cz

InfoTel

se sídlem: Brno, Novolíšeňská 18, PSČ: 628 00
IČ: 46981071 DIČ: CZ46981071
kontakt: Petr Košťál, mobil: 723350887, e-mail: petr_kostal@infotel.cz

Jiří Novotný, Montáž, údržba a servis tel.sítí - okr. Třebíč, Znojmo

se sídlem: Akad. Práta 524, 675 55 Hrotovice, okr. Třebíč
IČ: 72377259 DIČ:
kontakt: Jiří Novotný, tel.: 568860888, mobil: 777318588, e-mail: novotny.hrotovice@seznam.cz

Josef Joura

se sídlem: Okřešice 53, okres Třebíč, 674 01
IČ: 88282091 DIČ: CZ6312180820
kontakt: Josef Joura, mobil: 602578674, e-mail: josefjoura@seznam.cz

Karel Horský

se sídlem: Poličská 877/36, 568 02 Svitavy - Předměstí
IČ: 01377841 DIČ:
kontakt: Karel Horský, mobil: 602 483 023, e-mail: k.horsky.sy@gmail.com

Radim Zabloudil

se sídlem: Tábor 2356/28a, 602 00 Brno - Žabovřesky
IČ: 74899589 DIČ: CZ6210151585
kontakt: Radim Zabloudil, mobil: 602760276, e-mail: radim.zabloudil@seznam.cz

Sitel, spol. s r.o., oblast Brno

se sídlem: Vinohradská 74, 618 00 Brno-Černovice
IČ: 44797320 DIČ: CZ 44797320
kontakt: Vladimír Holík, mobil: 602171192, e-mail: vholik@sitel.cz

Číslo jednací: 658575/22

Číslo žádosti: 0122 498 767

STRATEL

se sídlem: Na březině 340 Rozdrojovice, 664 34 Brno-venkov

IČ: 26259427

DIČ: CZ26259427

kontakt: Daniel Stráský, tel/fax: 546221222, mobil: 602770022, e-mail: stratel@stratel.cz

TEMO Brno s.r.o

se sídlem: Hutařova 21, 612 00 Brno

IČ: 49436821

DIČ:

kontakt: Milan Král, tel.: 541216221, fax: 541213221, mobil: 602544583, e-mail: vytycenio2@centrum.cz

UniCab, s.r.o.,

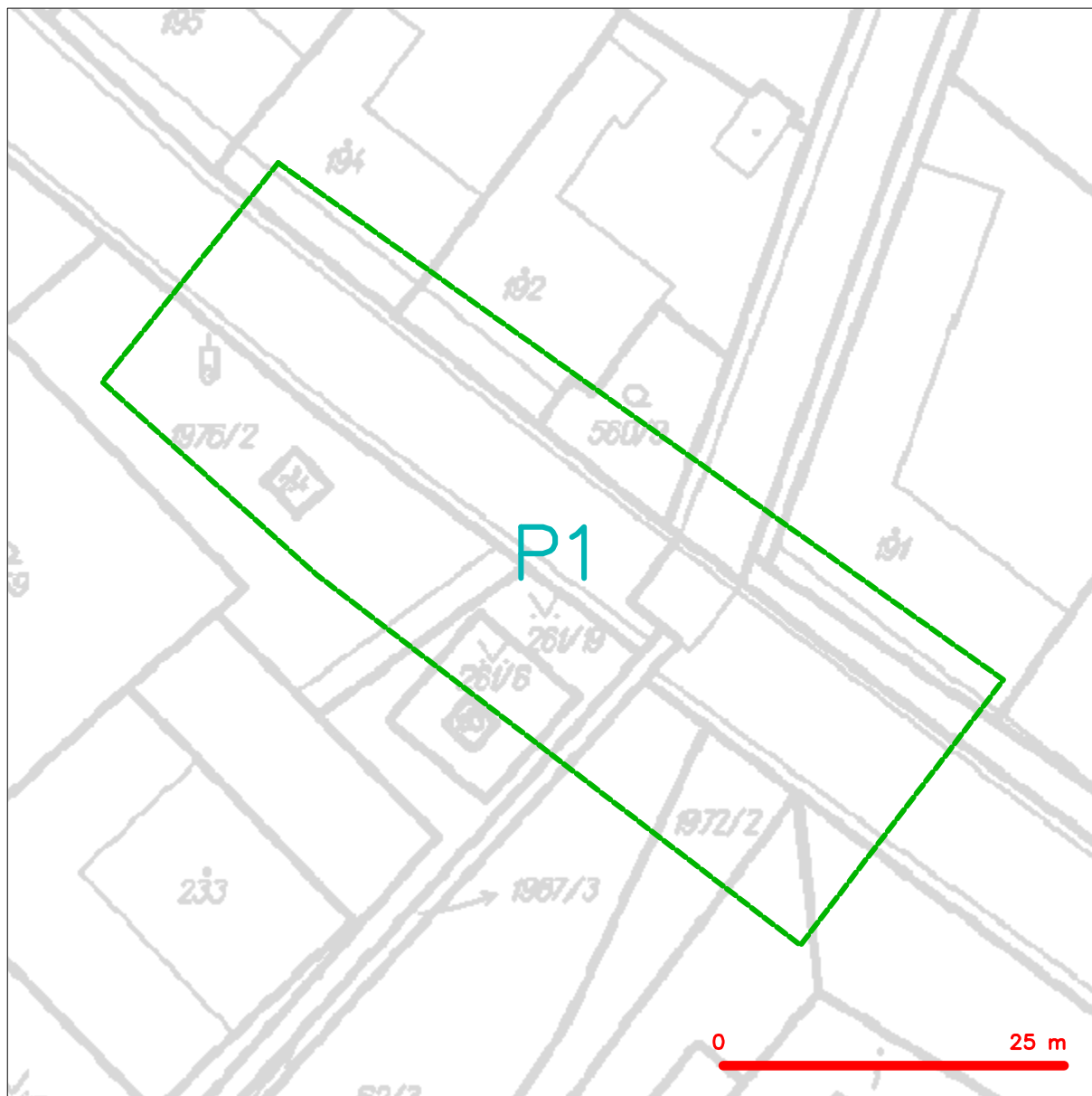
se sídlem: Švehlova 44, 664 00 Šlapanice

IČ: 26961873

DIČ: CZ26961873

kontakt: Dita Schulzová, tel.: 548220344, e-mail: unicab@unicab.cz

SITUAČNÍ VÝKRES - ZÁJMOVÉ ÚZEMÍ

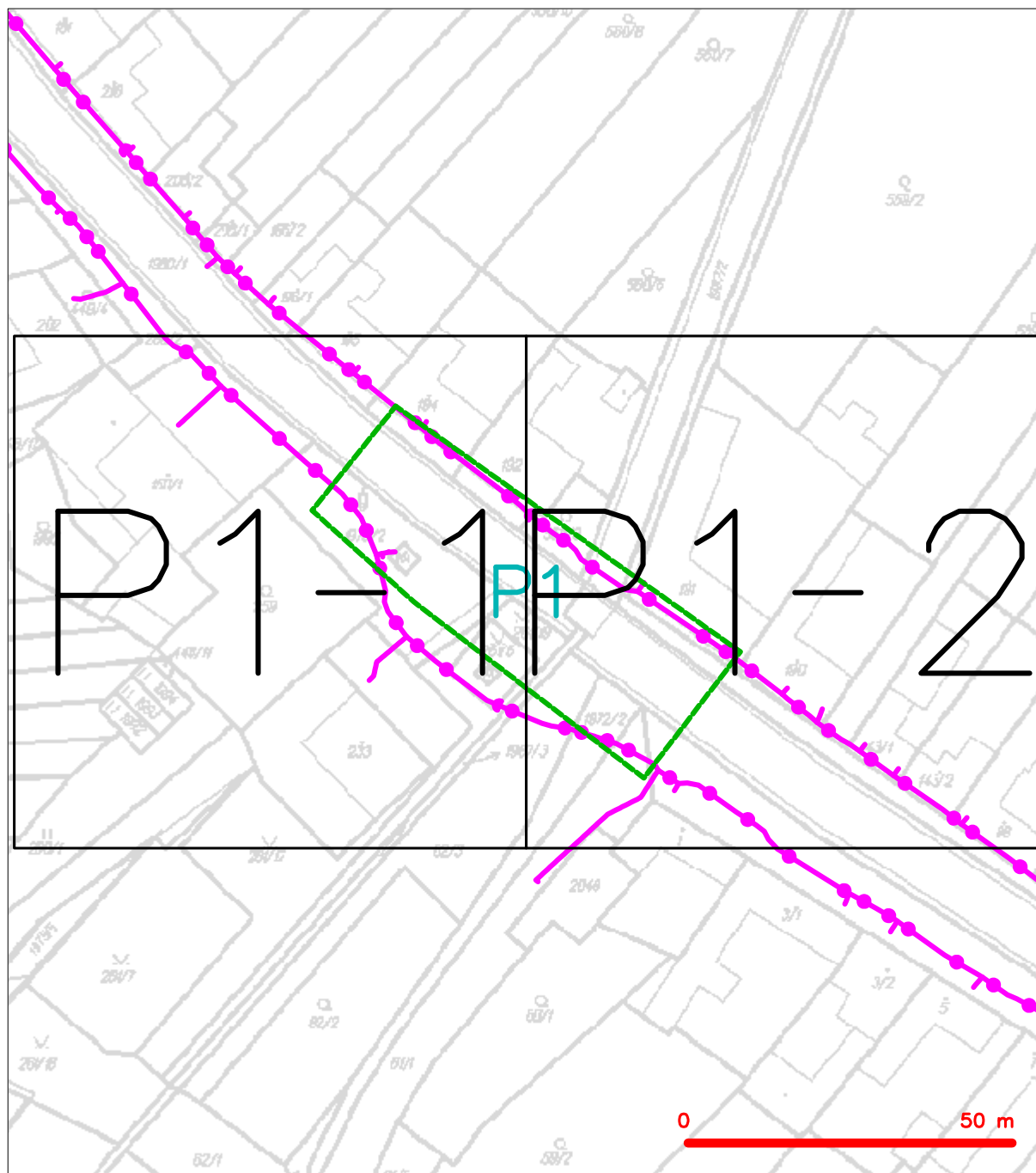


LEGENDA

----- hranice zájmového území k vyjádření


CETIN a.s.
Českomoravská 2510/19, Libeň
190 00 Praha 9
DIČ: CZ04084063
102

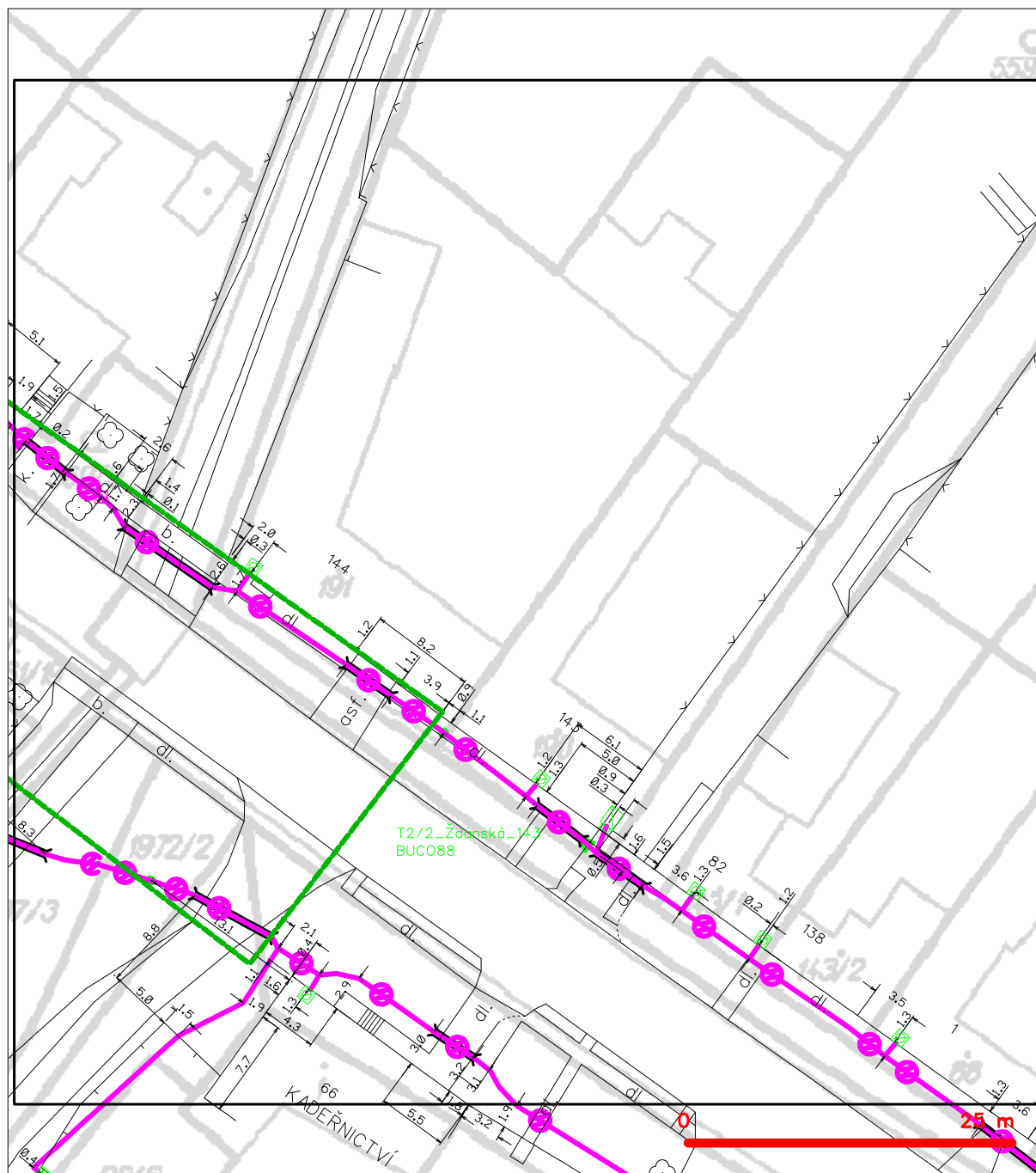
SITUAČNÍ VÝKRES - POLYGON 1



LEGENDA

- | | | | |
|--|---|--|---|
| | hranice zájmového území k vyjádření | | nezaměřený průběh optického kabelu, HDPE trubky |
| | NN přípojka, území s NN přípojkou CETIN | | nebo souběh optického a metalického kabelu |
| | zaměřený průběh metalického kabelu | | radiové sítě, ochranné pásmo radiové sítě |
| | zaměřený průběh optického kabelu, HDPE trubky | | nadzemní sítě |
| | nebo souběh optického a metalického kabelu | | nepřevozované sítě |
| | nezaměřený průběh metalického kabelu | | podzemní sítě cizí |
| | nadzemní sítě cizí | | sítě s NN |

SITUAČNÍ VÝKRES - POLYGON 1, list kladu P1-2



LEGENDA

- | | | | |
|--|--|--|--|
| | hranice zájmového území k vyjádření | | nezaměřený průběh optického kabelu, HDPE trubky nebo souběh optického a metalického kabelu |
| | NN přípojka, území s NN přípojkou CETIN | | radiové sítě, ochranné pásmo radiové sítě |
| | zaměřený průběh metalického kabelu | | nadzemní sítě |
| | zaměřený průběh optického kabelu, HDPE trubky nebo souběh optického a metalického kabelu | | nepřevozované sítě |
| | nezaměřený průběh metalického kabelu | | podzemní sítě cizí |
| | nadzemní sítě cizí | | sítě s NN |
| | | | kojektor, kabelovod |

Vlasta Kučerová
Projekční kancelář PRIS spol. s r.o.
Osová 717
625 00 Brno

(dále jen „žadatel“)

Číslo žádosti	Naše značka	Vyřizuje / linka / e-mail	Místo odeslání / dne
202204844	04844/2022/CEPS	Michal Rotbauer / +420381107239 / rotbauer@ceps.cz	Praha / 23. 5. 2022

Sdělení o poloze technické infrastruktury (přenosové soustavy) podle § 161 zákona č. 183/2006 Sb., stavební zákon

Název záměru: II/431 Kloboučky, most 431-009 (dále jen „Záměr“)

Vážený žadateli,

na základě Vaší žádosti o vydání sdělení podle § 161 zákona č. 183/2006 Sb., stavební zákon, Vám sdělujeme následující.

V území označeném Vaším polygonem (viz příloha č. 1 a 2 tohoto sdělení) se nenachází žádné zařízení přenosové soustavy, ani jeho ochranné pásmo.

Toto sdělení má platnost do 23. 05. 2024

S pozdravem

ČEPS, a.s.

Přílohy:

- 1) Polygon zájmového území*
- 2) Seznam parcel a katastrálních území dotčených polygonem zájmového území*

Vedeme elektřinu nejvyššího napětí





naše značka
5002623977

vyřizuje
Jaroslav Kápička

datum
26.05.2022

Projekční kancelář PRIS spol. s r.o.
Osová 717/20
62500 Brno

Věc:

II/431 Kloboučky, most 431-009

K.ú. - p.č.: Kloboučky

Stavebník: Projekční kancelář PRIS spol. s r.o., Osová 717/20, 62500 Brno

Účel stanoviska: Informace o výskytu sítí (formát PDF)

GasNet, s.r.o., jako provozovatel distribuční soustavy (PDS) a technické infrastruktury, zastoupený GasNet Služby, s.r.o., vydává toto stanovisko:

TOTO STANOVISKO SLOUŽÍ POUZE JAKO SDĚLENÍ O POLOZE A PRŮBĚHU PLYNÁRENSKÝCH ZAŘÍZENÍ A PLYNOVODNÍCH PŘÍPOJEK (dále jen PZ) V ZÁJMOVÉM ÚZEMÍ VYZNAČENÉM V PŘÍLOZE.

STANOVISKO BYLO VYGENEROVÁNO NA ZÁKLADĚ VAŠÍ ŽÁDOSTI AUTOMATICKY.

V zájmovém území vyznačeném v příloze tohoto stanoviska, nebo jeho blízkosti se NACHÁZÍ PROVOZOVANÁ PZ ve vlastnictví nebo správě GasNet s.r.o. - viz příloha s informativní polohou PZ a informací v legendě.

Upozorňujeme, že v zájmovém území vyznačeném v příloze tohoto stanoviska se mohou nacházet PZ, která jsou ve fázi výstavby a doposud nebyla předána GasNet s.r.o. k provozování.

Taktéž se v zájmovém území mohou nacházet PZ jiných vlastníků či správců, případně i dlouhodobě nefunkční/neprovozovaná PZ bez dostupných informací o jejich poloze a vlastnictví.

Tato PZ NEJSOU v příloze vyznačena a NEJSOU předmětem tohoto stanoviska.

TOTO STANOVISKO NELZE POUŽÍT PRO:

- jednání s orgány státní správy ve věcech územního plánování a stavebního řádu dle zákona č. 183/2006 Sb. v platném znění ve věci územního řízení, řízení o územním souhlasu, veřejnoprávní smlouvy pro umístění stavby, zjednodušeného územní řízení, ohlášení, stavebního řízení, společné územního a stavebního řízení, vodoprávního rozhodnutí, veřejnoprávní smlouvy o provedení stavby nebo oznámení stavebního záměru s certifikátem autorizovaného inspektora.

- pro zahájení stavební činnosti v ochranném a bezpečnostním pásmu PZ včetně objednání vytyčení za tímto účelem

TOTO STANOVISKO LZE POUŽÍT POUZE PRO:

- případné upřesnění polohy PZ jeho vytyčením za účelem zpracování projektové dokumentace stavby. Vytyčení provede příslušná provozní oblast ZDARMA. Formulář a kontakt naleznete na <https://www.gasnet.cz/cs/ds-vytyceni-pz/>, lze využít QR kód, který je uveden v tomto stanovisku. Při podání žádosti uvede žadatel naši značku (číslo jednací) uvedenou v úvodu tohoto stanoviska. O provedeném vytyčení trasy bude sepsán protokol.

POKUD HODLÁTE POUŽÍT POSKYTNUTÉ INFORMACE PRO ZPRACOVÁNÍ PROJEKTOVÉ DOKUMENTACE (dále jen PD) ZA ÚČELEM ZÍSKÁNÍ SOUHLASU SE STAVEBNÍ ČINNOSTÍ V OCHRANNÉM A BEZPEČNOSTNÍM PÁSMU PZ, SDĚLUJEME VÁM TYTO DALŠÍ INFORMACE:

1) O poskytnutí polohy stávajících PZ ve správě GasNet, s.r.o. v digitální podobě (dgn,dwg) lze požádat prostřednictvím služby Vektorová data, která je dostupná na <https://dpo.gasnet.cz/zadost-o-vektorova-data>. Tato služba je určena odborné veřejnosti (projekční firmy) a obcím a krajům (oblast územního plánování).

2) PD, ve které budou zakreslena PZ dle poskytnutých mapových nebo elektronických podkladů, požadujeme předložit k

GasNet Služby, s.r.o.

Plynárenská 499/1 · Zábřovice · 602 00 Brno · T 555 90 10 10 · www.gasnet.cz

IČ: 27935311 · DIČ: CZ27935311

Zápis do obchodního rejstříku: Krajský soud v Brně, sp. zn. C 57165, dne 26. 7. 2007

Certificate of incorporation: Regional Court in Brno, ref. number C 57165, on 26th July 2007

Zákaznická linka GasNet 555 90 10 10, info@gasnet.cz, www.gasnet.cz

odsouhlasení podáním žádosti na portálu Distribuce plynu online <https://dpo.gasnet.cz/zadost-o-stanovisko>. Tato povinnost je dána ustanovením zákona č. 458/2000 Sb., §68 a §69.

3) PD bude vypracována ve smyslu stavebního zákona č. 183/2006 Sb. ve znění pozdějších předpisů.

4) Pokud v poskytnutých mapových podkladech naleznete informaci o PLÁNOVANÉ STAVBĚ PŘED REALIZACÍ, jedná se o situaci, kdy v zájmovém území nebo v jeho blízkosti se připravuje plynárenská stavba (rekonstrukce, nová výstavba, přeložka). V případě, že se bude jednat o připravovanou investici GasNet s.r.o., požadujeme Vaši stavbu koordinovat s naším záměrem.

5) Pokud v poskytnutých mapových podkladech naleznete informaci o PROVEDENÉ VÝSTAVBĚ, KTERÁ NENÍ UVEDENA DO PROVOZU, jedná se o situaci, kdy v zájmovém území nebo v jeho blízkosti je vybudováno PZ, které bude v blízké době uvedeno do provozu. Na tato PZ se vztahují ochranná, případně bezpečnostní pásma dle zákona č. 458/2000 Sb. ve znění pozdějších předpisů. Informace o možnosti poskytnutí digitálních dat (dgn,dwg) a podmínky výdeje získáte na adrese: <http://www.gasnet.cz/cs/zadost-o-vektorova-data/>.

6) Pokud Vaše zájmové území protíná PÁSMO VLIVU ANODOVÉHO UZEMNĚNÍ STANICE KATODICKÉ OCHRANY (SKAO), je třeba individuálního posouzení v závislosti na připravované stavbě. Je nutné podat novou žádost na <https://dpo.gasnet.cz/zadost-o-stanovisko> s důvodem žádosti Předprojektová příprava. K žádosti připojte podrobné informace o záměru stavby a její konstrukci. Obdržíte stanovisko, kde budou sděleny podrobné podmínky pro umístění stavby v blízkosti tohoto řízení.

7) V případě potřeby dalších informací kontaktujte technika prostřednictvím Kontaktního systému <http://www.gasnet.cz/cs/kontaktni-system/> (Stanovisko k existenci sítí a ke stavbě NEplynárenského zařízení).

PLYNOFIKACE NEMOVITOSTI:

Požadavek na připojení nového odběrného místa nebo technické změny u existujícího odběrného místa musí být projednán prostřednictvím žádosti o připojení k distribuční soustavě. Podrobné informace naleznete na stránkách GasNet s.r.o. <https://www.gasnet.cz/cs/zakaznik/>.

V případě, že plánovaná plynifikace vyvolá rozšíření plynovodní sítě (připojení více odběrných míst), musí být toto projednáno s GasNet s.r.o. Podrobné informace naleznete na stránkách <https://www.gasnet.cz/cs/zadost-o-rozsireni-ds/>.

Toto stanovisko platí pouze pro území vyznačené v příloze tohoto stanoviska a to 24 měsíců ode dne jeho vydání.

Za správnost a úplnost dokumentace předložené s žádostí včetně jejího souladu s platnými předpisy plně zodpovídá její zpracovatel. Stanovisko nenahrazuje případná další stanoviska k jiným částem stavby.

V případě další korespondence nebo jednání (např. změna stavby) uvádějte naši značku - 5002623977 a datum tohoto stanoviska. Kontakty jsou k dispozici na <https://www.gasnet.cz/cs/kontaktni-system/>.

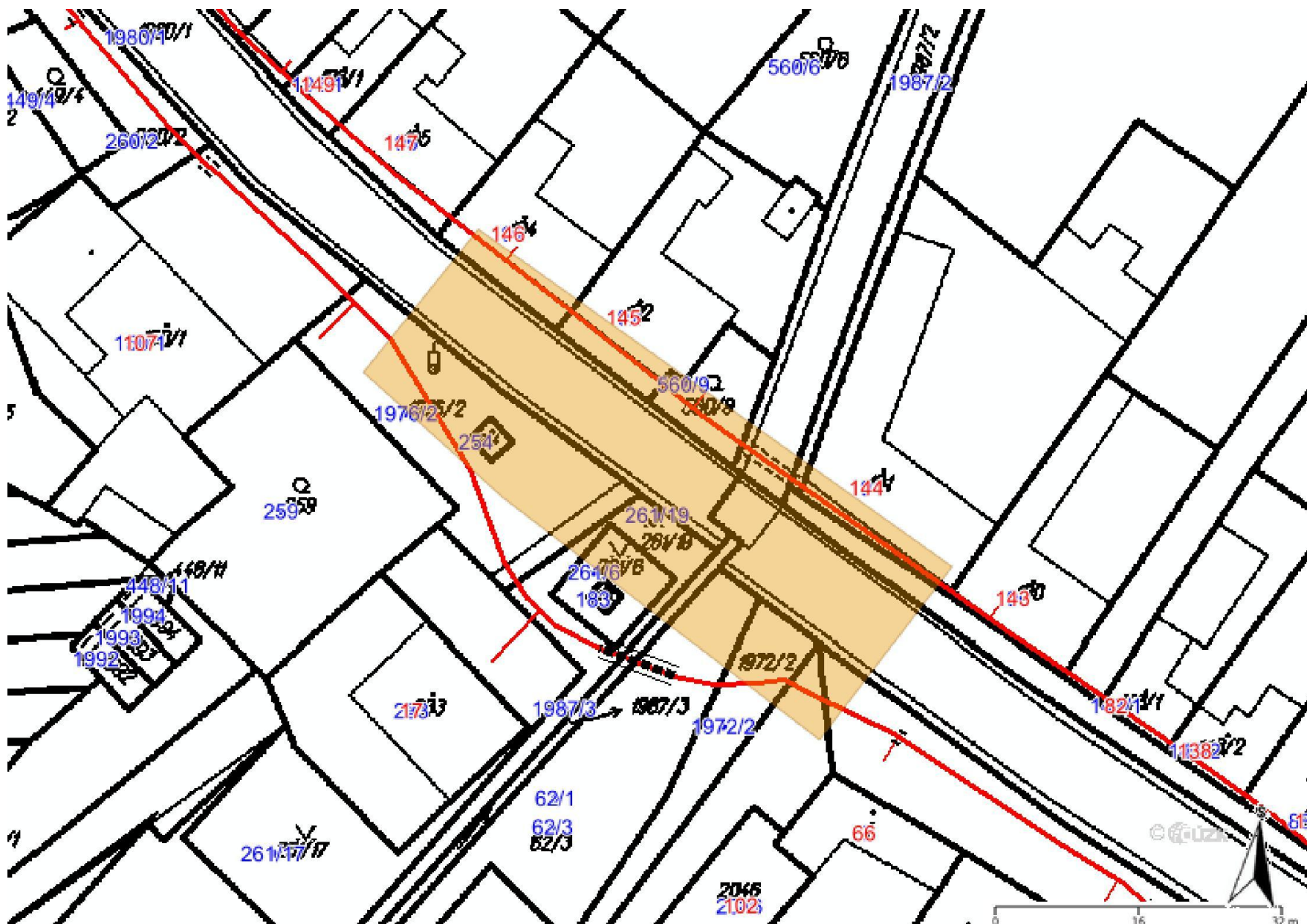


GasNet, s.r.o.
zastoupená společností GasNet Služby, s.r.o., IČ 27935311
Jaroslav Kápička
Vedoucí zpracování externích požadavků
Odbor zpracování externích požadavků

Přílohy: Detailní zákres plynárenského zařízení

Příloha: Detailní zákres plynárenského zařízení. Tato příloha je nedílnou součástí stanoviska č. 5002623977 ze dne 26.05.2022.

Provozovatel DS: GasNet, s.r.o.; Stavebník: Projekční kancelář PRIS spol. s r.o., Osová 717/20, 62500 Brno, K.ú.: Kloboučky.



Legenda:

linie plynovodu	
	NTL
	STL
	VTL
	VTLL
	nefunkční
	plánovaná stavba před realizací
	ve výstavbě, neuvedeno do provozu
	regulační stanice
	ochranné zařízení
	kabel
	elektropřípojka
	kabel protikorozní ochrany
	anodové uzemnění
	stanice katodové ochrany
	pásmo vlivu anodového uzemnění SKAO
	neplynovodní zařízení (linie/ bod)



EG.D, a.s., Lidická 1873/36, Černá Pole, 602 00 Brno

Projekční kancelář PRIS spol. s r.o.
Vlasta Kučerová
Osová 717/20
62500 Brno

Brno, 24.05.2022

**Vyjádření o existenci zařízení distribuční soustavy (elektrická síť)
ve vlastnictví EG.D, a.s. a podmínkách práce v jeho blízkosti**

Investor stavby: Projekční kancelář PRIS spol. s r.o.
Název stavby: II/431 Kloboučky, most 431-009
Místo stavby: k.ú. Kloboučky (666394), žadatelem vyznačené
 zájmové území

Toto vyjádření slouží pro informaci o stávajícím elektrickém zařízení distribuční soustavy, vlastněném a provozovaném společností EG.D, a.s.,
a není vyjádřením pro územní a stavební řízení.

V zájmovém území výše uvedené stavby se nachází:

Nadzemní vedení VN
Distribuční trafostanice VN/NN
Nadzemní vedení NN

Ke stavbě a činnosti v ochranných pásmech zařízení distribuční soustavy je investor povinen zajistit si písemný souhlas ve smyslu § 46 odst. 11 zákona č. 458/2000 Sb., o podmínkách podnikání a výkonu státní správy v energetických odvětvích, v platném znění.

Souhlas se stavbou a činností v ochranném pásmu zařízení distribuční soustavy uděluje EG.D, a.s. (dále jen EGD). S podáním žádosti o souhlas, prosím, předložte projektovou dokumentaci stavby s podrobným zákresem a okótováním umístění stavby v ochranném pásmu. Žádost můžete podat elektronicky na **www.egd.cz – Souhlas s činností a stavbou v ochranném pásmu**. Kontakty na správce zařízení jsou uvedeny v závěru tohoto vyjádření.

Dovolte, abychom Vás upozornili, že při provádění zemních nebo jiných prací, které mohou ohrozit předmětné distribuční a sdělovací zařízení, jste

EG.D, a.s.

Poskytování informací k
sítím
Plynářská 5
602 00 Brno
www.egd.cz

David Remes
T +420-724743797
david.remes@egd.cz

Naše značka
D8610-26186269

Sídlo společnosti:
Lidická 1873/36
Černá Pole
602 00 Brno
Společnost je zapsána
v Obchodním rejstříku
vedeném Krajským soudem
v Brně, v oddílu B, vložce 8477
IČ: 280 85 400
DIČ: CZ28085400

povinni dle zákona č. 309/2006 Sb. a nařízení vlády č. 591/2006 Sb. učinit veškerá opatření, aby nedošlo ke škodám na výše uvedeném zařízení, na majetku nebo na zdraví osob elektrickým proudem, zejména tím, že zajistíte:

1. Objednání přesného vytyčení distribuční sítě (trasy kabelu) v terénu, a to nejméně 14 dnů před zahájením prací v blízkosti podzemního kabelového vedení. V případě, že nebude možné trasu kabelu bezpečně určit pomocí vytyčovacího zařízení, je investor zemních prací povinen pro jednoznačné stanovení jeho polohy provést na určených místech a v nezbytném rozsahu ruční odkrytí kabelu podle pokynů zaměstnanců EGD. **Vytyčení kabelů VN, NN zajistí Miloš Drlík**, tel.: 53514-3691, mail: milos.drlik@egd.cz.
2. Provádění zemních prací v ochranném pásmu kabelového vedení výhradně klasickým ručním náradím bez použití jakýchkoli mechanismů s nejvyšší opatrností, nebude-li provozovatelem zařízení stanoveno jinak.
3. Výkopové práce v blízkosti nadzemního vedení budou prováděny tak, aby nedošlo k narušení stability podpěrných bodů a uzemňovací soustavy nebo nebyl jinak ohrožen provoz zařízení a bezpečnost osob. Zároveň požadujeme dodržovat platná ustanovení norem ČSN EN 50 110-1, PNE 33 3302 a PNE 33 0000-6, zvláště pak minimální dovolené vzdálenosti od vedení NN:

Minimální dovolené vzdálenosti	Holé vodiče	Izolované vodiče
Nad budovami		
Nad neschůdnými částmi (sklon $> 15^\circ$), vzdorující ohni	0,5 m	0,3 m
Nad schůdnými částmi (sklon $\leq 15^\circ$), vzdorující ohni	4 m	3 m
Na budovách		
K budovám a jejich částem nebo vybavením	0,2 m	0,1 m
Kolem zedních oken		
Před oknem (pouze stávající vedení)	2 m	1 m
Nad oknem	0,2 m	0,2 m
Vedle okna	0,5 m	0,5 m
Pod oknem	1 m	1 m
Kolem střešních oken		
Před oknem	3 m	2 m
Nad oknem	1 m	1 m
Vedle okna	1 m	1 m

Minimální dovolené vzdálenosti	Holé vodiče	Izolované vodiče
Pod oknem	1 m	1 m

4. Při provádění stavebních prací nesmí dojít k poškození a znepřístupnění zařízení distribuční soustavy.
5. Ohlášení jakéhokoliv poškození distribučního a sdělovacího zařízení na telefonním čísle Nonstop linky EGD **800 22 55 77**.

Kontakty správců zařízení:**VN+NN:**

Regionální správa, Jiří Jančík, tel.: 58232-3835, mail: jiri.jancikml@egd.cz

Vyjádření má platnost do 23.05.2024.

Upozorňujeme Vás na možnou polohovou odchylku vedení v přiložené situaci s informativním zákresem sítí.

Do přiložené a námi orazítované situace jsme **informativně** zakreslili:

- červeně plně podzemní vedení VN
- červeně čárkovaně nadzemní vedení VN
- zeleně plně podzemní vedení NN
- zeleně čárkovaně nadzemní vedení NN
- polygon s černým obrysem podzemní chránička
- fialově plně zrušené podzemní vedení

Při vytyčení trasy zařízení a ke všem dalším, souvisejícím jednáním předložte, prosím, toto vyjádření.

Vyjádření nenahrazuje a neuvádí připojovací podmínky. V případě, že požadujete připojení nového odběrného místa či změnu příkonu, můžete podat žádost elektronicky na www.egd.cz.

S přátelským pozdravem

EG.D, a.s.



001

EG.D, a.s.
Lidická 1873/36, Černá Pole, 602 00 Brno

Příloha: Orazítovaná situace s informativním zákresem sítí

Informace o minimálních vzdálenostech a ochranných pásmech zařízení

Minimální vzdálenosti platné pro nadzemní vedení NN dle PNE 333302 (výběr)

Výška nad volným terénem: holé vodiče min. 6 m, izolované min. 5,5 m

Výška nad pozemními komunikacemi - silnice: holé vodiče min. 6 m, izolované min. 5,5 m; chodníky, cyklostezky: holé vodiče min. 5 m, izolované min. 4 m

Výška nad neschůdnou částí objektu: holé vodiče min. 0,5 m, izolované min. 0,3 m

Vzdálenost od okapů: holé vodiče min. 0,2 m, izolované min. 0,1 m

Výška nad schůdnými částmi objektu: holé vodiče min. 4 m, izolované min. 3 m

Vodorovná vzdálenost od schůdných částí objektu: holé vodiče min. 2 m, izolované min. 1 m

Minimální vzdálenosti holých vodičů od oken: nad – 1 m, vedle – 1 m, pod – 1 m, před – 2 m.

Minimální vzdálenosti holých vodičů od střešních oken: holé vodiče min. 3 m, izolované min. 2 m

Minimální vzdálenosti platné pro nadzemní vedení VN 22kV dle ČSN EN 50423-1, PNE 333301 (výběr)

Výška nad volným terénem: holé a izolované vodiče min. 6 m, slaněné min. 5,6 m

Výška nad pozemními komunikacemi – dálnice: min. 7 m; silnice: holé a izolované vodiče min. 6 m, slaněné min. 5,6 m; chodníky, cyklostezky: holé vodiče min. 6 m, izolované min. 5,6 m, slaněné min. 5 m

Ostatní vzdálenosti jsou uvedeny v PNE 333301.

Minimální vzdálenosti platné pro nadzemní vedení VVN 110 kV dle ČSN EN 50341-1, PNE 333300

Výška nad volným terénem a zemědělskými plochami: holé vodiče min. 6 m.

Výška nad účelovými komunikacemi: holé vodiče min. 6 m,

Výška nad silnicí: min. 7 m.

Ochranná pásma dle zákona č. 458/2000 Sb., § 46

1. Nadzemní vedení VN, VVN – je definováno jako souvislý prostor vymezený svislými rovinami vedenými po obou stranách vedení ve vodorovné vzdálenosti, měřené kolmo na vedení, která činí od krajního vodiče vedení na obě jeho strany:

pro zařízení zrealizovaná do 31.12.1994

- u venkovního vedení s napětím nad 1 kV do 35 kV včetně - **10 m**
- u venkovního vedení s napětím nad 35 kV do 110 kV včetně - **15 m**

pro zařízení zrealizovaná od 1.1.1995

- u vedení s napětím nad 1 kV do 35 kV včetně pro vodiče bez izolace - **7 m**, pro vodiče s izolací základní - **2 m**, pro závěsná kabelová vedení - **1 m**
- u venkovního vedení s napětím nad 35 kV do 110 kV včetně - **12 m**

2. kabelová vedení všech druhů napětí do 110 kV (včetně ovládacích, signálních, sdělovacích ve správě ECR) činí OP od krajního kabelu na každou stranu **1 m**

3. Elektrická stanice – je vymezeno svislými rovinami vedenými ve vodorovné vzdálenosti

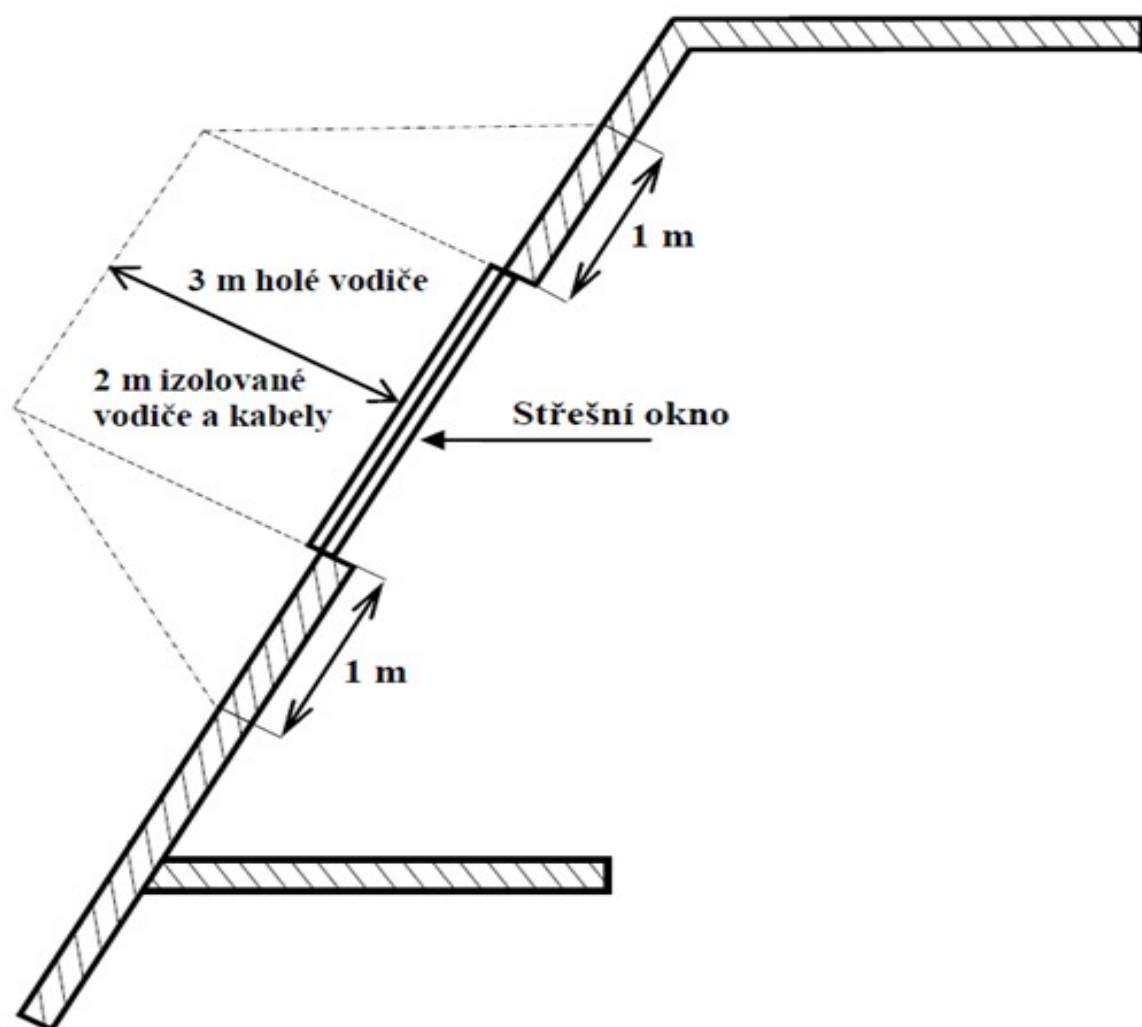
pro zařízení zrealizovaná do 31.12.1994

- u el.stanic s převodem napětí z úrovně nad 1 kV a menší než 52 kV na úroveň NN - **10 m**
- u el. stanic s napětím větším než 52 kV **30 m** kolmo na oplocenou nebo obezděnou hranici objektu stanice

pro zařízení zrealizovaná od 1.1.1995

- u venkovní stožárové el.stanice s převodem napětí z úrovně nad 1 kV a menší než 52 kV na úroveň NN - **7 m**
- u kompaktních a zděných el. stanic s převodem napětí z úrovně nad 1 kV a menší než 52 kV na úroveň NN – **2 m** a u vestavěných el. stanic – **1 m** od obestavění
- u venkovních elektrických stanic a dále stanic s napětím větším než 52 kV v budovách **20 m** od oplocení nebo od vnějšího líce obvodového zdiva

Další podmínky pro provádění činností a prací v OP kabelů jsou stanoveny ve vyjádření vystaveném EG.D, a.s., případně při vytýčení.



Informativní zákres sítí **elektro** k žádosti 26186269



Datum 23.05.2022

eg.d

001

EG.D, a.s.
Lidická 1873/36, Černá Pole, 602 00 Brno



MĚSTO BUČOVICE

Městský úřad Bučovice - Odbor územního plánování, rozvoje a investic



mubuvp22v00bi3

Váš dopis zn:

Ze dne: 23.05.2022
Číslo jednací: MUB/OÚP-32513/2022 trt
Spisová zn.: OÚP-1594/2022-mat
Počet listů/příloh: 1/1
Vyřizuje: Ing. Kateřina Trtílková
Telefon/mobil: 517 324 421
E-mail: trtilkova@bucovice.cz
Datum: 25.05.2022

DS

Projekční kancelář PRIS spol. s r.o.
Kučerová Vlasta
Osová č. p. 717/20
625 00 Brno

Vyjádření k existenci sítí

Dne 23.05.2022 podala společnost Projekční kancelář PRIS spol. s r.o., Osová 717/20, 62500 Brno, IČ: 46974806 žádost o poskytnutí informace o průběhu existujících sítí v majetku a správě města Bučovice v okolí mostu II/431 Kloboučky, most 431/009 na ul. Ždanská v Bučovicích-Kloboučkách.

Tímto sdělujeme, že město Bučovice v zájmovém území ul. Ždanská vlastní a provozuje síť veřejného osvětlení. Veřejné osvětlení je osazeno na sloupech NN vlastníka E.GD, a.s. a propojeno je vzdušnými kabely.

Kontakty na správce zařízení:

Ing. Klimeš – ředitel TS, 731 516 478 – veřejné osvětlení

Pro Vaši informaci - **orientační** zakres veřejné technické infrastruktury je dostupný na webu města Bučovice - <https://bucovice.obce.gepro.cz/>

Souběžně se silnicí jsou oboustranně přes tok vedeny lávky pro pěší, tyto trasy pro pěší žádáme respektovat a v případě obnovy konstrukce mostu s nimi počítat.

S ohledem na stav a postupnou kabelizaci NN vedení v lokalitě, žádáme, při plánu obnovy konstrukce mostu, o možnost umístit oboustranně chráničkové rezervy DN110 pro následné umístění kabelu VO pro potřeby města Bučovice.

S pozdravem

Ing. Kateřina Trtílková
vedoucí odboru

Příloha:

Soubor – pasport VO



- LEGENDA
- svítidlo stávající
 - vedení stáv. zemní - kabelové
 - vedení stáv. nadzemní
 - vedení stáv. nadzemní AYKYz



Vyřizuje: Dundáček Petr

E-mail: petr.dundacek@t-mobile.cz

Projekční kancelář PRIS
spol. s r.o.
Vlasta Kučerová
Osová 717/20
62500 Brno

Naše značka: **E27758/22**

V Praze dne: **23.5.2022**

Vyjádření a stanovení podmínek pro udělení souhlasu s umístěním stavby v ochranném pásmu sítě technické infrastruktury (TI) společnosti T-Mobile Czech Republic a.s.

Vydané podle § 101 ZÁKONA Č. 127/2005 Sb., o elektronických komunikacích a o změně některých souvisejících zákonů (zákon o elektronických komunikacích – dále jen ZEK), ve znění pozdějších předpisů a §161 zákona č. 183/2006 Sb., o územním plánování a stavebním řádu (stavební zákon) či dle dalších příslušných právních předpisů

Věc: II/431 Kloboučky, most 431-009

Stupeň: Prověření existence sítě

Na základě předložených projektových podkladů dáváme **souhlasné stanovisko k vydání Územního souhlasu / rozhodnutí (Stavebního povolení) a následně souhlas s realizací stavby.**

Dle předložených dokladů nedojde ke kolizi s technickou infrastrukturou společnosti **T-Mobile Czech Republic a.s.**

Toto stanovisko má platnost 1 rok a nelze prodloužit. Po uplynutí platnosti zadejte žádost o nové stanovisko na:
<https://ochranasiti.t-mobile.cz/vyjadreni/>

T-Mobile
T-Mobile Czech Republic a.s.
Tomášova 2144/1
148 00 Praha 4
IČ 649 49 681, DIČ CZ64949681

076

Ochrana sítí
Technologický úsek

V další komunikaci nebo požadavku doplňujících dotazů, uvádějte do „Předmětu“ e-mailu vždy číslo jednací.



Příloha č. 1

Rekapitulace žádosti o vyjádření k existenci sítě elektronických komunikací

Číslo žádosti: **E27758/22**
Název stavby /akce: **II/431 Kloboučky, most 431-009**
Datum podání žádosti: **23.5.2022**
Důvod žádosti: **Proověření existence sítě**
Popis jiného důvodu žádosti: **Existence sítí**
Poznámka:

Žadatel

Firma / organizace: **Projekční kancelář PRIS spol. s r.o.**
IČ: **46974806**
DIČ:
Kontaktní osoba: **Vlasta Kučerová**
Adresa: **Osová 717/20**
Město / obec: **Brno**
PSČ: **62500**
Stát:
E-mail: **vlasta.kucero va@pris.cz**
Telefonní číslo: **+420602756176**

Stavebník

Firma / organizace:
Kontaktní osoba:
Adresa:
Město / obec:
PSČ:
Stát:
E-mail:
Telefonní číslo:

Stavba

Výška nad terénem (metry): **0 m**
Projektant:
Druh stavby: **Ostatní**
Hodnota projektu:
Měsíc zahájení stavby:
Měsíc ukončení stavby:

Odeslání stanoviska

E-mail: **vlasta.kucero va@pris.cz**

Příloha č. 2

Situační plánec

Zájmová oblast (zájmové oblasti) zadaná žadatelem



Geometrie zájmové oblasti (zájmových oblastí) žádosti ve formátu WKT a souřadnicovém systému S-JTSK. Zkopírováním textu lze geometrii zobrazit v jakémkoli softwaru podporujícím formát WKT.

POLYGON((-570001.3 -1170572.1,-570014.2 -1170588.17,-569998.52 -1170602.26,-569963 -1170629.45,-569948.12 -1170610,-570001.3 -1170572.1))



Projekční kancelář PRIS spol. s r.o.

Kučerová Vlasta

Osová 717/20

62500 Brno

Váš dopis zn. / ze dne:	Vaše e-mailová adresa:	naše č.j. / sp. zn.:	vyřizuje / kontakt:	Hodonín, dne:
2022369077 23.5.2022	vlasta.kucerova@pris.cz	473/22 V/2022/287	Patricie Žáčková E: zackova@mnd.cz	27. května 2022

Vyjádření - II/431 Kloboučky, most 431-009

Vážená paní Kučerová,

k Vaší žádosti o vyjádření k existenci sítí pro stavbu „II/431 Kloboučky, most 431-009“ na p.č. 2711/25 a dalších dotčených pozemcích v k.ú. Kloboučky (Vyškov) sdělujeme, že v zájmové lokalitě se nenachází žádné technické zařízení, ani zájmy společnosti MND a.s., a tedy z hlediska existence sítí

nemáme žádné připomínky.

S pozdravem

Bc. Pavel Vlček

Ředitel Provozně – technického úseku

MND a.s.



MND a.s.
Úprkova 807/6,
695 01 Hodonín, CZ
IČ: 28483006
DIČ: CZ699003312



Projekční kancelář PRIS spol. s r.o.
Vlasta Kučerová
Osová 717/20
625 00 Brno

V Praze, 23.5.2022

Naše zn.: **MW9910200458429451**

Věc: vyjádření k žádosti k akci **"II/431 Kloboučky, most 431-009"**

Společnost Vodafone Czech Republic a.s. (dále jen „Vodafone“), se sídlem Praha 5, náměstí Junkových 2, IČ: 25788001, zapsaná dne 13.8. 1999 v obchodním rejstříku vedeném Městským soudem v Praze pod spisovou značkou B.6064 a společnost Vantage Towers, s.r.o. se sídlem Závěšova 502/5, Nusle, 140 00 Praha 4, zapsaná v obchodním rejstříku vedeném u Městského soudu v Praze pod sp. zn. C 330005, IČO: 09056009, DIČ: CZ09056009 zastoupená Vodafone na základě plné moci Vám sděluje, že dle Vámi podané žádosti ze dne **23.5.2022**, která je nedílnou součástí tohoto vyjádření,

souhlasí s realizací projektu.

Ve Vámi zadaném zájmovém území a v uvedené výšce (výška stavby: 0 m, výška jeřábu: 0 m) se nenachází žádné podzemní ani nadzemní vedení.

Platnost vyjádření je **1 rok** od data vydání. Vyjádření je platné pouze v rámci předmětného projektu a pro důvod vydání vyjádření stanovený žadatelem v žádosti.

Vyjádření pozbývá platnosti uplynutím doby platnosti, změnou rozsahu zájmového území i změnou důvodu vydání vyjádření uvedeného v žádosti, to vše v závislosti na tom, která ze skutečností rozhodná pro pozbytí platnosti tohoto vyjádření nastane nejdříve. Po skončení platnosti si musíte podat novou žádost na adrese <https://www.zadostovyjadeni.cz/vodafone/>.

S pozdravem

v.z. Nora Hlásenská
Vodafone Czech Republic a. s.
náměstí Junkových 2808/2
150 00 Praha 5

Tel.: 775012847

E-mail: nora.hlasenska1@vodafone.com


Vodafone Czech Republic a.s.
náměstí Junkových 2, 155 00, Praha
IČO: 25788001, DIČ: CZ25788001
tel.: 776 971 111, fax: 776 971 92
-60-

Seznam příloh/přiložených souborů:

Zadost_MW9910200458429451.pdf



Žádost o vyjádření k existenci sítí č. MW9910200458429451

Identifikační údaje žadatele / stavebníka

Typ: Fyzická osoba

Adresa sídla/bydliště

Identifikační údaje zástupce žadatele /stavebníka

Typ: Právnícká osoba
Firma: Projekční kancelář PRIS spol. s r.o.
Jméno: Vlasta
Příjmení: Kučerová
Telefon: +420 602 756 176
E-mail: vlasta.kucerova@pris.cz

Adresa sídla/bydliště

Ulice: Osová
Č.p. (č.ev.) / č.o.: 717 / 20
Obec: Brno
PSČ: 62500

Důvod žádosti o vyjádření

Název stavby: II/431 Kloboučky, most 431-009
Typ stavby: Ostatní
Stupeň žádosti: Jiný
Výška stavby: 0 m
Výška jeřábu: 0 m



Zájmové území

Kresba 1:



Dotčené KÚ: Kloboučky (666394)

Definice ve formátu Well-known Text (WKT):

```
POLYGON((-570001.3 -1170572.1,-570014.2 -1170588.17,-569998.52 -1170602.26,-569963 -1170629.45,-569948.12 -1170610,-570001.3 -1170572.1))
```

Datum: 23.5.2022

Zadáno: Portál MAWIS

Informace podle zákona č. 127/2005 Sb., o elektronických komunikacích, nařízením 2016/679 o ochraně fyzických osob v souvislosti se zpracováním osobních údajů a o volném pohybu těchto údajů a o zrušení směrnice 95/46/ES (obecné nařízení o ochraně osobních údajů) a dalšími souvisejícími právními předpisy.

Společnost Position s.r.o., se sídlem Londýnská 665/45, 120 00 Praha 2, IČ 26422816, zapsaná v obchodním rejstříku vedeném Městským soudem v Praze, oddíl C, vložka 81053 („Position“) a společnost Vodafone Czech Republic s., se sídlem nám. Junkových 2808/2, 155 00 Praha 5, IČ 25788001, zapsaná v obchodním rejstříku vedeném Městským soudem v Praze, oddíl B, vložka 6064 („Vodafone“) Vás tímto informují, že shromážděné osobní údaje v rozsahu Vaše jméno, příjmení, bydliště, e-mailová adresa a telefonní číslo bude společnost Vodafone, jako správce, a společnost Position, jako zpracovatel, zpracovávat za účelem jejich použití při realizaci povinností v souvislosti se žádostí o stanovisko nebo vyjádření pro řízení podle zákona č. 183/2006 Sb., o územním plánování a stavebním řádu (stavební zákon), a to automatizovaným způsobem nebo v tištěné podobě s tím, že Vaše osobní údaje nebudou zpřístupněny jiným osobám.

Vaše osobní údaje poskytnete dobrovolně a tento souhlas můžete kdykoliv odvolat.

Podrobné informace o ochraně soukromí ve společnosti Vodafone, a to včetně uplatnění vašich práv subjektu údajů naleznete na webu <https://www.vodafone.cz/o-vodafone/ke-stazeni/ochrana-soukromi/>.

Sekce majetková Ministerstva obrany
odbor ochrany územních zájmů a státního odborného dozoru
Tychonova 1, Praha 6, PSČ 160 01, datová schránka hjyaavk

Sp.zn.: 132406/2022-1322-OÚZ-BR
SpMO 23333-188/2022-1322

Brno 14. června 2022

PRIS projekční kancelář spol. s r.o.
IČ 46974806
Osová 20
625 00 Brno

Vyjádření pro přípravu projektové dokumentace
II/431 Kloboučky, most 431 - 009, k.ú. Kloboučky

Odbor ochrany územních zájmů a státního odborného dozoru, Sekce majetková, **Ministerstvo obrany**, ve smyslu zákona č. 222/1999 Sb., o zajišťování obrany České republiky, ve znění pozdějších předpisů (dále jen „zákon o zajišťování obrany ČR“), příslušné dle ustanovení § 175 odst. 1 zákona č. 183/2006 Sb., o územním plánování a stavebním řádu (stavební zákon), ve znění pozdějších předpisů **vydává**

vyjádření

pro potřeby zpracování projektové dokumentace stavebního záměru.

1) Ministerstvo obrany neeviduje v řešené lokalitě inženýrské sítě a podzemní telekomunikační vedení.

2) Území prověřovaného stavebního záměru II/431 Kloboučky, most 431 – 009 v k.ú. Kloboučky se nachází ve vymezeném území Ministerstva obrany, ve kterém dle § 175 stavebního zákona je umístění a povolení stavby podmíněno závazným souhlasným stanoviskem MO, a proto Ministerstvo obrany požaduje předložit projektovou dokumentaci zpracovanou v souladu s platnou legislativou k posouzení a vydání závazného stanoviska ve smyslu § 4 odst. 2 písm. a) stavebního zákona pro potřeby vedeného správního řízení.

Odůvodnění:

Ministerstvo obrany v souladu se zmocněním v § 175 odst. 1 stavebního zákona a se zákonem o zajišťování obrany ČR provedlo po obdržení naší žádosti o vydání vyjádření dotčeného orgánu v rámci předprojektové přípravy předběžné vyhodnocení výše uvedené akce.

Ad 1) Ministerstvo obrany prověřilo v souladu s § 161 stavebního zákona evidenci technické infrastruktury v jeho vlastnictví a konstatuje, že v řešené lokalitě stavebního záměru Odbor ochrany územních zájmů a státního odborného dozoru SM MO neeviduje inženýrské sítě a podzemní telekomunikační vedení.

Ad 2) Daný stavební záměr je lokalizován v územích vymezených Ministerstvem obrany v souladu s § 175 stavebního zákona u stavebních úřadů. Zpracovaná projektová dokumentace vašeho stavebního záměru musí být komplexně posouzena, aby mohlo být Ministerstvem obrany deklarováno v rámci závazného stanoviska vydaného pro potřeby vedeného řízení, že realizace stavebního záměru provedená v souladu s projektovou dokumentací neohrozí naplnění veřejného zájmu na zajištění obrany a bezpečnosti státu.

Toto vyjádření Ministerstva obrany má charakter předběžné informace a je platné 1 rok ode dne vydání.

Kontaktní osoba: Ing. Eva Ustohalová, tel. 973 445 707

Ing. Eva Ustohalová
ministerský rada
oddělení ochrany územních zájmů

V další korespondenci, týkající se výše uvedené věci, uvádějte odkaz na sp. zn.: 132406/2022-1322-OÚZ-BR tohoto vyjádření Ministerstva obrany vydaného v rámci předprojektové přípravy.

Adresa pro doručování:

Ministerstvo obrany,
Sekce majetková,
odbor ochrany územních zájmů a státního odborného dozoru,
oddělení ochrany územních zájmů
pracoviště OÚZ Brno
Svatoplukova 2687/84, 662 10 Brno
IČO: 60162694



Vodovody a kanalizace Vyškov, a.s.
Brněnská 410/13
682 01 Vyškov

Vyřizuje: odd. GIS
Pavel Duda
Tel: 517 324 958

Uvědomění k existenci sítě

Číslo žádosti	20221818	
----------------------	----------	--

Žadatel				
Název organizace	Projekt ní kancelář PRIS spol. s r.o.	IČ	46974806	
Příjmení, jméno, titul	Kučerová Vlasta Vlasta			
Obec	Brno	PSČ	62500	
Ulice / č.p. / č.o./	Osová 717/20			
E-mail	vlasta.kucerova@pris.cz	Telefon	602756176	Fax

Stavebník				
Název organizace	Projekt ní kancelář PRIS spol. s r.o.	IČ	46974806	
Příjmení, jméno, titul	Kučerová Vlasta Vlasta			
Obec	Brno	PSČ	62500	
Ulice / č.p. / č.o./	Osová 717/20			
E-mail	vlasta.kucerova@pris.cz	Telefon	602756176	Fax

Název akce	II 431 Klobouky, most 431-009
-------------------	-------------------------------

V zájmovém území se **nachází** zařízení (vodovod, kanalizace, ochranná pásma a jiné) provozovaná společností Vodovody a kanalizace Vyškov, a. s. (dále jen VAK Vyškov). Tato zařízení jsou v situaci (příloha č. 1) zakreslena orientačně.

Záměr, který se dotýká stávajících zařízení, je možno provádět dle § 23 zák. č. 274/2001 Sb. o vodovodech a kanalizacích pro veřejnou potřebu, ve znění pozdějších předpisů, pouze s písemným souhlasem provozovatele vodovodu a kanalizace.

Projektovou dokumentaci výše uvedené akce požadujeme předložit k odsouhlasení. V komplikovanějších případech (přeložky, prodloužení, dotčení ochranných pásem) na zařízeních provozovaných VAK Vyškov, doporučujeme technické řešení předem konzultovat s pracovníkem technického oddělení VAK Vyškov. V případě požadavku připojení na vodovod nebo kanalizaci je nutno možnost připojení projednat s odd. technických vyjádření.

Podmínky pro zpracování PD:

Při zpracování PD musí být dodržena ČSN 73 6005 Prostorové uspořádání sítí technického vybavení.

Při zpracování PD je nutno respektovat ochranná pásma, která jsou vymezena dle § 23 zák. č. 274/2001 Sb. a § 30 zák. č. 254/2001 Sb. ve znění pozdějších předpisů

Toto stanovisko **slouží** pouze k ověření existence inženýrských sítí nebo jiných zájmů společnosti VaK Vyškov, a. s., jako podklad pro informaci o území a ke zpracování investičního záměru nebo projektové dokumentace.

Stanovisko **neslouží** pro účely územního a stavebního řízení nebo k jakémukoliv jinému typu řízení a změně vlastnických vztahů. Pro tyto účely je nutno požádat o technické vyjádření.

Platnost stanoviska je 6 měsíců

Vytyčení provádí na základě objednávky pracovníci VaK Vyškov, a. s.

Ve Vyškově, 24.05.2022

Zájmové území	(viz. příloha)
----------------------	----------------

		Příloha č.1	
Obec	Bu ovice	k žádosti	20221818



Legenda

KANALIZACE

- oddílná - splašková
- - - oddílná - splašková (neprověřený průběh)
- jednotná
- - - jednotná (neprověřený průběh)
- oddílná - dešťová
- - - oddílná - dešťová (neověřený průběh)
- komora
- šachta

VODOVOD

- rozvodný řad
- - - rozvodný řad (neprověřený průběh)
- přívodný řad
- - - přívodný řad (neprověřený průběh)
- přípojka
- - - přípojka (neověřený průběh)
- přípojkový uzávěr
- / šoupě
- ⊗ hydrant

Žadatel uděluje společnosti Vak Vyškov, a.s. souhlas, aby ve smyslu ustanovení §11 zákona č. 101/2000 Sb. shromáždil a zpracoval osobní údaje žadatele nebo stavebníka uvedené v této žádosti. K jiným účelům nebude těchto údajů použito.

Vystaveno dne	24.05.2022	Platnost do	24.11.2022
---------------	------------	-------------	------------

**Vyjádření k existenci sítí a stanovení podmínek k činnosti v ochranném pásmu
sítě elektronických komunikací společnosti VIVO CONNECTION, spol. s r.o.**

(vydané podle § 101 zákona č. 127/2005 sb. zákona o elektronických komunikacích)

Žadatel:

Projekční kancelář PRIS spol. s r.o.

Vlasta Kučerová

Osová 717/20, Brno, 62500

IČO : 46974806

Investor:

Projekční kancelář PRIS spol. s r.o.

Vlasta Kučerová

Osová 717/20, Brno, 62500

IČO : 46974806

Název projektu: II/431 Kloboučky, most 431-009

Vyjádření vydáno pro: stavební řízení

Číslo vyjádření: 2225000498

Katastrální území: Kloboučky

Datum vystavení: 08.06.2022

Platnost do: 08.06.2024

Vyjádření vystavil: Tomáš Vítek

Na vaši žádost přijatou 23.05.2022 13:07:00 Vám sdělujeme, že v zájmovém území dle předložené projektové dokumentace

dojde ke střetu

s telekomunikačním zařízením (dále jen „TZ“) naší společnosti. Společnost VIVO CONNECTION spol. s r.o. jako majitel TZ nemá námitek proti výše uvedené stavbě za dodržení následujících podmínek:

- trasa TZ bude před započítáním prací v ochranném pásmu vytyčena. Vytyčení trasy lze zajistit na www stránkách společnosti na adrese <http://www.vivo.cz/vytyceni>. Pro zahájení žádosti o vytyčení si připravte číslo tohoto vyjádření a jméno investora. Vytyčení může být zpoplatněno.
- v případě, že dojde během stavebních prací k obnažení TZ, musí zhotovitel před ukončením prací vyzvat naši společnost ke kontrole stavu TZ před zásypem. Předmětem kontroly bude neporušenost chráničků i kabelů, dalších prvků sítě nadzemních i podzemních, zachování stupně krytí a případný soulad stávajícího vedení s nově zřizovaným zařízením z hlediska ČSN 73 6005 - Prostorové uspořádání sítě technického vybavení
- před započítáním prací v ochranném pásmu TZ budou všichni pracovníci zhotovitele, kteří vstupují do ochranného pásma prokazatelně seznámeni s polohou TZ a s požadavky na jeho ochranu
- pokud bude v ochranném pásmu TZ třeba použít bezvýkopových technologií, je nutné obnažit ručním výkopem místo, kde by mohlo dojít ke křížení s TZ, nebo kde by montážní jamy zasahovali do ochranného pásma TZ
- skladování materiálu v ochranném pásmu TZ není povoleno. TZ obsahuje kabelové komory, které se mohou nacházet i pod povrchem země. Pokud dojde k porušení této podmínky a bude třeba během stavby do kabelové komory, nebo jiné části TZ vstoupit, zajistí naše společnost přesun materiálu na nové místo a bude požadovat po zhotoviteli a investorovi úhradu nákladů na zpřístupnění TZ včetně škody, která pozdním přístupem k TZ vznikla
- stavební postupy v ochranném pásmu TZ se řídí platnými právními předpisy. Souběh a křížení TZ a ostatních sítí se řídí výhradně ČSN 73 6005 - Prostorové uspořádání sítě technického vybavení
- v případě, že je nutné v zájmu realizace projektu změnit výškové poměry v ochranném pásmu TZ, je nutné o této skutečnosti vyrozumět naši společnost a dohodnout podmínky pro bezpečné uložení TZ, které musí obsahovat návrhy na nové upořádání tak, aby uložení TZ odpovídalo původním poměrům v území a normě ČSN 73 6005 - Prostorové uspořádání sítě technického vybavení.

Při dodržení výše uvedených podmínek udělujeme výslovný souhlas s umístěním stavby.

Pro bezplatné připojení k síti elektronických komunikací během výstavby volejte na telefonní číslo 515 537 537, nebo pište na dokumentace@vivo.cz. Zajistíme nezbytnou spolupráci při zavedení optického připojení k internetu do vaší nemovitosti.

V případě poškození TZ neprodleně volejte na telefonní číslo 515 537 537.

Vaše dotazy k vyjádření, nebo ochraně sítě můžete volat na tel. číslo 515 550 562, nebo na psát na e-mail dokumentace@vivo.cz.

Vyjádření vydala společnost VIVO CONNECTION, spol. s r.o., Nádražní 1178/7, Šlapanice, 66451, IČO: 26900696, podnikatel v elektronických komunikacích dle zákona 127/2005 sb. zákon o elektronických komunikacích, číslo osvědčení 1997.

Od: [Dokulilová Iveta](#)
Komu: vlasta.kuceroval@pris.cz
Kopie: [Bartlová Simona](#); [Vybíral Vojtech](#)
Predmet: FW: DOIV-ŽU 10232/2022 FW: Žádost o vyjádření c. 2022369077 - KucEROVá Vlasta - Projekční kancelár PRIS spol. s r.o. - (SUS c. 2022369077)
Datum: pondělí 23. května 2022 10:29:17

Dobrý den,

K Vaší žádosti sděluji, že uvedený most ev. c. 431-009 v obci Kloboučky je v naší správě a ve vlastnictví Jihomoravského kraje. V uvedeném místě nespravujeme žádné síte technické infrastruktury.

Se stavbou souhlasíme.

S pozdravem

Iveta Dokulilová

Správa a údržba silnic

Jihomoravského kraje, oblast Střed

From: Bartlová Simona <Simona.Bartlova@susjmk.cz>
Sent: Monday, May 23, 2022 9:41 AM
To: Dokulilová Iveta <Iveta.Dokulilova@susjmk.cz>
Cc: Vybíral Vojtech <Vojtech.Vybiral@susjmk.cz>
Subject: DOIV-ŽU 10232/2022 FW: Žádost o vyjádření c. 2022369077 - KucEROVá Vlasta - Projekční kancelár PRIS spol. s r.o. - (SUS c. 2022369077)

From: info@utilityreport.eu [<mailto:info@utilityreport.eu>]

Sent: Monday, May 23, 2022 9:14 AM

To: Bartlová Simona <Simona.Bartlova@susjmk.cz>

Subject: Žádost o vyjádření c. 2022369077 - KucEROVá Vlasta - Projekční kancelár PRIS spol. s r.o. - (SUS c. 2022369077)

Dobrý den,

žádám Vás o vyjádření k technické infrastruktuře.

Důvod žádosti: Existence sítí

Název akce: II/431 Kloboučky, most 431-009

Žádost a případné přílohy jsou ke stažení zde:

<https://utilityreport.eu/collect/GetZipForSubjectTI?id=%2BbckMgF8TZUxMzho8xbJGg%3D%3D>

S pozdravem

Projekční kancelár PRIS spol. s r.o.

Vlasta KucEROVá

Osová 717/20

62500 Brno

e-mail: vlasta.kuceroval@pris.cz

(Žádost byla zaslána prostřednictvím služby UtilityReport. Pokud chcete reagovat, nepoužívejte tlačítko Odpovědet. Kontakt na žadatele naleznete výše v e-mailu.)



Správa a údržba silnic Jihomoravského kraje
Žerotínovo náměstí 449/3
602 00 Brno

VÁŠ DOPIS ZNAČKY/ZE DNE

26.10.2022

NAŠE ZNAČKA

PM-49524/2022/5203/VF

VYŘIZUJE

Ing. Hana Vaňková Fajtlová
+420 541 637 450
vankova@pmo.cz

MÍSTO/DATUM

Brno
29.11.2022

II/431 Kloboučky, most 431-009

(k.ú. Kloboučky; ORP Bučovice; kraj Jihomoravský; ČHP 4-15-03-0470-0-00)

Investor: Správa a údržba silnic Jihomoravského kraje

Předkládá: Projektční kancelář PRIS spol. s r.o.

Charakteristika akce:

K žádosti byl doložen projekt pro stavební povolení (Projektční kancelář PRIS spol. s r.o., 8/2022) a havarijní a povodňový plán.

Záměrem stavby je odstranění stávajícího ŽB mostu a provedení nového kapacitnějšího mostu (hydrotechnický výpočet doložen), který je umístěn v křížení silnice II/431 a vodního toku Radlovec IDVT 10188614, který je ve správě Lesů České republiky, s.p. Během stavby bude vodní tok zatrubněn aby se předešlo jeho znečištění.

Souřadnice: X: 1 170 603; Y: 569 972 – ověřeno.

Zájmová lokalita se nachází ve vodním útvaru povrchových vod DYJ_0700 Litava (Cézava) od toku Litenčický potok po Rakovec.

I. Stanovisko správce povodí

Na základě ustanovení § 54 odst. 4 zákona 254/2001 Sb. o vodách a o změně některých zákonů (vodní zákon) vydává Povodí Moravy, s. p., jako správce povodí následující

s t a n o v i s k o :

a) Z hlediska zájmů daných platným Národním plánem povodí Dunaje a Plánem dílčího povodí Dyje [ustanovení § 24 až § 26 zákona č. 254/2001 Sb., o vodách a o změně některých zákonů (vodní zákon), ve znění pozdějších předpisů] je uvedený záměr možný, protože lze předpokládat, že záměrem nedojde ke zhoršení chemického stavu a ekologického stavu/potenciálu dotčených útvarů povrchových vod a chemického stavu a kvantitativního stavu útvarů podzemních vod, a že nebude znemožněno dosažení jejich dobrého stavu/potenciálu.

Toto hodnocení vychází z posouzení souladu daného záměru s výše uvedenými platnými dokumenty.

Předpokládáme, že uvedený záměr vzhledem ke svému charakteru, velikosti a dopadu nebude mít vliv na stav vodního útvaru.

b) Z hlediska dalších zájmů chráněných zákonem č. 254/2001 Sb., o vodách a o změně některých zákonů, ve znění pozdějších předpisů, souhlasíme s uvedeným záměrem.

II. Stanovisko k havarijnímu a povodňovému plánu

Havarijní plán byl vypracován na základě ustanovení § 39, odst. 2 písm. a) zákona č. 254/2001 Sb. o vodách v platném znění (vodní zákon), v rozsahu stanoveném vyhláškou č. 450/2005 Sb. ve znění vyhlášky č. 175/2011 Sb.

Povodňový plán byl vypracován na základě ustanovení § 71, odst. 4 zákona č. 254/2001 Sb. o vodách v platném znění (vodní zákon).

K předloženému povodňovému plánu máme následující:

Do povodňového plánu je třeba doplnit:

- směrodatné limity pro dosažení jednotlivých stupňů povodňové aktivity platné pro stavbu (odst. 5.1.)
- kontakty na zhotovitele stavby (odst. 6.2.)
- kontakty na správce komunikace a mostu (odst. 8)
- kontakty na osoby odpovídající za dodržování povodňového plánu stavby (odst. 9)
- kontakty na zhotovitele stavby , povodňové orgány, povodňové komise... (příloha 2)

K předloženému havarijnímu plánu máme následující:

Do havarijního plánu je třeba doplnit:

- uživatele závadných látek (úvod)
- zhotovitele stavby, termíny o zahájení, ukončení stavby (odst. 3)
- osoby odpovědné za dodržování havarijního plánu (odst. 5)

Doba platnosti tohoto stanoviska je 2 roky, nebude-li využito pro vydání platného rozhodnutí nebo opatření vodoprávního nebo jiného správního úřadu.

Ing. Jan Pešek

vedoucí útvaru správy povodí



LESY ČESKÉ REPUBLIKY, S.P., OŘ jižní Morava

Březnická 5659, Zlín 760 01, tel. +420956942311, or942@lesycr.cz, ID DS: e8jcfns



**Projekční kancelář PRIS s r.o.
Osová 20
625 00 Brno**

VÁŠ DOPIS ZN.

ČÍSLO JEDNACÍ
LCR942/014124/2022

SPISOVÁ ZNAČKA
LCR0046631/2022

DATUM
29.11.2022



VYŘIZUJE
Ing. Marková Jana

TELEFON
956 942 330

GSM
725 129 525

FAX

E-MAIL
Jana.Markova@lesycr.cz

Vyjádření správce toků k Vaší žádosti ze dne 10.11.2022 „II/431 Kloboučky, most 431-009“;

Účel: DUSP

Zdroj posouzení: PD zpracovaná 8/2022

Zpracovatel: Projekční kancelář PRIS spol. s r.o., Osová 20, 625 00 Brno

Investor: Správa a údržba silnic JMK, příspěvková organizace kraje

Výše uvedený záměr se dotýká zájmu Lesů České republiky, s. p., Oblastního ředitelství jižní Morava, pověřeným správou vodního toku **Radlovec** (IDVT 10188614, ř. km 0,110). Vodní tok má své parcelní čísla 1987/2 a 1987/3, k.ú. Kloboučky a není v zájmovém místě upraven. Vodní tok bude stavbou dotčen. Pozemky p.č. 1987/2 a 1987/3, k.ú. Kloboučky nebudou dotčeny.

Jedná se rekonstrukci stávajícího ŽB mostu. V rámci rekonstrukce bude stávající mostní konstrukce kompletně odstraněna a bude nahrazena novou mostní konstrukcí s normovou zatížitelností, chodníkovou římsou a normovým zádržným systémem. Na základě hydrotechnického výpočtu bylo rozhodnuto o rozměrech nového mostního otvoru s větší světlostí, která se zvětšila z 3,0m na 3,5 m. Současně se snížila konstrukční výška mostní konstrukce, což se výrazně zlepšuje odtokové poměry v dané lokalitě.

Správce vodního toku souhlasí s výše uvedeným záměrem.

Souhlas se záměrem je vydán za podmínek:

1. Most bude dimenzován na Q100.
2. Koryto vodního toku bude zpevněno podél křídel lomovým kamenem do betonu, pod mostem budou zpevněny lomovým kamenem bermy na obrys mostu s betonovými prahy.
3. Mostní konstrukce a úprava vodního toku související s výstavbou mostu, včetně prahů a lomového kamene do betonu, zůstane v majetku a péči investora akce.

Lesy České republiky, s.p., se sídlem Přemyslova 1106/19, Nový Hradec Králové, Hradec Králové, PSČ 500 08

Spisová značka AXII 540 vedená u rejstříkového soudu v Hradci Králové, IČ: 42196451, DIČ: CZ42196451

Lesy České republiky, s.p., jsou držitelem osvědčení o účasti v certifikaci lesů, loga PEFC (08-2101/0001) a certifikátu C-o-C.



Státní podnik Lesy České republiky, s.p., zachovává nulovou toleranci k jakémukoli nelegálnímu jednání a dodržuje maximální transparentnost, legalitu a etiku. Součástí firemní kultury státního podniku Lesy České republiky, s.p., je Criminal compliance program (viz www.lesycr.cz), který stanoví zásady a pravidla jednání zaměstnanců či jiných osob jednajících za státní podnik Lesy České republiky, s.p. (dále jen „zaměstnanec“). Každý zaměstnanec má povinnost oznámit jakékoli podezřelé či nelegální jednání. V jakémkoli případě, kdy je jednání zaměstnance v rozporu s Criminal compliance programem, nelze je považovat za jednání v rámci nebo v zájmu státního podniku Lesy České republiky, s.p. Takové jednání je možné oznámit, a to i anonymně způsoby uvedenými na webových stránkách. www.lesycr.cz

4. Realizací akce nebudou dotčena práva správce toku daná zákonem č. 254/2001 Sb., v platném znění.
5. Při realizaci stavebních prací nebudou stavební materiály, vzniklé odpady ani zemina z výkopu ukládány na březích; bude zabezpečeno, aby ani při zvýšených průtocích a srážkách nedošlo k jejich splachování do koryt vodních toků.
6. Prováděním prací nesmí dojít ke znečištění povrchových a podzemních vod ani ke zhoršení odtokových poměrů v předmětné lokalitě.
7. Používané mechanizační prostředky musí být v dobrém technickém stavu a musí být dodržována preventivní opatření k zabránění případným úkapům či únikům ropných látek. Během výstavby musí být vyloučena možnost úniků veškerých látek do vodních toků.
8. Správce vodních toků (Ing. Jana Marková, Ph.D., tel. 725 129 525) bude vyzván ke kontrole před zahájením prací ke kontrole splnění výše uvedených podmínek.

Výše uvedené vyjádření platí dva roky od jeho vydání.

S pozdravem

Ing. Richard Klement

náměstek pro vodní hospodářství a investice

Oblastní ředitelství jižní Morava

VZ

Krajský úřad Jihomoravského kraje

Odbor životního prostředí

Žerotínovo náměstí 3, 601 82 Brno

Váš dopis zn.: D/S – 2540/2022 – Ote
Ze dne: 16.10.2022
Č. j.: JMK 155612/2022
Sp. zn.: S-JMK 149654/2022 OŽP/Vlč
Vyřizuje: Ing. Dagmar Vlčková
Telefon: 541 652 325
Datum: 31.10.2022

Projekční kancelář PRIS spol. s r.o.
Osová 20
625 00 BRNO (DS)

„II/431 Kloboučky, most 431-009“ k. ú. Kloboučky, okr. Vyškov – vyjádření podle § 23 odst. 4 zákona č. 100/2001 Sb., o posuzování vlivů na životní prostředí.

Krajský úřad Jihomoravského kraje (dále jen „krajský úřad“) jako příslušný správní úřad podle § 20 písm. b) a § 22 písm. a) zákona č. 100/2001 Sb., o posuzování vlivů na životní prostředí, ve znění pozdějších předpisů (dále jen „zákon“) obdržel dne 18.10.2022 Vaši žádost o vyjádření k záměru „II/431 Kloboučky, most 431-009“ k. ú. Kloboučky, okr. Vyškov.

Stručná charakteristika záměru:

Záměrem je rekonstrukce mostu v intravilánu města Bučovice – městské části Kloboučky na silnici II/431, kterou převádí přes levostranný přítok vodního toku Kloboučka. Stávající mostní konstrukce bude kompletně odstraněna a bude nahrazena novou mostní konstrukcí.

Příčné uspořádání mostu odpovídá typu MO2k 9,5/7,0/50 a plynule navazuje na stávající silnici. Celková délka úpravy komunikace je cca 25 m. Nový most má délku přemostění kolmo 3,5 m, výšku cca 1,6 m v ose, šířka mostu je 10,1 m, šířka mezi obrubami na mostě je 7,0 m. Na mostě bude nově umístěn chodník š. 2,0 m.

Z uvedených parametrů záměru je patrné, že není naplněna dikce žádného z bodů přílohy č. 1 zákona.

Krajský úřad posoudil předloženou žádost s konstatováním, že záměr svým charakterem, umístěním a kapacitou nevyvolá závažné ovlivnění životního prostředí a veřejného zdraví, nenaplnňuje tedy definici předmětu posuzování podle § 1 odst. 2 a § 4 odst. 1 zákona,

a proto jej není nutné posuzovat dle zákona.

Toto vyjádření není rozhodnutím ve smyslu zákona č. 500/2004 Sb., o správním řízení, a nelze se proti němu odvolat. Nenahrazuje rozhodnutí, souhlasy a jiná správní opatření vydávaná ostatními správními úřady na úseku životního prostředí.

Ing. Jiří Hájek v.r.

vedoucí oddělení

posuzování vlivů na životní prostředí

Za správnost vyhotovení: Ing. Dagmar Vlčková

KRAJSKÝ ÚŘAD JIHMORAVSKÉHO KRAJE

Odbor životního prostředí

Žerotínovo náměstí 3, 601 82 Brno

Váš dopis zn.:

Ze dne:

Č. j.:

Sp. zn.:

Vyřizuje:

Telefon:

Datum:

JMK 158340/2022

S - JMK 149657/2022 OŽP/Ším

Mgr. Anna Šimová

541 651 535

03.11.2022

Správa a údržba silnic Jihomoravského kraje

příspěvková organizace kraje

Žerotínovo náměstí 449/3

602 00 Brno

Stanovisko orgánu ochrany přírody k možnosti existence významného vlivu záměru „II/431 Kloboučky, most 431-009“ na lokality soustavy Natura 2000

Krajský úřad Jihomoravského kraje, odbor životního prostředí (dále jen „orgán ochrany přírody“), příslušný podle ustanovení § 77a odst. 4 písm. o) zákona č. 114/1992 Sb., o ochraně přírody a krajiny, ve znění pozdějších předpisů (dále jen „zákon o ochraně přírody“) vyhodnotil na základě žádosti, kterou dne 18.10.2022 podala paní Ing. Jana Kovářová – zaměstnanec společnosti Projekční kancelář PRIS spol. s r. o., se sídlem Osová 20, 625 00 Brno, IČO: 46974806, zastupující na základě plné moci investora stavby Správa a údržba silnic Jihomoravského kraje, příspěvková organizace kraje, se sídlem Žerotínovo náměstí 449/3, 602 00 Brno, IČO: 70932581 (dále jen „žadatel“), možnosti vlivu záměru „II/431 Kloboučky, most 431-009“ a vydává

s t a n o v i s k o

podle § 45i odstavce 1 téhož zákona v tom smyslu, že hodnocený záměr

n e m ů ž e m í t v ý z n a m n ý v l i v

na žádnou evropsky významnou lokalitu nebo ptačí oblast soustavy Natura 2000 nacházející se v územní působnosti Krajského úřadu Jihomoravského kraje.

Předmětem hodnoceného záměru je rekonstrukce stávajícího železobetonového mostu (431-009), který se nachází v intravilánu obce Kloboučky (666394), na 19,591 km silnice II/431. Most přehrazuje Levostranný přítok vodního toku Kloboučka. V rámci rekonstrukce bude stávající mostní konstrukce, jež je ve špatném technickém stavu, kompletně odstraněna a bude nahrazena novou mostní železobetonovou konstrukcí s normovou zatížitelností, chodníkovou římskou a normovým zádržným systémem. Demolice mostu proběhne „na sucho“ – tok bude před začátkem demolice zatrubněn, aby nedošlo k jeho znečištění. Záměrem budou dotčeny parcely s č. 62/3, 512/4, 1976/2, 1972/2, 1980/1, 1987/2, 1987/3 a 1989/1 v k. ú. Kloboučky.

IČ
70888337

DIČ
CZ70888337

Telefon
541 651 535

DS
x2pbqzq

E-mail
simova.anna@jmk.cz

Internet
www.jmk.cz

Závěr orgánu ochrany přírody vychází ze skutečnosti, že hodnocený záměr má vliv pouze na místo vlastní realizace a jeho bezprostřední okolí. S ohledem na lokalizaci záměru zcela mimo území prvků soustavy Natura 2000 a jeho věcnou povahu proto nemá potenciál způsobit přímé, nepřímé či sekundární vlivy na celistvost a předměty ochrany lokalit soustavy Natura 2000.

Toto odůvodněné stanovisko se vydává postupem podle části čtvrté zákona č. 500/2004 Sb., správní řád a nejedná se o rozhodnutí ve správním řízení. Tento správní akt nenahrazuje jiná správní opatření a rozhodnutí, která se k hodnocené aktivitě vydávají podle zvláštních právních předpisů.

Mgr. Petr Mach v. r.
vedoucí oddělení ochrany přírody a krajiny

Za správnost vyhotovení: Anna Šímová

Na vědomí:

- Krajský úřad Jihomoravského kraje, odbor životního prostředí, oddělení posuzování vlivů na životní prostředí



MĚSTSKÝ ÚŘAD BUČOVICE

Odbor životního prostředí a stavebního úřadu

Váš dopis zn: 22-2550-22054
 Ze dne: 18.10.2022
 Číslo jednací: MUB/OŽP-64153/2022 lpok
 Spisová zn.: OŽP-24625/2022-lpok
 Počet listů/příloh:



mubuvp22v00mr4

DS

Vyřizuje: Ing. Lucie Pokorná
 Telefon/mobil: 517 324 450
 E-mail: pokorna@bucovice.cz

Projekční kancelář PRIS spol. s r.o.
 Osová č. p. 717/20
 625 00 Brno

Datum: 10.11.2022

VYJÁDŘENÍ K PROJEKTOVÉ DOKUMENTACI

Městský úřad v Bučovicích, Odbor životního prostředí a stavebního úřadu obdržel žádost žadatele Projekční kancelář PRIS spol. s r.o., Osová 20, 62500 Brno, IČ 46974806, pro investora stavby Správa a údržba silnic Jihomoravského kraje, p.o.k., Žerotínovo náměstí 449/3, 60200 Brno, IČ 70932581, o vyjádření k projektové dokumentaci pro akci „II/431 Kloboučky, most 431-009“, v k. ú. Kloboučky, p. č. 62/3, 512/4, 1976/2, 1972/2, 1980/1, 1987/2, 1987/3, 1989/1 KN. Zodpovědný projektant Ing. Rostislav Otevřel, projektová dokumentace 08/2022.

Jedná se o rekonstrukci stávajícího ŽB mostu. V rámci rekonstrukce bude stávající mostní konstrukce kompletně odstraněna a bude nahrazena novou mostní konstrukcí s normovou zatížitelností, chodníkovou římsou a normovým zádržným systémem. Rekonstrukce mostu bude probíhat ve dvou etapách – v první etapě bude doprava vedena po provizorně rozšířené komunikaci na levé straně. V druhé etapě se doprava povede po nově vybudované pravé části mostu. Demolice proběhne „na sucho“ – tok bude před začátkem demolice zatrubněn, aby nedošlo ke znečištění toku.

K uvedenému záměru vydává Městský úřad v Bučovicích, Odbor životního prostředí a stavebního úřadu, jako místně příslušný správní orgán následující vyjádření:

A. Vodní hospodářství

Vodoprávní úřad posoudil výše uvedený záměr z hlediska § 18 odst.1 zákona č. 254/2001 Sb., o vodách (vodní zákon), v platném znění:

Uvedený záměr je z hlediska zájmů chráněných vodním zákonem možný za těchto podmínek:

- předmětným záměrem dojde k dotčení vodního toku **přítok-Radlovec (IDVT 10188614)**, vodoprávní úřad Bučovice bude požádán o vydání **souhlasu se stavbou dle § 17 odst. 1 písm. a) vodního zákona, ke stavbám a zařízením na pozemcích, na nichž se nacházejí koryta vodních toků**, nebo na pozemcích s takovými pozemky sousedících, pokud tyto stavby a zařízení mohou ovlivnit vodní poměry, a to na **předepsaném formuláři dle přílohy č. 11 k vyhlášce č. 183/2018 Sb.**, o náležitostech rozhodnutí a dalších opatření vodoprávního úřadu a o dokladech předkládaných vodoprávnímu úřadu, **včetně nezbytných příloh**.
- k záměru bude doloženo **stanovisko správce toku Lesy ČR, s. p. a stanovisko správce Povodí Moravy, s. p., Brno**.

(Ing. Věra Veselá)



B. Ochrana zemědělského půdního fondu (ZPF)

- zákon č. 334/92 Sb., o ochraně zemědělského půdního fondu (ZPF), v platném znění

Veřejné zájmy na úseku ochrany zemědělského půdního fondu, jejichž ochrana je v působnosti MěÚ Bučovice, Odboru životního prostředí a stavebního úřadu, nejsou předmětným záměrem dotčeny.

Bez připomínek.

(Ing. Alena Černá)

C. Ochrana přírody a krajiny

- zákon č. 114/92 Sb., o ochraně přírody a krajiny, v platném znění

V případě dotčení vzrostlé zeleně (stromy, keře) bude při realizaci stavebních prací postupováno v souladu s ČSN 839061 z února 2006 - Technologie vegetačních úprav v krajině – Ochrana stromů, porostů s vegetačních ploch při stavebních pracích.

Kácení dřevin rostoucích mimo les se dle předložené projektové dokumentace nepředpokládá.

Vodní tok bude před začátkem demolice zatrubněn, aby nedošlo ke znečištění toku.

(Ing. Alena Černá)

D. Lesní hospodářství

Stavbou nejsou dotčeny pozemky určené k plnění funkcí lesa.
Bez připomínek

(Ing. Petr Spurný)

E. Odpadové hospodářství

Investor musí požádat o závazné stanovisko podle §146 odst. 3 zákona č. 541/2020 Sb., o odpadech. Tiskopis pro vydání ZS lze najít na www.bucovice.cz.

(Ing. Jana Píšťková)

F. Ochrana ovzduší

Z hlediska zákona č. 201/2012 Sb., o ochraně ovzduší bez připomínek.

(Ing. Jana Píšťková)

Ing. Petr Spurný
vedoucí odboru ŽP a SÚ



MĚSTSKÝ ÚŘAD BUČOVICE

Odbor životního prostředí a stavebního úřadu



mubuvp22v00ptn

Váš dopis zn:

Ze dne:

Číslo jednací: MUB/OŽP-73110/2022 ves

Spisová zn.: OŽP-27034/2022-ves

DS

Počet listů/příloh: 2/0

Vyřizuje: Ing. Věra Veselá

dle rozdělovníku

Telefon/mobil: 517 324 451

E-mail: vesela@bucovice.cz

Datum: 07.12.2022

ZÁVAZNÉ STANOVISKO VODOPRÁVNÍ SOUHLAS

Městský úřad Bučovice, Odbor životního prostředí a stavebního úřadu, jako vodoprávní úřad věcně příslušný podle ustanovení § 104 odst. 2 písm. c) a § 106 odst. 1 zákona č. 254/2001 Sb., o vodách a o změně některých zákonů (dále jen „vodní zákon“), ve znění pozdějších předpisů, a místně příslušný podle ustanovení § 11 zákona č. 500/2004 Sb., správní řád v platném znění (dále jen „správní řád“) ve znění pozdějších předpisů, po prověření a posouzení všech shromážděných podkladů k žádosti žadatele:

Správa a údržba silnic Jihomoravského kraje, příspěvková organizace kraje, IČ 70932581, Žerotínovo náměstí 449/3, 602 00 Brno,

I.

vydává souhlas

podle ustanovení **§ 17 odst. 1 písm. a) vodního zákona**, ke stavbám a zařízením na pozemcích, na nichž se nacházejí koryta vodních toků, nebo na pozemcích s takovými pozemky sousedících, pokud tyto stavby a zařízení mohou ovlivnit vodní poměry, a v souladu s ustanovením **§ 149 správního řádu**, ke stavbě

II/431 Kloboučky, most 431-009,

na pozemcích p. č. KN 62/3 (ostatní plocha), 512/4 (ostatní plocha), 1972/2 (ostatní plocha), 1976/2 (ostatní plocha), 1980/1 (ostatní plocha), 1987/2 (vodní plocha), 1987/3 (vodní plocha), 1989/1 (ostatní plocha) v k. ú. Kloboučky, obci Bučovice, kraj Jihomoravský, dotčený vodní tok přítok-Radlovec (IDVT 10188614), ř. km 0,110, ČHP 4-15-03-0470-0-00 – Kloboučka, vodní útvar Litava (Cézava) od toku Litenčický potok po Rakovec (DYJ0700), vodní útvar Litenčický potok po Rakovec (DYJ_0700), orientační určení polohy (souřadnice X,Y): X = 170 603; Y = 569 972.

V rámci akce dojde ke stavbě nové mostní konstrukce v původní poloze s pravostranným obousměrným chodníkem a normovým záchytným systémem v obci Bučovice, k. ú. Kloboučky. Nový most převede Q₁₀₀ bez normové rezervy



Stavbou dojde k dotčení vodního toku, který je ve správě Lesy České republiky, s. p., Oblastního ředitelství jižní Morava: DVT přítok-Radlovec (IDVT 10188614), ř. km 0,110.

Podrobnosti dle PD „II/431 Kloboučky, most 431-009“ – zpracovatel Projekční kancelář PRIS spol. s r.o., IČ 46974806, se sídlem Osová 20, 625 00 Brno, z data 08/2022.

II.

stanovuje podmínky,

podle § 17 odst. 2 vodního zákona, za kterých se souhlas vydává:

- 1) Stavba bude provedena v souladu s projektovou dokumentací „II/431 Kloboučky, most 431-009“ – zpracovatel Projekční kancelář PRIS spol. s r.o., IČ 46974806, se sídlem Osová 20, 625 00 Brno, z data 08/2022; změny technického řešení, které by mohly ovlivnit vodní poměry, musí být projednány a odsouhlaseny Odborem životního prostředí a stavebního úřadu Městského úřadu Bučovice.
- 2) Během celé stavby nesmí dojít ke zhoršení kvality povrchových a podzemních vod, a to zejména ropnými látkami, stavebním odpadem a dalšími škodlivinami ze stavebních strojů nebezpečným vodám. Dále nesmí dojít ke zhoršení odtokových poměrů v předmětné lokalitě.
- 3) Pro provádění stavby bude **zpracován havarijní a povodňový plán** (§ 39 a § 71 vodního zákona) a předložen ke schválení vodoprávnímu úřadu Bučovice. V plánech bude uveden zhotovitel stavby a termíny provádění.
- 4) Při provádění stavby budou dodrženy tyto další podmínky a povinnosti obsažené ve stanovisku **Lesy ČR, s. p. – č. j. LCR942/014124/2022 ze dne 29.11.2022, a to zejména:**
 - a) Most bude dimenzován na Q100.
 - b) Koryto vodního toku bude zpevněno podél křídel lomovým kamenem do betonu, pod mostem budou zpevněny lomovým kamenem bermy na obrys mostu s betonovými prahy.
 - c) Mostní konstrukce a úprava vodního toku související s výstavbou mostu, včetně prahů a lomového kamene do betonu, zůstane v majetku a péči investora akce.
 - d) Realizací akce nebudou dotčena práva správce toku daná zákonem č. 254/2001 Sb., v platném znění.
 - e) Při realizaci stavebních prací nebudou stavební materiály, vzniklé odpady ani zemina z výkopu ukládány na březích; bude zabezpečeno, aby ani při zvýšených průtocích a srážkách nedošlo k jejich splachování do koryt vodních toků.
 - f) Používané mechanizační prostředky musí být v dobrém technickém stavu a musí být dodržována preventivní opatření k zabránění případným úkapům či únikům ropných látek. Během výstavby musí být vyloučena možnost úniků veškerých látek do vodních toků.
 - g) Správce vodních toků bude vyzván před zahájením prací ke kontrole splnění výše uvedených podmínek.

Účastníci řízení (§ 27 odst. 1 správního řádu):

Správa a údržba silnic Jihomoravského kraje, příspěvková organizace kraje, IČ 70932581, Žerotínovo náměstí 449/3, 602 00 Brno

Odůvodnění

Podáním učiněným dne 01.12.2022 u Městského úřadu Bučovice, Odboru životního prostředí a stavebního úřadu, požádala Správa a údržba silnic Jihomoravského kraje, příspěvková organizace kraje, IČ 70932581, Žerotínovo náměstí 449/3, 602 00 Brno, v zastoupení na základě plné moci společností SHB, akciová společnost, IČ 25324365, se sídlem Masná 1493/8, 702 00 Ostrava, dále v zastoupení Projekční kancelář PRIS spol. s r.o., IČ 46974806, se sídlem Osová 20, 625 00 Brno, o vydání souhlasu dle § 17 odst. 1 písm. a) vodního zákona na akci II/431 Kloboučky, most 431-009. Uvedeným dnem začala běžet lhůta pro vydání závazného stanoviska.

Byly předloženy tyto doklady:

- žádost o souhlas dle § 17 vodního zákona ze dne 01.12.2022;
- plná moc k zastupování;
- PD „II/431 Kloboučky, most 431-009“ – zpracovatel Projekční kancelář PRIS spol. s r.o., IČ 46974806, se sídlem Osová 20, 625 00 Brno, z data 08/2022, hlavní inženýr projektu Ing. Martin Řehulka (textová část, situační výkresy);
- stanovisko správce dotčeného toku – Lesy ČR, s. p. – č. j. LCR942/014124/2022 ze dne 29.11.2022;
- stanovisko správce povodí – Povodí Moravy, s. p. – zn. PM-49524/2022/5203/VF ze dne 29.11.2022;
- MěÚ Bučovice, OŽP a SÚ – vyjádření č.j. MUB/OŽP-64153/2022 lpok ze dne 10.11.2022;
- Záborový elaborát;
- doplnění plné moci ze dne 05.12.2022.

Stručný popis

Jedná se o rekonstrukci stávajícího ŽB mostu. V rámci rekonstrukce bude stávající mostní konstrukce kompletně odstraněna a bude nahrazena novou mostní konstrukcí s normovou zatížitelností, chodníkovou římsou a normovým zádržným systémem. Na základě hydrotechnického výpočtu bylo rozhodnuto o rozměrech nového mostního otvoru s větší světlostí, která se zvětšila z 3,0 m na 3,5 m. Současně se snížila konstrukční výška mostní konstrukce, což výrazně zlepšuje odtokové poměry v dané lokalitě. Stavbou dojde ke zvětšení volné výšky mostního otvoru. Návrhová kategorie mostu - 2. kategorie. Nový most převede Q_{100} bez normové rezervy se zahlcením mostního otvoru. Navrhovaná rekonstrukce maximálně využívá dané konfigurace území. Zvětšování mostního otvoru nemá vliv na odtokové poměry v místě mostu vzhledem k velikosti koryta před/za mostem a rovinatému terénu v jeho okolí. Při vyšších průtocích dochází k rozlivu vody mimo koryto potoka, proto již na odtok nemá vliv velikost mostního otvoru. Stavba bude zabezpečena tak, aby nedošlo ke znečištění vod. Dešťová voda bude tak jako ve stávajícím stavu odváděna podélným a příčným sklonem vozovky do stávajících uličních vpustí v předpolí mostu. Výstavba mostu bude probíhat ve dvou etapách po polovinách mostu. V první etapě bude doprava vedena po provizorně rozšířené komunikaci na levé straně. V druhé etapě se doprava povede po nově vybudované pravé části mostu. Pěší využijí stávající lávku na povodňové straně mostu.

Celková délka úpravy komunikace je cca 25 m. Výškově je úprava komunikace napojena na stávající stav před a za mostem. Nový most má délku přemostění kolmo 3,5 m, výšku cca 1,6 m v ose, šířka mostu je 10,1 m, šířka mezi obrubami na mostě je 7,0 m. Most je založen hlubinně na vrtaných mikropilotách. Mikropiloty jsou vetknuty do základu, na který navazují ŽB rámová konstrukce.

Na mostě bude nově umístěn chodník š. 2,0 m vč. bezpečnostního odstupu, který bude před mostem ukončen přechodovým klínem délky 2,0 m a za mostem napojen na stávající chodník. Stávající chodník za mostem bude v rámci stavby mostu opraven.

Stavbou dojde k dotčení vodního toku, který je ve správě Lesy ČR, s. p., Oblastní ředitelství jižní Morava: vodní toku Radlovec (IDVT 10188614, ř. km 0,110). Vodní tok má své parcelní čísla 1987/2 a 1987/3, k.ú. Kloboučky a není v zájmovém místě upraven.

Vodoprávní úřad upravil podmínkami souhlasu činnost stavebníka tak, aby minimalizoval vliv výstavby na povrchové a podzemní vody. Vodoprávní úřad upravil v podmínce 1) v souladu s jakou dokumentací má být stavba provedena, a stanovil, že změny technického řešení, které by mohly ovlivnit vodní poměry, musí být opět projednány s vodoprávním úřadem. V podmínce č. 2) stanovil, že stavebník se má po dobu realizace stavby chovat tak, aby nedošlo ke zhoršení kvality povrchových a podzemních vod ani ke změně odtokových poměrů. V podmínce č. 3) stanovil povinnost předložit havarijný a povodňový plán (viz § 39 a § 71 vodního zákona) ke schválení vodoprávnímu úřadu Bučovice. Havarijný plán musí být zpracován, neboť zacházení se závadnými látkami je v tomto případě spojeno se zvýšeným nebezpečím pro povrchové vody. Dále byla uložena povinnost zpracování povodňového plánu stavby. Do podmínky č. 4) souhlasu zapracoval

požadavky správce toku (správě Lesy ČR, s. p., Oblastní ředitelství jižní Morava), protože směřují k ochraně vodních poměrů a umožnění údržby toku, viz ust. § 49 odst. 2 písm. c) vodního zákona.

Na základě předložených dokladů posoudil vodoprávní úřad navrženou stavbu v souladu s ust. § 17 odst. 6 vodního zákona a došel k závěru, že předmětnou stavbou nedojde ke zhoršení dobrého stavu, ani dobrého ekologického potenciálu dotčených útvarů povrchových vod a podzemních vod, ani nedojde ke změně fyzikálních poměrů, které by vedly ke znemožnění dodržení dobrého stavu či ekologického potenciálu dotčených útvarů povrchových a podzemních vod, proto vodoprávní úřad vyhověl žádosti a vydal souhlasné závazné stanovisko, za dodržení výše uvedených podmínek.

UPOZORNĚNÍ:

Dále vodoprávní úřad informuje žadatele, že je potřeba při realizaci stavby dodržet povinnosti stanovené zákonem, zejména:

- každý vlastník stavby a zařízení v korytě vodního toku nebo sousedící s ním, je povinen udržovat, opravovat a čistit od nánosů svůj majetek. Dále vlastník stavby zajistí, aby jeho stavba neohrožovala plynulý odchod vod, a to i v případě povodní (§ 52, § 85 vodního zákona);
- stavebník podstupuje riziko možných následků vyplývajících ze stavby v korytě vodního toku a v jeho blízkosti a je si plně vědom podmínek vodního zákona a odpovědnosti za způsobené škody při neplnění těchto povinností. Veškerá rizika možných povodňových škod nese investor, resp. vlastník stavby;

Poučení

Dle § 17 odst. 4 vodního zákona a § 149 odst. 1 správního řádu je tento souhlas vydaný ve formě závazného stanoviska **podkladem pro vydání rozhodnutí podle zvláštních právních předpisů** a není samostatným rozhodnutím. Platnost vydaného souhlasu je totožná s platností těchto rozhodnutí a prodlužuje se současně s prodloužením jejich platnosti podle zvláštních předpisů.

Udělený souhlas se netýká majetkoprávních vztahů k dotčeným pozemkům.

Proti tomuto závaznému stanovisku se nelze samostatně odvolat. Opravné prostředky lze proti němu uplatnit pouze v režimu ustanovení § 149 odst. 7, 8 a 9 správního řádu.

Ing. Věra Veselá
oprávněná úřední osoba

Rozdělovník

Spis OŽP-27034/2022-ves

Projekční kancelář PRIS spol. s r.o., Osová č. p. 717/20, 625 00 Brno 25

Na vědomí

Lesy České republiky, s. p., Přemyslova č. p. 1106/19, Nový Hradec Králové, 500 08 Hradec Králové 8

Dotčené správní orgány

MÚ Bučovice, OŽP a SÚ, Odd. stavebního úřadu – úsek silničního hospodářství – zde



MĚSTSKÝ ÚŘAD BUČOVICE

Odbor životního prostředí a stavebního úřadu



mubuvp22v00p3c

Váš dopis zn:

Ze dne:

21.11.2022

Číslo jednací:

MUB/OŽP-70308/2022 pis

Spisová zn.:

OŽP-26611/2022-pis

Počet listů/příloh: 2/0

Doporučeně/E-mailem/DS

Vyřizuje:

Ing. Jana Pištková

Telefon/mobil:

517 324 450

E-mail:

pistkova@bucovice.cz

dle rozdělovníku

Datum:

29.11.2022

ZÁVAZNÉ STANOVISKO

Městský úřad Bučovice, odbor životního prostředí a stavebního úřadu (dále i jen „správní orgán“) jako věcně a místně příslušný orgán dle § 10 a 11 zákona č. 500/2004 Sb., správní řád, ve znění pozdějších předpisů (dále jen „správní řád“) a dle ustanovení § 146 odst. 3 písm. a) zákona č. 541/2020 Sb., o odpadech, ve znění pozdějších předpisů (dále jen „zákon o odpadech“) s působností dotčeného správního orgánu podle § 4 odst. 2 zákona č. 183/2006 Sb., o územním plánování a stavebním řádu (dále jen „stavební zákon“), ve znění pozdějších předpisů na základě žádosti

Žadatele:

Správa a údržba silnic Jihomoravského kraje, p.o.k.**Žerotínovo náměstí 449/3, 60200 Brno, IČ: 70932581**

kterého zastupuje na základě

plné moci:

Projekční kancelář PRIS spol. s r.o.**Osová 717/20, 62500 Brno, IČ: 46974806**

SOUHLASÍ

v souladu s ustanovením § 149 odst. 1 správního řádu a § 4 odst. 2 stavebního zákona s povolením stavby **Demolice stávajícího mostu na silnici II/431 Kloboučky (most 431-009) na pozemcích par. č. 62/3, 512/4, 1976/2, 1972/2, 1980/1, 1987/2, 1987/3, 1989/1 k.ú. Kloboučky** z hlediska nakládání s odpady.

Pro provedení stavby se podle ustanovení § 146 odst. 4 zákona o odpadech současně stanoví tyto podmínky:

stavebník doloží zdejšímu odboru životního prostředí doklady o předání odpadů oprávněné osobě v rozsahu odpovídající průběžné evidenci o odpadech a způsobech nakládání s odpady (§ 94 odst. 1 zákona o odpadech), a dále doklady o využití / odstranění odpadů v konkrétním zařízení v rozsahu platném pro přejímku odpadů do zařízení, a to pro konkrétní množství těchto druhů odpadů, jak byla uvedena ve schválené dokumentaci, ve lhůtě **do 30 dnů od ukončení prací.**



Stavební záměr:

Demolice stávajícího mostu na silnici II/431 Kloboučky (most 431-009) na pozemcích par. č. 62/3, 512/4, 1976/2, 1972/2, 1980/1, 1987/2, 1987/3, 1989/1 k.ú. Kloboučky. Jedná se o rekonstrukci stávajícího ŽB mostu. V rámci rekonstrukce bude stávající mostní konstrukce kompletně odstraněna a bude nahrazena novou mostní konstrukcí s normovou zatížitelností, chodníkovou římsou a normovým zádržným systémem. Rekonstrukce mostu bude probíhat ve dvou etapách – v první etapě bude doprava vedena po provizorně rozšířené komunikaci na levé straně. V druhé etapě se doprava povede po nově vybudované pravé části mostu. Demolice proběhne „na sucho“ – tok bude před začátkem demolice zatrubněn, aby nedošlo ke znečištění toku.

Odůvodnění

Městský úřad Bučovice, odbor životního prostředí a stavebního úřadu, obdržel dne 21.11.2022 žádost výše uvedeného žadatele, kterého na základě plné moci zastupuje Projekční kancelář PRIS spol. s r.o., o vydání závazného stanoviska z hlediska zákona o odpadech. Jako dotčený orgán podle ustanovení § 4 odst. 2 stavebního zákona a § 146 odst. 3 písm. a) zákona o odpadech posoudil žádost a přiložené doklady uvedené níže z hlediska jejich souladu s povinnostmi vyplývajícími ze zákona o odpadech a jeho prováděcích předpisů. Správní orgán požaduje předložení dokladů o předání oprávněné osobě **ve lhůtě do 30 dnů od dokončení prací** jako správní orgán příslušný ke kontrole průběžné evidence o odpadech a způsobech nakládání s odpady dle § 94 odst. 1 zákona o odpadech a ověřování podaných hlášení o produkci a nakládání s odpady podle § 95 zákona o odpadech, kterému zákon přiznává postavení dotčeného orgánu ve stavebním řízení z hlediska nakládání s odpady, v souladu s principem prevence v oblasti životního prostředí.

V případě výše uvedené stavby dojde ke vzniku následujícího druhu odpadu:

Beton (kat. č. 170101) v množství cca 115 t, tento druh odpadu podle § 3 zákona č. 541/2020 Sb., o odpadech i podle Plánu odpadového hospodářství Jihomoravského kraje musí být materiálově využit nebo recyklován, protože § 3 zákona o odpadech stanovuje tzv. „hierarchii nakládání s odpady“, kde se klade důraz na dostupný způsob nakládání s odpady, např. **na materiálové využití, na energetické využití, na recyklaci**, což má vždy **přednost před** odstraněním odpadů **skládkováním**;

Železo a ocel (kat. č. 170405) v množství cca 2 t, tento druh odpadu podle § 3 zákona o odpadech je nutné nabídnout k recyklaci (např. do výkupny kovů či kovošrotu);

Zemina a kamení neuvedené pod č. 170503* (kat. č. 170504) v množství cca 580 t, § 2 odst. 1 zákona o odpadech uvádí, že nekontaminovaná zemina a jiný přírodní materiál vytěžený během stavební činnosti mohou být použity ve svém přirozeném stavu pro účely stavby na místě, na kterém byly vytěženy. Znamená to, že **zeminu a kamení lze použít v místě stavby např. k terénním úpravám, v tom případě nejsou zemina a kamení považovány za odpad**. Pouze s přebytky je nutné zacházet jako s odpady, tj. musejí být odevzdány podle zákona o odpadech oprávněné osobě;

Asfaltové směsi neuvedené pod číslem 170301* (kat. č. 170302) v množství cca 43 t, tento druh odpadu je nutné zneškodnit podle § 3 zákona o odpadech recyklací;

Asfaltové směsi obsahující dehet (kat. č. 170301*) v množství cca do 27 t, tento nebezpečný odpad (kategorie N) je nutné odevzdat do zařízení k tomu určenému, např. do spalovny nebezpečných odpadů.

Dokladem o předání odpadů není čestné prohlášení zhotovitele stavby, ale např. osvědčení vystavené oprávněnou osobou nebo provozovatelem koncového zařízení, jež uvádí konkrétní množství přijatého druhu odpadu (např. vážní lístek).

Podklady, kterými se správní orgán řídil, jsou projektová dokumentace „II/431 Kloboučky, most 431-009.“ Zodpovědný projektant Ing. Rostislav Otevřel, projektová dokumentace 08/2022.

Poučení účastníků

Proti závaznému stanovisku se nelze samostatně odvolat. Proti závaznému stanovisku se lze odvolat prostřednictvím odvolání proti rozhodnutí, ke kterému bylo toto závazné stanovisko vydáno, viz ustanovení § 149 správního řádu.

Správní orgán upozorňuje, že toto závazné stanovisko nenahrazuje souhlas k provozování zařízení k využívání, odstraňování, sběru nebo výkupu odpadů dle § 22 zákona o odpadech.

Ing. Jana Píšťková
oprávněná úřední osoba

Rozdělovník

Spis OŽP-26611/2022-pis
Projekční kancelář PRIS spol. s r.o., Osová č. p. 717/20, 62500 Brno 25
Odbor ŽP a SÚ - oddělení stavebního úřadu



MĚSTSKÝ ÚŘAD BUČOVICE

Odbor územního plánování, rozvoje a investic

Váš dopis zn: D/S- 2559/2022 - Kov
 Ze dne: 19.10.2022
 Číslo jednací: MUB/OÚP-64414/2022 baro
 Spisová zn.: OÚP-24618/2022-mat
 Počet listů/příloh: 1/0



mubuvp22v00mtk

Doporučeně/E-mailem/DS

Vyřizuje: Ing. Olga Bartáková
 Telefon/mobil: 517 324 425
 E-mail: bartakova@bucovice.cz

Projekční kancelář PRIS spol. s r.o.
 Osová č. p. 717/20
 625 00 Brno

Datum: 20.10.2022

SDĚLENÍ

Městský úřad Bučovice, Odbor územního plánování, rozvoje a investic, jako orgán územního plánování, příslušný podle § 6 odst. 1 písm. e) zákona č. 183/2006 sb., o územním plánování a stavebním řádu (stavební zákon), ve znění pozdějších předpisů (dále jen „stavební zákon“), obdržel žádost, kterou dne 19.10.2022 podala

**Správa a údržba silnic Jihomoravského kraje, příspěvková organizace kraje, IČ 70932581,
 Žerotínovo nám. 449/3, 602 00 Brno**

v zastoupení společnosti

SHB, akciová společnost, IČ 25324365, ul. Masná 1493/8, Moravská Ostrava, 702 00 Ostrava

v zastoupení společnosti

Projekční kancelář PRIS spol. s r.o., IČ 46974806, Osová 717/2, 625 00 Brno

o vydání závazného stanoviska podle ustanovení § 96b odst. 1 stavebního zákona k záměru:

„II/431 Kloboučky, most 431 - 009“

(dále jen „záměr“) na pozemcích parc. č. **KN 62/3** (ostatní plocha), **KN 512/4** (ostatní plocha), **KN 1972/2** (ostatní plocha), **KN 1976/2** (ostatní plocha), **KN 1980/1** (ostatní plocha), **KN 1987/2** (vodní plocha), **KN 1987/3** (vodní plocha), **KN 1989/1** (ostatní plocha) v katastrálním území **Kloboučky**.

Městský úřad Bučovice, Odbor územního plánování, rozvoje a investic přezkoumal podle § 96b odst. 3 stavebního zákona výše uvedený záměr a sděluje, že závazné stanovisko orgánu územního plánování **se nevydává, nejedná se o změnu v území nebo jeho prostorového uspořádání.**

Ing. Kateřina Trtílková
 vedoucí odboru

Za správnost vyhotovení: Ing. Olga Bartáková



KRAJSKÝ ÚŘAD JIHOMORAVSKÉHO KRAJE

Odbor dopravy

Žerotínovo náměstí 3, 601 82 Brno

Váš dopis zn.: D/S- 3030/2022 - Kov
 Ze dne: 29.11. 2022
 Č. j.: JMK 173859/2022
 Sp. zn.: S-JMK 172037/2022 OD
 Vyřizuje: Mgr. Mudrych
 Telefon: 541651436
 Počet listů: 1
 Počet příloh/listů: 1/1
 Datum: 7.12. 2022

Projekční kancelář PRIS spol. s r.o.
 Osová 20
 625 00 Brno
 IČO: 46974806
 (do DS)

Vyjádření k projektové dokumentaci pro vydání společného územního rozhodnutí a stavebního povolení na akci „II/431 Kloboučky, most 431-009“ z hlediska linkové osobní dopravy vystavené na jméno investora stavby

Krajský úřad Jihomoravského kraje, odbor dopravy, obdržel dne 30.11. 2022 žádost Vaší společnosti o stanovisko k projektové dokumentaci pro vydání společného územního rozhodnutí a stavebního povolení na akci „II/431 Kloboučky, most 431-009“ vystavené na jméno investora stavby.

K Vaší žádosti sdělujeme, že na jejím základě vydáváme vyjádření Krajského úřadu Jihomoravského kraje, odboru dopravy, jako dopravního úřadu pro linkovou osobní dopravu dle ust. § 34 odst. 1 zákona č. 111/1994 Sb., o silniční dopravě, ve znění pozdějších předpisů, k projektové dokumentaci pro vydání společného územního rozhodnutí a stavebního povolení na akci „II/431 Kloboučky, most 431-009“ č.j. JMK 173842/2022 ze dne 7.12. 2022, které je přílohou tohoto dopisu. Toto vyjádření je vystaveno na investora akce, kterým je Správa a údržba silnic Jihomoravského kraje, příspěvková organizace kraje.

S pozdravem

Mgr. Pavel Mudrych
 referent oddělení veřejné osobní dopravy
 odboru dopravy

Příloha:

- vyjádření dopravního úřadu k projektové dokumentaci pro vydání společného územního rozhodnutí a stavebního povolení na akci „II/431 Kloboučky, most 431-009“ z hlediska linkové osobní dopravy č.j. JMK 173842/2022 ze dne 7.12. 2022, které je vystaveno na investora akce, kterým je Správa a údržba silnic Jihomoravského kraje, příspěvková organizace kraje

Na vědomí (i s přílohou):

Správa a údržba silnic Jihomoravského kraje, oblast Střed, IČO: 70932581 (do DS)

KORDIS JMK, a.s., IČO: 26298465 (do DS)

Elektronický podpis - 7.12.2022

Certifikát autora podpisu :

Jméno : Mgr. Pavel Mudrych
 Vydal : ICA Qualified 2 CA/RSA 02/2016
 Platnost do : 28.6.2023 14:15:49-000 +02:00

IČ
708 88 337

DIČ
CZ70888337

Telefon
541 651 111

DS
x2pbqzq

E-mail
posta@kr-jihomoravsky.cz

Internet
www.kr-jihomoravsky.cz

KRAJSKÝ ÚŘAD JIHMORAVSKÉHO KRAJE

Odbor dopravy

Žerotínovo náměstí 3, 601 82 Brno

Váš dopis zn.:

Ze dne:

Č. j.:

JMK 173842/2022

Sp. zn.:

S-JMK 172037/2022 OD

Vyřizuje:

Mgr. Mudrych

Telefon:

541651436

Počet listů:

1

Počet příloh/listů:

0/0

Datum:

7.12. 2022

Správa a údržba silnic Jihomoravského kraje,
příspěvková organizace kraje
Žerotínovo náměstí 449/3
602 00 Brno

Vyjádření k projektové dokumentaci pro vydání společného územního rozhodnutí a stavebního povolení na akci „II/431 Kloboučky, most 431-009“ z hlediska linkové osobní dopravy

Krajský úřad Jihomoravského kraje, odbor dopravy, vydává na jméno investora stavby vyjádření k projektové dokumentaci pro vydání společného územního rozhodnutí a stavebního povolení na akci „II/431 Kloboučky, most 431-009“ z hlediska linkové osobní dopravy.

Krajský úřad Jihomoravského kraje, odbor dopravy, jako dopravní úřad pro linkovou osobní dopravu dle ust. § 34 odst. 1 zákona č. 111/1994 Sb., o silniční dopravě, ve znění pozdějších předpisů (dále jen „dopravní úřad“), sděluje následující vyjádření k projektové dokumentaci pro vydání společného územního rozhodnutí a stavebního povolení na akci „II/431 Kloboučky, most 431-009“ z hlediska linkové osobní dopravy.

Předmětem řešení předložené projektové dokumentace je přestavba mostu ev.č. 431 – 009 ležícího na silnici II/431 na území města Bučovice v jejich místní části Kloboučky (jedná se o silnici spojující město Bučovice s městem Ždánice a celým Kyjovskem). Po silnici II/431 v místě rekonstruovaného mostu jsou vedeny spoje dvou linek veřejné linkové osobní dopravy vnitrostátní, které jsou obě provozovány jako jedna linka IDS JMK 642 Bučovice – Ždánice – Lovčice – Bukovany – Kyjov.

Dopravní úřad k navrženému vedení dopravy po dobu trvání stavby sděluje, že s ním souhlasí (částečně vedení dopravy po části rekonstruovaného mostu, částečně vedení dopravy po provizorní komunikaci) a upozorňuje, že úsekem silnice II/431 s omezením provozu musí být po celou dobu trvání stavby povolen a musí být technicky možný průjezd všech autobusů linkové osobní dopravy do délky 13 m, a to i nízkopodlažních. Dopravní úřad upozorňuje, že vzhledem ke skutečnosti, že za případně úplně uzavřený most na silnici II/431 neexistuje pro autobusy linkové osobní dopravy mezi městem Bučovice, jejich místní částí Kloboučky a městem Ždánice žádná přijatelně dlouhá objízdná trasa, nemohl by dopravní úřad s jeho případnou úplnou uzavírkou i pro autobusy linkové osobní dopravy souhlasit (pokud by tedy nebyly autobusy linkové osobní dopravy vedeny po provizorní souběžné komunikaci).

K technickému řešení stavby nemá dopravní úřad žádné připomínky.

Dopravní úřad nemá k předložené projektové dokumentaci jiné než zde uvedené připomínky.

S pozdravem

Mgr. Pavel Mudrych
referent oddělení veřejné osobní dopravy
odboru dopravy

Sekce majetková Ministerstva obrany
odbor ochrany územních zájmů a státního odborného dozoru
 Tychonova 1, Praha 6, PSČ 160 01, datová schránka hjyaavk

Čj. MO 527240/2022-1322
 Sp.zn. 143988/2022-1322-OÚZ-BR

Brno 6. prosince 2022

PRIS projekční kancelář spol. s r.o.
 IČ 46974806
 Osová 20
 625 00 Brno

Závazné stanovisko pro společné územní a stavební řízení
II/431 Kloboučky, most 431-009, k.ú. Kloboučky
 K čj. D/S- 2558/2022 - Kov

Odbor ochrany územních zájmů a státního odborného dozoru, Sekce majetková, **Ministerstvo obrany**, v souladu se zmocněním v § 175 odst. 1 zákona č. 183/2006 Sb., o územním plánování a stavebním řádu (stavební zákon), ve znění pozdějších předpisů (dále jen „stavební zákon“), ve smyslu zákona č. 222/1999 Sb., o zajišťování obrany České republiky, ve znění pozdějších předpisů (dále jen „zákon o zajišťování obrany ČR“), a v souladu s Rozkazem ministra obrany č. 39/2011 - Zabezpečení výkonu působnosti MO ve věcech územního plánování a stavebního řádu, v platném znění, **vydává** ve smyslu § 4 odst. 2 písm. a) stavebního zákona pro potřeby vedeného řízení

souhlasné závazné stanovisko

k záměru rekonstrukce stávajícího ŽB mostu 431-009 v k.ú. Kloboučky tak, jak byl doložen v písemné a grafické dokumentaci.

Odůvodnění:

Ministerstvo obrany v souladu se zmocněním v § 175 odst. 1 stavebního zákona, dle § 161 téhož zákona a zákona o zajišťování obrany ČR provedlo po obdržení vaší žádosti o vydání závazného stanoviska dotčeného orgánu vyhodnocení předloženého záměru, prověřilo evidenci technické infrastruktury v jeho vlastnictví. Odbor ochrany územních zájmů a státního odborného dozoru SM MO neeviduje inženýrské sítě a podzemní telekomunikační vedení, které by byly s daným stavebním záměrem v kolizi.

Daný stavební záměr je lokalizován v územích vymezených Ministerstvem obrany v souladu s § 175 stavebního zákona u stavebních úřadů. Tato vymezená území Ministerstva obrany jsou shodná s údaji o území poskytovanými Ministerstvem obrany pro ÚAP a jejich součástí jsou podrobné specifikace podmínek ve vymezeném území Ministerstva obrany a zákonná určení. Po posouzení stavebního záměru odbornými složkami Ministerstvo obrany konstatuje, že předložený stavební záměr není v rozporu se zájmy Ministerstva obrany a nekoliduje s ochranou zájmů Ministerstva obrany (viz ÚAP - jev 102a, 119).

Realizace stavebního záměru provedená v souladu s předloženou projektovou dokumentací neohrozí naplnění veřejného zájmu na zajištění obrany a bezpečnosti státu.

Toto závazné stanovisko Ministerstva obrany je platné 2 roky a musí být vyžádáno znovu, nebude-li během této doby stavba zahájena nebo dojde-li ke změnám v umístění, výšce nebo rozsahu stavby.

Kontaktní osoba: Ing. Eva Ustohalová, tel. 973 445 707

Ing. Eva Ustohalová
ministerský rada
oddělení ochrany územních zájmů

V další korespondenci, týkající se výše uvedené věci, uvádějte odkaz na sp. zn.: 143988/2022-1322-OÚZ-BR tohoto závazného stanoviska Ministerstva obrany.

Adresa pro doručování:

Ministerstvo obrany,
Sekce majetková,
odbor ochrany územních zájmů a státního odborného dozoru,
oddělení ochrany územních zájmů
pracoviště OÚZ Brno
Svatoplukova 2687/84, 662 10 Brno
IČO: 60162694



Pomáhat a chránit

KRAJSKÉ ŘEDITELSTVÍ POLICIE JIHOMORAVSKÉHO KRAJE

Územní odbor Vyškov
Dopravní inspektorát

Č. j. KRPB-219254-4/ČJ-2022-061206-POK

Vyškov 23. listopadu 2022

Počet stran: 2

Přílohy: 1/3Projekční kancelář PRIS spol. s r.o.
Osová 717/20
625 00 Brno, Starý Lískovec**Vyjádření ke stavbě: II/431 Kloboučky, most 431-009**

Policie České republiky, Krajské ředitelství Jihomoravského kraje, Územní odbor Vyškov, Dopravní inspektorát Vyškov, jako orgán státní správy ve věcech bezpečnosti a plynulosti provozu na pozemních komunikacích ve smyslu ust. § 2 zákona č. 273/2008 Sb., o Policii České republiky; ve smyslu ust. § 1 zákona č. 12/1997 Sb., o bezpečnosti a plynulosti silničního provozu, ve znění pozdějších předpisů, s odkazem na ustanovení § 124 odst. 11 písm. e) zákona č. 361/2000 Sb., o provozu na pozemních komunikacích a o změnách některých zákonů, v platném znění a ve věci pozemních komunikací ve smyslu ust. § 16 odst. 2 zákona č. 13/1997 Sb., o pozemních komunikacích, ve znění pozdějších předpisů vydává k projektové dokumentaci následující stanovisko na základě žádosti ze dne 18. 10. 2022 a doplněné 16. 11. 2022, 22. 11. 2022.

Místo stavby: LS km 19,591 silnice II/431 KÚ Kloboučky - pozemky dotčené stavbou – parcela č.: 62/3, 512/4, 11972/2, 976/2, 1980/1, 1987/2, 1987/3 a 1989/1.

Údaje o stavebníkovi: Správa a údržba silnic Jihomoravského kraje, příspěvková organizace kraje, Brno 2

Policie České republiky, Dopravní inspektorát Vyškov v kontextu ustanovení **§ 16 odst. 2 zákona č. 13/1997 Sb.** o pozemních komunikacích, ve znění jeho pozdějších změn a doplnění,

SOUHLASÍ

s vydáním územního rozhodnutí, stavebního povolení a následnou realizací stavby dle přiložené projektové dokumentace, která je nedílnou součástí tohoto stanoviska, při splnění následujících podmínek:

Brněnská 7a
682 01 Vyškov

www.policie.cz

Tel.: 974 639 253
E-mail: epodatelna.policie@pcr.cz
ID DS: jydaí6g

- stavební úpravy a jejich provedení musí být v souladu s platnými stavebně-technickými normami a předpisy,
- po celou dobu provádění výkopových prací musí být zajištěna bezpečnost chodců,
- užití přechodného dopravního značení bude předem projednáno a odsouhlaseno Dopravním inspektorátem ve Vyškově.
- **Z důvodu prověření rozhledových poměrů je nutné instalovat alespoň jedno dopravní zrcadlo dle přílohy č.1.**

Policie ČR dále v kontextu § 77 zák. č. 361/2000 Sb. souhlasí s návrhem dopravního značení dle předložené dokumentace.

Policie České republiky, jakožto dotčený orgán vydávající stanovisko, s předloženým návrhem souhlasí, neboť odpovídá obecným požadavkům na bezpečnost a plynulost provozu na pozemních komunikacích.

Toto stanovisko platí jen pro dokumentaci předloženou na Dopravní inspektorát ve Vyškově a pro rozsah akce v ní uvedený s tím, že se vyjadřujeme pouze ve vztahu k bezpečnosti a plynulosti provozu na pozemních komunikacích v rámci dotčeného dopravního prostoru a veřejného prostranství v kontextu ustanovení § 1 zákona č. 12/1997 Sb. o bezpečnosti a plynulosti provozu na pozemních komunikacích, ve znění jeho pozdějších úprav a doplnění.

Naše souhlasné stanovisko neopravňuje k realizaci Vámi požadovaného projektu, ale slouží pouze jako podklad pro následné vydání povolení v dané věci příslušným silničním správním úřadem. Toto stanovisko lze následně užít u příslušného stavebního úřadu pro stavební realizaci věci samé, pokud je toto stavebním zákonem vyžadováno.

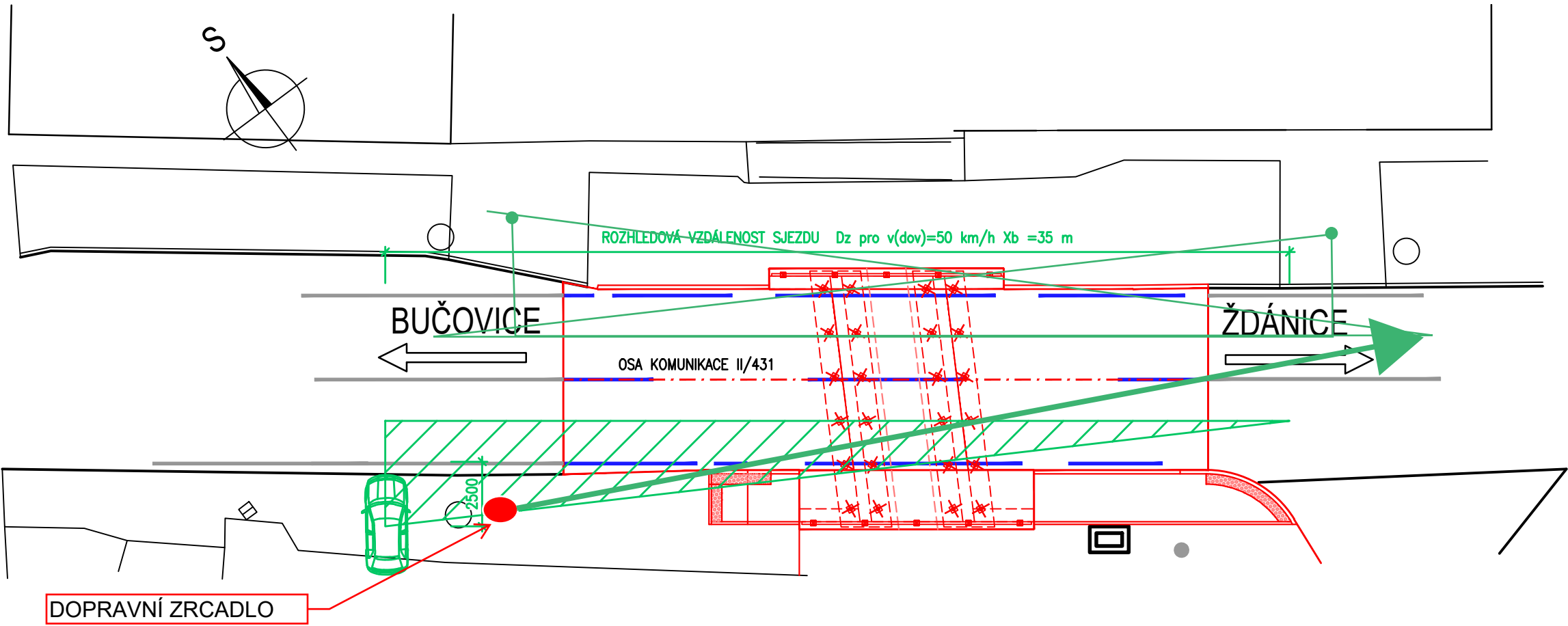
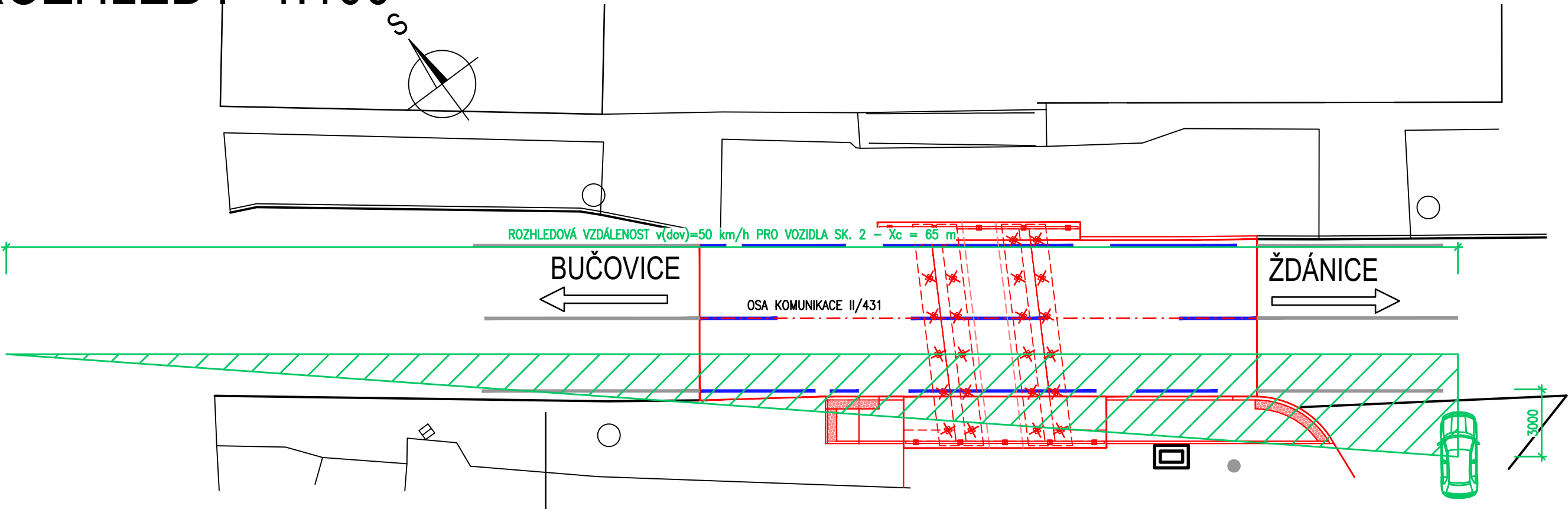
Zpracoval:

por. Ing. Bc. Jaroslav Pokluda

tel.: 702 162 028

npor. Libor Kohoutek, DiS.
Vedoucí DI Vyškov

ROZHLEDY 1:100



**KRAJSKÁ HYGIENICKÁ STANICE
JIHOMORAVSKÉHO KRAJE SE SÍDLEM V BRNĚ
JEŘÁBKOVA 4, 602 00 BRNO**

Číslo jednací: KHSJM 61407/2022/VY/HOK
Spisová značka: S-KHSJM 61407/2022

Datovou zprávou.

Vyřizuje: Stanislava Růžicková
Telefon: 516 777 520
E-mail: stanislava.ruzickova@khsbrno.cz

Projekční kancelář PRIS spol. s r.o.
Osová 20
625 00 Brno
IDS: 64uu6mg

Ve Vyškově dne 29. listopadu 2022

**ZÁVAZNÉ STANOVISKO KE SPOLEČNÉMU ÚZEMNÍMU
A STAVEBNÍMU ŘÍZENÍ NA AKCI „II/431 KLOBOUČKY, MOST 431-
009“ PARC.Č. 62/3, 512/4, 11972/2, 976/2, 1980/1, 1987/2, 1987/3 a 1989/1 K.Ú.
KLOBOUČKY**

Krajská hygienická stanice Jihomoravského kraje se sídlem v Brně (dále jen „KHS JmK“) jako dotčený správní úřad místně a věcně příslušný podle § 82 odst. 1 a odst. 2 písm. i) zákona č. 258/2000 Sb., o ochraně veřejného zdraví a o změně některých souvisejících zákonů, ve znění pozdějších předpisů (dále jen „zákon č. 258/2000 Sb.“), podle § 77 zákona č. 258/2000 Sb. a § 4 odst. 2 písm. a) zákona č. 183/2006 Sb., o územním plánování a stavebním řádu (stavební zákon), ve znění pozdějších předpisů (dále jen „stavební zákon“), **vydává** v souladu s § 149 odst. 1 a 2 zákona č. 500/2004 Sb., správní řád, ve znění pozdějších předpisů, na základě žádosti o vydání závazného stanoviska ke společnému územnímu a stavebnímu řízení na akci „**II/431 Kloboučky, most 431-009“ parc.č. 62/3, 512/4, 11972/2, 976/2, 1980/1, 1987/2, 1987/3 a 1989/1 k.ú. Kloboučky**, podané dne 18.10. 2022 společností Projekční kancelář PRIS spol. s r.o., se sídlem Osová 20, 625 00 Brno, zastupující na základě plné moci ze dne 1.6. 2022 stavebníka Správu a údržbu silnic Jihomoravského kraje, příspěvkovou organizaci kraje, se sídlem Žerotínovo náměstí 449/3, 602 00 Brno (dále jen „žadatel“), **toto**

závazné stanovisko:

po zhodnocení souladu předložených podkladů s požadavky předpisů v oblasti ochrany veřejného zdraví, KHS JmK s umístěním a provedením stavebního záměru „**II/431 Kloboučky, most 431-009“: parc.č. 62/3, 512/4, 11972/2, 976/2, 1980/1, 1987/2, 1987/3 a 1989/1 k.ú. Kloboučky**

souhlasí.

Odůvodnění:

Předložená dokumentace záměru, vypracovaná v srpnu 2022 společností SHB, akciová společnost, se sídlem Masná 1493/8, 702 00 Ostrava, č. zakázky 22054, řeší stavbu nové mostní konstrukce v původní poloze s pravostranným obousměrným chodníkem a záchytným systémem.

Na mostě bude nově umístěn chodník š. 2,0 m včetně bezpečnostního odstupu, který bude před mostem ukončen přechodovým klínem délky 2,0 m a za mostem napojen na stávající chodník. Stávající chodník za mostem bude v rámci stavby mostu opraven. Nový most má délku přemostění kolmo 3,5 m, výšku cca 1,6 m v ose, šířka mostu je 10,1 m, šířka mezi obrubami na mostě je 7,0 m.

Navrženou stavbou nedojde následně k hodnotitelné změně ekvivalentních hladin akustického tlaku dle nařízení vlády č. 272/2011 Sb., o ochraně zdraví před nepříznivými účinky hluku a vibrací ve znění pozdějších předpisů.

Na základě uvedených skutečností a po zhodnocení zdravotních rizik lze konstatovat, že předložená projektová dokumentace je v souladu s požadavky zákona č. 258/2000 Sb., o ochraně veřejného zdraví a o změně některých souvisejících zákonů, ve znění pozdějších předpisů, proto bylo možno vydat souhlasné závazné stanovisko k předložené žádosti.

(Podepsáno elektronicky.)

RNDr. Danuše Křížová
vedoucí oddělení
hygieny obecné a komunální
územního pracoviště Blansko a Vyškov

Rozdělovník

1. Adresát
2. KHS JmK - spis



MĚSTO BUČOVICE

Městský úřad Bučovice - Odbor územního plánování, rozvoje a investic

Váš dopis zn: D/S- 2537/2022- Ote
Ze dne: 18.10.2022
Číslo jednací: MUB/OÚP-64151/2022 posj
Spisová zn.: OÚP-1594/2022-mat
Počet listů/příloh: 2/1



Doporučeně/E-mailem/DS

Vyřizuje: Ing. Jiří Pospíšil
Telefon/mobil: 517 324 425
E-mail: pospisil@bucovice.cz

Projekční kancelář PRIS spol. s r.o.
Osová č. p. 717/20
625 00 Brno

Datum: 26.10.2022

VYJÁDŘENÍ

MĚSTO BUČOVICE – odbor územního plánování, rozvoje a investic Městského úřadu Bučovice, jako zástupce města Bučovice ve věci tohoto vyjádření na žádost, kterou dne 18.10.2022 podala:

Ing. Jana Kovářová za společnost PRIS spol. s r.o., Osová 717/20, 625 00 Brno, zastupující stavebníka: SÚS JMK, p.o.k., Žerotínovo náměstí 449/3, 602 00 Brno

(dále jen žadatel)

ve věci:

Žádost o vyjádření k projektové dokumentaci pro územní řízení a stavební povolení s názvem:
„II/431 Kloboučky, most 431-009“

s d ě l u j e,

že:

Souhlasí se záměrem žadatele: „II/431 Kloboučky, most 431-009“, dle předložené projektové dokumentace vypracované Ing. Rostislavem Otevřelem v srpnu 2022 za předpokladu splnění níže uvedených podmínek:

Podmínky, za kterých je vydáno souhlasné vyjádření:

V případě potřeby využití pozemků ve vlastnictví města Bučovice vyzve stavebník písemně před započítáním prací zástupce Odboru územního plánování, rozvoje a investic k předání staveniště, po ukončení prací budou veškeré dotčené pozemky uvedeny do původního bezvadného stavu a bude stavebníkem písemně vyzván zástupce Odboru územního plánování, rozvoje a investic ke kontrole stavu dotčených pozemků. Po dobu provádění prací bude zodpovídat stavebník za stav a provozuschopnost těchto ploch.

Po dokončení prací předá stavebník pozemky v bezvadném stavu zástupci města (Odbor územního plánování, rozvoje a investic), o tomto aktu bude pořízen předávací protokol, který bude nedílnou součástí dokladové části při kolaudaci nebo při oznámení ukončení stavby stavebnímu úřadu.

Vlastní práce budou prováděny tak, aby stavebník neomezoval vlastníky okolních nemovitostí na dobu delší než nezbytně nutnou (přístup k nemovitostem a užívání veřejných prostranství).

Dále bude stavebník garantovat bezvadný stav těchto ploch po dobu 60 měsíců od předání zástupci města Bučovice.



Obecné podmínky v rámci provádění zemních prací:

- Zemní práce v nezpevněné ploše – materiálem pro zához výkopu bude zemina z výkopku hutněná po vrstvách bez příměsí suti a jiných materiálů, konečná vrstva v tl. 100 mm bude humusovitá a osetá trávou.
- Zemní práce ve zpevněných plochách – materiál pro zához bude nesoudržný (drcené kamenivo), dobře hutnitelný, hutněný po vrstvách s mírou hutnění 0,85, materiál pro zapravení povrchu rýhy bude totožný se stávajícím povrchem.

Provedený postup bude doložen fotodokumentací provedených vrstev.

Stavebník je povinen uzavřít v případě stavby na pozemku města Bučovice Smlouvu o budoucí smlouvě o zřízení věcného břemene s městem Bučovice, a to nejpozději do jednoho týdne od předložení návrhu smlouvy schváleného Radou města Bučovice.

Nedojde-li k podpisu Smlouvy o budoucí smlouvě o zřízení věcného břemene z důvodů na straně stavebníka, pozbývá tento souhlas platnosti.

Před zahájením prací si stavebník zajistí na vlastní náklady vytýčení kabelu veřejného osvětlení zástupcem Technických služeb města Bučovice (kontaktní osoba: Ing. Klimeš – ředitel TS, 731 516 478). Pokud dojde k obnažení inženýrských sítí ve správě města, je stavebník povinen přizvat kontaktní osobu k odsouhlasení uložení vedení před záhozem zeminou.

Dále souhlasíme se zvláštním užíváním v souladu s ust. § 24 odst. 2 a ust. § 25 odst. 1 zákona č. 13/1997 Sb., o pozemních komunikacích, ve znění pozdějších předpisů (dále jen zákon o pozemních komunikacích) dotčené místní komunikace (chodníku) na pozemku parc. č. 1976/2 v k.ú. Kloboučky ve vlastnictví města Bučovice, pro:

- umístování, skládání a nakládání věcí nebo materiálů nesloužících k údržbě nebo opravám komunikace (zařízení stavenišť, skládka stavebních hmot nebo paliva apod.) dle ust. § 25 odst. 6 písm. c) bod 2 zákona o pozemních komunikacích,
- provádění stavebních prací (týká se veškerých stavebních prací) dle ust. § 25 odst. 6 písm. c) bod 3 zákona o pozemních komunikacích.

Souhlas bude sloužit silničnímu správnímu úřadu jako podklad pro vydání povolení zvláštního užívání předmětné pozemní komunikace.

Poučení:

Toto vyjádření nenahrazuje rozhodnutí ani opatření jiných správních orgánů podle zvláštních předpisů.

S pozdravem

Ing. Jiří Pospíšil
referent odboru

Příloha: Koordinační situace.



MĚSTSKÝ ÚŘAD BUČOVICE

Odbor životního prostředí a stavebního úřadu

Oddělení stavebního úřadu, Úsek silničního hospodářství

Váš dopis zn: VITBUCVD_96103
Ze dne:
Číslo jednací: MUB/OSÚ-71153/2022 ben Doporučeně/DS
Spisová zn.: OSÚ-26614/2022-ben
Počet listů/příloh: 1/0

dle rozdělovníku

Vyřizuje: Ing. Pavel Benda
Telefon/mobil: 517 324 436
E-mail: benda@bucovice.cz

Datum: 24.11.2022

VYJÁDŘENÍ

Městský úřad Bučovice, Odbor životního prostředí a stavebního úřadu, Oddělení stavebního úřadu, Úsek silničního hospodářství obdržel dne 19.10.2022 žádost evidovanou pod č. MUB/OSÚ-64415/2022, kterou podala

Projekční kancelář PRIS spol. s r.o., IČ 46974806, Osová 717, 625 00 Brno

(dále jen „žadatel“) o vyjádření k projektové dokumentaci pro územní a stavební řízení na stavbu

„II/431 Kloboučky, most 431-009“

(dále jen „stavba“) na pozemcích v k.ú. Kloboučky.

K žádosti byla připojena Průvodní zpráva, , Souhrnná technická zpráva, Příčný řez, Situační výkres širších vztahů, Dopravně inženýrská opatření, výše uvedeného záměru zpracovaná společností PRIS s.r.o., Osová 20, 625 00 Brno, vypracoval a zodpovědný projektant Ing. Rostislav Otevřel, vedoucí projektant Ing. Martin Řehulka, stupeň DUSP z 08/2022.

Městský úřad Bučovice, Odbor životního prostředí a stavebního úřadu, Oddělení stavebního úřadu, Úsek silničního hospodářství, pověřený výkonem působností silničního správního úřadu a speciálního stavebního úřadu podle ust. § 40 odst. 4 písm. a) zákona č. 13/1997 Sb., o pozemních komunikacích, ve znění pozdějších předpisů (dále jen „zákon o pozemních komunikacích“) ve věcech silnic II. a III. třídy a veřejně přístupných účelových komunikací s výjimkou věcí, o kterých rozhoduje Ministerstvo dopravy nebo krajský úřad, a působnosti speciálního stavebního úřadu ve věcech místních komunikací, s ust. § 154 zákona č. 500/2004 Sb., správní řád, ve znění pozdějších předpisů (dále jen „správní řád“)

sděluje,

Městský úřad Bučovice
Jiráskova 502
685 01 Bučovice



E-mail posta@bucovice.cz
ID DS td3be8p
Telefon 517 324 411

- Městský úřad Bučovice, Odbor životního prostředí a stavebního úřadu, Oddělení stavebního úřadu, Úsek silničního hospodářství bude speciálním stavebním úřadem (územní a stavební řízení) pro uvedenou stavbu a silničním správním úřadem příslušným ve věcech silnice ev.č. II/431.
- Dle doloženého výčtu dotčených pozemků a inženýrských sítí je zřejmé že dojde k dotčení práv třetích osob, proto je třeba podat žádost, která bude obsahovat povolení odstranění stavby předmětného mostu (podle ust. § 128 stavebního zákona) s následnou stavební úpravou dotčené pozemní komunikace a souvisejících přilehlých objektů. Žádost bude doložená odpovídající projektovou dokumentací, která bude vyhotovena v souladu s vyhláškou č. 146/2008 Sb., o rozsahu a obsahu projektové dokumentace dopravních staveb a vypracována oprávněnou osobou.
- Při realizaci výše uvedeného záměru musí žadatel postupovat dle zákona o pozemních komunikacích a podle stavebního zákona v souladu s jejich prováděcími předpisy, při dodržení příslušných Českých technických norem (v platném znění) stanovených v příloze č. 1 vyhlášky č. 104/1997 Sb., kterou se provádí zákon o pozemních komunikacích, ve znění pozdějších předpisů a dle navazujících TP.
- Pokud v rámci stavby bude nutné z opodstatněných důvodů (svažitost terénu/náročnost výstavby/prostorové uspořádání/požadavky dotčených orgánů) požádat speciální stavební úřad o povolení výjimky podle ust. § 169 odst. 4 stavebního zákona z technických požadavků zabezpečujících bezbariérové užívání stavby v souladu s ust. § 14 vyhlášky č. 398/2009 Sb., o obecně technických požadavcích zabezpečujících bezbariérové užívání staveb, ve věci např. podélného sklonu/příčného sklonu/šířkové uspořádání apod., je třeba učinit před podáním žádosti o vydání rozhodnutí či jiného opatření ve smyslu stavebního zákona vydaného na uvedenou stavbu.
- Dle projektové dokumentace dojde při realizaci stavebních prací k uzavírce pozemní komunikace, proto je nutné v dostatečném předstihu požádat v souladu s ust. § 24 zákona o pozemních komunikacích o povolení uzavírky a stanovení přechodné úpravy provozu příslušný správní orgán.
- Případné dotazy k tomuto vyjádření můžete zkontaktovat na úseku silničního hospodářství, budova Městského úřadu Bučovice v úřední dny, tj. pondělí a středa od 8:00 hod. do 17:00, také je možné dohodnout jiný termín mimo úřední dny telefonicky/mailem.
- Příslušné formuláře žádostí najdete na internetových stránkách Městského úřadu Bučovice, odboru dopravy v sekci silničního správního úřadu / speciálního stavebního úřadu. Formuláře žádostí si můžete rovněž vyzvednout osobně na úseku silničního hospodářství a zkontaktovat ve výše uvedených termínech.
- Toto vyjádření nenahrazuje povolení ke stavbě, ani souhlas a není rozhodnutím dle správního řádu, a proto se proti němu nelze odvolat.

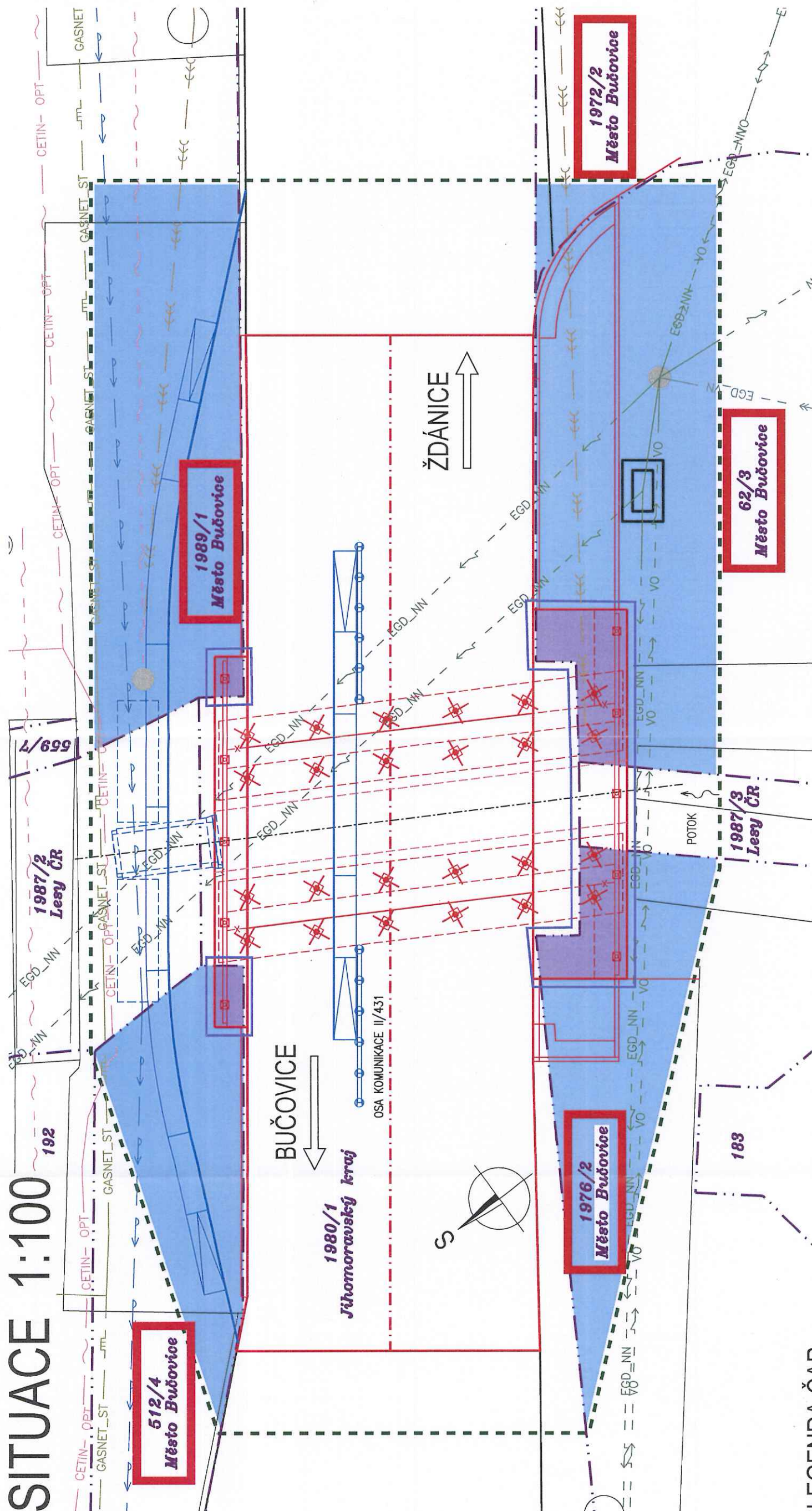
Ing. Pavel Benda v.r.

oprávněná úřední osoba

za správnost vyhotovení: Ing. Pavel Benda

Obdrží:

Projekční kancelář PRIS spol. s r.o., IDDS: 64uu6mg



II/Kloboučky, most 431-009

Město Bučovice jako majitel pozemku p.č. 62/3, 512/4, 1972/2, 1976/2 a 1989/1 v KÚ Kloboučky [666394] souhlasí dle §184a zákona č. 183/2006 Sb.:

DLE VYABRENI' C. J. MUB/OUP - 64 151/2022 pos, ZE MUE 26.10.2022






- s předloženým stavebním záměrem
- s dočasným přeložením sloupu veřejného rozhlasu
- s dočasným zábořem pozemků p.č. 62/3, 512/4, 1972/2, 1976/2 a 1989/1 dle záborového elaborátu
- s trvalým zábořem pozemků p.č. 62/3, 512/4, 1976/2 a 1989/1 dle záborového elaborátu
- s dopravně inženýrským opatřením během stavby

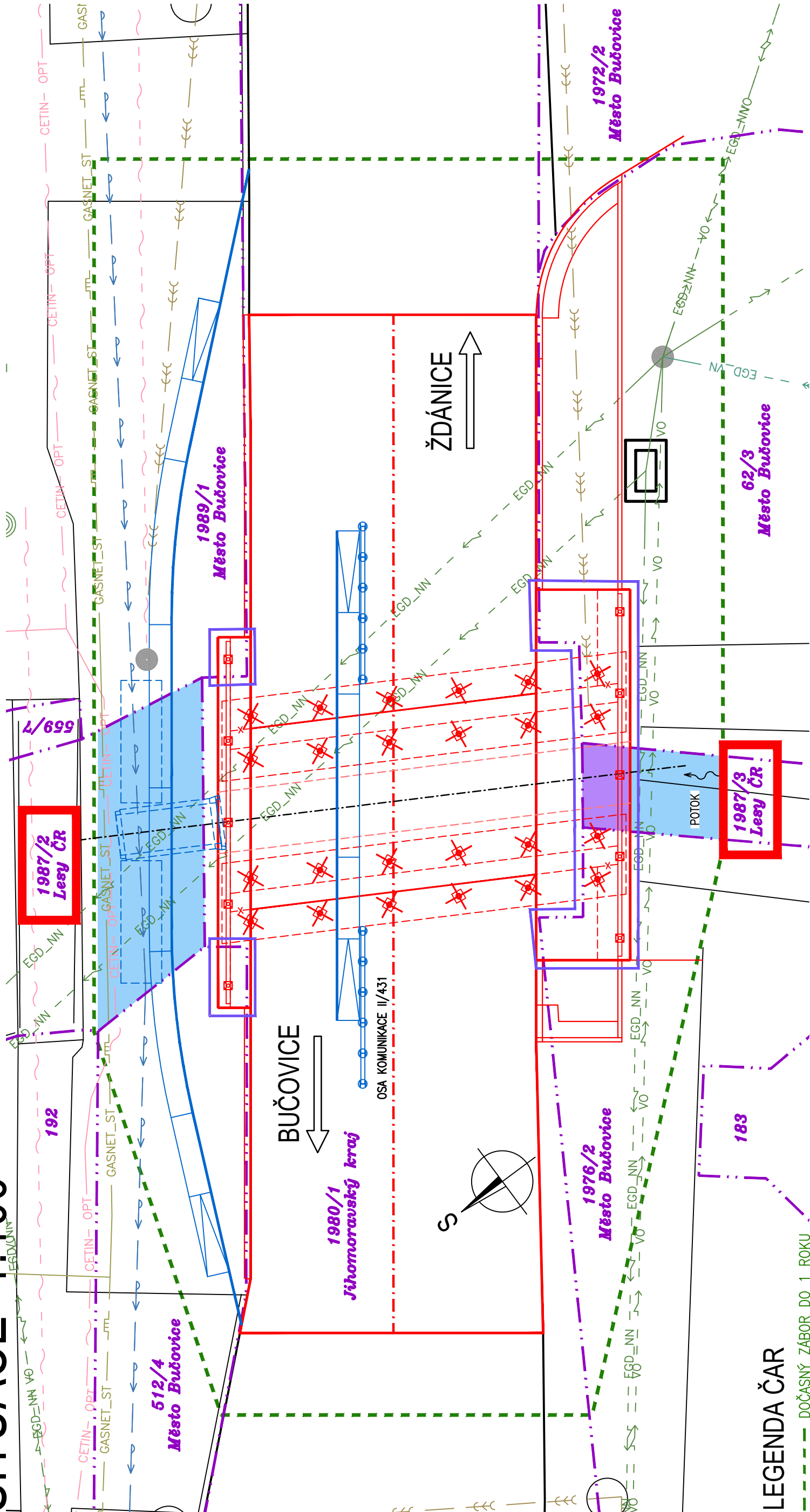
One: 26.10.2022

Podpis:
MĚSTO BUČOVICE
685 01 BUČOVICE
okres Vyškov ②

LEGENDA PLOCH ZÁBORŮ

- PLOCHA TRVALÉHO ZÁBORU BEZ VÝKUPU
PLOCHA TRVALÉHO ZÁBORU S VÝKUPEM
PLOCHA DOČASNÉHO ZÁBORU DO 1 ROKU

- | | |
|---|---|
|  | DOČASNÝ ZÁBOR DO 1 ROKU |
|  | DOČASNÝ ZÁBOR DO 1 ROKU,
VEDENÝ PO HRANICI POZEMKŮ |
|  | DOČASNÝ ZÁBOR NAD 1 ROK |
|  | DOČASNÝ ZÁBOR NAD 1 ROK
VEDENÝ PO HRANICI POZEMKŮ |
|  | TRVALÝ ZÁBOR |
|  | TRVALÝ ZÁBOR VEDENÝ
PO HRANICI POZEMKU |
|  | HRANICE POZEMKŮ KN |
|  | HRANICE KATASTRÁLNÍCH ÚZEMÍ |
|  | STÁVAJÍCÍ HRANY, STÁVAJÍCÍ KON |
|  | NOVÉ KONSTRUKCE |



LEGENDA PLOCH ZÁBORŮ

- PLOCHA TRVALÉHO ZÁBORU BEZ VÝKUPU
- PLOCHA TRVALÉHO ZÁBORU S VÝKUPEM
- PLOCHA DOČASNÉHO ZÁBORU DO 1 ROKU

LEGENDA ČAR

- DOČASNÝ ZÁBOR DO 1 ROKU
- DOČASNÝ ZÁBOR DO 1 ROKU VEDENÝ PO HRANICI POZEMKŮ
- DOČASNÝ ZÁBOR NAD 1 ROK
- DOČASNÝ ZÁBOR NAD 1 ROK VEDENÝ PO HRANICI POZEMKŮ
- TRVALÝ ZÁBOR
- TRVALÝ ZÁBOR VEDENÝ PO HRANICI POZEMKU
- HRANICE POZEMKŮ KN
- HRANICE KATASTRÁLNÍCH ÚZEMÍ

- STÁVAJÍCÍ HRANY, STÁVAJÍCÍ KONSTRUKCE
- NOVÉ KONSTRUKCE

II/Kloboučky, most 431–009

Lesy ČR, s.p. s právem hospodařit s p.č. 1987/2, 1987/3 v KÚ Kloboučky [666394]
souhlasí dle §184a zákona č. 183/2006 Sb.:

- s předloženým stavebním záměrem
- s dočasným záborom pozemku p.č. 1987/2, 1987/3 dle záborového elaborátu
- s věcným břemenem pozemku p.č. 1987/3 dle záborového elaborátu
- s dopravně inženýrským opatřením během stavby

Dne:

Podpis:

Ověřovací doložka

Název souboru: 22054_Situace k podpisu LESY ČR.PDF

Původní formát: PDF (application/pdf)

Původce: Lesy České republiky, s.p.

Datum konverze: 09.11.2022 13:55:47

Konverze formátu byla provedena automatizovaně.

VYJÁDŘENÍ O EXISTENCI SÍTĚ ELEKTRONICKÝCH KOMUNIKACÍ
společnosti CETIN a.s.
(„Vyjádření“)

A VŠEOBECNÉ PODMÍNKY OCHRANY SÍTĚ ELEKTRONICKÝCH KOMUNIKACÍ
společnosti CETIN a.s.
(„Všeobecné podmínky ochrany SEK“)

toto Vyjádření a Všeobecné podmínky ochrany SEK je vydané dle ustanovení § 101 zákona č. 127/2005 Sb., o elektronických komunikacích a o změně některých souvisejících zákonů, v platném znění („**Zákon o elektronických komunikacích**“), a dle ustanovení § 161 zákona č. 183/2006 Sb., o územním plánování a stavebním řádu, v platném znění („**Stavební zákon**“), a dle příslušných ustanovení zákona č. 89/2012 Sb., občanského zákoníku, v platném znění („**Občanský zákoník**“)

Číslo jednací: 806287/22

Číslo žádosti: 0122 074 932 („Žádost“)

Název akce („ Stavba “)	II/431 Kloboučky, most 431-009	
Důvod vydání Vyjádření („ Důvod vyjádření “)	Společné územní a stavební řízení	
Žadatel	Projekční kancelář PRIS spol. s r.o.	
Stavebník	Správa a údržba silnic Jihomoravského kraje, příspěvková org, Žerotínovo náměstí 449/3, Brno, 60200	
Zájmové území	Okres	Vyškov
	Obec	Bučovice
	Kat. území / č. parcely	Kloboučky
Platnost Vyjádření	16. 10. 2024 („Den konce platnosti Vyjádření“)	

Žadatel Žádostí určil a vyznačil Zájmové území, jakož i určil Důvod Vyjádření.

Na základě určení a vyznačení Zájmového území Žadatelem a na základě určení Důvodu Vyjádření vydává společnost CETIN a.s. následující Vyjádření:

Dojde ke střetu se sítí elektronických komunikací (dále jen „**SEK**“) společnosti a.s.

- (I) Na Žadatelem určeném a vyznačeném Zájmovém území se vyskytuje SEK společnosti CETIN a.s.;
- (II) Společnost CETIN a.s. **za podmínky splnění bodu (III)** tohoto Vyjádření **souhlasí**, aby Stavebník a/nebo Žadatel, je-li Stavebníkem v Zájmovém území vyznačeném v Žádosti, provedl Stavbu a/nebo činnosti povolené příslušným správním rozhodnutím vydaným dle Stavebního zákona;
- (III) Stavebník a/nebo Žadatel, je-li Stavebníkem je povinen řídit se Všeobecnými podmínkami ochrany SEK, které jsou nedílnou součástí Vyjádření;
- (IV) Pro případ, že bude nezbytné přeložení SEK, zajistí vždy takové přeložení SEK její vlastník, společnost CETIN a.s. Stavebník, který vyvolal překládku SEK je dle ustanovení § 104 odst. 17 Zákona o elektronických komunikacích povinen uhradit společnosti CETIN a.s. veškeré náklady na nezbytné úpravy dotčeného úseku SEK, a to na úrovni stávajícího technického řešení;
- (V) Pro účely přeložení SEK dle bodu (IV) tohoto Vyjádření je Stavebník povinen uzavřít se společností CETIN a.s. Smlouvu o realizaci překládky SEK.

Číslo jednací: 806287/22

Číslo žádosti: 0122 074 932

Vyjádření je platné pouze pro Zájmové území určené a vyznačené Žadatelem, jakož i pro Důvod Vyjádření stanovený a určený Žadatelem v Žádosti.

Vyjádření pozbývá platnosti i) v Den konce platnosti Vyjádření, ii) změnou rozsahu Zájmového území či změnou Důvodu Vyjádření uvedeného v Žádosti a/nebo iii) jakýmkoliv porušením kterékoliv povinnosti stanovené Všeobecnými podmínkami ochrany SEK, to vše v závislosti na tom, která ze skutečností rozhodná pro pozbytí platnosti Vyjádření nastane nejdříve.

Společnost CETIN a.s. vydáním tohoto Vyjádření poskytla Žadateli pro Žadatelem určené a vyznačené Zájmové území veškeré informace o SEK dostupné společnosti CETIN a.s. ke dni podání Žádosti.

Ze strany společnosti CETIN a.s. může v některých případech docházet ke zpracování Vašich osobních údajů. Ke zpracování Vašich osobních údajů dochází vždy v souladu s platnými právními předpisy. Konkrétní zásady a podmínky zpracování osobních údajů společností CETIN a.s. jsou dostupné na stránce <https://www.cetin.cz/zasady-ochrany-osobnich-udaju>.

V případě dotazů k Vyjádření kontaktujte prosím asistenční linku 238 461 111.

Přílohami Vyjádření jsou:

- *Všeobecné podmínky ochrany SEK*
- *Informace k vytýčení SEK ve vlastnictví společnosti CETIN a.s.*
- *Situační výkres (obsahuje Zájmové území určené a vyznačené Žadatelem a výřezy účelové mapy SEK)*

Vyjádření vydala společnost **CETIN a.s.** dne: 16. 10. 2022.



CETIN a.s.
Českomoravská 2510/19, Libeň
190 00 Praha 9
DIČ: CZ04084063

102

VŠEOBECNÉ PODMÍNKY OCHRANY SÍTĚ ELEKTRONICKÝCH KOMUNIKACÍ společnosti CETIN a.s.**1. PLATNOST VŠEOBECNÝCH PODMÍNEK**

- i) Tyto Všeobecné podmínky ochrany sítě elektronických komunikací (dále jen „VPOSEK“) tvoří součást Vyjádření (jak je tento pojem definován níže v článku 2 VPOSEK).
- ii) V případě rozporu mezi Vyjádřením a těmito VPOSEK mají přednost ustanovení Vyjádření, pokud není těmito VPOSEK stanoveno jinak.

2. DEFINICE

Níže uvedené termíny, jsou-li použity v těchto VPOSEK a uvozeny velkým písmenem, mají následující význam:

„**CETIN**“ znamená CETIN a.s. se sídlem Českomoravská 2510/19, Libeň, 190 00 Praha 9, IČO: 04084063, zapsaná v obchodním rejstříku vedeném Městským soudem v Praze pod spz. B 20623;

„**Den**“ je kalendářní den;

„**Kabelovod**“ podzemní zařízení sestávající se z tělesa Kabelovodu a kabelových komor, sloužící k zatahování kabelů a ochranných trubek;

„**Občanský zákoník**“ znamená zákon č. 89/2012 Sb., občanský zákoník, ve znění pozdějších předpisů;

„**POS**“ je zaměstnanec společnosti CETIN, pověřený ochranou sítě, Tomáš Zaremba, tel.: 775 346 360, e-mail: tomas.zaremba@cetin.cz;

„**Pracovní den**“ znamená Den, který není v České republice dnem pracovního klidu nebo státním uznaným svátkem;

„**Příslušné požadavky**“ znamená jakýkoli a každý příslušný právní předpis, vč. technických norem, nebo normativní právní akt veřejné správy či samosprávy, nebo jakékoli rozhodnutí, povolení, souhlas nebo licenci, včetně podmínek, které s ním souvisí;

„**Překládka**“ je stavba spočívající ve změně trasy vedení SEK ve vlastnictví CETIN nebo přemístění zařízení SEK ve vlastnictví CETIN; Stavebník, který Překládku vyvolal, je dle ustanovení § 104 odst. 17 Zákona o elektronických komunikacích povinen uhradit společnosti CETIN veškeré náklady na nezbytné úpravy dotčeného úseku SEK, a to na úrovni stávajícího technického řešení;

„**SEK**“ je síť elektronických komunikací ve vlastnictví CETIN;

„**Stavba**“ je stavba a/nebo činnosti ve vztahu, k níž bylo vydáno Vyjádření, a je prováděna Stavebníkem a/nebo Žadatelem v souladu s Příslušnými požadavky, povolená příslušným správním rozhodnutím vydaným dle Stavebního zákona;

„**Stavebník**“ je osoba takto označená ve Vyjádření;

„**Stavební zákon**“ je zákon č. 183/2006 Sb., o územním plánování a stavebním řádu;

„**Vyjádření**“ je vyjádření o existenci sítě elektronických komunikací vydané společností CETIN dne 16. 10. 2022 pod č.j. 806287/22;

„**Zájmové území**“ je území označené Žadatelem a/nebo Stavebníkem v Žádosti;

„**Situační výkres**“ je výkres, který je přílohou Vyjádření a obsahuje Zájmové území určené a vyznačené Žadatelem v Žádosti a výřezy účelové mapy SEK;

„**Zákon o elektronických komunikacích**“ je zákon č. 127/2005 Sb., o elektronických komunikacích a o změně některých souvisejících zákonů, ve znění pozdějších předpisů;

„**Žadatel**“ je osoba takto označená ve Vyjádření.

„**Žádost**“ je žádost, kterou Žadatel a/nebo Stavebník požádal CETIN o vydání Vyjádření.

3. PLATNOST A ÚČINNOST VPOSEK

Tyto VPOSEK jsou platné a účinné dnem odeslání Vyjádření na i) adresu elektronické pošty Stavebníka a/nebo Žadatele uvedenou v Žádosti nebo ii) adresu pro doručení prostřednictvím poštovní přepravy uvedenou Stavebníkem a/nebo Žadatelem v Žádosti.

4. OBECNÁ PRÁVA A POVINNOSTI STAVEBNÍKA A/NEBO ŽADATELE

- i) Stavebník, Žadatel je výslovně srozuměn s tím, že SEK je veřejně prospěšným zařízením, byla zřízena ve veřejném zájmu a je chráněna Příslušnými požadavky.
- ii) SEK je chráněna ochranným pásmem, jehož rozsah je stanoven (a) ustanovením § 102 Zákona o elektronických komunikacích a/nebo (b) právními předpisy účinnými před Zákonem o elektronických komunikacích, není-li Příslušnými požadavky stanoveno jinak.
- iii) Stavebník, Žadatel nebo jím pověřená třetí osoba, je povinen při provádění Stavby nebo jiných prací, při odstraňování havárií a projektování staveb, řídit se Příslušnými požadavky, správnou praxí v oboru stavebnictví a technologickými postupy a je povinen učinit veškerá nezbytná opatření vyžadovaná Příslušnými požadavky k ochraně SEK před poškozením. Povinnosti dle tohoto odstavce má Stavebník rovněž ve vztahu k SEK, které se nachází mimo Zájmové území.
- iv) Při zjištění jakéhokoliv rozporu mezi údaji v Situačním výkresu, který je přílohou Vyjádření a skutečným stavem, je Stavebník a/nebo Žadatel povinen bez zbytečného odkladu, nejpozději Den následující po zjištění takové skutečnosti, zjištěný rozpor oznámit POS.
- v) Stavebník, Žadatel nebo jím pověřená třetí osoba, je povinen každé poškození či krádež SEK bezodkladně, nejpozději Den následující po zjištění takové skutečnosti, oznámit takovou skutečnost dohledovému centru společnosti CETIN na telefonní číslo +420 238 464 190.
- vi) Bude-li Stavebník, Žadatel nebo jím pověřená třetí osoba na společnosti CETIN požadovat, aby se jako účastník správního řízení, pro jehož účely bylo toto Vyjádření vydáno, vzdala práva na odvolání proti rozhodnutí vydanému ve správním řízení, je oprávněn kontaktovat POS.

5. POVINNOSTI STAVEBNÍKA PŘI PŘÍPRAVĚ STAVBY

- i) Při projektování Stavby je Stavebník povinen zajistit, aby projektová dokumentace Stavby (i) zohledňovala veškeré požadavky na ochranu SEK vyplývající z Příslušných požadavků, zejména ze Zákona o elektronických komunikacích a Stavebního zákona, (ii) respektovala správnou praxi v oboru stavebnictví a technologické postupy a (iii) umožňovala, aby i po provedení a umístění Stavby dle takové projektové dokumentace byla společnost CETIN, jako vlastník SEK schopna bez jakýchkoli omezení a překážek provozovat SEK, provádět údržbu a opravy SEK.
- ii) Nebude-li možné projektovou dokumentaci zajistit některý, byť i jeden z požadavků dle předchozího odstavce (i) a/nebo umístění Stavby by mohlo způsobit, že nebude naplněn některý, byť i jeden z požadavků dle předchozího odstavce (i), vyvolá Stavebník Překládku.
- iii) Při projektování Stavby, která se nachází nebo je u ní zamýšleno, že se bude nacházet v ochranném pásmu radiových tras společnosti CETIN a překračuje výšku 15 m nad zemským povrchem, a to včetně dočasných objektů zařízení staveniště (jeřáby, konstrukce, atd.) je Stavebník povinen písemně kontaktovat POS za účelem získání konkrétního stanoviska a podmínek k ochraně radiových tras společnosti CETIN a pro určení, zda Stavba vyvolá Překládku. Ochranné pásmo radiových tras v šíři 50m je zakresleno do situačního výkresu, který je součástí tohoto Vyjádření.

VŠEOBECNÉ PODMÍNKY OCHRANY SÍTĚ ELEKTRONICKÝCH KOMUNIKACÍ společnosti CETIN a.s.

Číslo jednací: 806287/22

Číslo žádosti: 0122 074 932

- (iv) Pokud se v Zájmovém území nachází podzemní silové vedení (NN) ve vlastnictví společnosti CETIN, je Stavebník povinen ve vztahu k projektové dokumentaci zajistit totéž, co je uvedeno pod písm (i) tohoto článku 5, přičemž platí, že Stavebník vyvolá Překládku v případech uvedených pod písm (ii) tohoto článku 5.
- (v) Stavebník je povinen při projektování Stavby, která je stavbou (a) zařízení silových elektrických sítí (VN, VVN a ZVVN) a/nebo (b) trakčních vedení, provést výpočet či posouzení rušivých vlivů na SEK, zpracovat ochranná opatření, to vše dle a v souladu s Příslušnými požadavky. Stavebník je povinen nejpozději třicet (30) Dnů před podáním žádosti o vydání příslušného správního rozhodnutí k umístění Stavby dle Stavebního zákona předat POS výpočet či posouzení rušivých vlivů na SEK a zpracovaná ochranná opatření.
- (vi) Je-li Stavba v souběhu s Kabelovodem, nebo Kabelovod kříží, je Stavebník povinen nejpozději ke Dni, ke kterému započne se zpracováním projektové dokumentace ke Stavbě, oznámit POS a zpracovat POS (a) veškeré případy, kdy trajektorie podvrtné a protlaků budou vedeny ve vzdálenosti menší, než je 1,5 m od Kabelovodu a (b) jakékoliv výkopové práce, které budou nebo by mohly být vedeny v úrovni či pod úrovní Kabelovodu nebo kabelové komory.
- (vii) Je-li Stavba umístěna nebo má být umístěna v blízkosti Kabelovodu, ve vzdálenosti menší, než jsou 2 m nebo kříží-li Stavba Kabelovod ve vzdálenosti menší, než je 0,5 m nad nebo kdekoliv pod Kabelovodem, je Stavebník povinen předložit POS k posouzení zakreslení Stavby v příčných řezech, přičemž do příčného řezu je Stavebník rovněž povinen zakreslit profil kabelové komory.

6. POVINNOSTI STAVEBNÍKA PŘI PROVÁDĚNÍ STAVBY

- (i) Stavebník je před započítím jakýchkoliv zemních prací ve vztahu ke Stavbě povinen vytýčit trasu SEK na terénu dle Příslušných požadavků a dle Stavebního zákona. S vytýčenou trasou SEK je Stavebník povinen seznámit všechny osoby, které budou anebo by mohly zemní práce ve vztahu ke Stavbě provádět. V případě porušení této povinnosti bude Stavebník odpovědný společnosti CETIN za náklady a škody, které porušením této povinnosti společnosti CETIN vzniknou a je povinen je společnosti CETIN uhradit.
- (ii) Pět (5) Pracovních dní před započítím jakýchkoliv prací ve vztahu ke Stavbě je Stavebník povinen oznámit společnosti CETIN, že zahájí práce či činnosti ve vztahu ke Stavbě. Písemné oznámení dle předchozí věty zašle Stavebník na adresu elektronické pošty POS a bude obsahovat minimálně číslo jednací Vyjádření a kontaktní údaje Stavebníka.
- (iii) Stavebník je povinen zabezpečit a zajistit SEK proti mechanickému poškození, a to zpravidla dočasným umístěním silničních betonových panelů nad kabelovou trasou SEK. Do doby, než je zajištěna a zabezpečena ochrana SEK proti mechanickému poškození, není Stavebník oprávněn přejíždět vozidly nebo stavební mechanizací kabelovou trasu SEK. Při přepravě vysokých nákladů nebo při projíždění stroji, vozidly či mechanizací pod nadzemním vedením SEK je Stavebník povinen prověřit, zda výška nadzemního vedení SEK je dostatečná a umožňuje spolehlivý a bezpečný způsob přepravy nákladu či průjezdu strojů, vozidel či mechanizace.
- (iv) Při provádění zemních prací v blízkosti SEK je Stavebník povinen postupovat tak, aby nedošlo ke změně hloubky uložení nebo prostorového uspořádání SEK. V místech, kde SEK vystupuje ze země do budovy, rozváděče, na sloup apod. je Stavebník povinen vykonávat zemní práce se zvýšenou mírou opatrnosti, výkopové práce v blízkosti sloupů nadzemního vedení SEK je Stavebník povinen provádět v takové vzdálenosti od sloupů nadzemního vedení SEK,

kteřá je dostatečná k tomu, aby nedošlo nebo nemohlo dojít k narušení stability sloupů nadzemního vedení SEK. Stavebník je povinen zajistit, aby jakoukoliv jeho činností nedošlo bez souhlasu a vědomí společnosti CETIN (a) ke změně nivelety terénu, a/nebo (b) k výsadbě trvalých porostů, a/nebo (c) ke změně rozsahu a změně konstrukce zpevněných ploch. Pokud došlo k odkrytí SEK, je Stavebník povinen SEK po celou dobu odkrytí náležitě zabezpečit proti prověšení, poškození a odcizení.

- (v) Zjistí-li Stavebník kdykoliv během provádění prací ve vztahu ke Stavbě jakýkoliv rozpor mezi údaji v projektové dokumentaci a skutečností, je povinen bezodkladně přerušit práce a oznámit zjištěný rozpor na adresu elektronické pošty POS. Stavebník není oprávněn pokračovat v pracích ve vztahu ke Stavbě do doby, než získá písemný souhlas POS s pokračováním prací.
- (vi) Stavebník není bez předchozího písemného souhlasu společnosti CETIN oprávněn manipulovat s kryty kabelových komor, jakkoliv zakrývat vstupy do kabelových komor, a to ani dočasně, vstupovat do kabelových komor, jakkoliv manipulovat s případně odkrytými prvky SEK či s jakýmkoliv jiným zařízením se SEK souvisejícím. Rovněž bez předchozího písemného souhlasu společnosti CETIN není Stavebník oprávněn umístit nad trasou Kabelovodu jakoukoliv jinou síť technické infrastruktury v podélném směru.
- (vii) Byla-li v souladu s Vyjádřením a těmito VPOSEK odkryta SEK je Stavebník povinen tři (3) Pracovní dny před zakrytím SEK písemně oznámit POS zakrytí SEK a vyzvat ho ke kontrole před zakrytím. Oznámení Stavebníka dle předchozí věty musí obsahovat minimálně předpokládaný Den zakrytí, číslo jednací Vyjádření a kontaktní údaje Stavebníka. Stavebník není oprávněn provést zakrytí do doby, než získá písemný souhlas POS se zakrytím.

7. ROZHODNÉ PRÁVO

Vyjádření a VPOSEK se řídí českým právem, zejména Občanským zákoníkem, Zákonem o elektronických komunikacích a Stavebním zákonem. Veškeré spory z Vyjádření či VPOSEK vyplývající budou s konečnou platností řešeny u příslušného soudu České republiky.

8. PÍSEMNÝ STYK

Písemným stykem či pojmem „písemně“ se pro účely Vyjádření a VPOSEK rozumí předání zpráv jedním z těchto způsobů:

- v listinné podobě;
- e-mailovou zprávou se zaručeným elektronickým podpisem dle zák. č. 227/2000 Sb., o elektronickém podpisu a o změně některých dalších zákonů (zákon o elektronickém podpisu), ve znění pozdějších předpisů;

9. ZÁVĚREČNÁ USTANOVENÍ

- (i) Stavebník, Žadatel nebo jím pověřená třetí osoba je počinaje Dnem převzetí Vyjádření povinen užít informace a data uvedená ve Vyjádření pouze a výhradně k účelu, pro který mu byla tato poskytnuta. Stavebník, Žadatel nebo jím pověřená třetí osoba není oprávněn informace a data rozmnožovat, rozšiřovat, pronajímat, půjčovat či jinak umožnit jejich užívání třetí osobou bez předchozího písemného souhlasu společnosti CETIN.
- (ii) Pro případ porušení kterékoliv z povinností Stavebníka, Žadatele nebo jím pověřené třetí osoby, založené Vyjádřením /nebo těmito VPOSEK je Stavebník, Žadatel či jím pověřená třetí osoba odpovědný za veškeré náklady a škody, které společnosti CETIN vzniknou porušením povinností Stavebníka, Žadatele nebo jím pověřené třetí osoby.

Číslo jednací: 806287/22

Číslo žádosti: 0122 074 932

Informace k vytyčení *SEK*

V případě požadavku na vytyčení *PVSEK* společnosti *CETIN a.s.* se, prosím, obračejte na společnosti uvedené níže.

CETIN a.s. - středisko Morava jih

se sídlem: Českomoravská 2510/19, Libeň, 190 00 Praha 9
IČ: 04084063 DIČ: CZ04084063
kontakt: tel: 238462177 obslužná doba po-pa 7 - 15 hod

Vegacom, a.s. - výhradní dodavatel společnosti CETIN a.s.

se sídlem: Novodvorská 1010/14, 142 01 Praha 4
IČ: 25788680 DIČ: CZ25788680
kontakt: Luboš Bodzik, mobil: 603855439, e-mail: bodzik@vegacom.cz
Jaromír Kovalčík (pro okres Hodonín), mobil: 725936197, e-mail: kovalcik@vegacom.cz

CONTENT, s.r.o.

se sídlem: Karlov 1246, 594 01 Velké Meziříčí, pobočka: Okružní 28/18, 591 01 Žďár nad Sázavou
IČ: 63492164 DIČ: CZ63492164
kontakt: Martin Kalina, tel/fax: 566521721, mobil: 777702117, e-mail: kalina@content-vm.cz, vytycenisiti@seznam.cz

InfoTel

se sídlem: Brno, Novolíšeňská 18, PSČ: 628 00
IČ: 46981071 DIČ: CZ46981071
kontakt: Petr Košťál, mobil: 723350887, e-mail: petr_kostal@infotel.cz

Jiří Novotný, Montáž, údržba a servis tel.sítí - okr. Třebíč, Znojmo

se sídlem: Akad. Práta 524, 675 55 Hrotovice, okr. Třebíč
IČ: 72377259 DIČ:
kontakt: Jiří Novotný, tel.: 568860888, mobil: 777318588, e-mail: novotny.hrotovice@seznam.cz

Josef Joura

se sídlem: Okřešice 53, okres Třebíč, 674 01
IČ: 88282091 DIČ: CZ6312180820
kontakt: Josef Joura, mobil: 602578674, e-mail: josefjoura@seznam.cz

Karel Horský

se sídlem: Poličská 877/36, 568 02 Svitavy - Předměstí
IČ: 01377841 DIČ:
kontakt: Karel Horský, mobil: 602 483 023, e-mail: k.horsky.sy@gmail.com

Radim Zabloudil

se sídlem: Tábor 2356/28a, 602 00 Brno - Žabovřesky
IČ: 74899589 DIČ: CZ6210151585
kontakt: Radim Zabloudil, mobil: 602760276, e-mail: radim.zabloudil@seznam.cz

Sitel, spol. s r.o., oblast Brno

se sídlem: Vinohradská 74, 618 00 Brno-Černovice
IČ: 44797320 DIČ: CZ 44797320
kontakt: Vladimír Holík, mobil: 602171192, e-mail: vholik@sitel.cz

Číslo jednací: 806287/22

Číslo žádosti: 0122 074 932

STRATEL

se sídlem: Na březině 340 Rozdrojovice, 664 34 Brno-venkov

IČ: 26259427

DIČ: CZ26259427

kontakt: Daniel Stráský, tel/fax: 546221222, mobil: 602770022, e-mail: stratel@stratel.cz

TEMO Brno s.r.o

se sídlem: Hutařova 21, 612 00 Brno

IČ: 49436821

DIČ:

kontakt: Milan Král, tel.: 541216221, fax: 541213221, mobil: 602544583, e-mail: vytycenio2@centrum.cz

UniCab, s.r.o.,

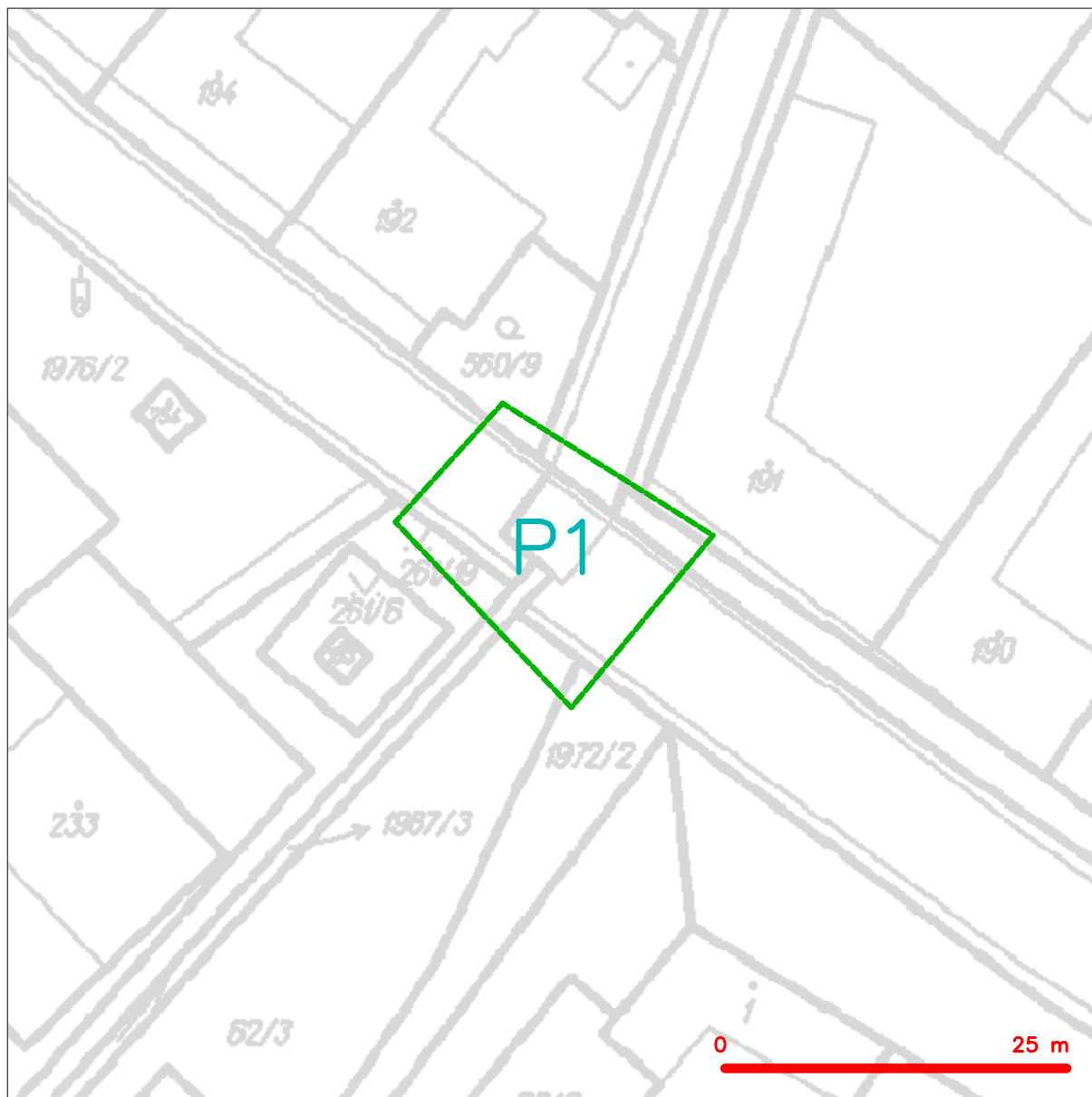
se sídlem: Švehlova 44, 664 00 Šlapanice

IČ: 26961873

DIČ: CZ26961873

kontakt: Dita Schulzová, tel.: 548220344, e-mail: unicab@unicab.cz

SITUAČNÍ VÝKRES - ZÁJMOVÉ ÚZEMÍ



LEGENDA

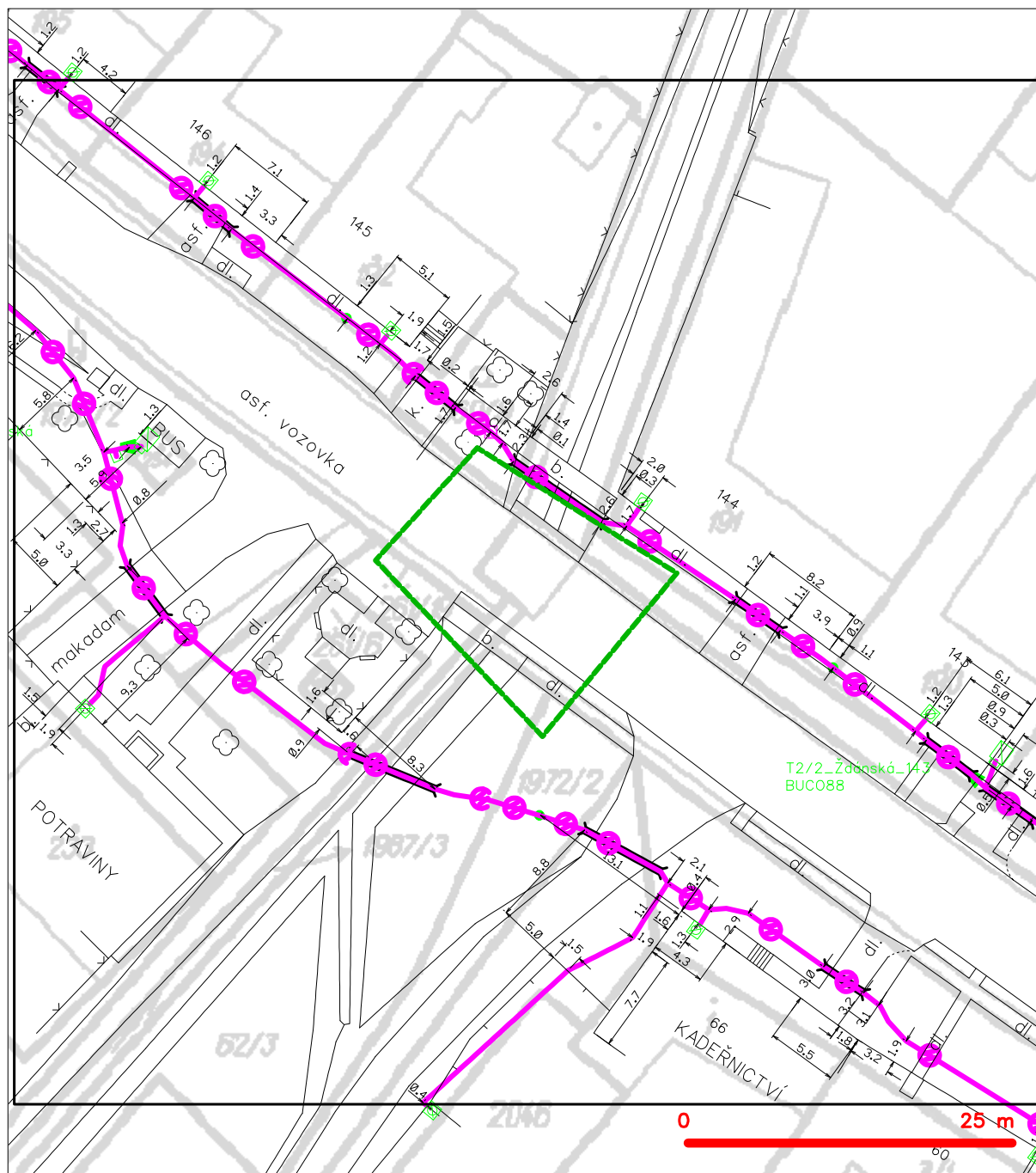
----- hranice zájmového území k vyjádření

Kauf

CETIN a.s.
Českomoravská 2510/19, Libeň
190 00 Praha 9
DIČ: CZ04084063

102

SITUAČNÍ VÝKRES - POLYGON 1



LEGENDA

- | | | | |
|--|--|--|--|
| | hranice zájmového území k vyjádření | | nezaměřený průběh optického kabelu, HDPE trubky nebo souběh optického a metalického kabelu |
| | NN přípojka, území s NN přípojkou CETIN | | radiové sítě, ochranné pásmo radiové sítě |
| | zaměřený průběh metalického kabelu | | nadzemní sítě |
| | zaměřený průběh optického kabelu, HDPE trubky nebo souběh optického a metalického kabelu | | nepřevozované sítě |
| | nezaměřený průběh metalického kabelu | | podzemní sítě cizí |
| | nadzemní sítě cizí | | sítě s NN |
| | | | kolector, kabelovod |

naše značka
5002707071
vyřizuje
Simona Michalíková
datum
01.11.2022

Projekční kancelář PRIS spol. s r.o.
Osová 717/20
62500 Brno

Věc:
II/431 Kloboučky, most 431-009

K.ú. - p.č.: Kloboučky

Stavebník: Správa a údržba silnic Jihomoravského kraje, příspěvková organizace kraje, Žerotínovo náměstí 449/3, 60200 Brn

Účel stanoviska: Povolení stavby - stavební režim (ÚR+SP)

GasNet, s.r.o., jako provozovatel distribuční soustavy (PDS) a technické infrastruktury, zastoupený GasNet Služby, s.r.o., vydává toto stanovisko:

V ZÁJMOVÉM ÚZEMÍ STAVBY SE NACHÁZÍ TATO PLYNÁRENSKÁ ZAŘÍZENÍ A PLYNOVODNÍ PŘÍPOJKY:
- STL PE 90 plynovod vč. přípojek

Požadujeme respektovat průběh a ochranné pásmo plynárenského zařízení.

Při realizaci stavby je nutno dodržovat veškerá pravidla stanovená pro práce v ochranném pásmu (OP) plynárenského zařízení a plynovodních přípojek, které činí 1 m na každou stranu měřeno kolmo od obrysu plynovodu a přípojek. V tomto pásmu nesmí být umístovány žádné nadzemní stavby, prováděna skládka materiálu a výšková úprava terénu. Veškeré stavební práce budou prováděny v OP výhradně ručním způsobem a musí být vykonávány tak, aby v žádném případě nenarušily bezpečný provoz uvedených plynárenských zařízení a plynovodních přípojek.

Křížení a souběh inž. sítí s plynovodním zařízením musí být v souladu s ČSN 73 6005, tab. 1 a 2.

Budované objekty (např. dopravní značky, sloupy atd.) musí dodržet od stávajícího zařízení světlou vzdálenost dle ČSN EN 12 007, TPG 702 04, čl. 14.5 a 14.6 - minimálně 1 m, tj. nesmí zasahovat do ochranného pásma zařízení - plynovodu!

Nad plynárenským zařízením nesmí být umístěno žádné zařízení s pevným základem.
Bude dodrženo krytí plynárenského zařízení dle ČSN 73 6005.

Současně si vyhrazujeme upřesnění nebo rozšíření našich podmínek při zjištění situace na místě.

Pokud realizace stavby vyvolá výškovou nebo směrovou úpravu trasy PZ, bude toto posuzováno jako přeložka. Náklady budou hrazeny investorem stavby.

Toto stanovisko se netýká žádných úprav plynárenského zařízení v zájmovém území.
Případně nutno řešit samostatně: (<https://www.gasnet.cz/cs/kontaktni-system/>)

Před zahájením prací bude provedeno vytyčení PZ.
Objednání vytyčení a kontroly na: <https://dpo.gasnet.cz/zadost-o-vytyceni>

GasNet Služby, s.r.o.
Plynárenská 499/1 · Zábřovice · 602 00 Brno · T 555 90 10 10 · www.gasnet.cz
IČ: 27935311 · DIČ: CZ27935311
Zápis do obchodního rejstříku: Krajský soud v Brně, sp. zn. C 57165, dne 26. 7. 2007
Certificate of incorporation: Regional Court in Brno, ref. number C 57165, on 26th July 2007

Zákaznická linka GasNet 555 90 10 10, info@gasnet.cz, www.gasnet.cz

V rozsahu této stavby souhlasíme s povolením stavby dle zákona 183/2006 Sb. ve znění pozdějších předpisů. Tento souhlas platí pro územní řízení, řízení o územním souhlasu, veřejnoprávní smlouvy pro umístění stavby, zjednodušené územní řízení, ohlášení, stavební řízení, společné územní a stavební řízení, vodoprávní řízení, veřejnoprávní smlouvu o provedení stavby nebo oznámení stavebního záměru s certifikátem autorizovaného inspektora.

Pokud se stane stanovisko v době své platnosti součástí rozhodnutí stavebního úřadu (bude citována naše značka stanoviska), prodlužuje se jeho platnost o dobu platnosti rozhodnutí stavebního úřadu.

V zájmovém území se mohou nacházet plynárenská zařízení jiných vlastníků či správců, případně i dlouhodobě nefunkční/neprovozovaná plynárenská zařízení bez dostupných informací o jejich poloze a vlastnictví. Plynárenská zařízení a plynovodní přípojky (dále jen PZ) jsou dle ust. § 2925 zákona č. 89/2012 Sb., občanského zákoníku, provozovány jako zařízení zvláště nebezpečná a z tohoto důvodu jsou chráněna ochranným pásmem dle zákona č. 458/2000 Sb. ve znění pozdějších předpisů.

Rozsah ochranného pásma je stanoven v zákoně 458/2000 Sb. ve znění pozdějších předpisů.

Stavební činnosti je možné realizovat pouze při dodržení podmínek stanovených v tomto stanovisku. Nebudou-li tyto podmínky dodrženy, budou stavební činnosti považovány dle § 68 zákona č. 458/2000 Sb. ve znění pozdějších předpisů za činnost bez našeho předchozího souhlasu. Při každé změně projektu nebo stavby (zejména trasy navrhovaných inženýrských sítí) je nutné požádat o nové stanovisko k této změně.

Nedodržení podmínek uvedených v tomto stanovisku zakládá odpovědnost stavebníka za vzniklé škody.

Za stavební činnosti se pro účely tohoto stanoviska považují všechny činnosti prováděné v ochranném pásmu PZ (tzn. bezvýkopové technologie a terénní úpravy) a činnosti mimo ochranné pásmo, pokud by takové činnosti mohly ohrozit bezpečnost a spolehlivost PZ (např. trhací práce, sesuvy půdy, vibrace, apod.).

Případné zřizování stavenišť, skladování materiálů, stavebních strojů apod. bude realizováno mimo ochranné pásmo PZ (není-li ve stanovisku uvedeno jinak).

Při použití nákladních vozidel, stavebních strojů a mechanismů požadujeme zabezpečit případný přejezd přes PZ uložením betonových panelů v místě přejezdu PZ.

PŘI REALIZACI STAVBY BUDOU DODRŽENY TYTO PODMÍNKY PRO PROVÁDĚNÍ STAVEBNÍ ČINNOSTI:

(1) Před zahájením stavební činnosti bude provedeno vytyčení trasy a přesné určení uložení PZ. Vytyčení trasy provede příslušná regionální oblast ZDARMA. Formulář a kontakt naleznete na <https://www.gasnet.cz/cs/ds-vytyceni-pz/>, lze využít QR kód, který je uveden v tomto stanovisku. Při podání žádosti uvede žadatel naši značku (číslo jednací) uvedenou v úvodu tohoto stanoviska a sdělí termín zahájení a ukončení stavby. O provedeném vytyčení trasy bude sepsán protokol. Přesné určení uložení PZ (sondou) je povinen provést stavebník na svůj náklad.

BEZ VYTYČENÍ TRASY A PŘESNÉHO URČENÍ ULOŽENÍ PZ STAVEBNÍKEM NESMÍ BÝT VLASTNÍ STAVEBNÍ ČINNOST ZAHÁJENA. VYTYČENÍ POVAŽUJEME ZA ZAHÁJENÍ STAVEBNÍ ČINNOSTI V OCHRANNÉM A BEZPEČNOSTNÍM PÁSMU PZ. PROTOKOL O VYTYČENÍ MÁ PLATNOST 2 MĚSÍCE.

(2) Stavebník je povinen stavebnímu podnikateli prokazatelně předat kopii tohoto stanoviska. Převzetí kopie stvrdí stavební podnikatel stavebníkovi svým podpisem a zápisem do stavebního deníku. Pracovníci provádějící stavební činnosti budou prokazatelně seznámeni s polohou PZ, rozsahem ochranného pásma a těmito podmínkami.

(3) Bude dodržena mj. ČSN 73 6005, TPG 702 01, TPG 702 04, TPG 700 03, zákon č. 458/2000 Sb. ve znění pozdějších předpisů, případně další předpisy související s uvedenou stavbou.

(4) Při provádění stavební činnosti v ochranném pásmu PZ vč. přesného určení uložení PZ je stavebník povinen učinit taková opatření, aby nedošlo k poškození PZ nebo ovlivnění jejich bezpečnosti a spolehlivosti provozu. Nebude použito nevhodného nářadí, zemina bude těžena pouze ručně bez použití pneumatických, elektrických, bateriových a motorových nářadí.

(5) V případě použití bezvýkopových technologií (např. protlaku) bude před zahájením stavební činnosti provedeno úplné obnažení PZ v místě křížení na náklady stavebníka. Technologie musí být navržena tak, aby v místě křížení nebo souběhu s PZ byl dostatečný stranový nebo výškový odstup od PZ, který zajistí nepoškození PZ během prací a to s ohledem na použitou bezvýkopovou technologii a všechny její účinky na okolní terén. V případě, že nemůže být tato podmínka dodržena, nesmí být použita bezvýkopová technologie.

(6) Odkrytá PZ budou v průběhu nebo při přerušení stavební činnosti řádně zabezpečena proti jejich poškození.

(7) Poklopy uzávěrů a ostatních armatur na PZ, vč. hlavních uzávěrů plynu (HUP) na odběrném plynovém zařízení udržovat

stále přístupné a funkční po celou dobu trvání stavební činnosti.

(8) Bude zachována hloubka uložení PZ (není-li ve stanovisku uvedeno jinak).

(9) Stavebník je povinen neprodleně oznámit každé i sebemenší poškození PZ (vč. drobných vrypů do PE potrubí, poškození izolace, signalizačního vodiče, výstražné fólie, markeru atd.) na telefon 1239.

(10) Před provedením zásypu výkopu a v průběhu stavby bude provedena kontrola dodržení podmínek stanovených pro stavební činnost v ochranném pásmu PZ. Povinnost kontroly se vztahuje i na PZ, která nebyla odhalena. Kontrolu provede příslušná regionální oblast (formulář a kontakt naleznete na <https://www.gasnet.cz/cs/ds-vytyceni-pz/>, lze využít QR kód, který je uveden v tomto stanovisku). Při žádosti uvede žadatel naši značku (číslo jednací) uvedenou v úvodu tohoto stanoviska. Kontrolu je třeba objednat min. 5 dnů předem.

Předmětem kontroly je také ověření dodržení stanovené odstupové vzdálenosti staveb, které byly povoleny v ochranném a bezpečnostním pásmu PZ.

(11) O provedené kontrole bude sepsán protokol. Bez provedené kontroly nesmí být PZ zasypána. Stavebník je povinen na základě výzvy provozovatele PZ, nebo jeho zástupce doložit průkaznou dokumentaci o nepoškození PZ během výstavby nebo provést na své náklady kontrolní sondy v místě styku stavby s PZ.

(12) Plynárenské zařízení a plynovodní přípojky budou před zásypem výkopu řádně podsypány a obsypány, bude provedeno zhutnění a bude osazena výstražná fólie žluté barvy, to vše v souladu s předpisem provozovatele distribuční soustavy „Zásady pro projektování, výstavbu, rekonstrukce a opravy“, který naleznete na <https://www.gasnet.cz/cs/technicke-dokumenty/> a v souladu s ČSN EN 12007-1-4, TPG 702 01, TPG 702 04.

(13) Neprodleně po skončení stavební činnosti budou řádně osazeny všechny poklopy a nadzemní prvky PZ.

(14) Pokud stavebník nedodrží podmínky stanovené tímto stanoviskem bude činnost stavebníka vyhodnocena provozovatelem PZ jako narušení ochranného nebo bezpečnostního pásma PZ a budou z toho vyvozeny příslušné důsledky. Platí pouze pro území vyznačené v příloze tohoto stanoviska a to 24 měsíců ode dne jeho vydání.

V případě dotčení pozemku v majetku společnosti GasNet, s.r.o. je třeba dále projednat smluvní vztah k tomuto pozemku. Kontakt na projednání naleznete na adrese www.gasnet.cz/cs/kontaktzni-system/, činnost "Smluvní vztahy - pozemky a budovy plynárenských zařízení".

Za správnost a úplnost dokumentace předložené s žádostí včetně jejího souladu s platnými předpisy plně zodpovídá její zpracovatel. Stanovisko nenahrazuje případná další stanoviska k jiným částem stavby.

V případě další korespondence nebo jednání (např. změna stavby) uvádějte naši značku - 5002707071 a datum tohoto stanoviska. Kontakty jsou k dispozici na <https://www.gasnet.cz/cs/kontaktzni-system/>.



GasNet, s.r.o.
zastoupená společností GasNet Služby, s.r.o., IČ 27935311
Simona Michalíková
Technik externích požadavků-Morava
Oddělení zpracování ext.požadavků-Morava
SIMONA.MICHALIKOVA@GASNET.CZ

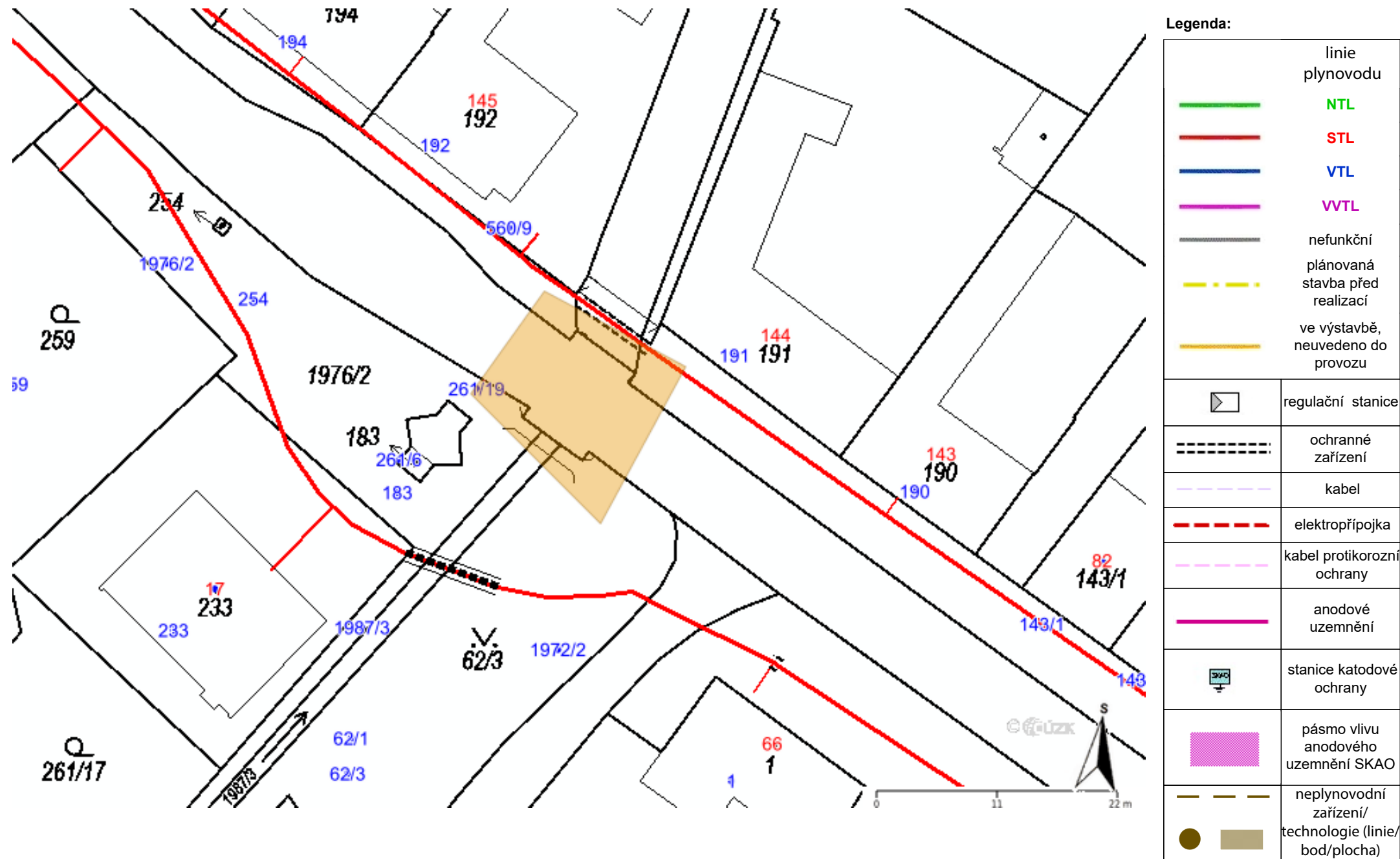


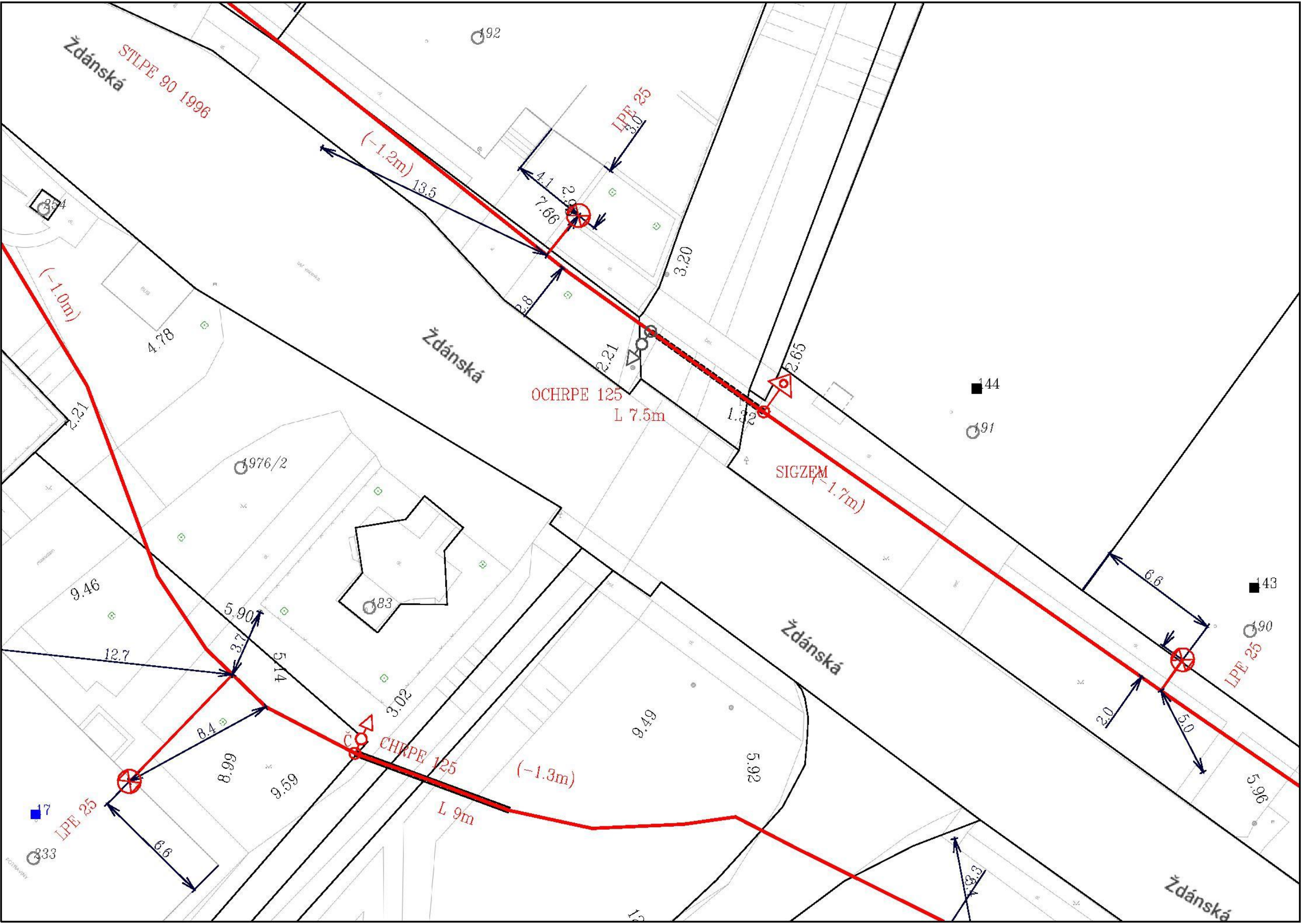
Zažádejte o vytyčení

Přílohy: Orientační zakres plynárenského zařízení, Detailní zakres plynárenského zařízení, Ověřená příloha žadatele

Příloha: Orientační zakres plynárenského zařízení. Tato příloha je nedílnou součástí stanoviska č. 5002707071 ze dne 01.11.2022.

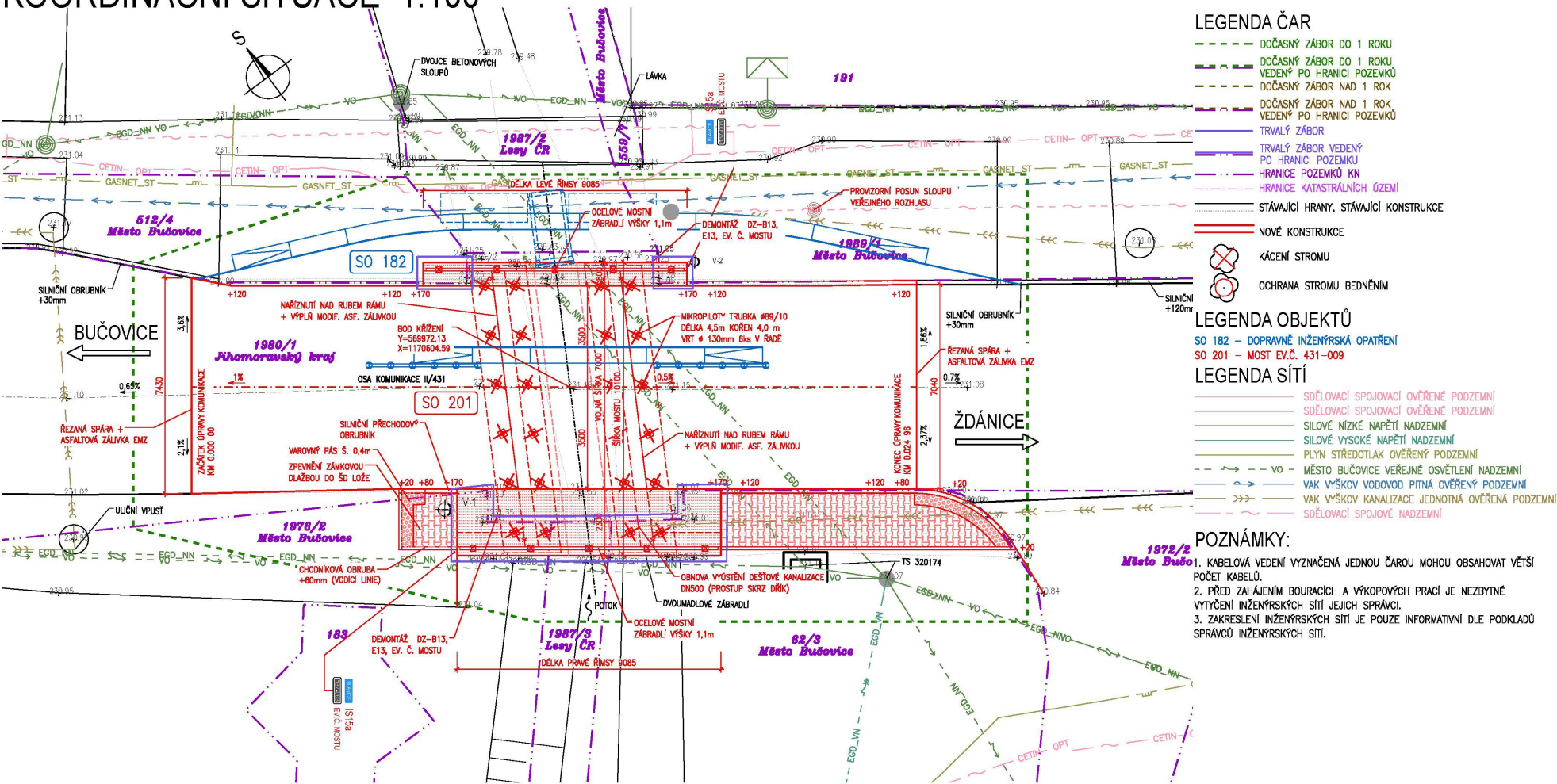
Provozovatel DS: GasNet, s.r.o.; Stavebník: Správa a údržba silnic Jihomoravského kraje, příspěvková organizace kraje, Žerotínovo náměstí 449/3, 60200 Brno. K.ú.: Kloboučky.







Legenda:	
linie plynovodu	
	NTL
	STL
	VTL
	WTL
	nefunkční
	plánovaná stavba před realizací
	ve výstavbě, neuvedeno do provozu
	regulační stanice
	ochranné zařízení
	kabel
	elektropřípojka
	kabel protikoroziční ochrany
	anodové uzemnění
	stanice katodové ochrany
	pásmo vlivu anodového uzemnění SKAO
	neplynovodní zařízení/
	technologie (linie/bod/plocha)

KOORDINAČNÍ SITUACE 1:100



AKCE	I/431 Kloboučky, most 431-009		
OBJEDNATEL	SPRÁVA A ÚDRŽBA SILNIC JIHMORAVSKÉHO KRAJE Žerotínovo náměstí 449/3, 602 00 Brno Stavbu zajišťuje Oblast Střed Olčehovská 541/35, 619 00 Brno		
ZHOTOVITEL	SPOLEČNOST "S-P-S" SHB PRIS SHP HLAVNÍ INŽENÝR PROJEKTU ING. MARTIN ŘEHULKA		

C

SOUPRAVČOVÝ SYSTÉM		: S-JSK		 PROJEKČNÍ KANCELÁŘ PRIS spol. s r.o. OSOVA 20, 625 00 BRNO			
VÝŠKOVÝ SYSTÉM		: Bpv					
VEDOUČÍ PROJEKTANT		Ing. Martin ŘEHULKA					
ZODPOVĚDNÝ PROJEKTANT		Ing. Rostislav OTEVŘEL					
VYPRACOVAL		Ing. Rostislav OTEVŘEL					
KONTROLOVAL		Ing. Jiří ŠRUBAR					
KRAJ		JHOMORAVSKÝ	INVESTOR			SÚS.lmk.p.o.k.	
NÁZEV AKCE		I/431 Kloboučky, most 431-009					
NÁZEV PŘÍLOHY		KOORDINAČNÍ SITUACE			DATUM		8/2022
					FORMÁT		A4
					MĚŘÍTKO		1:100
					ÚČEL		DUSP
					ČÍS. ZAKÁZKY		22054
					ARCHIVNÍ ČÍS.	C.3_KSIT.dwg	
					ČÍS. SOUPRAVY	PŘÍLOHA	
					C.3		



EG.D, a.s., Lidická 1873/36, Černá Pole, 602 00 Brno

Projekční kancelář PRIS spol. s r.o.
Vlasta Kučerová
Osová 717/20
625 00 Brno

Prostějov, 24.10.2022

Vyjádření k žádosti o souhlas se stavbou a činností v ochranném pásmu zařízení distribuční soustavy (elektrická síť) ve vlastnictví EG.D, a.s.

Toto vyjádření slouží pro potřeby řádného umístění, výstavby a užívání stavby a je vyjádřením pro územní a stavební řízení.

Předložili jste nám žádost o vyjádření ke stavbě a činnosti v ochranném pásmu:

Nadzemní vedení VN
Distribuční trafostanice VN/NN
Nadzemní vedení NN

Název stavby: **II/431 Kloboučky, most 431-009**
Místo stavby: k.ú. Kloboučky (666394), žadatelem vyznačené
zájmové území

Souhlasíme s provedením výše uvedené akce v ochranném pásmu zařízení distribuční soustavy při splnění těchto podmínek:

1. **V ochranných pásmech (dále jen OP) zařízení distribuční soustavy budou při realizaci stavby/činnosti dle uděleného souhlasu dodrženy podmínky dle § 46 odst. 8 zákona č. 458/2000 Sb., v platném znění, kde se konstatuje, že v OP těchto zařízení je zakázáno pod písmeny:**
 - c) **provádět činnosti, které by mohly ohrozit spolehlivost a bezpečnost provozu těchto zařízení nebo ohrozit život, zdraví či majetek osob**
 - d) **provádět činnosti, které by znemožňovaly nebo podstatně znesnadňovaly přístup k těmto zařízením.**
2. **Zakreslení trasy nadzemního i podzemního vedení, vyskytujícího se v zájmovém území, do všech vyhotovení prováděcí dokumentace a jeho vyznačení dobře viditelným způsobem přímo v terénu. Jedná se zejména o místa křížení či souběhu trasy vedení**

EG.D, a.s.
Regionální správa
Prostějov
Poděbradovo nám.
1588/2,2a
796 01 Prostějov
www.egd.cz

Silvie Grulichová
T +420-58232-3824
silvie.grulichova@egd.cz

Naše značka
S46170-27073243

Sídlo společnosti:
Lidická 1873/36
Černá Pole
602 00 Brno
Společnost je zapsána
v Obchodním rejstříku
vedeném Krajským soudem
v Brně, v oddílu B, vložce 8477
IČ: 280 85 400
DIČ: CZ28085400

s trasou pohybu mechanizace, s trasou vedení výkopů a podobně tak, aby pracující na staveništi byli o hranicích ochranného pásma trvale informováni.

3. **Výkopové práce v blízkosti nadzemního vedení VN a nadzemního vedení NN provádět tak, aby nedošlo k narušení stability podpěrných bodů a uzemňovací soustavy, nebo nebyl jinak ohrožen provoz el. zařízení a bezpečnost osob.**
4. **Rekonstruovaný chodník v blízkosti distribuční trafostanice nebude umístěn blíže k trafostanici, než je současný stav. Během výkopových prací nesmí dojít k dotčení, obnažení či poškození betonových základů nebo uzemňovací soustavy. V případě dotčení, obnažení či poškození betonových základů nebo uzemňovací soustavy investor neprodleně požádá o přeložku.**
5. **V ochranném pásmu distribuční trafostanice, nadzemního vedení VN a v blízkosti nadzemního vedení NN zůstane zachovaná stávající niveleta terénu.**
6. **Objednání přesného vytyčení distribuční sítě (trasy kabelu) v terénu, a to nejméně 14 dnů před zahájením prací v blízkosti podzemního kabelového vedení. V případě, že nebude možné trasu kabelu bezpečně určit pomocí vytyčovacího zařízení, je investor zemních prací povinen pro jednoznačné stanovení jeho polohy provést na určených místech a v nezbytném rozsahu ruční odkrytí kabelu podle pokynů technika EG.D, a.s. (dále jen EGD). Vytyčení kabelů VN, NN zajistí Miloš Drlík, tel.: 53514-3691, mail: milos.drlik@egd.cz.**
7. **Provádění zemních prací v ochranném pásmu kabelového vedení výhradně klasickým ručním náradím bez použití jakýchkoli mechanismů s nejvyšší opatrností, nebude-li provozovatelem zařízení stanoveno jinak.**
8. **Vhodné zabezpečení obnaženého kabelu (podložení, vyvěšení, ...), aby nedošlo k jeho poškození poruchou nebo nepovolanou osobou a označení výstražnými tabulkami bude provedeno podle pokynů technika EGD. Další podmínky pro zabezpečení našeho zařízení si vyhrazujeme při vytyčení nebo po jeho odkrytí.**
9. **Vyřešení způsobu provedení souběhů a křížení výše zmíněné akce s rozvodným zařízením musí odpovídat příslušným ČSN.**
10. **Prizvání technika EGD ke kontrole křížovatek a souběhů před záhozem výkopu. O kontrole bude proveden zápis do montážního nebo stavebního deníku. Při nedodržení této podmínky budou poruchy, vzniklé na zařízení, odstraňovány na náklady investora stavby.**
11. **Po dokončení musí stavba z pohledu ochrany před provozními**

a poruchovými vlivy distribuční soustavy odpovídat příslušným normám, zejména PNE 33 3301, PNE 33 3302, PNE 34 1050, ČSN EN 50 341-1, PNE 33 0000-1, ČSN EN 50 522, ČSN EN 61 936-1, ČSN 73 6005.

12. Po dokončení stavby připomínáme, že v OP distribučního zařízení je dále zakázáno:
 - a) zřizovat bez souhlasu vlastníka těchto zařízení stavby či umisťovat konstrukce a jiná podobná zařízení, jakož i uskladňovat hořlavé a výbušné látky
 - b) provádět bez souhlasu jeho vlastníka zemní práce
 - c) u nadzemního vedení nechávat růst porosty nad výšku 3 m
 - d) u podzemního vedení vysazovat trvalé porosty a přejíždět vedení mechanizmy o celkové hmotnosti nad 6 t.
13. V projektové dokumentaci a při stavbě budou respektovány podmínky uvedené ve vyjádření č. 26186269, s platností do 23.05.2024, o existenci zařízení distribuční soustavy ve vlastnictví a provozování EGD a podmínkách práce v jeho blízkosti.
14. Veškerá stavební činnost v OP distribučního a sdělovacího zařízení bude před jejím zahájením konzultována s příslušným správcem zařízení (kontakty na správce zařízení jsou uvedeny v závěru tohoto vyjádření), který stanoví bezpečnostní opatření pro práce v OP příslušného rozvodného zařízení dle platné ČSN EN 50 110-1.
15. **Veškeré práce s mechanizací, jejichž části se za provozu mohou přiblížit k vodičům v OP nadzemního vedení 22 kV a výkopové práce v OP podzemního vedení 22 kV, je nutno provádět za beznapětového stavu vedení a vypnutí objednejte nejméně 25 kalendářních dnů předem. Práce s mechanizací v OP vedení 110 kV je nutno provádět za beznapětového stavu vedení a vypnutí objednejte nejpozději do 10. dne předchozího měsíce.**
16. Dovolujeme si také upozornit, že investor stavby hraď náklady na dodatečné úpravy stávajícího zařízení distribuční soustavy, které jsou vyvolané stavbou. Jedná se např. o ochranu podzemního vedení přiložením dodatečné chráničky v místě vjezdů apod.

Kontakty správců zařízení:

VN+NN:

Regionální správa, Jiří Jančík, tel.: 58232-3835, mail: jiri.jancikml@egd.cz

V případě nedodržení podmínek, stanovených v tomto vyjádření, nedodržení vzdáleností a dalších ustanovení souvisejících norem a právních předpisů, v platném znění, nesouhlasíme po ukončení stavby s její kolaudací.



S přátelským pozdravem

EG.D, a.s.

eg·d

001

EG.D, a.s.

Lidická 1873/36, Černá Pole, 602 00 Brno

Správa a údržba silnic
Jihomoravského kraje p.o.k.

Žerotínovo náměstí 449/3
602 00 Brno

Váš dopis zn./ze dne:

Naše značka:
2022-02151/20223670/TÚ/so

Vyřizuje:
Karel Soldán
k.soldan@vakvyskov.cz

Vyškov dne:
21. 11. 2022

Věc: Vyjádření k PD (stupeň – územní rozhodnutí a stavební povolení) na akci „II/431 Kloboučky, most 431-009“

Předložená projektová dokumentace pro územní rozhodnutí a stavební povolení na akci „II/431 Kloboučky, most 431-009“ řeší předpokládanou realizaci rekonstrukce (kompletní odstranění stávající konstrukce a nahrazení novou konstrukcí) stávajícího mostu v obci Kloboučky v místě křížení silnice s vodotečí včetně zřízení provizorního rozšíření komunikace a zatrubnění vodoteče a úpravy koryta vodoteče.

S realizací stavby souhlasíme.

Ke stavbě sdělujeme následující:

1. Z hlediska dotčení vodních zdrojů a ochranných pásem vodních zdrojů (dále jen OPVZ) ve správě či provozování společnosti VaK Vyškov, a.s. je realizace stavby možná. Lokalita stavby není situována v blízkosti vodního zdroje a v OPVZ, které jsou k dnešnímu dni ve správě či provozování společnosti VaK Vyškov, a.s.
2. Z hlediska dotčení stávajících zařízení v majetku či provozování společnosti VaK Vyškov, a.s. a jejich ochranného pásma je realizace stavby možná.

Sdělujeme, že:

- a) vodovod a kanalizace pro veřejnou potřebu v obci Kloboučky v lokalitě stavby je k dnešnímu dni v majetku a provozování společnosti VaK Vyškov, a.s.
 - b) dešťová kanalizace a vyústění objekty na dešťové kanalizaci v obci Kloboučky jsou v majetku Města Bučovice. Dešťová kanalizace není v provozování společnosti VaK Vyškov, a.s.
 - c) vodovodní a kanalizační přípojky jsou v majetku majitelů jednotlivých připojených pozemků či objektů. Průběhy vodovodních a kanalizačních přípojek nemá společnost VaK Vyškov, a.s. v evidenci.
 - d) budou prováděny výkopové a stavební práce v blízkosti a nad vodovodem a kanalizací pro veřejnou potřebu a objekty na vodovodu a kanalizaci pro veřejnou potřebu v majetku a provozování společnosti VaK Vyškov, a.s.
 - e) bude provedeno zřízení zpevněných ploch nad vodovodem pro veřejnou potřebu a v ochranném pásmu vodovodu pro veřejnou potřebu v majetku a provozování společnosti VaK Vyškov, a.s.
 - f) dojde ke křížení vodovodu pro veřejnou potřebu s přípojkami jiných inž. sítí
 - g) dojde k souběhu a křížení vodovodní a splaškové kanalizační přípojky s jinými inž. sítěmi a jejich přípojkami.
3. **Realizace stavby v blízkosti a nad podchodem vodovodního řadu pod vodotečí bude prováděna v součinnosti s provozním střediskem společnosti VaK Vyškov, a.s.** (stř. 03 – ČOV Slavkov u Brna, p. Lifka, tel.: 544221809, email: lifka@vakvyskov.cz).
 4. Musí být zachováno minimální krytí potrubí vodovodního řadu, tj. min. 1,2 m nad horním lícem potrubí pod niveletou upraveného terénu.
 5. **Při dotčení povrchových znaků na vodovodu a kanalizaci pro veřejnou potřebu a vodovodních a kanalizačních přípojkách** (tj. šoupákové a hydrantové poklopy, kanalizační poklopy, atd.) **provést pozdvižení či snížení dotčených povrchových znaků, úpravu zákopových souprav, úpravu**

vstupních objektů revizních šachet na kanalizaci na novou niveletu terénu a to ve spolupráci s provozním střediskem společnosti VaK Vyškov, a.s. a dle pokynů provozního střediska společnosti VaK Vyškov, a.s. (stř. 03 – ČOV Slavkov u Brna, p. Lifka, tel.: 544221809, email: lifka@vakvyskov.cz)

6. Při provádění výkopových a stavebních prací v blízkosti a nad vodovodem a kanalizací pro veřejnou potřebu a objekty na vodovodu a kanalizaci pro veřejnou potřebu v majetku a provozování společnosti VaK Vyškov, a.s. a vodovodními a kanalizačními přípojkami v soukromém majetku **dbát** zvýšené opatrnosti, aby nedošlo k poškození či narušení potrubí a objektů těchto zařízení.
7. Zákres inž. sítí v majetku či provozování společnosti VaK Vyškov, a.s. je v projektové dokumentaci pouze informativní. Z tohoto důvodu **je nutno min. 7 dní před** zahájením výkopových a stavebních prací objednat u společnosti VaK Vyškov, a.s.:
 - a) vytýčení vodovodního a kanalizačního řadu (stř. 03 – Slavkov u Brna, p. Lifka, tel.: 544221809, email: lifka@vakvyskov.cz) včetně objektů a povrchových znaků na těchto zařízeních
8. Toto vyjádření slouží pro účely územního rozhodnutí a stavebního povolení vydaného příslušným stavebním úřadem.

Platnost tohoto vyjádření je jeden rok od data vydání.

S pozdravem


VODOVODY A KANALIZACE
VYSKOV, a.s. 17
682 01 Vyškov, Brněnská 410/13
Ing. Oldřich Novoměstský
vedoucí technického úseku

Záznam z výrobního výboru

konaného dne 1. června 2022 v 9:00

na SUSJMK Brno

na akci

II/431 Kloboučky 431-009

Přítomni: viz. prezenční listina

Bylo projednáno:

- 1.) Jednání bylo svoláno jako vstupní.
- 2.) Stávající most včetně souběžné lávky bude zbourán a nahrazen novou konstrukcí. Protože ještě není k dispozici vyjádření ČHMÚ, není možno rozhodnout, zda bude most možno změnit na propustek nebo bude nutno navrhnout novou mostní konstrukci. Světlá výška stávajícího mostu je velmi nízká, dno je zaneseno.
- 3.) Povodí plánuje v brzké době provést odbahnění toku.
- 4.) Po silnici je vedena autobusová linková doprava, proto není možno ji uzavřít. Souběžná obecní komunikace není ve směru od Bučovic průjezdná (lesní cesta s fyzicky zabráněným průjezdem), a proto ji není možno využít.
- 5.) Projektant navrhuje provést provizorní zatrubnění toku (vlevo) s provizorním částečným odklonem dopravy a následnou výstavbu nového objektu po polovinách.
- 6.) Šířka vozovky mezi obrubníky bude zachována, na pravé straně (v místě rušené lávky) bude navržen chodník š. 2 m, na levé straně potom odrazný obrubník v šířce 0,50 m. Na obou stranách bude zábradlí.
- 7.) Z inženýrských sítí bude nutné dočasně přemístit nízký stožár veřejného rozhlasu (pouze stranová přeložka).
- 8.) U opěry 2 pod lávkou ústí dešťová kanalizace – bude nutno provést nové vyústění.
- 9.) Kácení nebude nutné.
- 10.) Po obdržení údajů ČHMÚ provede projektant hydrotechnický výpočet a návrh nového otvoru – zašle na SUS.
- 11.) Po dokončení konceptu bude svoláno jednání v Bučovicích.



Zapsal:

Ing. Martin Řehulka
projekční kancelář PRIS spol. s r.o.

PREZENČNÍ LISTINA




III/431 Kloboučky, most 431-009

akce:

datum:

1.6.2022 10:00 hod

místo:

organizace	jméno-čitelně	telefon	e-mail	podpis	souhlas*
Projektční kancelář PRIS spol. s r.o.	Ing. Martin Řehulka	602 470 109	martin.rehulka@pris.cz		ANO / NE
SÚS JMK	Ing. RICHARD POKORÝ	737 237 280	viced.pokorny@susjmk.cz		ANO / NE
	Ing. Marcela Karbanová	739 383 892	marcela.karbanova@susjmk.cz		ANO / NE
					ANO / NE
					ANO / NE
					ANO / NE
					ANO / NE
					ANO / NE
					ANO / NE
					ANO / NE
					ANO / NE
					ANO / NE
					ANO / NE
					ANO / NE
					ANO / NE

*souhlas (nehodící škrtněte)
 ANO - účastník jednání souhlasí s rozsláním kontaktních údajů v příloze Záznamu jednání
 NE - účastník jednání nesouhlasí s rozsláním kontaktních údajů v příloze Záznamu jednání

Záznam z výrobního výboru

konaného dne 5. září 2022 v 13:00

v budově MěÚ Bučovice

na akci

II/431 Kloboučky 431-009**Přítomni: viz prezenční listina****Bylo projednáno:**

- 1.) Byl předložen koncept PD opravy mostu v podobě kompletního odstranění stávajícího mostu s dodatečně provedenou pravostrannou lávkou a jeho nahrazení novou rámovou konstrukcí s přímo pojížděnou mostovkou.
- 2.) Výstavba mostu bude probíhat po polovinách tak, aby byl zachován jednosměrný provoz řízený světelnou signalizací. Projektant navrhl provést provizorní zatrubnění toku (vlevo) s provizorním částečným odklonem dopravy a následnou výstavbu nového objektu po polovinách.
- 3.) Na základě dat ČHMÚ bylo rozhodnuto o mírném rozšíření mostního otvoru (cca 0,5 m) tak, aby byly maximálně zlepšeny odtokové poměry v dané lokalitě. Současně se snížila stavební výška NK. Nový most převede Q100 bez normové rezervy.
- 4.) Šířka vozovky mezi obrubníky bude zachována, na pravé straně (v místě rušené lávky) bude navržen chodník š. 2 m, na levé straně potom odrazný obrubník v šířce 0,50 m. Na obou stranách bude zábradlí.
- 5.) Z inženýrských sítí bude nutné dočasně přemístit nízký stožár veřejného rozhlasu (pouze stranová přeložka), který je v kolizi s provizorním rozšířením mostu.
- 6.) U opěry 2 pod lávkou ústí dešťová kanalizace – bude nutno provést nové vyústění.
- 7.) Město Bučovice požaduje na mostě 1ks rezervní chráničky Ø110/94 mm.
- 8.) Město plánuje výhledově autobusový záliv vpravo před mostem.
- 9.) Chodníková římsa bude před mostem ukončena náběhem na délce 2 m. ze zámkové dlažba lemované obrubníky. Za mostem se opraví chodník až ke sjezdu.
- 10.) Projektant prověří možnost vypnutí NN u společnosti E.GD pro vrtání mikropilot (bude nutno provést 2x vzhledem ke stavbě po polovinách)
- 11.) Na základě protokolu sumy PAU znovuzískané asfaltové směsi byla podkladní vrstva zařazena do třídy ZAS-T3 a bude odstraněna jako nebezpečný odpad.
- 12.) Do trvalých záborů bude zařazen obrys říms umístěný na pozemcích Města Bučovice.

Zapsal:

Projekční kancelář PRIS spol. s r.o.
Osová 20, 625 00 Brno
IČ: 46 97 48 06
DIČ: CZ46974806

Ing. Rostislav Otevřel
projekční kancelář PRIS spol. s r.o.

PREZENČNÍ LISTINA







akce:

III/431 Kloboučky, most 431-009

datum:

5.9.2022 13:00 hod

místo:

organizace	jméno-číslo	telefon	e-mail	podpis	souhlas*
Projektční kancelář PRIS spol. s r.o.	Ing. Rostislav Otevřel	724 972 990	rostislav.otevrel@pris.cz		ANO / NE
MĚSTO ZUBOVICE	JAN RŮŽIČKA		ruzicka@zuevive.cz		ANO / NE
	FRANTIŠEK DOLEŽAL	434 844 485	dofra@zuevive.cz		ANO NE
MĚSTO ZUBOVICE	ING. KATEŘINA PRŮLKOVÁ	574 824 481	pru@zuevive.cz		ANO NE
SÚS JNK	POLKOVÁ ALENA	737 297 200	polkova@zuevive.cz		ANO NE
— 1 —	Markéta Karbanová	739 383 892	marketa.karbanova@zuevive.cz		ANO / NE
					ANO / NE
					ANO / NE
					ANO / NE
					ANO / NE
					ANO / NE
					ANO / NE
					ANO / NE

*souhlas (nehodící škrtněte)

ANO - účastník jednání souhlasí s rozsláním kontaktních údajů v příloze Záznamu jednání

NE - účastník jednání nesouhlasí s rozsláním kontaktních údajů v příloze Záznamu jednání