

Mostní list mostu pozemní komunikace			
Ev.č. mostu:	361-010		
Název mostu:	Most přes místní potok v Hlubokých Mašůvkách		
Místní název:			
Předmět přemostění:	Vodoteč (stálý průtok)		
Převáděná komunikace:	2. třída / 361		
Název převáděné komunikace:			
Staničení liniové:	23.371 km	Staničení na úseku: 7.397 km	
Rok postavení:	1900		
Rok poslední rekonstrukce:			
Kraj:	Jihomoravský		
Okres:	Znojmo		
Obec (MČ):	Hluboké Mašůvky		
Katastrální území:	Hluboké Mašůvky		
Správce mostu:	kraj Jihomoravský, SÚS Jihomoravského kraje, oblast Západ, cestmistrovství Vranovská Ves		
Zpracovatel mostního listu:			
Zatížitelnost v době uvedení do provozu, způsob a rok stanovení			
Způsob stanovení: $V_n = -$ $V_r = -$ $V_e = -$ $V_{aj}(V_a) = -$ Rok:			
Zatížitelnost současná, způsob a rok stanovení			
Způsob stanovení: N (Způsob stanovení zatížitelnosti neznámý) $V_n = 30.0\text{ t}$ $V_r = 78\text{ t}$ $V_e = 252\text{ t}$ $V_{aj}(V_a) = 13.0\text{ t}$ Rok: 2022			
Základní údaje			
Celkový počet polí: 1 Délka přemostění: 3.80 m Délka NK: 4.80 m Šikmost: Kolmý 100.00 g Volná šířka: 6.00 m Celková šířka mostu: 7.00 m Plocha mostu: 33.60 m ² Souřadnice mostu S-JTSK X: -643717 Y: -1185550 WGS: 48.927900°N 16.026245°E Popis spodní stavby: Popis nosné konstrukce: Polokruhová klenba z lomového kamene tl. 0.5 m, parapetní zídky 0.5 m. Poznámka k nosné konstrukci:			
Ostatní údaje			
Výška mostu nad terénem: 5.50 m Výška NK nad hladinou vody: 0.00 m Q_{100} : - Normální hladina vody: 0.10 m Navrhovaná hladina NH: - m n.m. Kontrolní navrhovaná hladina KNH: - m n.m.			
Mostní podpěry křídla a čelní zdi			
-	Počet: 2		
	Typ podpěr: Krajní opěra	Druh: Masivní opěra	Materiál: Kámen
	Délka: 0.00 až 0.00 m	Šířka: 0.00 až 0.00 m	Výška: 0.00 až 0.00 m
Nosná konstrukce			
-	Počet polí: 1		
	Šikmá světlost: 3.80 m	Kolmá světlost: 3.80 m	Konstrukční výška: 0.50 m
	Rozpětí: - m	Šířka NK min.: - m	Šířka NK max.: - m
	Převažující materiál: Kámen	Další materiál: Nezadaný	
	Druh statického působení: Klenba	Prefabrikát: Nezadaný	
Vozovka			
-	Povrch komunikace: Živice	Skladba vozovky:	
	Šířka mezi obrubami: 6.00 m		
Chodníky			
- (Levý chodník)	Povrch chodníku: Nezadaný	Šířka chodníku: 0.00 m	Plocha chodníku: 0.00 m ²
- (Pravý chodník)	Povrch chodníku: Nezadaný	Šířka chodníku: 0.00 m	Plocha chodníku: 0.00 m ²
Svodidla/Zábradelní svodidla			
-	Druh svodidla:	Výrobce:	Délka: - m
	Cihelná zídka		
Cizí zařízení			
-	Typ zařízení:	Správce:	
Správní údaje			

Archivace projektu: Nezadaná

Klasifikační stupeň stavu mostu

Nosná konstrukce: IV - Uspokojivý Spodní stavba: IV - Uspokojivý Použitelnost: II - Podmíněně použitelné

Datum provedení poslední HPM(1HPM,MPM): 27.10.2022

Reprodukční pořizovací hodnota: 0.00 Kč

Datum posledního stanovení: -

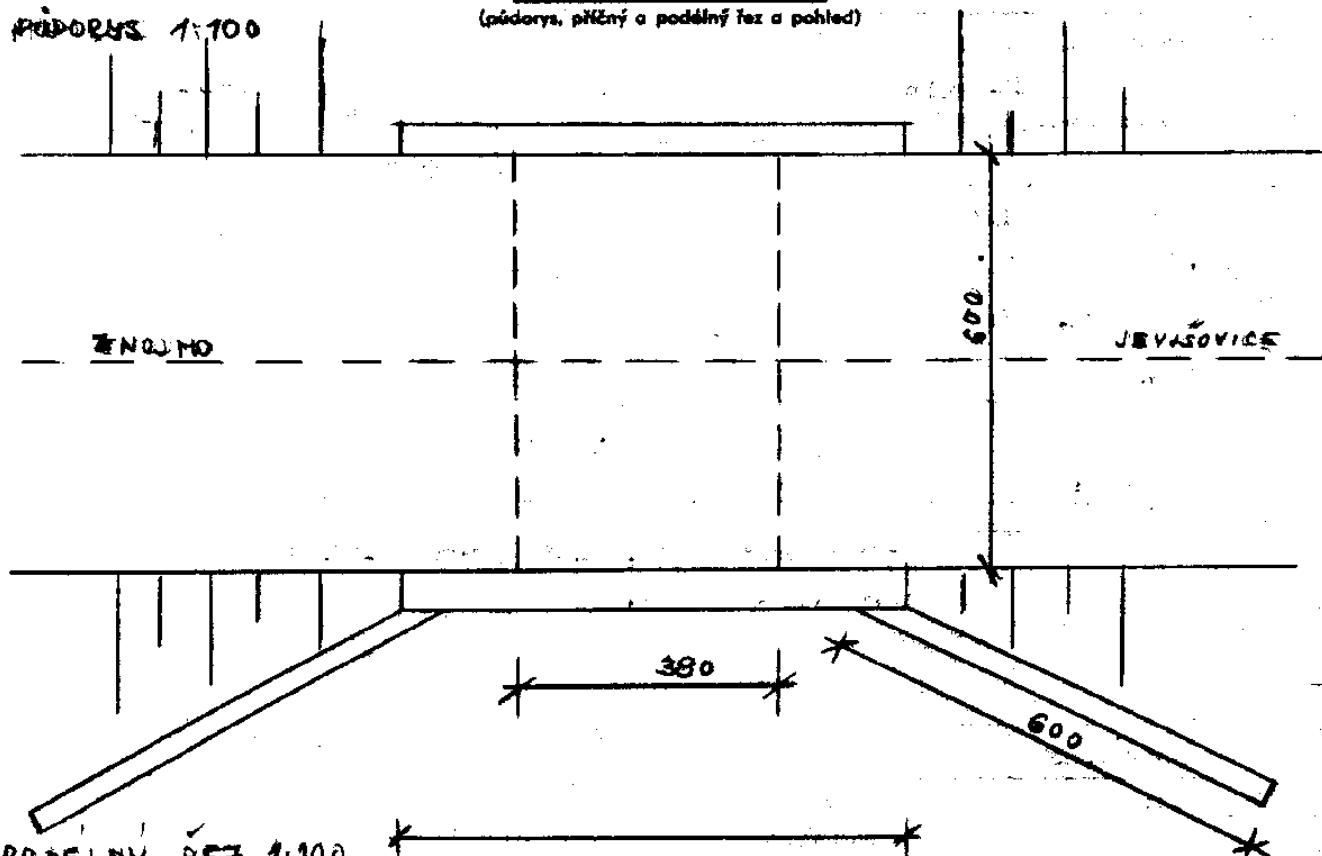
Dne:

Vypracoval - podpis:

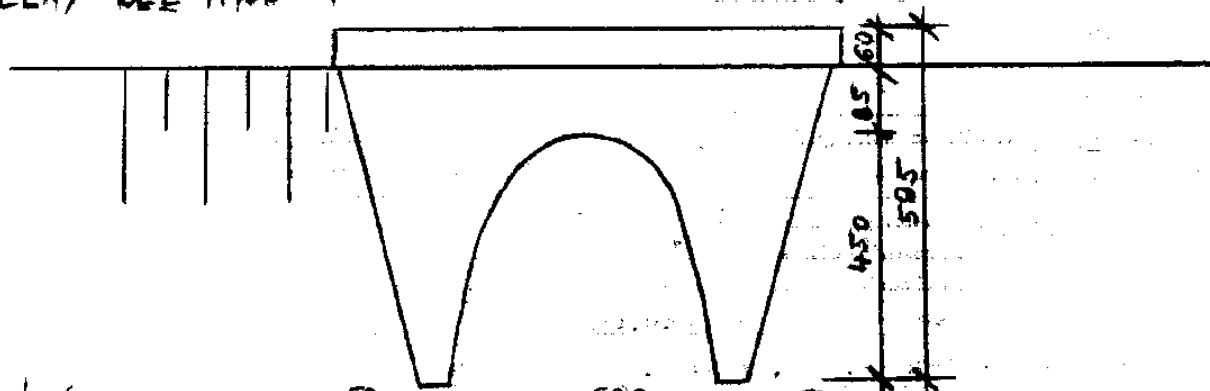
Datum tisku: 18.3.2024 08:02 Vytisknul z BMS: Čtveráček Karel

SCHEMATICKÝ NÁČRT MOSTU:
(půdorys, příčný a podélný řez a pohled)

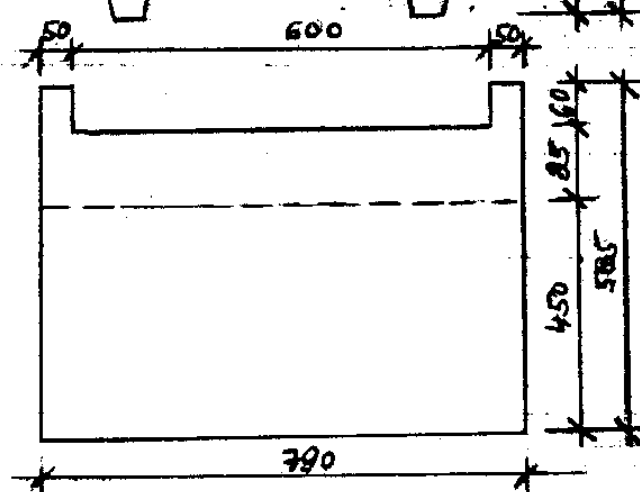
PŮDORYS 1:100



PODÉLNÝ ŘEZ 1:100



PŘÍČNÝ ŘEZ 1:100



Schematický náčrt mostu, převzatý z ML