

F

PDPS

OBJEDNATEL	
Správa a údržba silnic Jihomoravského kraje Žerotínovo náměstí 449/3, 602 00 Brno	 Správa a údržba silnic Jihomoravského kraje

HLAVNÍ PROJEKTANT		<div><div><div>PK OSSENDORF s.r.o.</div><div>Tomešova 1, 602 00 BRNO</div></div><div><div><div></div><div>PROJEKTOVÁ KANCELÁŘ OSSENDORF BRNO</div></div></div></div>	
HLAVNÍ INŽ. PROJEKTU	ING. ZHOŘ	ČÍSLO ZAKÁZKY	2021 134.112
VEDOUCÍ PROJEKTU	ING. SERVUS	ODPOVĚDNÁ SKUPINA	ATELIÉR I

ZODP. PROJEKTANT	ING. SERVUS	 <div>PROJEKTOVÁ KANCELÁŘ OSSENDORF BRNO</div>		
VYPRACOVAL	ING. SERVUS			
KONTROLOVAL	ING. CHARVÁT			
KRAJ: JIHOOMORAVSKÝ	KAT. ÚZ.: BOSKOVICE [608327]		DATUM	06/2024
AKCE/STAVBA	<div>II/374 KŘIŽ. S III/37414 - BOSKOVICE</div> <div>F - DOKLADOVÁ ČÁST</div>		FORMÁT	
			STUPEŇ PD	PDPS
			ČÍSLO ZAKÁZKY	2021 134.112
			MĚŘÍTKO	
ČÁST PD/PŘÍLOHA	<div>VYJÁDŘENÍ SPRÁVCŮ INŽENÝRSKÝCH SÍTÍ</div>		ČÍSLO PARÉ	ČÍSLO PD/PŘÍLOHY <div>F.1</div>

SEZNAM VYJÁDŘENÍ IS

Zakázka 2021 134.112 "II/374 křiž. s III/37414 – Boskovice PDPS"

Číslo		Organizace	Druhý název	Adresa	Značka	Platnost do	Poznámka
1		MĚSTO BOSKOVICE	Odbor výstavby a územního plánování	Masarykovo náměstí 4/2, Boskovice			sítě nedotčeny
2		Ministerstvo obrany - Sekce ekonomická a majetková - OOÚZ		Žižkova 37, České Budějovice	217483/2024-1322	12.3.2025	sítě nedotčeny
3		Správa a údržba silnic Jihomoravského kraje, příspěvková organizace kraje		Ořechovská 35, Brno	SUSJ 5351/2024	-	sítě nedotčeny
4	4.1	ČD - Telematika a.s.		Nezamyslova 4374/20a, Brno	2202405170	28.2.2026	sítě nedotčeny
	4.2				3202405170	29.02.2026	sítě dotčeny
5		Česká telekomunikační infrastruktura a.s.		Olšanská 2681/6, Praha 3	62277/24	28.2.2026	sítě dotčeny
6		České Radiokomunikace a.s.		Skokanská 2117/1, Praha 6	UPTS/OS/356064/2024	28.2.2025	sítě nedotčeny
7		EG.D, a.s.		F. A. Gerstnera 2151/6, České Budějovice	D8610-26296527	28.2.2026	sítě dotčeny
8		GasNet, s.r.o.		Plynárenská 499/1, Brno	5003011090	-	sítě dotčeny
9		Quantcom, a.s.		Křižíkova 237/36a, Praha 8	BO1282204	12.3.2025	sítě nedotčeny
10		AŽD Praha s.r.o.		Žirovnická 3146/2, Praha	16505/DAST/2024	-	sítě dotčeny
11		Brněnské vodárny a kanalizace, a.s.		Pisárecká 277/1, Brno	21849/2024	28.2.2025	sítě nedotčeny
12		T-Mobile Czech Republic a.s.		Tomíčkova 2144/1, Praha 4	E12281/24	8.3.2025	sítě nedotčeny
13		TOPNET Services s.r.o.		Dr. Svěráka 2065/13, Boskovice		-	sítě nedotčeny
14		Vodafone Czech Republic a.s.		Technická 23, Brno	240228-2018655873	28.2.2025	sítě nedotčeny
15	15.1	VODÁRENSKÁ AKCIOVÁ SPOLEČNOST, a.s.	divize Boskovice	17. listopadu 14, Boskovice	85835	29.02.2025	sítě dotčeny
	15.2				85836	29.02.2025	sítě dotčeny
16		Energetická pohotovost		V domkách 198, Svitávka		14.11.2024	sítě nedotčeny
17		STOMM s.r.o.		Havlíčková 1598/63, Boskovice		-	sítě nedotčeny

Machotková Martina

Od: Ing. Jiří Honzírek <jiri.honzirek@boskovice.cz>
Odesláno: úterý 12. března 2024 8:46
Komu: Machotková Martina
Kopie: 'Vavřda Jiří, Ing.'; Berkovský Michal
Předmět: Vyjádření k existenci sítí
Přílohy: Zajmova_oblast_IS.pdf; 01_MeU_Boskovice_001.pdf

Dobrý den,

Obdrželi jsme Vaši žádost o vyjádření k existenci sítí. Ve Vaší zájmové oblasti se nachází vedení veřejného osvětlení. Veřejné osvětlení spravuje pro město Boskovice společnost AŽD, která Vám poskytne vyjádření k existenci sítí. Zástupcům AŽD tímto předávám Vaši žádost.

S pozdravem

Ing. Jiří Honzírek

Odbor správy majetku
Referent majetkové správy

Mobil: +420 775 439 171

Telefon: +420 516 488 632

E-mail: jiri.honzirek@boskovice.cz



Městský úřad Boskovice
Masarykovo nám. 4/2
680 01 Boskovice

Sekce majetková Ministerstva obrany
odbor ochrany územních zájmů a státního odborného dozoru
Tychonova 1, Praha 6, PSČ 160 01, datová schránka hjyaavk

Čj. MO 217483/2024-1322
Sp.zn. 172539/2024-1322-OÚZ-BR

Brno 12. března 2024

PK OSSENDORF s.r.o.
Tomešova 503/1
602 00 Brno

Vyjádření pro přípravu projektové dokumentace
II/374 křiž. s III/37414 - Boskovice - PDPS, SP, k.ú. Boskovice

Odbor ochrany územních zájmů a státního odborného dozoru, Sekce majetková, **Ministerstvo obrany**, ve smyslu zákona č. 222/1999 Sb., o zajišťování obrany České republiky, ve znění pozdějších předpisů (dále jen „zákon o zajišťování obrany ČR“), příslušné dle ustanovení § 175 odst. 1 zákona č. 183/2006 Sb., o územním plánování a stavebním řádu (stavební zákon), ve znění pozdějších předpisů **vydává**

vyjádření

pro potřeby zpracování projektové dokumentace stavebního záměru.

- 1) Ministerstvo obrany neeviduje v řešené lokalitě inženýrské sítě a podzemní telekomunikační vedení.**
- 2) Území prověřovaného stavebního záměru se nachází ve vymezeném území Ministerstva obrany, ve kterém dle § 175 stavebního zákona je umístění a povolení stavby podmíněno závazným souhlasným stanoviskem MO, a proto Ministerstvo obrany požaduje předložit projektovou dokumentaci zpracovanou v souladu s platnou legislativou k posouzení a vydání závazného stanoviska ve smyslu § 4 odst. 2 písm. a) stavebního zákona pro potřeby vedeného správního řízení.**

Odůvodnění:

Ministerstvo obrany v souladu se zmocněním v § 175 odst. 1 stavebního zákona a se zákonem o zajišťování obrany ČR provedlo po obdržení vaší žádosti o vydání vyjádření dotčeného orgánu v rámci předprojektové přípravy předběžné vyhodnocení výše uvedené akce.

Ad 1) Ministerstvo obrany prověřilo v souladu s § 161 stavebního zákona evidenci technické infrastruktury v jeho vlastnictví a konstatuje, že v řešené lokalitě stavebního záměru Odbor ochrany územních zájmů a státního odborného dozoru SM MO neeviduje inženýrské sítě a podzemní telekomunikační vedení.

Ad 2) Daný stavební záměr je lokalizován v územích vymezených Ministerstvem obrany v souladu s § 175 stavebního zákona u stavebních úřadů. Zpracovaná projektová dokumentace vašeho stavebního záměru musí být komplexně posouzena, aby mohlo být Ministerstvem obrany deklarováno v rámci závazného stanoviska vydaného pro potřeby vedeného řízení, že realizace stavebního záměru provedená v souladu s projektovou dokumentací neohrozí naplnění veřejného zájmu na zajištění obrany a bezpečnosti státu.

Toto vyjádření Ministerstva obrany má charakter předběžné informace a je platné 1 rok ode dne vydání.

Kontaktní osoba: Mgr. Jitka Micháliková, Ph.D., tel. 973 445 844

Mgr. Jitka Micháliková, Ph.D.
ministerský rada
oddělení ochrany územních zájmů
podepsáno elektronicky

V další korespondenci, týkající se výše uvedené věci, uvádějte odkaz na sp. zn.: 172539/2024-1322-OÚZ-BR tohoto vyjádření Ministerstva obrany vydaného v rámci předprojektové přípravy.

Adresa pro doručování:

Ministerstvo obrany,
Sekce majetková,
odbor ochrany územních zájmů a státního odborného dozoru,
oddělení ochrany územních zájmů
pracoviště OÚZ Brno
Syatoplukova 2687/84, 662 10 Brno
IČO: 60162694

Korespondenční adresa:

**Správa a údržba silnic JMK,
oblast Sever
Komenského 1685/2
678 01 Blansko**

PK OSSENDORF S.R.O.
Tomešova 503/1
602 00 Brno

Váš dopis ze dne

Vaše značka

Naše značka

Vyřizuje/linka

V Blansku dne



SUSJX001EZ42

SUSJ 5351/2024

Dolníček P./667

28. 3. 2024

Boskovice – existence sítě

K Vaší žádosti a dokumentaci k vyjádření o existenci sítí v dané lokalitě pro akci „II/374 křiž. s III/37414 – Boskovice – PDPS, SP“ sdělujeme následující:

Dle předložené dokumentace se v dané lokalitě nachází silnice:

- II/374 Jevíčko – Boskovice – Blansko – Adamov - Brno, na pozemcích ve vlastnictví Jihomoravského kraje.

Ve vlastnictví Jihomoravského kraje se inženýrské sítě v předmětném prostoru nenachází.

S pozdravem

Ing. Miloš Bažant
vedoucí oblasti Sever

Ing. Martina Machotková
PK Ossendorf s.r.o.
Tomešova 503/1
602 00 Brno

Číslo jednací 2202405170

Datum 28.2.2024

Vyřizuje Hana Tintěrová

telefon +420 728 528 775

e-mail Hana.Tinterova@cdt.cz

Věc:

Vyjádření k existenci sítí elektronických komunikací - Informace o poloze

Název stavby: **II/374 křiž. s III/37414 - Boskovice PDPS**

V zájmovém území určeném a vyznačeném žadatelem **se nenachází** prostředky sítí elektronických komunikací **v majetku ČD - Telematiky a.s.** nebo **v majetku jiných vlastníků**, kteří pověřili správou svých sítí elektronických komunikací ČD - Telematiku a.s. a zájmové území nezasahuje do ochranného pásma těchto sítí dle §102 zák. č.127/2005 Sb., o elektronických komunikacích.

Vyjádření k prostředkům sítí elektronických komunikací Správy železnic s.o. ve správě ČD - Telematiky a.s. vám bude vyhotoveno samostatně.

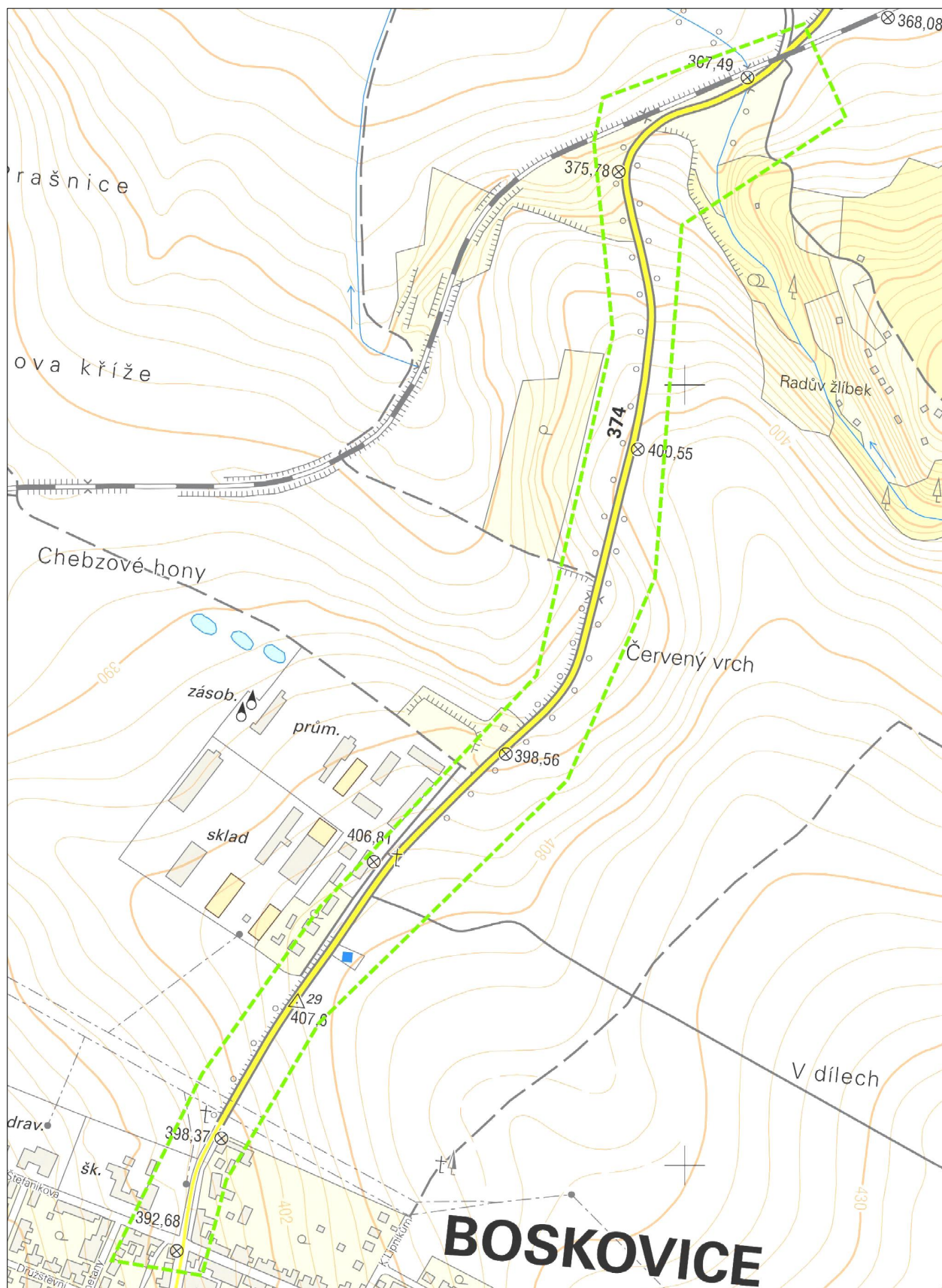
Vyjádření pozbývá platnosti dne 28.2.2026

Počet příloh: 1

ČD - Telematika a.s.
Pernerova 2819/2a
130 00 Praha 3

Žádost je možné podávat elektronicky na vyjadreni.cdt.cz nebo e-mailem na helpdesk@cdt.cz.

www.cdt.cz



Ing. Martina Machotková
PK Ossendorf s.r.o.
Tomešova 503/1
602 00 Brno

Číslo jednací 3202405170

Datum 29.2.2024

Vyřizuje Lucie Svojanovská

telefon +420972625006

e-mail Lucie.Svojanovska@cdt.cz

Věc:

Vyjádření k existenci sítí elektronických komunikací - Informace o poloze

Název stavby: **II/374 křiž. s III/37414 - Boskovice PDPS**

Ze vzájemné polohy průběhu sítí elektronických komunikací v majetku **Správy železnic s.o. ve správě ČD - Telematiky a.s.** a území přímo ovlivněného stavebními pracemi vyplývá, že při stavebních pracích **dojde ke styku s prostředky sítí elektronických komunikací** nebo stavební práce budou probíhat v jejich ochranném pásmu dle §102 zák. č. 127/2005 Sb., o elektronických komunikacích.

Dotčené prostředky sítí elektronických komunikací:

TK 10XN

Vyjádření k prostředkům sítí elektronických komunikací v majetku ČD - Telematiky a.s. nebo v majetku jiných vlastníků, kteří pověřili správou svých sítí elektronických komunikací ČD - Telematiku a.s., vám bude vyhotoveno samostatně.

Vyjádření je platné pouze pro získání **informací o výskytu sítí elektronických komunikací** v zájmovém území určeném a vyznačeném žadatelem včetně stanoveného důvodu vyjádření.

Žadatel **není oprávněn** užít toto vyjádření k podání žádosti o vydání jakéhokoliv správního rozhodnutí či jiného rozhodnutí mající obdobný charakter podle zákona 183/2006 Stavební zákon. Pro již zmíněné účely je žadatel povinen zažádat ČD - Telematiku a.s. o udělení souhlasu se stavebními činnostmi prováděnými v blízkosti sítí elektronických komunikací dle § 102 odst. 3 dle zákona č. 127/2005 Sb. o elektronických komunikacích, s přesným zaznačením umístění stavby.

Žadatel je povinen k žádosti přiložit koordinační situaci stavby se zakreslenou polohou sítě elektronických komunikací společnosti ČD - Telematika a.s. a Technickou zprávu (s popisem rozsahu a způsobu provedení činností a zajištěním ochrany dotčených sítí).

Pro přesný průběh dotčených sítí elektronických komunikací pro zanesení do projektové dokumentace lze využít vytyčení. Vytyčení sítí elektronických komunikací bude provedeno na základě písemné objednávky zaslané písemně na korespondenční adresu uvedenou v zápatí tohoto vyjádření nebo elektronicky na podpora@cdt.cz. Na objednávce musí být uvedeno jednacím číslo vyjádření a datum vydání vyjádření. V případě, že žadatelem je právnická osoba, musí být na objednávce uvedeno navíc IČO, DIČ a bankovní spojení objednatele. Termín, způsob a formu vytyčení je nutné řešit individuálně s pracovníkem provádějící vytyčení po telefonické dohodě. Kontakty naleznete zde: www.cdt.cz/cs/o-nas/informace-pro-stavebniky/. Žadatel nese veškeré náklady na provedení vytyčení, a to včetně případných prací geodetické kanceláře, pokud to situace vyžaduje.

Vyjádření pozbývá platnosti dne 29.2.2026

www.cdt.cz

Specifické podmínky Správy železnic a.s. jsou uvedeny v příloze.

Počet příloh: 3

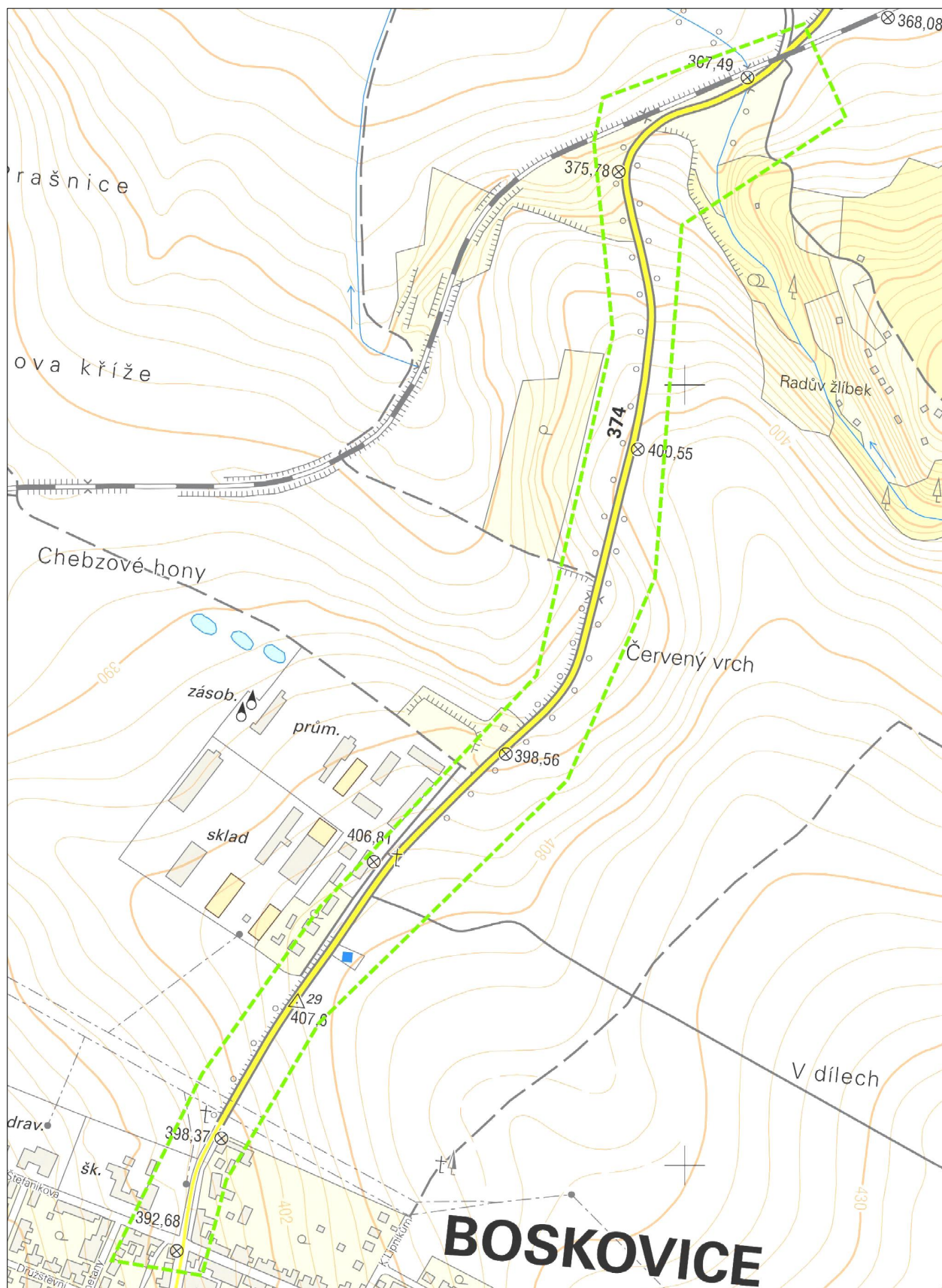
ČD - Telematika a.s.
Pernerova 2819/2a
130 00 Praha 3

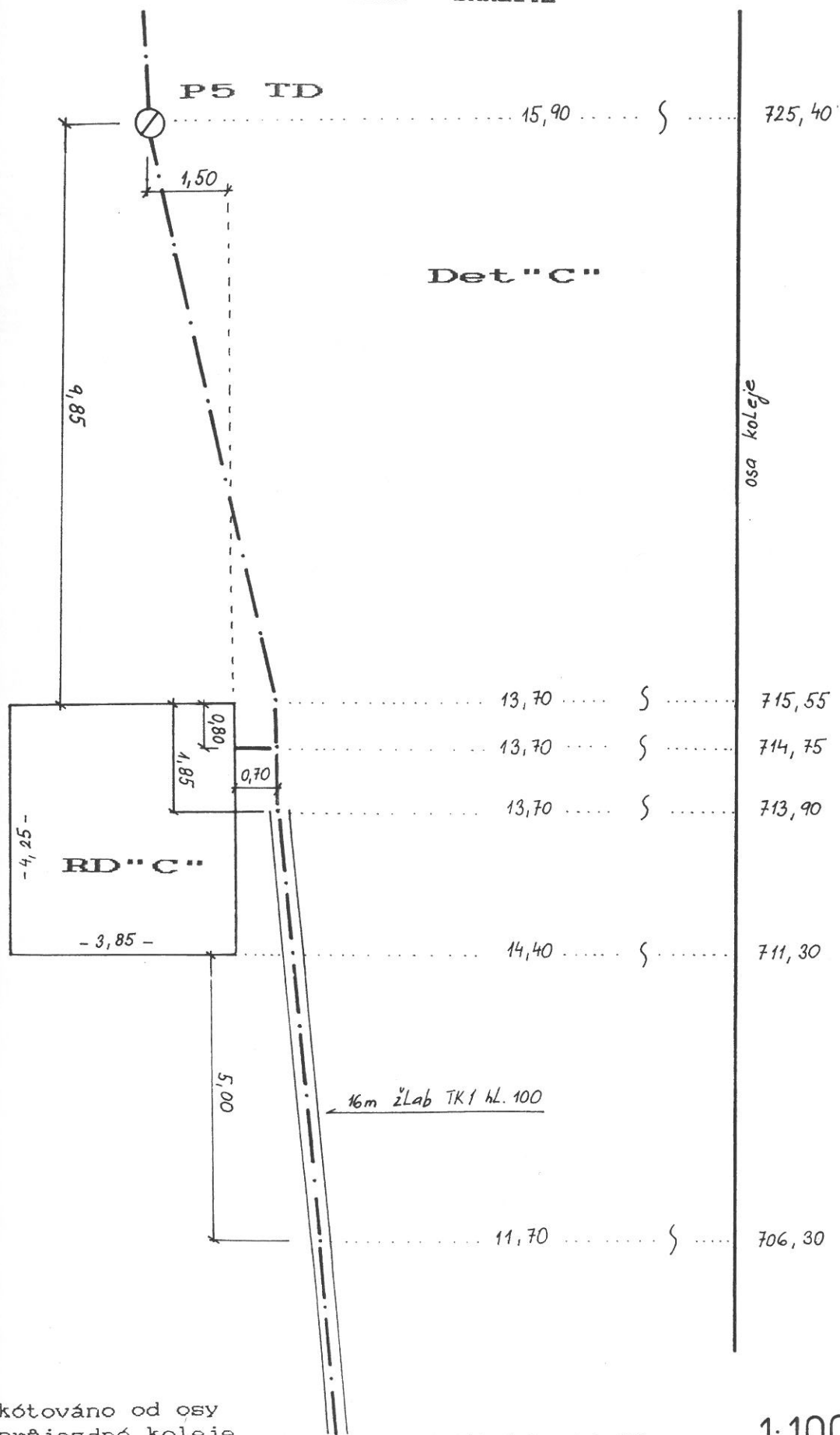
Žádost je možné podávat elektronicky na vyjadreni.cdt.cz nebo e-mailem na helpdesk@cdt.cz.

www.cdt.cz

ČD - Telematika a.s. | akciová společnost | Korespondenční adresa: Pod Tábořem 369/8a | 190 00 Praha 9 | tel.: +420 972 225 555

Sídlo společnosti: Pernerova 2819/2a | 130 00 Praha 3 | IČ: 61459445 | DIČ: CZ61459445 | Vedená u Městského soudu v Praze, spisová značka B 8938





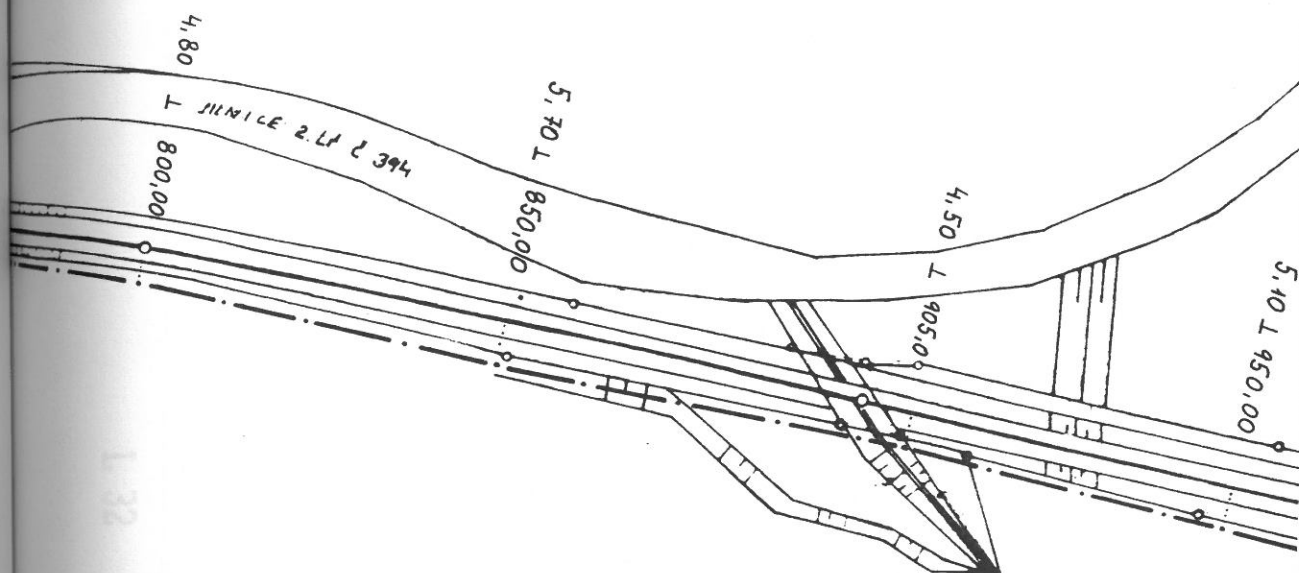
kótováno od osy
průjezdne koleje

průběžné krytí 90 cm

1:100

AŽD	Navrhl		Porucha čís.															
	Kreslil		Oprava čís.															
	Zkoušel		Platí od															

1:1000



133

24, 8

24,9

kótováno od osy
průjezdne koleje

průběžné krytí 90 cm

[illegible]



průběžné krytí 90 cm

[illegible]

Všeobecné podmínky pro činnosti na kabelech (a v jejich blízkosti) v majetku Správy železnic, státní organizace (ve správě Správy železniční telematiky)

ČD - Telematika a.s. jako organizace udržující je na základě smluvního vztahu odpovědná za zajištění provozu, dohledu, servisu a údržby na zařízení telekomunikační infrastruktury Správy železnic, státní organizace ve správě Správy železniční telematiky (dále jen SŽT).

Stavebník pracující v blízkosti kabelového vedení, nebo manipulující s kabelovým vedením ve správě SŽT, je povinen učinit veškerá potřebná opatření tak, aby nedošlo k poškození nebo zhoršení kvality sítě elektronických komunikací a zařízení stavebními pracemi, zejména tím, že zajistí:

- aby projektová dokumentace byla zpracovaná dle platné legislativy. V polohopisných výkresech dokumentace je nutno uvádět železniční kilometry (jestliže se jedná o ochranné pásmo dráhy),
- aby činnosti na majetku ve správě SŽT uvedené již ve stupni dokumentace pro územní řízení byly v souladu s technickými kvalitativními podmínkami staveb státních drah, (do projektové dokumentace pro územní řízení je nutno zakreslit síť elektronických komunikací ve správě SŽT),
- písemné vyrozumění organizaci udržující o zahájení prací, a to nejméně 15 dnů předem,
- aby před zahájením zemních prací bylo pracovníky ČD – Telematika a.s. (kontakty naleznete na www.cdt.cz, sekce [O nás – Informace pro stavebníky](#)) provedeno vytyčení polohy podzemní sítě elektronických komunikací a zařízení přímo ve staveništi (trase),
- prokazatelné seznámení pracovníků, kteří budou provádět práce, s polohou vedení (zařízení),
- upozornění organizace provádějící zemní práce na možnou odchylku uloženého vedení (zařízení) od polohy vyznačené ve výkresové dokumentaci,
- upozornění pracovníků, aby dbali při pracích v těchto místech největší opatrnosti a nepoužívali zde nevhodné nářadí, a také ve vzdálenosti nejméně 1,5m po každé straně vyznačené trasy vedení (zařízení) používali pouze ruční kopání,
- řádné zabezpečení odkryté podzemní sítě elektronických komunikací (zařízení) proti poškození, zcizení a řádné zajištění výkopů případně včetně osvětlení,
- odpovídající ochranu kabelů a ochranu kabelové trasy dle platných norem, pokud bude trasa kabelů pojižděna vozidly nebo stavební mechanizací,
- ochranu kabelů v místech, kde kabel vystupuje ze země (vstupy do budov, rozvaděčů, na sloupy, trasy kabelu na mostech a propustcích, apod.) a také kabelových vedení a závěrů v objektech,
- odpovídající ochranu příslušenství kabelových tras (ochranné a označující prvky, tzn. žlaby, chráničky, HDPE trubky, kabelové označnický, markery, ...),
- aby organizace provádějící zemní práce zhutnila zeminu pod kabelem před jeho zakrytím po vrstvách (záhozem) a vyzvala ČD - Telematiku a.s. (kontakty naleznete na www.cdt.cz, sekce [O nás – Informace pro stavebníky](#)) k provedení kontroly před zakrytím kabelu, zda není vedení (zařízení) viditelně poškozeno a zda byly dodrženy příslušné normy a stanovené podmínky,
- aby nad kabelovou trasou a v jejím ochranném pásmu byl dodržován zákaz skládek, deponií materiálu, vysazování trvalých porostů a budování zařízení, která by znemožnila přístup ke kabelům. Bez souhlasu správce nesnižovat, ani nezvyšovat vrstvu zeminy nad kabelovou trasou,
- aby při křížení, příp. souběžích podzemní sítě elektronických komunikací byla dodržena ČSN 73 6005 „Prostorové uspořádání sítí technického vybavení“,
- aby při provádění zemních prací byla dodržena ČSN 33 2160 „Předpisy pro ochranu sdělovacích vedení a zařízení před nebezpečnými vlivy trojfázových vedení VN, VVN a ZVV“ a ČSN 33 2000-5-54-ed.3 „Uzemnění a ochranné vodiče“,
- neprodlené ohlášení každého poškození podzemní sítě elektronických komunikací a zařízení organizaci ČD - Telematika a.s. (telefonicky HELP DESK: +420 972 110 000),
- ohlášení ukončení stavby organizaci udržující, včetně správce a jeho pozvání ke kolaudačnímu řízení,
- aby při provádění prací byly respektovány podmínky vyplývající ze zákona o elektronických komunikacích č.127/2005 Sb., zákona o drahách č.266/1994 Sb. a stavebního zákona č.183/2006 Sb., včetně platných prováděcích vyhlášek.,
- provedení prací (včetně projektování) na síti elektronických komunikací (zařízení) organizací, jejíž pracovníci provádějící práce mají platné příslušné odborné oprávnění k práci na železničním telekomunikačním zařízení, dle zákona o drahách č.266/1994Sb. „Podmínky odborné způsobilosti“ výše uvedeného zákona a vyhl.č.101/1995 Sb., a příslušných výnosů Správy železnic, státní organizace (zejména Předpisem Zam 1). Toto (časově omezené) oprávnění lze získat složením příslušné odborné zkoušky u ředitelství Správy železnic, státní organizace,
- uzavření „Smlouvy o vynucené překládce podzemního komunikačního vedení“ se správcem kabelu (Správa železnic, státní organizace, Správa železniční telematiky, V Celnici 1028/10, 110 00 Praha 1) v případě, kdy je telekomunikační vedení (zařízení) položeno nebo jeho poloha změněna mimo pozemky Správy železnic, státní organizace,
- ověření výškového umístění vedení (zařízení) ručně kopanými sondami vzhledem k tomu, že správce neodpovídá za změny provedené bez jeho vědomí nad trasou vedení (zařízení).

Nedodržení těchto podmínek je hrubým porušením právní povinnosti podle zákona 127/2005 Sb., O elektronických komunikacích, zákona 266/1994 Sb., Zákon o drahách.

Případné rozpory nebo výjimky z jednotlivých ustanovení řeší správce, kterým je: Správa železnic, státní organizace, Správa železniční telematiky se sídlem Praha 1, V Celnici 1028/10.

VYJÁDŘENÍ O EXISTENCI SÍTĚ ELEKTRONICKÝCH KOMUNIKACÍ
společnosti CETIN a.s.
(„Vyjádření“)

A VŠEOBECNÉ PODMÍNKY OCHRANY SÍTĚ ELEKTRONICKÝCH KOMUNIKACÍ
společnosti CETIN a.s.
(„Všeobecné podmínky ochrany SEK“)

toto Vyjádření a Všeobecné podmínky ochrany SEK je vydané dle ustanovení § 101 zákona č. 127/2005 Sb., o elektronických komunikacích a o změně některých souvisejících zákonů, v platném znění („**Zákon o elektronických komunikacích**“), a dle ustanovení § 161 zákona č. 183/2006 Sb., o územním plánování a stavebním řádu, v platném znění („**Stavební zákon**“), a dle příslušných ustanovení zákona č. 89/2012 Sb., občanského zákoníku, v platném znění („**Občanský zákoník**“)

Číslo jednací: 62277/24

Číslo žádosti: 0124 575 140 („Žádost“)

Název akce („ Stavba “)	II/374 křiž. s III/37414 ? Boskovice PDPS	
Důvod vydání Vyjádření („ Důvod vyjádření “)	Informace o poloze sítě	
Žadatel	PK OSSENDORF s.r.o.	
Stavebník	Správa a údržba silnic Jihomoravského kraje, příspěvková org, Žerotínovo náměstí 449/3, Brno, 60200	
Zájmové území	Okres	Blansko
	Obec	Boskovice
	Kat. území / č. parcely	Boskovice
Platnost Vyjádření	28. 2. 2026 („Den konce platnosti Vyjádření“)	

Žadatel Žádostí určil a vyznačil Zájmové území, jakož i určil Důvod Vyjádření.

Na základě určení a vyznačení Zájmového území Žadatelem a na základě určení Důvodu Vyjádření vydává společnost CETIN a.s. následující Vyjádření:

Dojde ke střetu se sítí elektronických komunikací (dále jen „SEK“) společnosti CETIN a.s.

- (I) Na Žadatelem určeném a vyznačeném Zájmovém území se vyskytuje SEK společnosti CETIN a.s.; a
- (II) Stavebník nebo jím pověřená třetí osoba je povinen řídit se Všeobecnými podmínkami ochrany SEK, které jsou nedílnou součástí Vyjádření; a
- (III) pro případ, že bude nezbytné přeložení SEK, zajistí vždy takové přeložení SEK její vlastník, společnost CETIN a.s. Stavebník, který vyvolal překládku SEK je dle ustanovení § 104 odst. 17 Zákona o elektronických komunikacích povinen uhradit společnosti CETIN a.s. veškeré náklady na nezbytné úpravy dotčeného úseku SEK, a to na úrovni stávajícího technického řešení; a
- (IV) pro účely přeložení SEK dle bodu (III) tohoto Vyjádření je Stavebník povinen uzavřít se společností CETIN a.s. Smlouvu o realizaci překládky SEK; a
- (V) **Stavebník a/nebo Žadatel není oprávněn užít toto Vyjádření k podání jakékoliv žádosti o vydání jakéhokoliv správního rozhodnutí či jiného rozhodnutí majícího obdobný charakter.**

Číslo jednací: 62277/24

Číslo žádosti: 0124 575 140

Vyjádření je platné pouze pro Zájmové území určené a vyznačené Žadatelem, jakož i pro Důvod Vyjádření stanovený a určený Žadatelem v Žádosti.

Vyjádření pozbývá platnosti i) dnem, kdy je Žadatelem a/nebo Stavebníkem použito k podání žádosti o vydání jakéhokoliv správního rozhodnutí či jiného rozhodnutí majícího obdobný charakter a/nebo dnem zahájení jakéhokoliv správního rozhodnutí či jiného rozhodnutí majícího obdobný charakter, ve kterém bylo Vyjádření použito, ii) uplynutím doby platnosti v tomto Vyjádření uvedeného, iii) změnou rozsahu Zájmového území či změnou Důvodu Vyjádření uvedeného v Žádosti a/nebo iv) porušením Všeobecných podmínek ochrany SEK, to vše v závislosti na tom, která ze skutečností rozhodná pro pozbytí platnosti Vyjádření nastane nejdříve.

Společnost CETIN a.s. vydáním tohoto Vyjádření poskytl Žadateli pro Žadatelem určené a vyznačené Zájmové území veškeré informace o SEK dostupné společnosti CETIN a.s. ke dni podání Žádosti.

Ze strany společnosti CETIN a.s. může v některých případech docházet ke zpracování Vašich osobních údajů. Ke zpracování Vašich osobních údajů dochází vždy v souladu s platnými právními předpisy. Konkrétní zásady a podmínky zpracování osobních údajů společností CETIN a.s. jsou dostupné na stránce <https://www.cetin.cz/zasady-ochrany-osobnich-udaju>.

V případě dotazů k Vyjádření kontaktujte prosím asistenční linku 238 461 111.

Přílohami Vyjádření jsou:

- *Všeobecné podmínky ochrany SEK*
- *Informace k vytýčení SEK ve vlastnictví společnosti CETIN a.s.*
- *Informace o možném napojení na SEK ve vlastnictví společnosti CETIN a.s.*
- *Situační výkres (obsahuje Zájmové území určené a vyznačené Žadatelem a výřezy účelové mapy SEK)*

Vyjádření vydala společnost **CETIN a.s.** dne: 28. 2. 2024.



CETIN a.s.
Českomoravská 2510/19, Libeň
190 00 Praha 9
DIČ: CZ04084063

102

VŠEOBECNÉ PODMÍNKY OCHRANY SÍTĚ ELEKTRONICKÝCH KOMUNIKACÍ společnosti CETIN a.s.**1. PLATNOST VŠEOBECNÝCH PODMÍNEK**

- i) Tyto Všeobecné podmínky ochrany sítě elektronických komunikací (dále jen „VPOSEK“) tvoří součást Vyjádření (jak je tento pojem definován níže v článku 2 VPOSEK).
- ii) V případě rozporu mezi Vyjádřením a těmito VPOSEK mají přednost ustanovení Vyjádření, pokud není těmito VPOSEK stanoveno jinak.

2. DEFINICE

Níže uvedené termíny, jsou-li použity v těchto VPOSEK a uvozeny velkým písmenem, mají následující význam:

„**CETIN**“ znamená CETIN a.s. se sídlem Českomoravská 2510/19, Libeň, 190 00 Praha 9, IČO: 04084063, zapsaná v obchodním rejstříku vedeném Městským soudem v Praze pod spz. B 20623;

„**Den**“ je kalendářní den;

„**Kabelovod**“ podzemní zařízení sestávající se z tělesa Kabelovodu a kabelových komor, sloužící k zatahování kabelů a ochranných trubek;

„**Občanský zákoník**“ znamená zákon č. 89/2012 Sb., občanský zákoník, ve znění pozdějších předpisů;

„**POS**“ je zaměstnanec společnosti CETIN, pověřený ochranou sítě, Pavel Markus, tel.: 602 538 503, e-mail: pavel.markus@cetin.cz;

„**Pracovní den**“ znamená Den, který není v České republice dnem pracovního klidu nebo státem uznaným svátkem;

„**Příslušné požadavky**“ znamená jakýkoli a každý příslušný právní předpis, vč. technických norem, nebo normativní právní akt veřejné správy či samosprávy, nebo jakékoli rozhodnutí, povolení, souhlas nebo licenci, včetně podmínek, které s ním souvisí;

„**Překládka**“ je stavba spočívající ve změně trasy vedení SEK ve vlastnictví CETIN nebo přemístění zařízení SEK ve vlastnictví CETIN; Stavebník, který Překládku vyvolal, je dle ustanovení § 104 odst. 17 Zákona o elektronických komunikacích povinen uhradit společnosti CETIN veškeré náklady na nezbytné úpravy dotčeného úseku SEK, a to na úrovni stávajícího technického řešení;

„**SEK**“ je síť elektronických komunikací ve vlastnictví CETIN;

„**Stavba**“ je stavba a/nebo činnosti ve vztahu, k níž bylo vydáno Vyjádření, a je prováděna Stavebníkem a/nebo Žadatelem v souladu s Příslušnými požadavky, povolená příslušným správním rozhodnutím vydaným dle Stavebního zákona;

„**Stavebník**“ je osoba takto označená ve Vyjádření;

„**Stavební zákon**“ je zákon č. 183/2006 Sb., o územním plánování a stavebním řádu;

„**Vyjádření**“ je vyjádření o existenci sítě elektronických komunikací vydané společností CETIN dne 28. 2. 2024 pod č.j. 62277/24;

„**Zájmové území**“ je území označené Žadatelem a/nebo Stavebníkem v Žádosti;

„**Situační výkres**“ je výkres, který je přílohou Vyjádření a obsahuje Zájmové území určené a vyznačené Žadatelem v Žádosti a výřezy účelové mapy SEK;

„**Zákon o elektronických komunikacích**“ je zákon č. 127/2005 Sb., o elektronických komunikacích a o změně některých souvisejících zákonů, ve znění pozdějších předpisů;

„**Žadatel**“ je osoba takto označená ve Vyjádření.

„**Žádost**“ je žádost, kterou Žadatel a/nebo Stavebník požádal CETIN o vydání Vyjádření.

3. PLATNOST A ÚČINNOST VPOSEK

Tyto VPOSEK jsou platné a účinné dnem odeslání Vyjádření na i) adresu elektronické pošty Stavebníka a/nebo Žadatele uvedenou v Žádosti nebo ii) adresu pro doručení prostřednictvím poštovní přepravy uvedenou Stavebníkem a/nebo Žadatelem v Žádosti.

4. OBECNÁ PRÁVA A POVINNOSTI STAVEBNÍKA A/NEBO ŽADATELE

- (i) Stavebník, Žadatel je výslovně srozuměn s tím, že SEK je veřejně prospěšným zařízením, byla zřízena ve veřejném zájmu a je chráněna Příslušnými požadavky.
- (ii) SEK je chráněna ochranným pásmem, jehož rozsah je stanoven (a) ustanovením § 102 Zákona o elektronických komunikacích a/nebo (b) právními předpisy účinnými před Zákonem o elektronických komunikacích, není-li Příslušnými požadavky stanoveno jinak.
- (iii) Stavebník, Žadatel nebo jím pověřená třetí osoba, je povinen při provádění Stavby nebo jiných prací, při odstraňování havárií a projektování staveb, řídit se Příslušnými požadavky, správnou praxí v oboru stavebnictví a technologickými postupy a je povinen učinit veškerá nezbytná opatření vyžadovaná Příslušnými požadavky k ochraně SEK před poškozením. Povinnosti dle tohoto odstavce má Stavebník rovněž ve vztahu k SEK, které se nachází mimo Zájmové území.
- (iv) Při zjištění jakéhokoliv rozporu mezi údaji v Situačním výkresu, který je přílohou Vyjádření a skutečným stavem, je Stavebník a/nebo Žadatel povinen bez zbytečného odkladu, nejpozději Den následující po zjištění takové skutečnosti, zjištěný rozpor oznámit POS.
- (v) Stavebník, Žadatel nebo jím pověřená třetí osoba, je povinen každé poškození či krádež SEK bezodkladně, nejpozději Den následující po zjištění takové skutečnosti, oznámit takovou skutečnost dohledovému centru společnosti CETIN na telefonní číslo +420 238 464 190.
- (vi) Bude-li Stavebník, Žadatel nebo jím pověřená třetí osoba na společnosti CETIN požadovat, aby se jako účastník správního řízení, pro jehož účely bylo toto Vyjádření vydáno, vzdala práva na odvolání proti rozhodnutí vydanému ve správním řízení, je oprávněn kontaktovat POS.

5. POVINNOSTI STAVEBNÍKA PŘI PŘÍPRAVĚ STAVBY

- (i) Při projektování Stavby je Stavebník povinen zajistit, aby projektová dokumentace Stavby (i) zohledňovala veškeré požadavky na ochranu SEK vyplývající z Příslušných požadavků, zejména ze Zákona o elektronických komunikacích a Stavebního zákona, (ii) respektovala správnou praxi v oboru stavebnictví a technologické postupy a (iii) umožňovala, aby i po provedení a umístění Stavby dle takové projektové dokumentace byla společnost CETIN, jako vlastník SEK schopna bez jakýchkoli omezení a překážek provozovat SEK, provádět údržbu a opravy SEK.
- (ii) Nebude-li možné projektovou dokumentaci zajistit některý, byť i jeden z požadavků dle předchozího odstavce (i) a/nebo umístění Stavby by mohlo způsobit, že nebude naplněn některý, byť i jeden z požadavků dle předchozího odstavce (i), vyvolá Stavebník Překládku.
- (iii) Při projektování Stavby, která se nachází nebo je u ní zamýšleno, že se bude nacházet v ochranném pásmu radiových tras společnosti CETIN a překračuje výšku 15 m nad zemským povrchem, a to včetně dočasných objektů zařízení staveniště (jeřáby, konstrukce, atd.) je Stavebník povinen písemně kontaktovat POS za účelem získání konkrétního stanoviska a podmínek k ochraně radiových tras společnosti CETIN a pro určení, zda Stavba vyvolá Překládku. Ochranné pásmo radiových tras v šíři 50m je zakresleno do situačního výkresu, který je součástí tohoto Vyjádření.

VŠEOBECNÉ PODMÍNKY OCHRANY SÍTĚ ELEKTRONICKÝCH KOMUNIKACÍ společnosti CETIN a.s.

Číslo jednací: 62277/24

Číslo žádosti: 0124 575 140

- (iv) Pokud se v Zájmovém území nachází podzemní silové vedení (NN) ve vlastnictví společnosti CETIN, je Stavebník povinen ve vztahu k projektové dokumentaci zajistit totéž, co je uvedeno pod písm (i) tohoto článku 5, přičemž platí, že Stavebník vyvolá Překládku v případech uvedených pod písm (ii) tohoto článku 5.
- (v) Stavebník je povinen při projektování Stavby, která je stavbou (a) zařízení silových elektrických sítí (VN, VVN a ZVVN) a/nebo (b) trakčních vedení, provést výpočet či posouzení rušivých vlivů na SEK, zpracovat ochranná opatření, to vše dle a v souladu s Příslušnými požadavky. Stavebník je povinen nejpozději třicet (30) Dnů před podáním žádosti o vydání příslušného správního rozhodnutí k umístění Stavby dle Stavebního zákona předat POS výpočet či posouzení rušivých vlivů na SEK a zpracovaná ochranná opatření.
- (vi) Je-li Stavba v souběhu s Kabelovodem, nebo Kabelovod kříží, je Stavebník povinen nejpozději ke Dni, ke kterému započne se zpracováním projektové dokumentace ke Stavbě, oznámit POS a zpracovat s POS (a) veškeré případy, kdy trajektorie podvrtné a protlaků budou vedeny ve vzdálenosti menší, než je 1,5 m od Kabelovodu a (b) jakékoliv výkopové práce, které budou nebo by mohly být vedeny v úrovni či pod úrovní Kabelovodu nebo kabelové komory.
- (vii) Je-li Stavba umístěna nebo má být umístěna v blízkosti Kabelovodu, ve vzdálenosti menší, než jsou 2 m nebo kříží-li Stavba Kabelovod ve vzdálenosti menší, než je 0,5 m nad nebo kdekoliv pod Kabelovodem, je Stavebník povinen předložit POS k posouzení zakreslení Stavby v příčných řezech, přičemž do příčného řezu je Stavebník rovněž povinen zakreslit profil kabelové komory.

6. POVINNOSTI STAVEBNÍKA PŘI PROVÁDĚNÍ STAVBY

- (i) Stavebník je před započítím jakýchkoliv zemních prací ve vztahu ke Stavbě povinen vytýčit trasu SEK na terénu dle Příslušných požadavků a dle Stavebního zákona. S vytýčenou trasou SEK je Stavebník povinen seznámit všechny osoby, které budou anebo by mohly zemní práce ve vztahu ke Stavbě provádět. V případě porušení této povinnosti bude Stavebník odpovědný společnosti CETIN za náklady a škody, které porušení této povinnosti společnosti CETIN vzniknou a je povinen je společnosti CETIN uhradit.
- (ii) Pět (5) Pracovních dní před započítím jakýchkoliv prací ve vztahu ke Stavbě je Stavebník povinen oznámit společnosti CETIN, že zahájí práce či činnosti ve vztahu ke Stavbě. Písemné oznámení dle předchozí věty zašle Stavebník na adresu elektronické pošty POS a bude obsahovat minimálně číslo jednací Vyjádření a kontaktní údaje Stavebníka.
- (iii) Stavebník je povinen zabezpečit a zajistit SEK proti mechanickému poškození, a to zpravidla dočasným umístěním silničních betonových panelů nad kabelovou trasou SEK. Do doby, než je zajištěna a zabezpečena ochrana SEK proti mechanickému poškození, není Stavebník oprávněn přejíždět vozidly nebo stavební mechanizací kabelovou trasu SEK. Při přepravě vysokých nákladů nebo při projíždění stroji, vozidly či mechanizací pod nadzemním vedením SEK je Stavebník povinen prověřit, zda výška nadzemního vedení SEK je dostatečná a umožňuje spolehlivý a bezpečný způsob přepravy nákladu či průjezdu strojů, vozidel či mechanizace.
- (iv) Při provádění zemních prací v blízkosti SEK je Stavebník povinen postupovat tak, aby nedošlo ke změně hloubky uložení nebo prostorového uspořádání SEK. V místech, kde SEK vystupuje ze země do budovy, rozváděče, na sloup apod. je Stavebník povinen vykonávat zemní práce se zvýšenou mírou opatrnosti, výkopové práce v blízkosti sloupů nadzemního vedení SEK je Stavebník povinen provádět v takové vzdálenosti od sloupu nadzemního vedení SEK,

kteřá je dostatečná k tomu, aby nedošlo nebo nemohlo dojít k narušení stability sloupu nadzemního vedení SEK. Stavebník je povinen zajistit, aby jakoukoliv jeho činností nedošlo bez souhlasu a vědomí společnosti CETIN (a) ke změně nivelety terénu, a/nebo (b) k výsadbě trvalých porostů, a/nebo (c) ke změně rozsahu a změně konstrukce zpevněných ploch. Pokud došlo k odkrytí SEK, je Stavebník povinen SEK po celou dobu odkrytí náležitě zabezpečit proti prověšení, poškození a odcizení.

- (v) Zjistí-li Stavebník kdykoliv během provádění prací ve vztahu ke Stavbě jakýkoliv rozpor mezi údaji v projektové dokumentaci a skutečností, je povinen bezodkladně přerušit práce a oznámit zjištěný rozpor na adresu elektronické pošty POS. Stavebník není oprávněn pokračovat v pracích ve vztahu ke Stavbě do doby, než získá písemný souhlas POS s pokračováním prací.
- (vi) Stavebník není bez předchozího písemného souhlasu společnosti CETIN oprávněn manipulovat s kryty kabelových komor, jakkoliv zakrývat vstupy do kabelových komor, a to ani dočasně, vstupovat do kabelových komor, jakkoliv manipulovat s případně odkrytými prvky SEK či s jakýmkoliv jiným zařízením se SEK souvisejícím. Rovněž bez předchozího písemného souhlasu společnosti CETIN není Stavebník oprávněn umístit nad trasou Kabelovodu jakoukoliv jinou síť technické infrastruktury v podélném směru.
- (vii) Byla-li v souladu s Vyjádřením a těmito VPOSEK odkryta SEK je Stavebník povinen tři (3) Pracovní dny před zakrytím SEK písemně oznámit POS zakrytí SEK a vyzvat ho ke kontrole před zakrytím. Oznámení Stavebníka dle předchozí věty musí obsahovat minimálně předpokládaný Den zakrytí, číslo jednací Vyjádření a kontaktní údaje Stavebníka. Stavebník není oprávněn provést zakrytí do doby, než získá písemný souhlas POS se zakrytím.

7. ROZHODNÉ PRÁVO

Vyjádření a VPOSEK se řídí českým právem, zejména Občanským zákoníkem, Zákonem o elektronických komunikacích a Stavebním zákonem. Veškeré spory z Vyjádření či VPOSEK vyplývající budou s konečnou platností řešeny u příslušného soudu České republiky.

8. PÍSEMNÝ STYK

Písemným stykem či pojmem „písemně“ se pro účely Vyjádření a VPOSEK rozumí předání zpráv jedním z těchto způsobů:

- v listinné podobě;
- e-mailovou zprávou se zaručeným elektronickým podpisem dle zák. č. 227/2000 Sb., o elektronickém podpisu a o změně některých dalších zákonů (zákon o elektronickém podpisu), ve znění pozdějších předpisů;

9. ZÁVĚREČNÁ USTANOVENÍ

- (i) Stavebník, Žadatel nebo jím pověřená třetí osoba je počínaje Dnem převzetí Vyjádření povinen užít informace a data uvedená ve Vyjádření pouze a výhradně k účelu, pro který mu byla tato poskytnuta. Stavebník, Žadatel nebo jím pověřená třetí osoba není oprávněn informace a data rozmnožovat, rozšiřovat, pronajímat, půjčovat či jinak umožnit jejich užívání třetí osobou bez předchozího písemného souhlasu společnosti CETIN.
- (ii) Pro případ porušení kterékoliv z povinností Stavebníka, Žadatele nebo jím pověřené třetí osoby, založené Vyjádřením /nebo těmito VPOSEK je Stavebník, Žadatel či jím pověřená třetí osoba odpovědný za veškeré náklady a škody, které společnosti CETIN vzniknou porušením povinností Stavebníka, Žadatele nebo jím pověřené třetí osoby.

Číslo jednací: 62277/24

Číslo žádosti: 0124 575 140

Informace o možném napojení na SEK ve vlastnictví společnosti CETIN a.s.

CETIN a.s. IČO: 04084063 („**CETIN**“) Vám poskytuje dle ustanovení § 161 odst. 1 Stavebního zákona tyto informace o podmínkách napojení Stavby a/nebo budovy označené v Žádosti na již existující SEK:

- (i) abychom Vám mohli sdělit konkrétní podmínky pro napojení Stavby a/nebo budovy označené v Žádosti na již existující SEK, vyplňte a odešlete prosím formulář dostupný na <https://www.cetin.cz/web/dokumentace-site/stanoveni-podminek-pripojeni>. Po odeslání formuláře se s Vámi spojí kontaktní osoba ze společnosti CETIN, která pro Vás bude koordinátorem případného napojení Stavby a/nebo budovy označené v Žádosti („**Kontaktní osoba CETIN**“). Kontaktní osoba CETIN Vám poskytne informace o technickém řešení napojení Stavby a/nebo budovy označené v Žádosti na již existující SEK a stanoví přípojný bod na již existující SEK;
- (ii) předpokladem pro napojení Stavby a/nebo budovy označené v Žádosti na již existující SEK je získání všech povolení a souhlasů vyžadovaných platnými právními předpisy pro vybudování té části SEK, která je nezbytná pro napojení Stavby a/nebo budovy označené v Žádosti na již existující SEK, je-li povolení a souhlasů dle platných právních předpisů pro vybudování SEK třeba, a rovněž splnění veškerých technických podmínek pro napojení na již existující SEK;

Další pro Vás užitečné informace k napojení na SEK ve vlastnictví CETIN:

- pokud Vaše Stavba bude umístována na základě správního rozhodnutí, doporučujeme žádost o vydání takového správního rozhodnutí podat tak, aby žádost obsahovala rovněž stavbu přípojky k SEK;
- doporučujeme stavbu přípojky k SEK v žádosti o vydání správního rozhodnutí označit jako stavební objekt - „SO trasa SEK společnosti CETIN a.s.“;
- trasu přípojky k SEK a místo napojení přípojky k SEK na již existující SEK CETIN konzultujte prosím s Kontaktní osobou CETIN;
- v případě, že jste dali na naše doporučení, a Vaše žádost o vydání správního rozhodnutí k umístění Stavby obsahovala rovněž stavbu přípojky k SEK, informujte Kontaktní osobu CETIN o nabytí právní moci správního rozhodnutí vydaného na Stavbu a stavbu přípojky k SEK, CETIN se s Vámi dohodne na postoupení těch práv a povinností ze správního rozhodnutí, která se vztahují ke stavbě přípojky SEK, a výstavbu přípojky k SEK zajistí;
- stavíte-li budovu a/nebo je-li budova podstatně rekonstruována, mějte prosím na paměti, že budova musí být vybavena fyzickou infrastrukturou uvnitř budovy, která umožní zavedení sítě elektronických komunikací až do koncového bodu sítě v prostoru budovy, který užívá koncový uživatel, budova musí být vybavena přístupovým bodem budovy - tyto požadavky na budovu jsou určeny právním předpisem, zákonem č. 194/2017Sb., o opatřeních ke snížení nákladů na zavádění vysokorychlostních sítí elektronických komunikací a o změně některých souvisejících zákonů, ve znění pozdějších předpisů;
- doporučujeme, abyste budovu připravili na následné vybudování vnitřních komunikačních rozvodů (např. trubkováním ve zdivu) nebo vybudovali vnitřní komunikační rozvody vlastní, tak, aby umožnily napojení k SEK;
- stavíte-li budovu, mějte na paměti, že tato musí umožňovat vstup silnoproudých a komunikačních kabelů do budovy, umístění rozvodných skříní a provedení vnitřních silnoproudých a komunikačních rozvodů až ke koncovému bodu sítě. Vnitřní komunikační rozvody musí splňovat požadavky na zabezpečení proti zneužití;
- CETIN Vám nabízí zhotovení typového projektu pro realizaci vnitřních rozvodů, koncového bodu sítě a řešení vstupu vedení SEK ke koncovému bodu sítě. Máte-li o zhotovení typového projektu zájem, prosím obraťte se na Kontaktní osobu CETIN, dohodne s Vámi vše potřebné.

Požadujete-li jakékoliv další informace o možném napojení Stavby a/nebo budovy označené v Žádosti na již existující SEK, prosíme kontaktujte Kontaktní osobu CETIN.

Číslo jednací: 62277/24

Číslo žádosti: 0124 575 140

Informace k vytyčení *SEK*

V případě požadavku na vytyčení *PVSEK* společnosti *CETIN a.s.* se, prosím, obračejte na společnosti uvedené níže.

CONTENT, s.r.o.

se sídlem: Karlov 1246, 594 01 Velké Meziříčí, pobočka: Okružní 28/18, 591 01 Žďár nad Sázavou
IČ: 63492164 DIČ: CZ63492164
kontakt: Martin Kalina, tel/fax: 566521721, mobil: 777702117, e-mail: kalina@content-vm.cz,
vytycenisiti@seznam.cz

CETIN a.s. - středisko Morava jih

se sídlem: Českomoravská 2510/19, Libeň, 190 00 Praha 9
IČ: 04084063 DIČ: CZ04084063
kontakt: tel: 238462177 obslužná doba po-pa 7 - 15 hod

Vegacom, a.s. - výhradní dodavatel společnosti CETIN a.s.

se sídlem: Holzova 14, 628 00 Brno
IČ: 25788680 DIČ: CZ25788680
kontakt: Luboš Bodzík, mobil: 603855439, e-mail: bodzik@vegacom.cz

InfoTel

se sídlem: Brno, Novolišeňská 18, PSČ: 628 00
IČ: 46981071 DIČ: CZ46981071
kontakt: Petr Košťál, mobil: 723350887, e-mail: petr_kostal@infotel.cz

Josef Joura

se sídlem: Okřešice 53, okres Třebíč, 674 01
IČ: 88282091 DIČ: CZ6312180820
kontakt: Josef Joura, mobil: 602578674, e-mail: josefjoura@seznam.cz

Karel Horský

se sídlem: Poličská 877/36, 568 02 Svitavy - Předměstí
IČ: 01377841 DIČ:
kontakt: Karel Horský, mobil: 602 483 023, e-mail: k.horsky.sy@gmail.com

Radim Zabloudil

se sídlem: Tábor 2356/28a, 602 00 Brno - Žabovřesky
IČ: 74899589 DIČ: CZ6210151585
kontakt: Radim Zabloudil, mobil: 602760276, e-mail: radim.zabloudil@seznam.cz

Sitel, spol. s r.o., oblast Brno

se sídlem: Vinohradská 74, 618 00 Brno-Černovice
IČ: 44797320 DIČ: CZ 44797320
kontakt: Jiří Kozel, mobil: 606704412, e-mail: jkozol@sitel.cz

STRATEL

se sídlem: Na březině 340 Rozdrojovice, 664 34 Brno-venkov
IČ: 26259427 DIČ: CZ26259427
kontakt: Daniel Stráský, tel/fax: 546221222, mobil: 602770022, e-mail: stratel@stratel.cz

Číslo jednací: 62277/24

Číslo žádosti: 0124 575 140

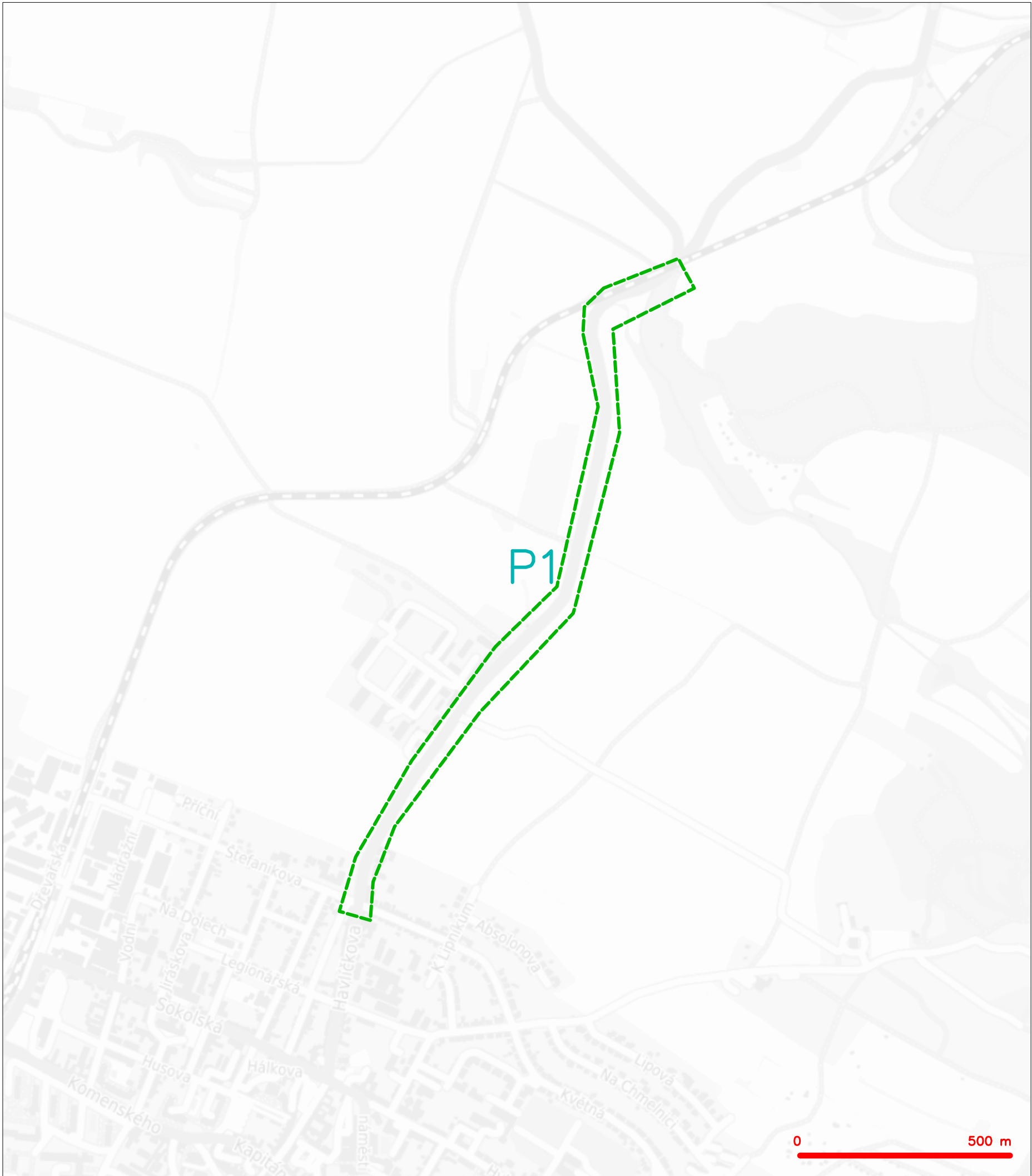
TEMO Brno s.r.o

se sídlem: Hutařova 21, 612 00 Brno

IČ: 49436821

DIČ:

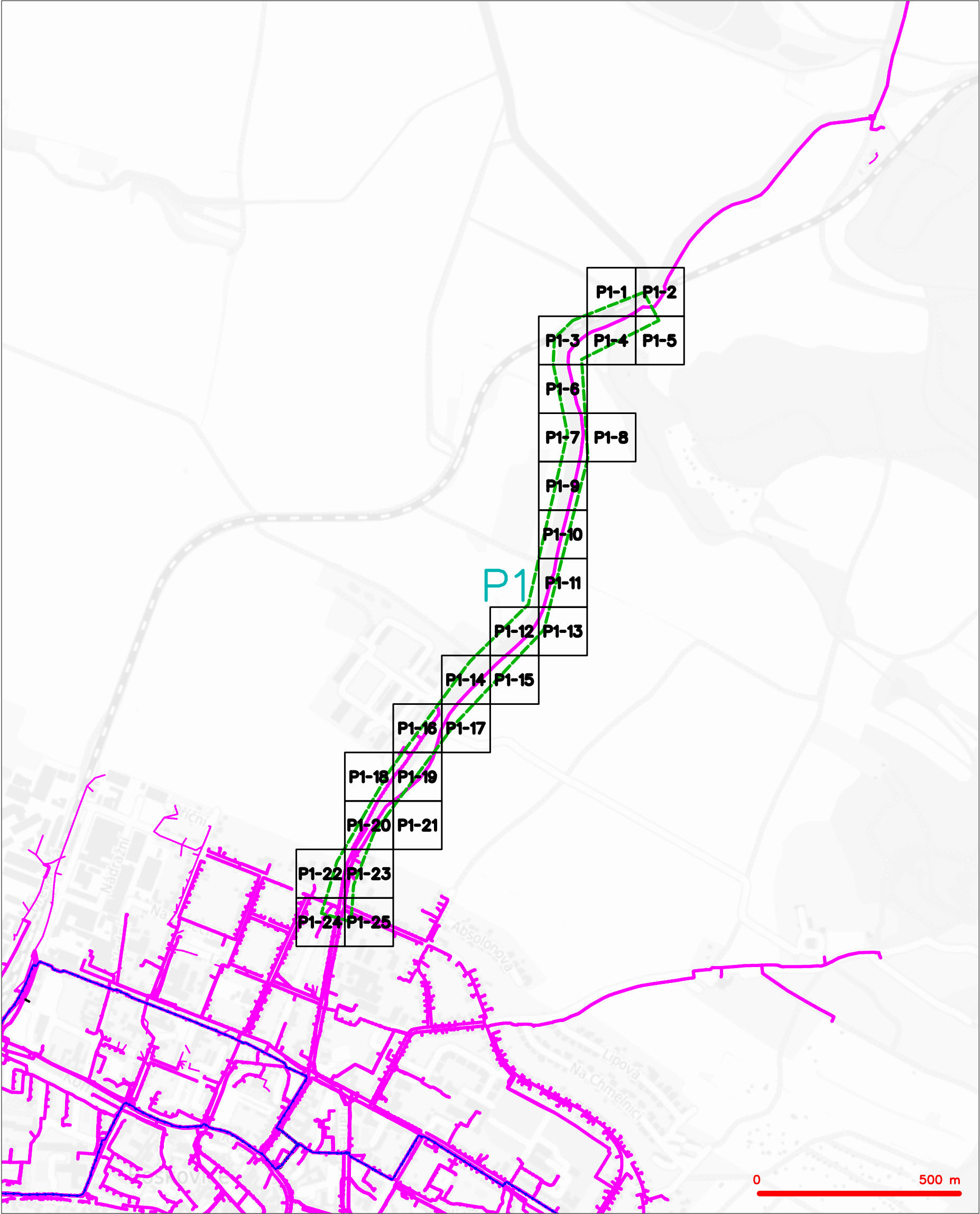
kontakt: Milan Král, tel.: 541216221, fax: 541213221, mobil: 602544583, e-mail: vytycenio2@centrum.cz



LEGENDA
----- hranice zájmového území k vyjádření

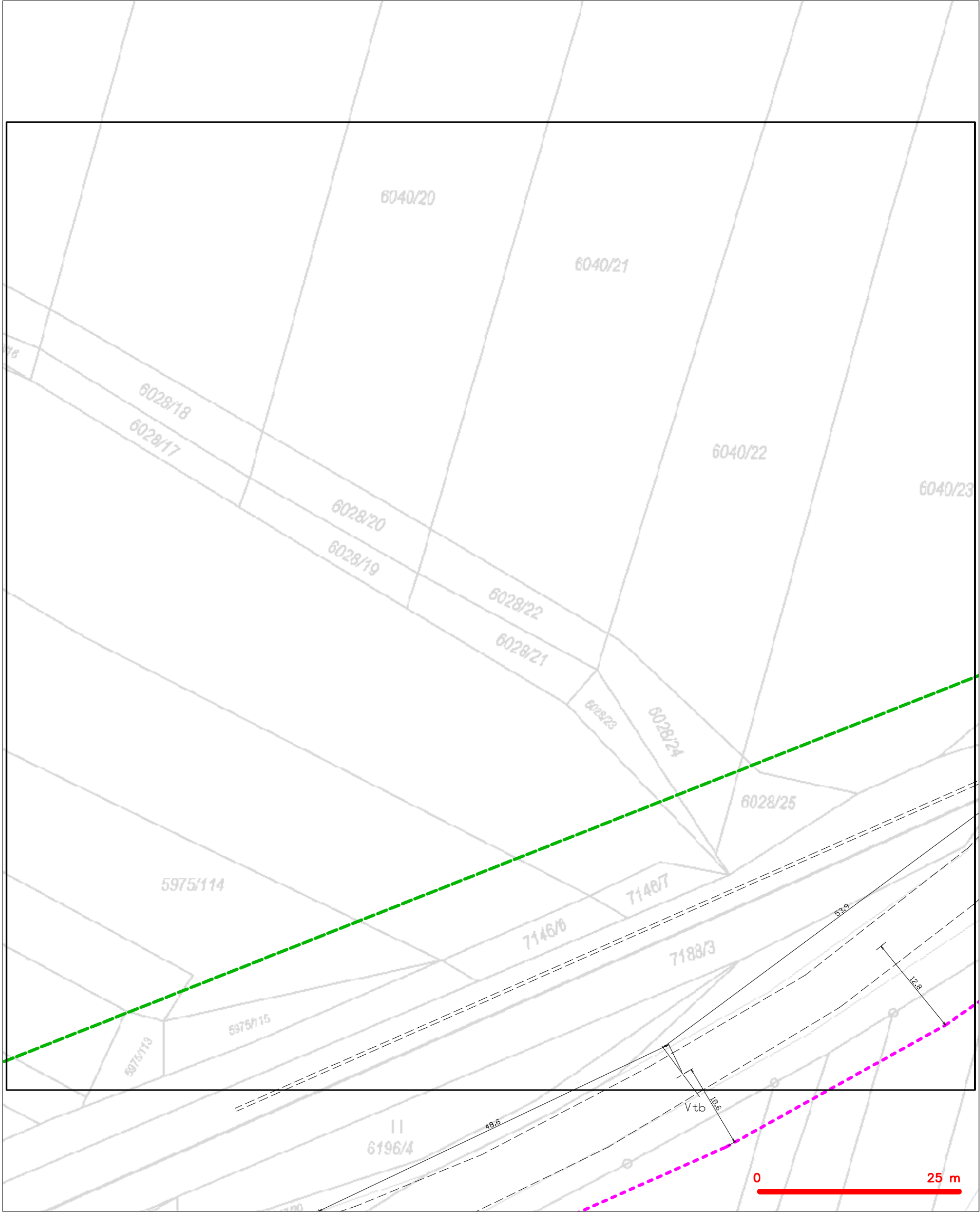

CETIN a.s.
Českomoravská 2510/19, Libeň
190 00 Praha 9
DIČ: CZ04084063
102

SITUAČNÍ VÝKRES - POLYGON 1



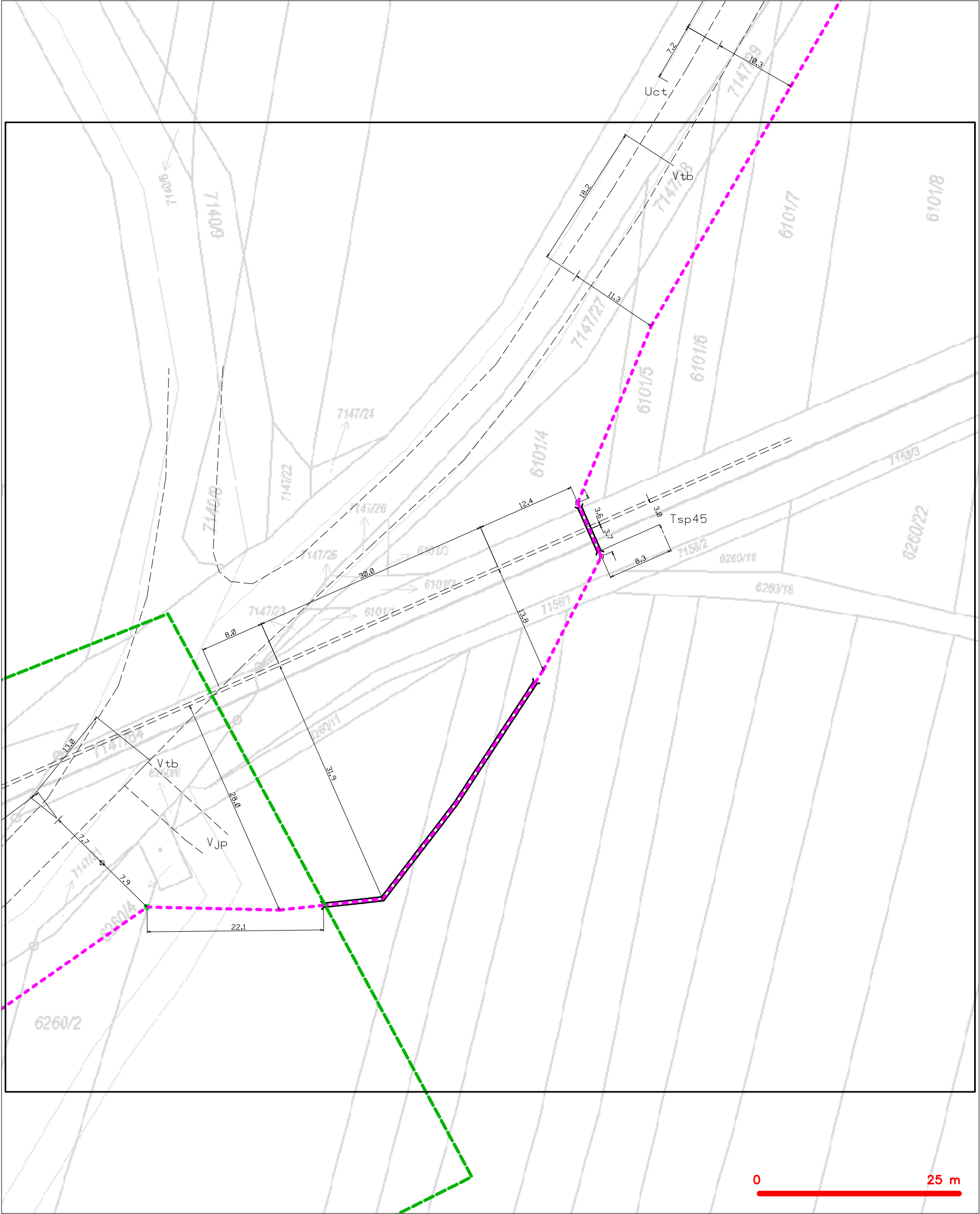
LEGENDA	
	hranice zájmového území k vyjádření
	NV přípojka, území s NV přípojkou CETIN
	zaměřený průběh metalického kabelu
	zaměřený průběh optického kabelu, HDPE trubky nebo souběh optického a metalického kabelu
	nezaměřený průběh metalického kabelu
	nadzemní síť cizí
	nezaměřený průběh optického kabelu, HDPE trubky nebo souběh optického a metalického kabelu
	radiové síť, ochranné pásmo radiové sítě
	nadzemní síť
	neprovazované síť
	podzemní síť cizí
	síť s NV
	kojektor, kabelovod

SITUAČNÍ VÝKRES - POLYGON 1, list kladu P1-1



LEGENDA	
	hranice zájmového území k vyjádření
	NV přípojka, území s NV přípojkou CETIN
	zaměřený průběh metalického kabelu
	zaměřený průběh optického kabelu, HDPE trubky nebo souběh optického a metalického kabelu
	nezaměřený průběh metalického kabelu
	nadzemní síť cizí
	nezaměřený průběh optického kabelu, HDPE trubky nebo souběh optického a metalického kabelu
	radiové síť, ochranné pásmo radiové sítě
	nadzemní síť
	neprovazované síť
	podzemní síť cizí
	síť s NV
	kojektor, kabelovod

SITUAČNÍ VÝKRES - POLYGON 1, list kladu P1-2



— — — — —	hranice zájmového území k vyjádření	— — — — —	nezaměřený průběh optického kabelu, HDPE trubky
— — — — —	NV přípojka, území s NV přípojkou CETIN	— — — — —	nebo souběh optického a metalického kabelu
— — — — —	zaměřený průběh metalického kabelu	— — — — —	radiové sítě, ochranné pásmo radiové sítě
— — — — —	zaměřený průběh optického kabelu, HDPE trubky	— — — — —	nadzemní sítě
— — — — —	nebo souběh optického a metalického kabelu	— — — — —	neprovazované sítě
— — — — —	nezaměřený průběh metalického kabelu	— — — — —	podzemní sítě cizí
— — — — —	nadzemní sítě cizí	— — — — —	sítě s NV

This is a cadastral map showing land parcels and their boundaries. The map includes several parcels labeled with numbers, such as 5975/102, 6400/15, 7146/1, 7146/2, 7146/3, 7146/4, 7146/5, 7146/6, 7146/7, 7146/8, 7146/9, 7146/10, 7146/11, 7146/12, 7146/13, 7146/14, 7146/15, 7146/16, 7146/17, 7146/18, 7146/19, 7146/20, 7146/21, 7146/22, 7146/23, 7146/24, 7146/25, 7146/26, 7146/27, 7146/28, 7146/29, 7146/30, 7146/31, 7146/32, 7146/33, 7146/34, 7146/35, 7146/36, 7146/37, 7146/38, 7146/39, 7146/40, 7146/41, 7146/42, 7146/43, 7146/44, 7146/45, 7146/46, 7146/47, 7146/48, 7146/49, 7146/50, 7146/51, 7146/52, 7146/53, 7146/54, 7146/55, 7146/56, 7146/57, 7146/58, 7146/59, 7146/60, 7146/61, 7146/62, 7146/63, 7146/64, 7146/65, 7146/66, 7146/67, 7146/68, 7146/69, 7146/70, 7146/71, 7146/72, 7146/73, 7146/74, 7146/75, 7146/76, 7146/77, 7146/78, 7146/79, 7146/80, 7146/81, 7146/82, 7146/83, 7146/84, 7146/85, 7146/86, 7146/87, 7146/88, 7146/89, 7146/90, 7146/91, 7146/92, 7146/93, 7146/94, 7146/95, 7146/96, 7146/97, 7146/98, 7146/99, 7146/100. The map also shows a green dashed line, a magenta dotted line, and a black dashed line. A central area is outlined with a black dashed line and contains several numerical labels (17.5, 16.6, 11.7, 13.0, 7.8, 5.2, 7.0, 12.1, 0.5). A scale bar at the bottom right indicates 0 to 25 meters.

nezaměřený průběh optického kabelu, HDPE trubky
nebo souběh optického a metalického kabelu

radiové sítě, ochranné pásmo radiové sítě

nadzemní sítě

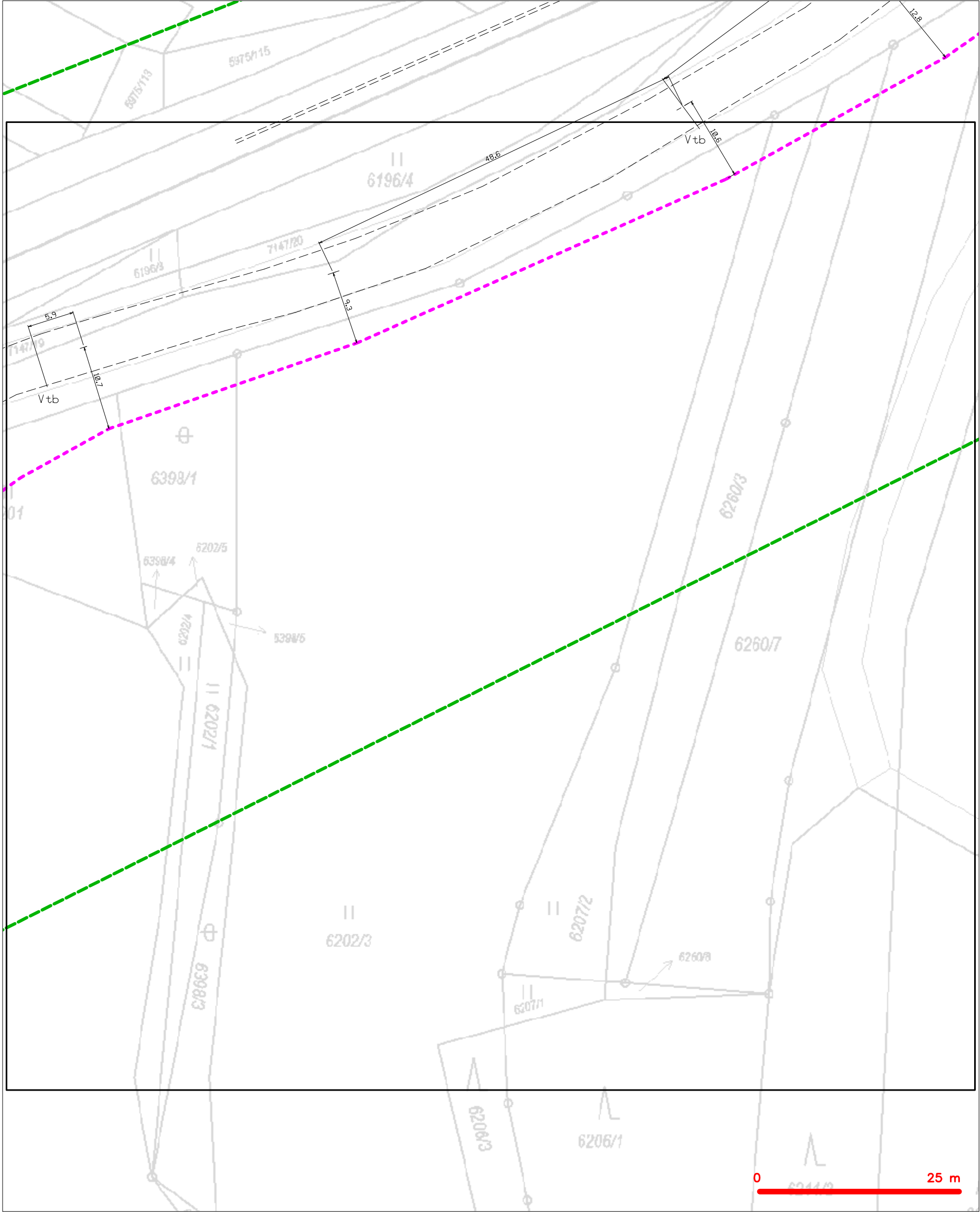
neprovazované sítě

podzemní sítě cizí

sítě s NN

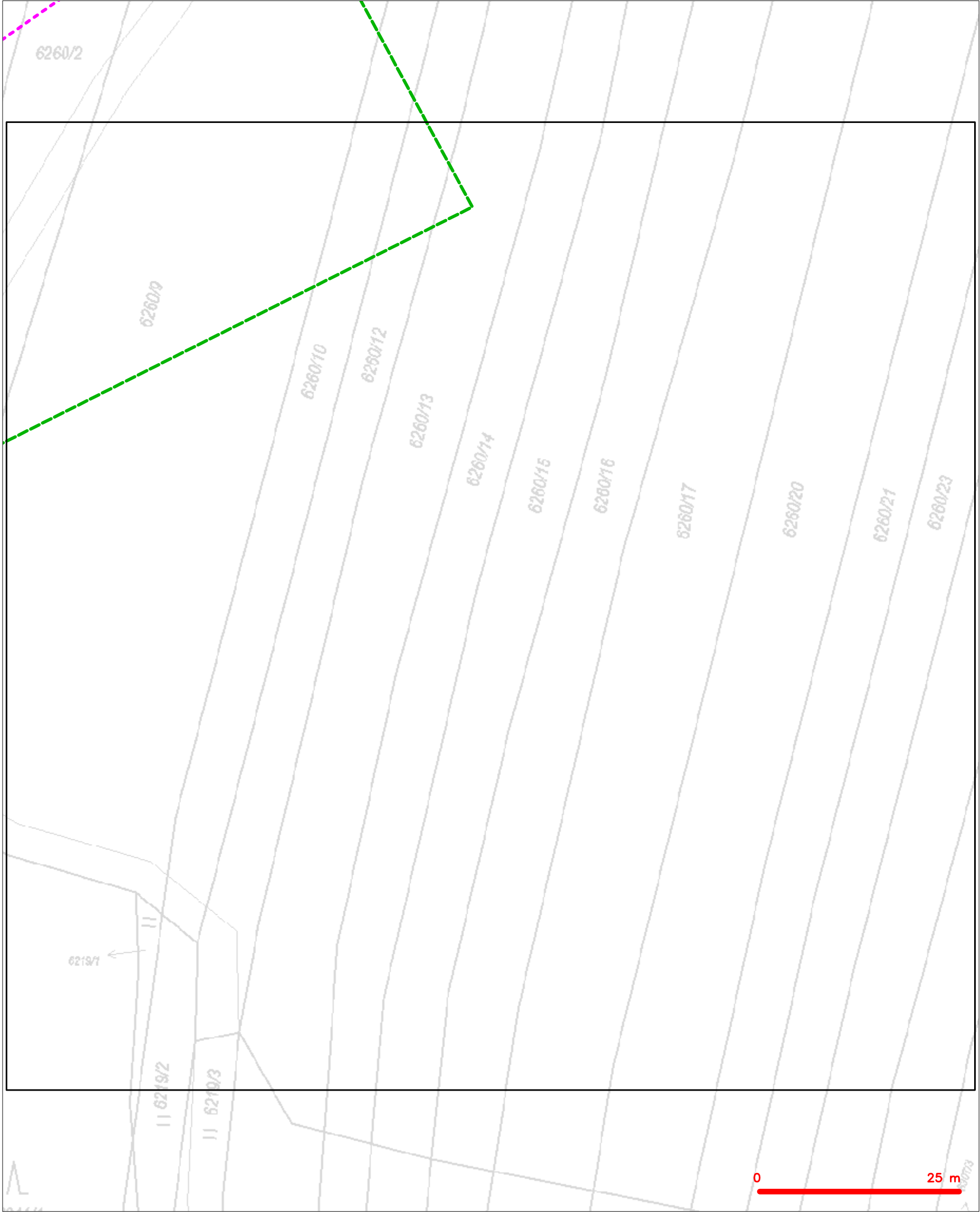
kolektor, kabelovod

SITUAČNÍ VÝKRES - POLYGON 1, list kladu P1-4



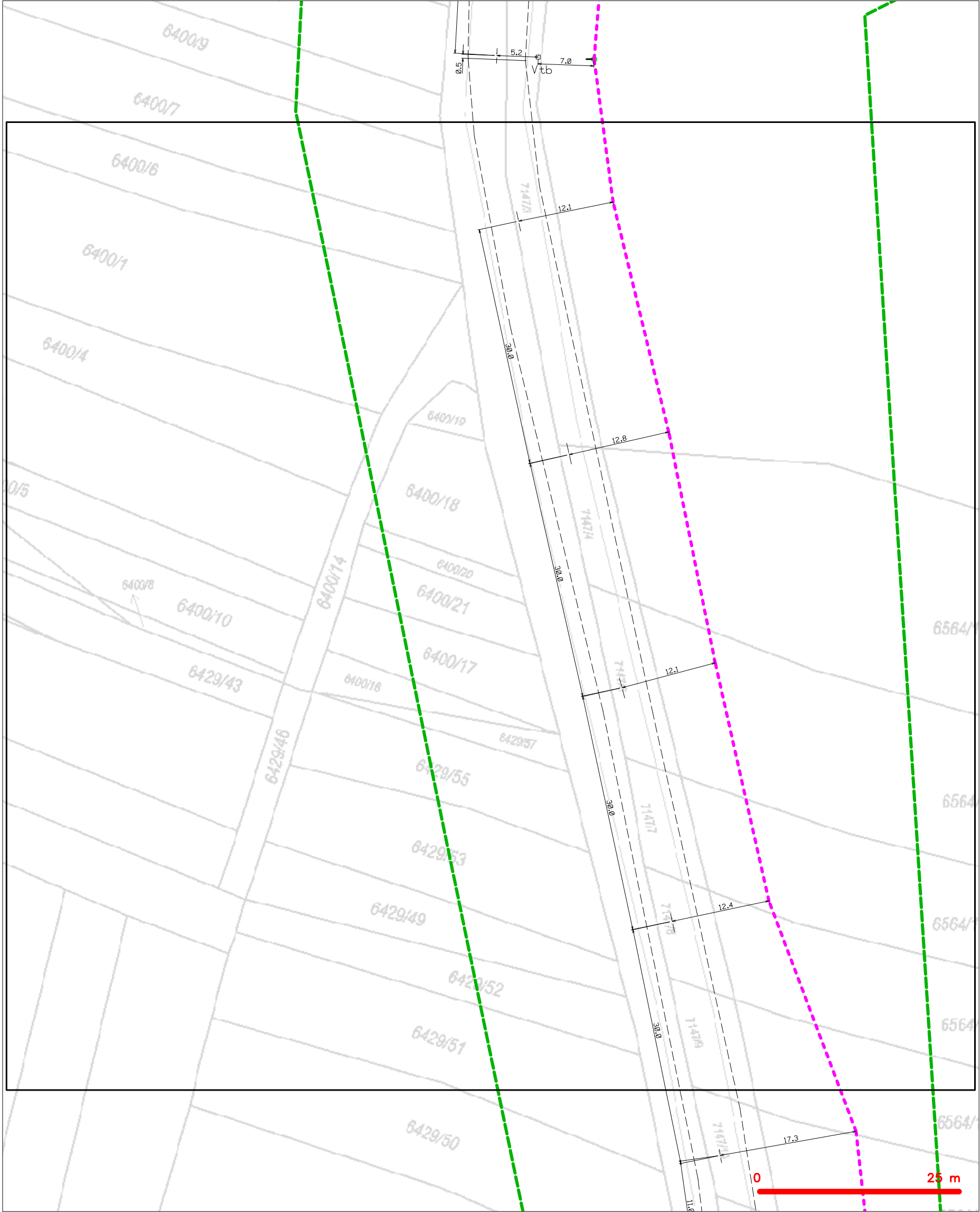
— — — — —	hranice zájmového území k vyjádření	— — — — —	nezaměřený průběh optického kabelu, HDPE trubky
— — — — —	NV přípojka, území s NV přípojkou CETIN	— — — — —	nebo souběh optického a metalického kabelu
— — — — —	zaměřený průběh metalického kabelu	— — — — —	radiové sítě, ochranné pásmo radiové sítě
— — — — —	zaměřený průběh optického kabelu, HDPE trubky	— — — — —	nadzemní sítě
— — — — —	nebo souběh optického a metalického kabelu	— — — — —	neprovázané sítě
— — — — —	nezaměřený průběh metalického kabelu	— — — — —	podzemní sítě cizí
— — — — —	nadzemní sítě cizí	— — — — —	sítě s NV

SITUAČNÍ VÝKRES - POLYGON 1, list kladu P1-5



LEGENDA	
	hranice zájmového území k vyjádření
	NV přípojka, území s NV přípojkou CETIN
	zaměřený průběh metalického kabelu
	zaměřený průběh optického kabelu, HDPE trubky nebo souběh optického a metalického kabelu
	nezaměřený průběh metalického kabelu
	nadzemní síť cizí
	nezaměřený průběh optického kabelu, HDPE trubky nebo souběh optického a metalického kabelu
	radiové síť, ochranné pásmo radiové sítě
	nadzemní síť
	neprovozované síť
	podzemní síť cizí
	síť s NV
	kollektor, kabelovod

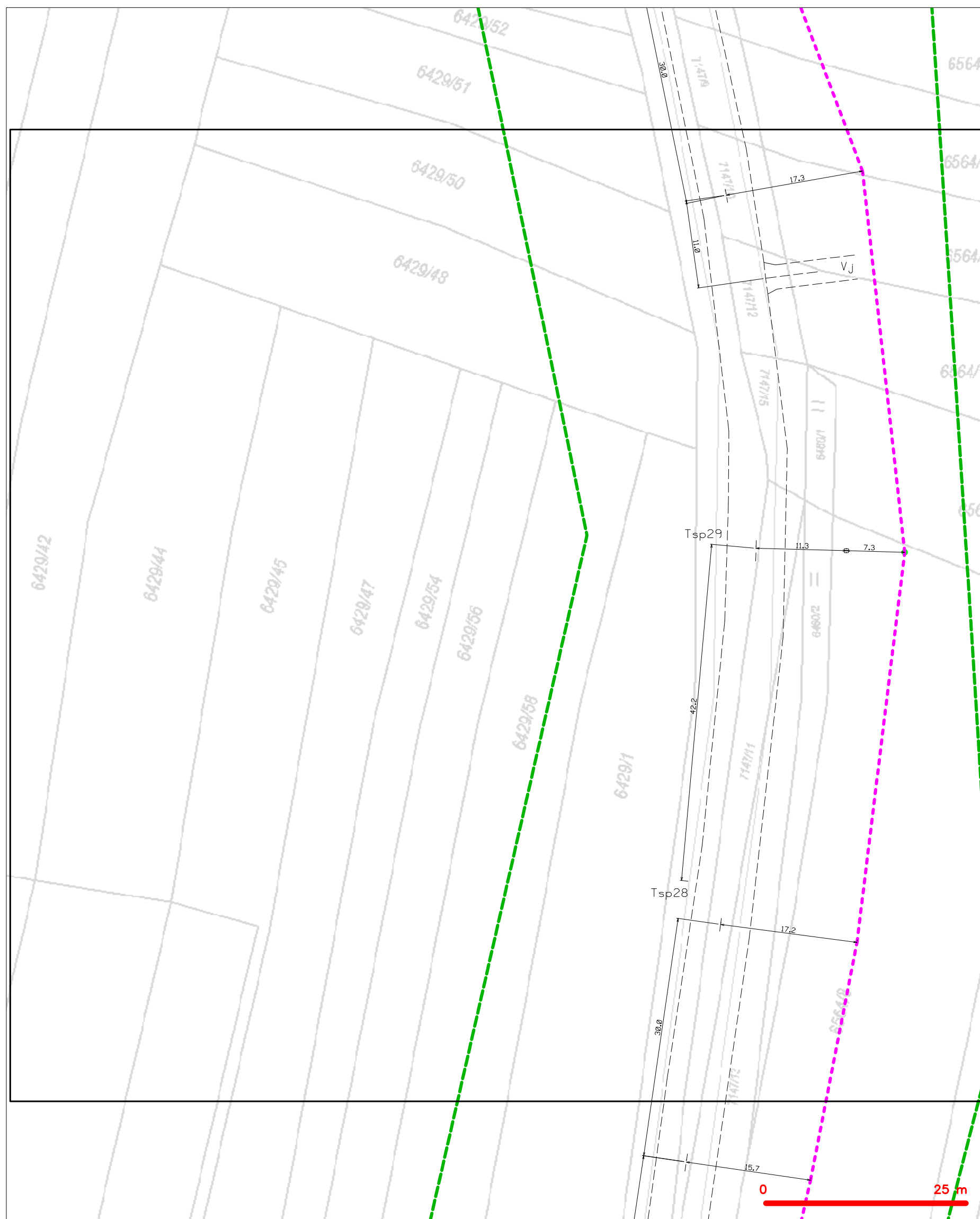
SITUAČNÍ VÝKRES - POLYGON 1, list kladu P1-6



LEGENDA

- | | | | |
|--|---|--|---|
| | hranice zájmového území k vyjádření | | nezaměřený průběh optického kabelu, HDPE trubky |
| | NV přípojka, území s NV přípojkou CETIN | | nebo souběh optického a metalického kabelu |
| | zaměřený průběh metalického kabelu | | radiové sítě, ochranné pásmo radiové sítě |
| | zaměřený průběh optického kabelu, HDPE trubky | | nadzemní sítě |
| | nebo souběh optického a metalického kabelu | | neprovázované sítě |
| | nezaměřený průběh metalického kabelu | | podzemní sítě cizí |
| | nadzemní sítě cizí | | sítě s NV |

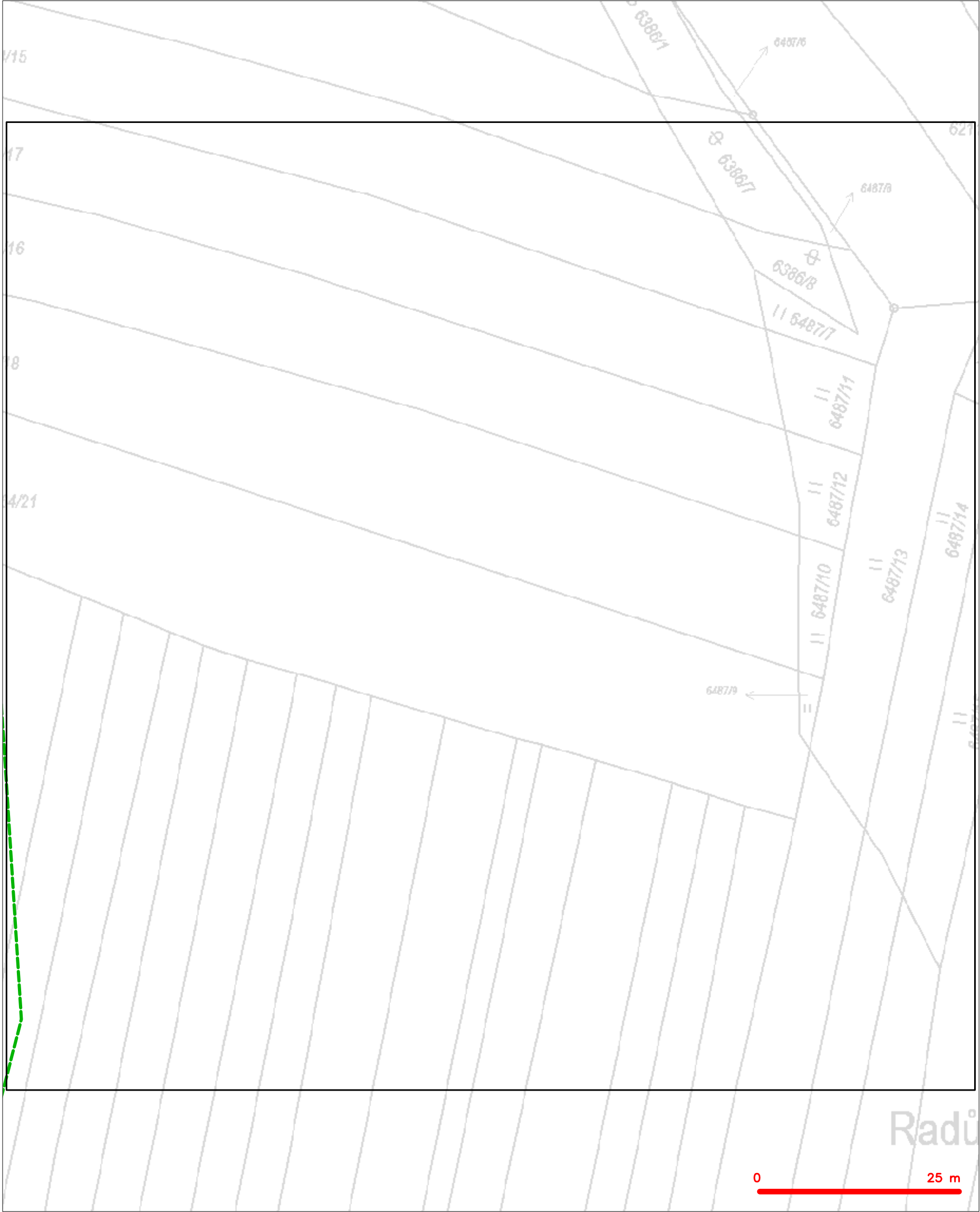
SITUAČNÍ VÝKRES - POLYGON 1, list kladu P1-7



LEGENDA


- | | | | |
|---|--|---|--|
|  | hranice zájmového území k vyjádření |  | nezaměření průběh optického kabelu, HDPE trubky nebo souběh optického a metalického kabelu |
| | NN přípojka, území s NN přípojkou ČESTN | | radiové sítě, ochranné pásmo radiové sítě |
| | zaměřeni průběh metalického kabelu | | podzemní sítě |
| | zaměřeni průběh optického kabelu, HDPE trubky nebo souběh optického a metalického kabelu | | neprovazované sítě |
| | nezaměřeni průběh metalického kabelu | | podzemní sítě cizí |
| | podzemní sítě cizí | | sítě s NN |

SITUAČNÍ VÝKRES - POLYGON 1, list kladu P1-8



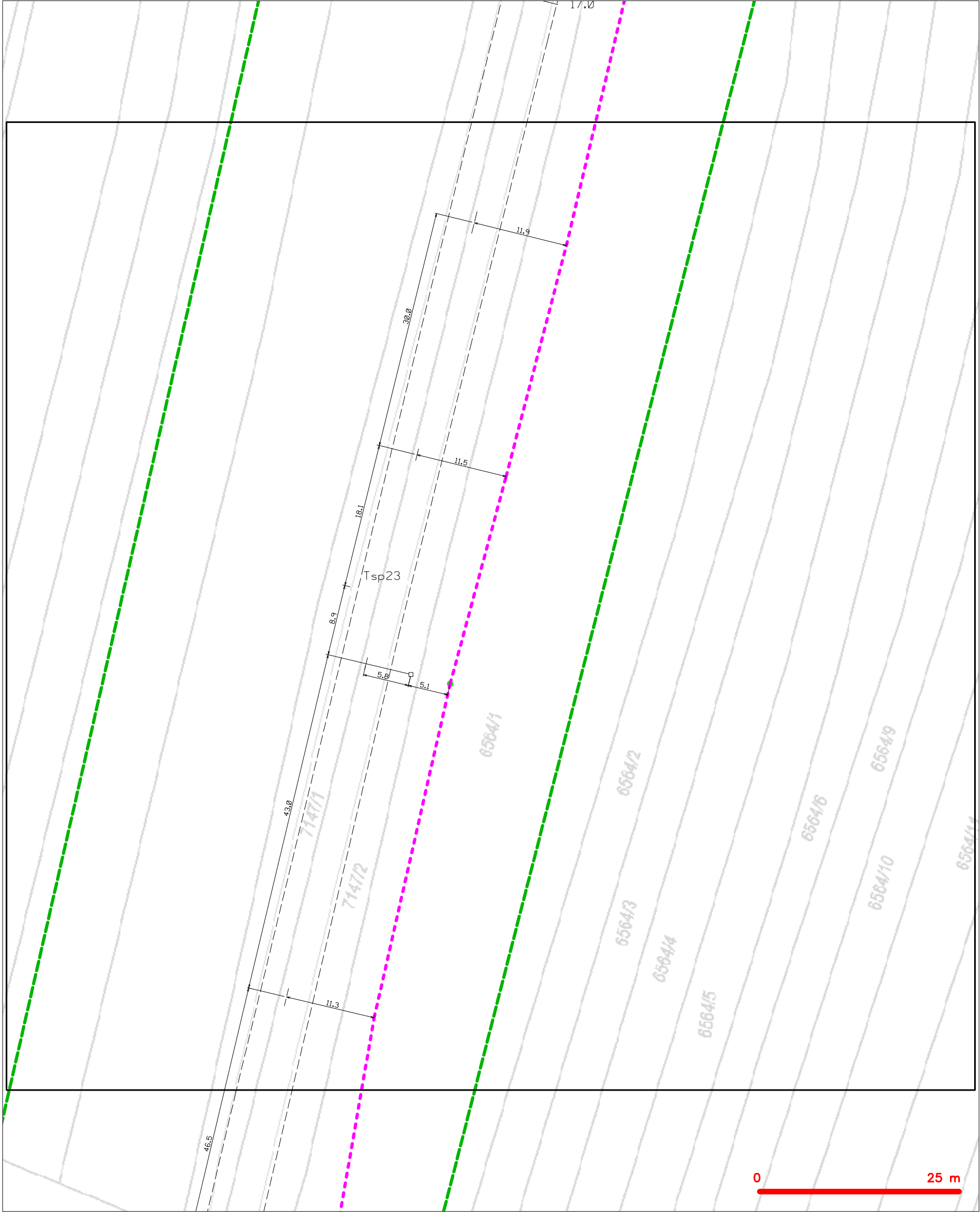
LEGENDA	
----- hranice zájmového území k vyjádření	----- nezaměřený průběh optického kabelu, HDPE trubky
----- NV přípojka, území s NV přípojkou CETIN	----- nebo souběh optického a metalického kabelu
----- zaměřený průběh metalického kabelu	----- radiové sítě, ochranné pásmo radiové sítě
----- zaměřený průběh optického kabelu, HDPE trubky	----- nadzemní sítě
----- nebo souběh optického a metalického kabelu	----- neprovozované sítě
----- nezaměřený průběh metalického kabelu	----- podzemní sítě cizí
----- nadzemní sítě cizí	----- síť s NV
	----- kolektor, kabelovod

SITUAČNÍ VÝKRES - POLYGON 1, list kladu P1-9




LEGENDA	
	hranice zájmového území k vyjádření
	NV přípojka, území s NV přípojkou CETIN
	zaměřený průběh metalického kabelu
	zaměřený průběh optického kabelu, HDPE trubky nebo souběh optického a metalického kabelu
	nezaměřený průběh metalického kabelu
	nadzemní síť cizí
	nezaměřený průběh optického kabelu, HDPE trubky nebo souběh optického a metalického kabelu
	radiové síť, ochranné pásmo radiové sítě
	nadzemní síť
	neprovazované síť
	podzemní síť cizí
	sítě s NV
	kolektor, kabelovod

SITUAČNÍ VÝKRES - POLYGON 1, list kladu P1-10



LEGENDA	
	hranice zájmového území k vyjádření
	NV přípojka, území s NV přípojkou CETIN
	zaměřený průběh metalického kabelu
	zaměřený průběh optického kabelu, HDPE trubky nebo souběh optického a metalického kabelu
	nezaměřený průběh metalického kabelu
	nadzemní síť cizí
	nezaměřený průběh optického kabelu, HDPE trubky nebo souběh optického a metalického kabelu
	radiové síť, ochranné pásmo radiové sítě
	nadzemní síť
	neprovazované síť
	podzemní síť cizí
	sítě s NV
	kolektor, kabelovod

SITUAČNÍ VÝKRES - POLYGON 1, list kladu P1-11



LEGENDA	
	hranice zájmového území k vyjádření
	NV přípojka, území s NV přípojkou CETIN
	zaměřený průběh metalického kabelu
	zaměřený průběh optického kabelu, HDPE trubky nebo souběh optického a metalického kabelu
	nezaměřený průběh metalického kabelu
	nadzemní síť cizí
	nezaměřený průběh optického kabelu, HDPE trubky nebo souběh optického a metalického kabelu
	radiové síť, ochranné pásmo radiové sítě
	nadzemní síť
	neprovazované síť
	podzemní síť cizí
	sítě s NV
	kolektor, kabelovod

SITUAČNÍ VÝKRES - POLYGON 1, list kladu P1-12



LEGENDA

- hranice zájmového území k vyjádření
- NV přípojka, území s NV přípojkou CETIN
- zaměřený průběh metalického kabelu
- zaměřený průběh optického kabelu, HDPE trubky nebo souběh optického a metalického kabelu
- nezaměřený průběh metalického kabelu
- nadzemní síť cizí
- nezaměřený průběh optického kabelu, HDPE trubky nebo souběh optického a metalického kabelu
- radiové síť, ochranné pásmo radiové sítě
- nadzemní síť
- neprovozované síť
- podzemní síť cizí
- síť s NV
- kojektor, kabelovod

This topographic map shows a coastal area with contour lines indicating elevation. A pink dashed line and a green dashed line are drawn across the map. A scale bar at the bottom right indicates a distance of 25 meters. A small angle of 10.4 degrees is marked near the top left corner.

Contour lines are labeled with the following values:

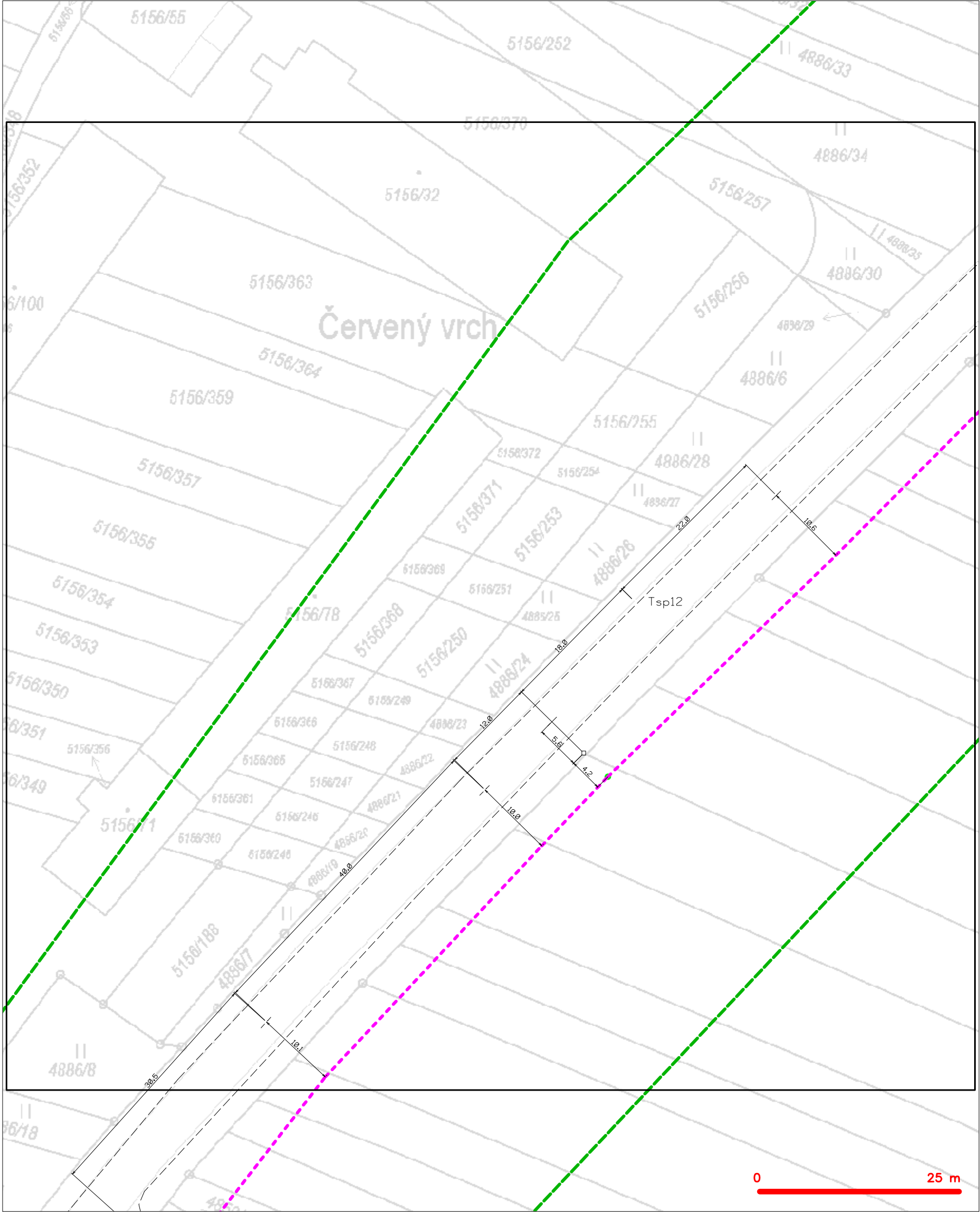
- 4850/177
- 4850/176
- 4850/175

A scale bar at the bottom right shows a distance of 25 m.

LEGENDA


	hranice zájmového území k vyjádření		nezaměřený průběh optického kabelu, HDPE trubky
	NN přípojka, území s NN přípojkou CETIN		nebo souběh optického a metalického kabelu
	zaměřený průběh metalického kabelu		radiové sítě, ochranné pásmo radiové sítě
	zaměřený průběh optického kabelu, HDPE trubky		podzemní sítě
	nebo souběh optického a metalického kabelu		neprovozované sítě
	nezaměřený průběh metalického kabelu		podzemní sítě cizí
	podzemní sítě cizí		sítě s NN
			kolektor, kabelovod

SITUAČNÍ VÝKRES - POLYGON 1, list kladu P1-14



—	hranice zájmového území k vyjádření	—	nezaměřený průběh optického kabelu, HDPE trubky
—	NV přípojka, území s NV přípojkou CETIN	—	nebo souběh optického a metalického kabelu
—	zaměřený průběh metalického kabelu	—	radiové sítě, ochranné pásmo radiové sítě
—	zaměřený průběh optického kabelu, HDPE trubky	—	nadzemní sítě
—	nebo souběh optického a metalického kabelu	—	neprovazované sítě
—	nezaměřený průběh metalického kabelu	—	podzemní sítě cizí
—	nadzemní sítě cizí	—	sítě s NV

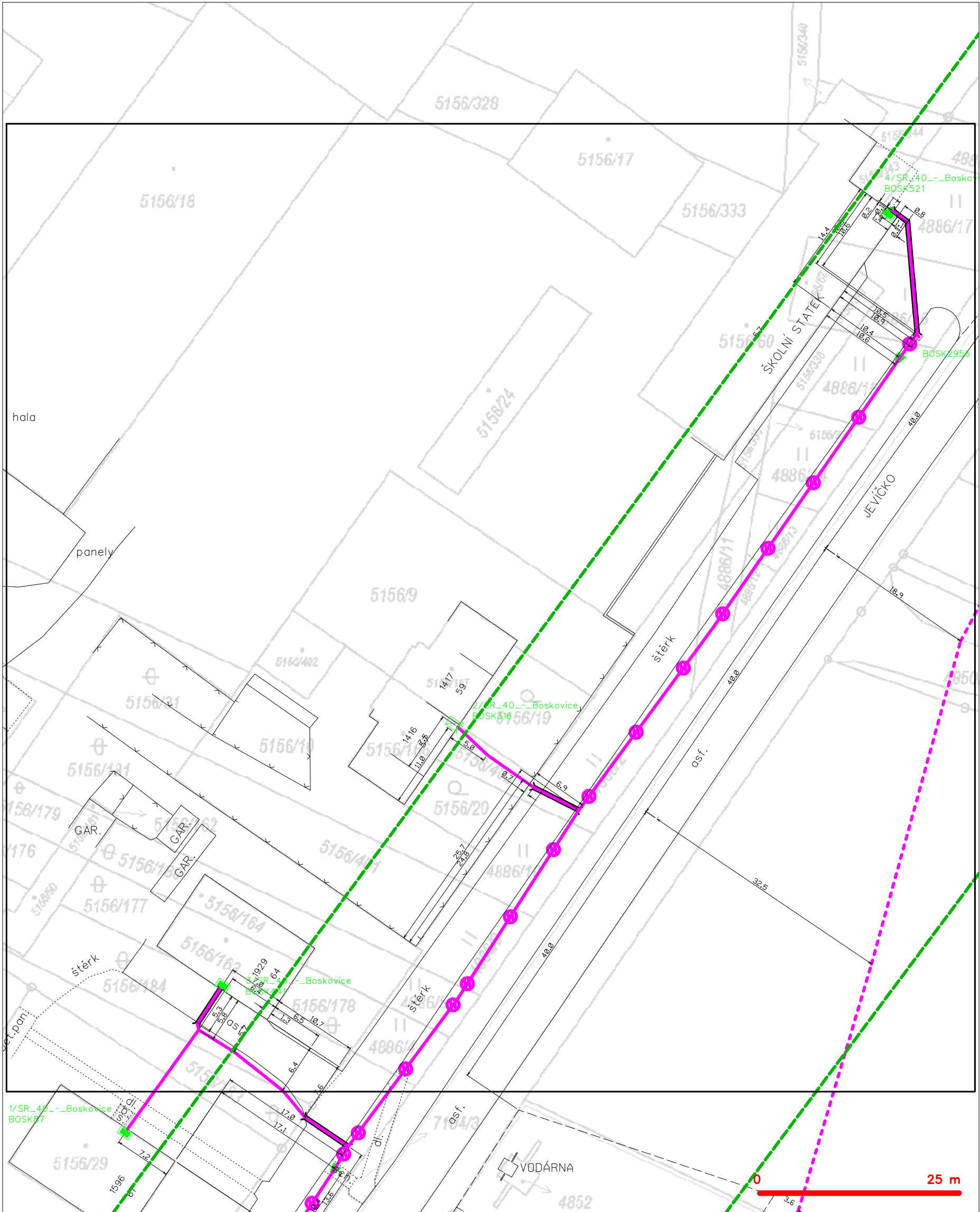
SITUAČNÍ VÝKRES - POLYGON 1, list kladu P1-15



LEGENDA

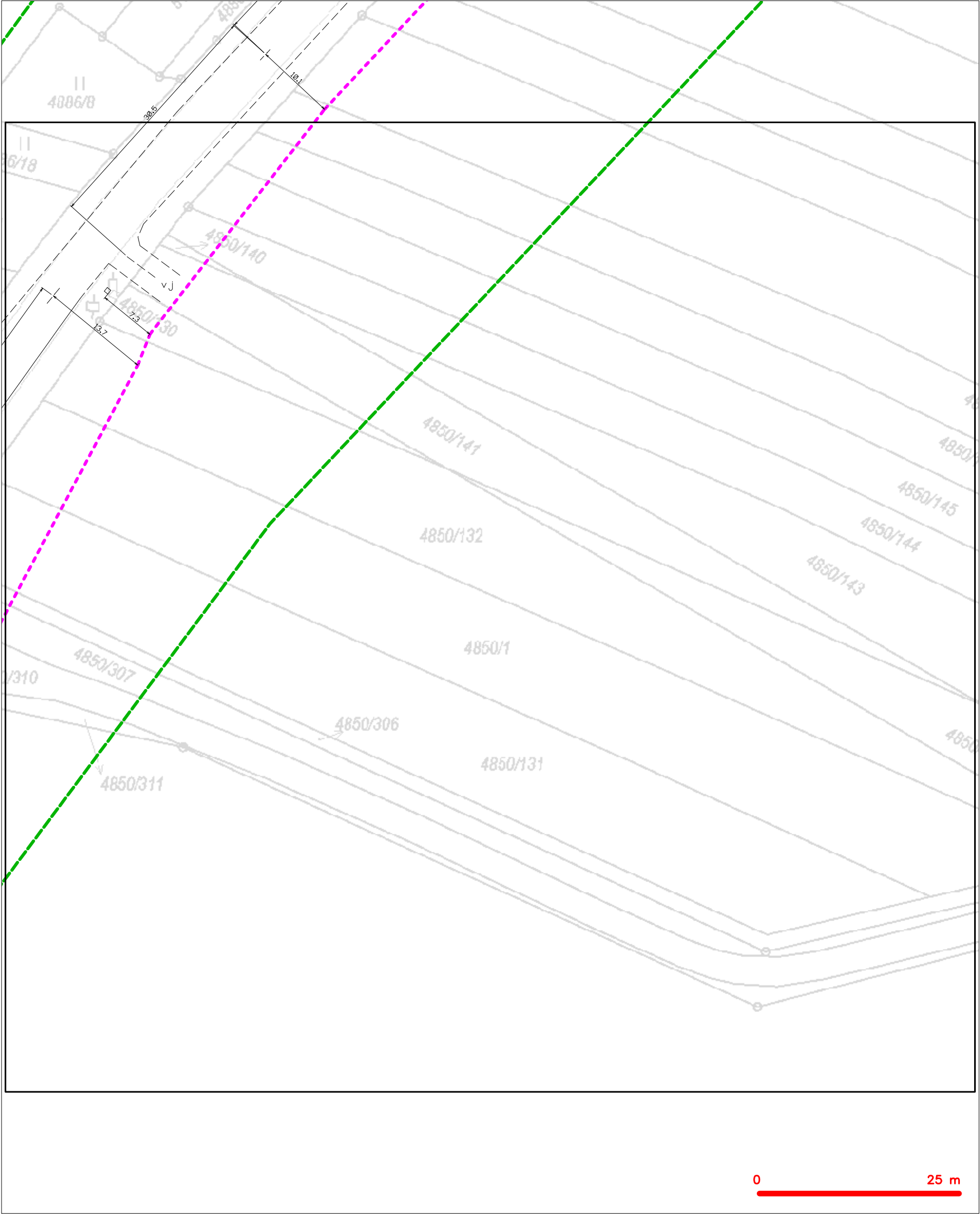
	hranice zájmového území k vyjádření		nezaměřený průběh optického kabelu, HDPE trubky
	NV přípojka, území s NV přípojkou CETIV		nebo souběh optického a metalického kabelu
	zaměřený průběh metalického kabelu		radiové sítě, ochranné pásmo radiové sítě
	zaměřený průběh optického kabelu, HDPE trubky		nezemní síť
	nebo souběh optického a metalického kabelu		neprorazované síť
	nezaměřený průběh metalického kabelu		podzemní síť cizí
	nadzemní síť cizí		síť s NV

SITUAČNÍ VÝKRES - POLYGON 1, list kladu P1-16



— — — — —	hranice zájmového území k vyjádření	— — — — —	nezaměřený průběh optického kabelu, HDPE trubky
— — — — —	NV přípojka, území s NV přípojkou CETIN	— — — — —	nebo souběh optického a metalického kabelu
— — — — —	zaměřený průběh metalického kabelu	— — — — —	radiové sítě, ochranné pásmo radiové sítě
— — — — —	zaměřený průběh optického kabelu, HDPE trubky	— — — — —	nadzemní sítě
— — — — —	nebo souběh optického a metalického kabelu	— — — — —	neprovazované sítě
— — — — —	nezaměřený průběh metalického kabelu	— — — — —	podzemní sítě cizí
— — — — —	nadzemní sítě cizí	— — — — —	sítě s NV

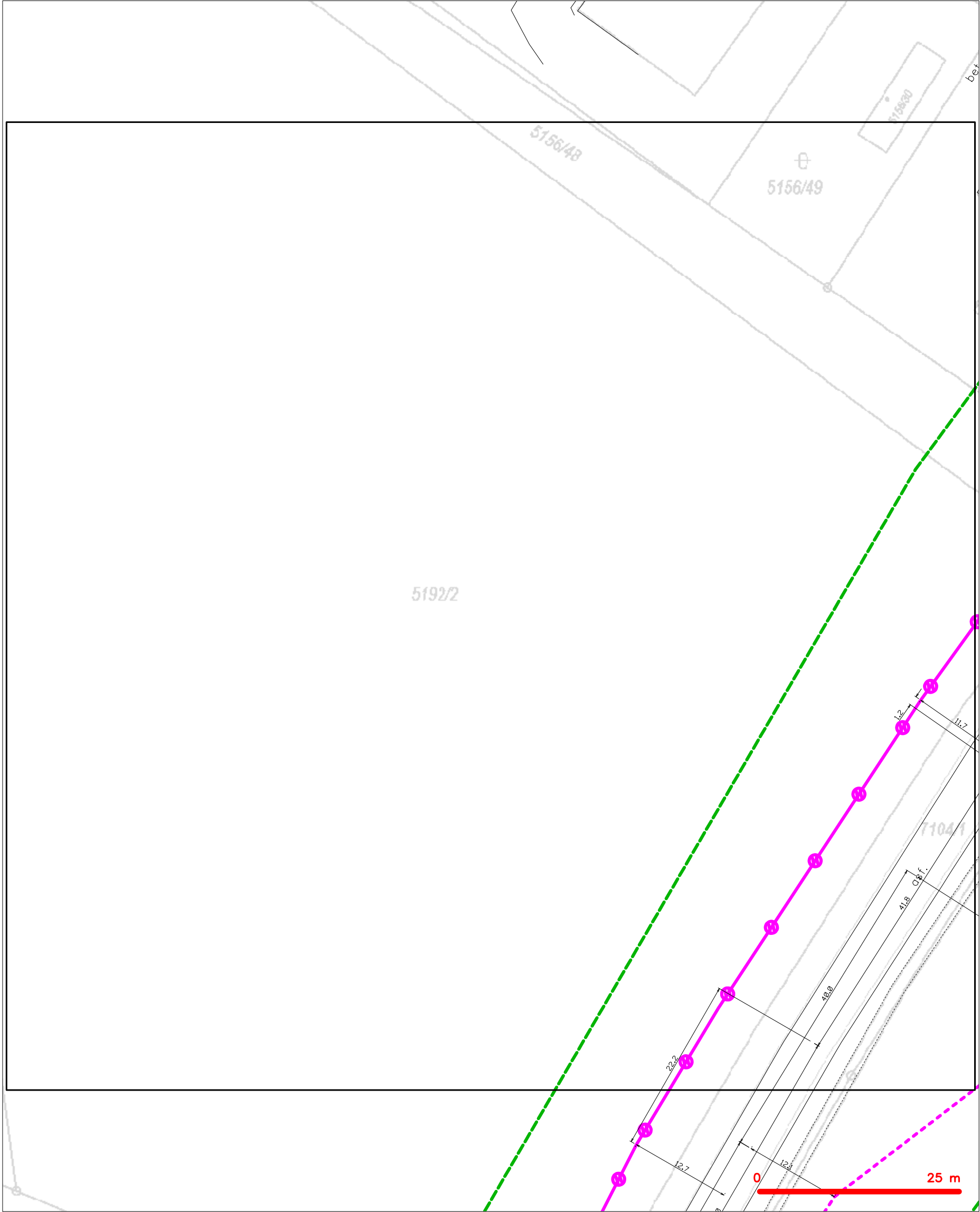
SITUAČNÍ VÝKRES - POLYGON 1, list kladu P1-17



LEGENDA

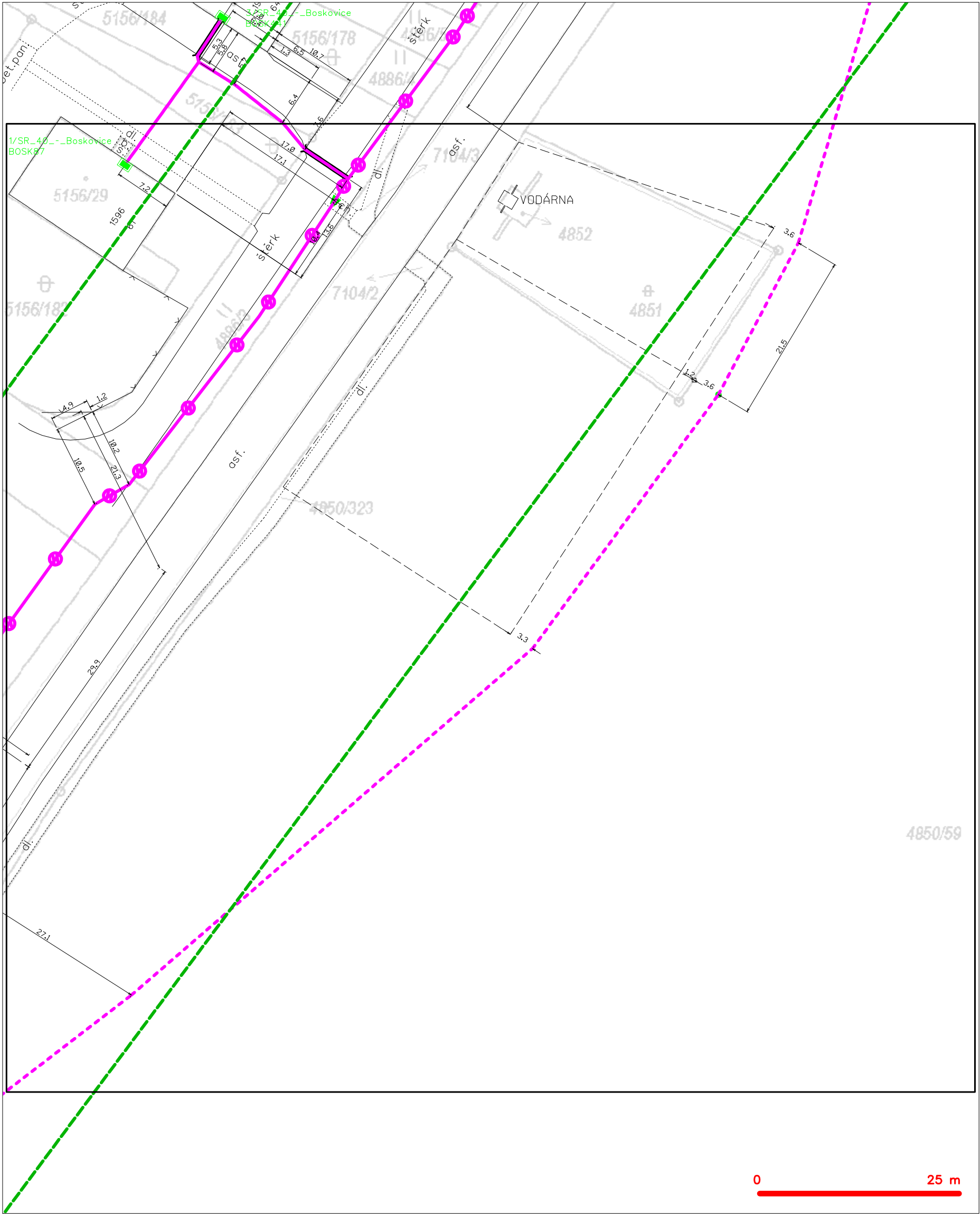
- | | | | |
|--|---|--|---|
| | hranice zájmového území k vyjádření | | nezaměřený průběh optického kabelu, HDPE trubky |
| | NV přípojka, území s NV přípojkou CETIN | | nebo souběh optického a metalického kabelu |
| | zaměřený průběh metalického kabelu | | radiové sítě, ochranné pásmo radiové sítě |
| | zaměřený průběh optického kabelu, HDPE trubky | | nadzemní sítě |
| | nebo souběh optického a metalického kabelu | | neprovazované sítě |
| | nezaměřený průběh metalického kabelu | | podzemní sítě cizí |
| | nadzemní sítě cizí | | sítě s NV |

SITUAČNÍ VÝKRES - POLYGON 1, list kladu P1-18



LEGENDA	
----- hranice zájmového území k vyjádření	--- nezaměřený průběh optického kabelu, HDPE trubky
----- NV přípojka, území s NV přípojkou CETIN	--- nebo souběh optického a metalického kabelu
----- zaměřený průběh metalického kabelu	--- radiové sítě, ochranné pásmo radiové sítě
----- zaměřený průběh optického kabelu, HDPE trubky	----- nadzemní sítě
----- nebo souběh optického a metalického kabelu	----- neprovozované sítě
----- nezaměřený průběh metalického kabelu	----- podzemní sítě cizí
----- nadzemní sítě cizí	----- síť s NV
	--- kolektor, kabelovod

SITUAČNÍ VÝKRES - POLYGON 1, list kladu P1-19

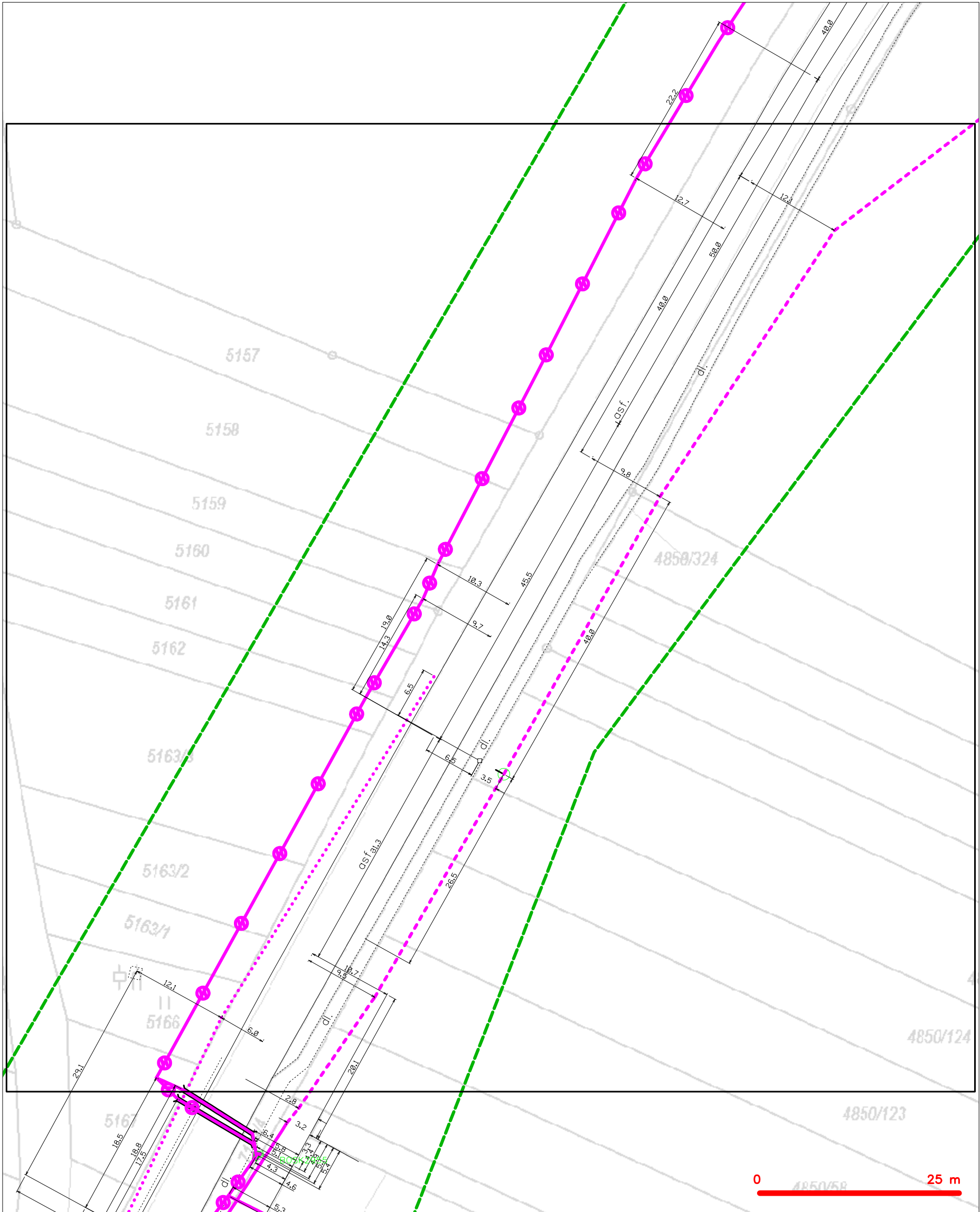


0 25 m

LEGENDA

- | | | | |
|--|---|--|---|
| | hranice zájmového území k vyjádření | | nezaměřený průběh optického kabelu, HDPE trubky |
| | NV přípojka, území s NV přípojkou CETIN | | nebo souběh optického a metalického kabelu |
| | zaměřený průběh metalického kabelu | | radiové sítě, ochranné pásmo radiové sítě |
| | zaměřený průběh optického kabelu, HDPE trubky | | nadzemní sítě |
| | nebo souběh optického a metalického kabelu | | neprovazované sítě |
| | nezaměřený průběh metalického kabelu | | podzemní sítě cizí |
| | nadzemní sítě cizí | | sítě s NV |


SITUAČNÍ VÝKRES - POLYGON 1, list kladu P1-20



LEGENDA

- | | | | |
|---|---|---|---|
| — | hranice zájmového území k vyjádření | — | nezaměřený průběh optického kabelu, HDPE trubky |
| — | NV přípojka, území s NV přípojkou CETIN | — | nebo souběh optického a metalického kabelu |
| — | zaměřený průběh metalického kabelu | — | radiové sítě, ochranné pásmo radiové sítě |
| — | zaměřený průběh optického kabelu, HDPE trubky | — | nadzemní sítě |
| — | nebo souběh optického a metalického kabelu | — | neprovazované sítě |
| — | nezaměřený průběh metalického kabelu | — | podzemní sítě cizí |
| — | nadzemní sítě cizí | — | sítě s NV |
- ☐=== kolektor, kabelovod

SITUAČNÍ VÝKRES - POLYGON 1, list kladu P1-21



LEGENDA	
	hranice zájmového území k vyjádření
	NV přípojka, území s NV přípojkou CETIN
	zaměřený průběh metalického kabelu
	zaměřený průběh optického kabelu, HDPE trubky nebo souběh optického a metalického kabelu
	nezaměřený průběh metalického kabelu
	nadzemní síť cizí
	nezaměřený průběh optického kabelu, HDPE trubky nebo souběh optického a metalického kabelu
	radiové síť, ochranné pásmo radiové sítě
	nadzemní síť
	neprovazované síť
	podzemní síť cizí
	síť s NV
	koléktor, kabelovod

SITUAČNÍ VÝKRES - POLYGON 1, list kladu P1-22



- LEGENDA
- hranice zájmového území k vyjádření
 - NV přípojka, území s NV přípojkou CETIN
 - zaměřený průběh metalického kabelu
 - zaměřený průběh optického kabelu, HDPE trubky
 - nezaměřený průběh optického a metalického kabelu
 - nezaměřený průběh metalického kabelu
 - nadzemní síť cizí
 - nezaměřený průběh optického kabelu, HDPE trubky nebo souběh optického a metalického kabelu
 - radiové sítě, ochranné pásmo radiové sítě
 - nadzemní síť
 - neprovozované sítě
 - podzemní síť cizí
 - sítě s NV
 - kojektor, kabelovod

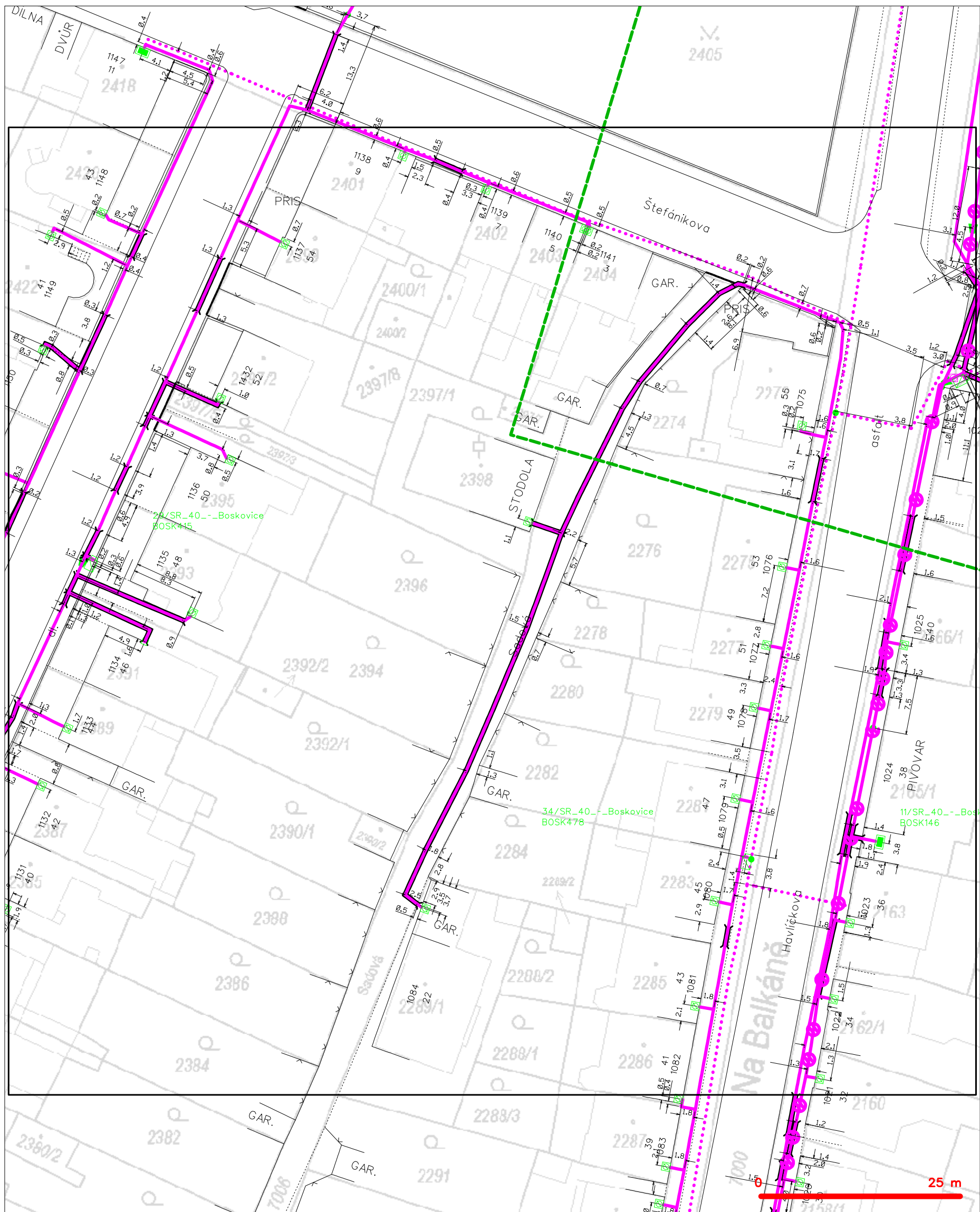
SITUAČNÍ VÝKRES - POLYGON 1, list kladu P1-23



LEGENDA

- | | | | |
|--|---|--|---|
| | hranice zájmového území k vyjádření | | nezaměřený průběh optického kabelu, HDPE trubky |
| | NV přípojka, území s NV přípojkou CETIN | | nebo souběh optického a metalického kabelu |
| | zaměřený průběh metalického kabelu | | radiové sítě, ochranné pásmo radiové sítě |
| | zaměřený průběh optického kabelu, HDPE trubky | | nadzemní sítě |
| | nebo souběh optického a metalického kabelu | | neprovazované sítě |
| | nezaměřený průběh metalického kabelu | | podzemní sítě cizí |
| | nadzemní sítě cizí | | sítě s NV |
| | | | kollektor, kabelovod |

SITUAČNÍ VÝKRES - POLYGON 1, list kladu P1-24



LEGENDA

- | | | | |
|--|---|--|---|
| | hranice zájmového území k vyjádření | | nezaměření průběh optického kabelu, HDPE trubky |
| | NV přípojka, území s NV přípojkou CETIN | | radiové síť, ochranné pásmo radiové sítě |
| | zaměření průběh metalického kabelu | | nezaměření sítě |
| | zaměření průběh optického kabelu, HDPE trubky | | nerozvazované sítě |
| | nebo souběh optického a metalického kabelu | | podzemní sítě cizí |
| | nezaměření průběh metalického kabelu | | sítě s NV |
| | nezaměření sítě cizí | | |

27 / 27

Správa a údržba silnic Jihomoravského
kraje
Žerotínovo náměstí 449/3
60200 Brno

Váš dopis značky / ze dne	Naše značka	Vyřizuje	Místo odeslání / dne
/ 28.02.2024	UPTS/OS/356064/2024	Šárka Kratochvílová	Praha / 29.02.2024

Věc: Vyjádření k existenci podzemních sítí spol. České Radiokomunikace, a.s.
Účel: Existence sítí

Akce: II/374 křiž. s III/37414 – Boskovice PDPS

K Vaší žádosti o vyjádření k existenci sítí Vám sdělujeme, že ve Vámi vyznačeném/řešeném území nedojde ke styku s žádným podzemním vedením/zařízením v naší správě.

Vyjádření o existenci našich sítí je informativní a NESLOUŽÍ pro jakoukoliv formu STAVEBNÍHO ŘÍZENÍ.

S pozdravem

Za správnost:

České Radiokomunikace a.s.
Skokanská 2117/1
169 00 Praha 6
(53)
Václav Kučera

Václav Kučera
Specialista ochrany sítě

Příloha: Daňový doklad

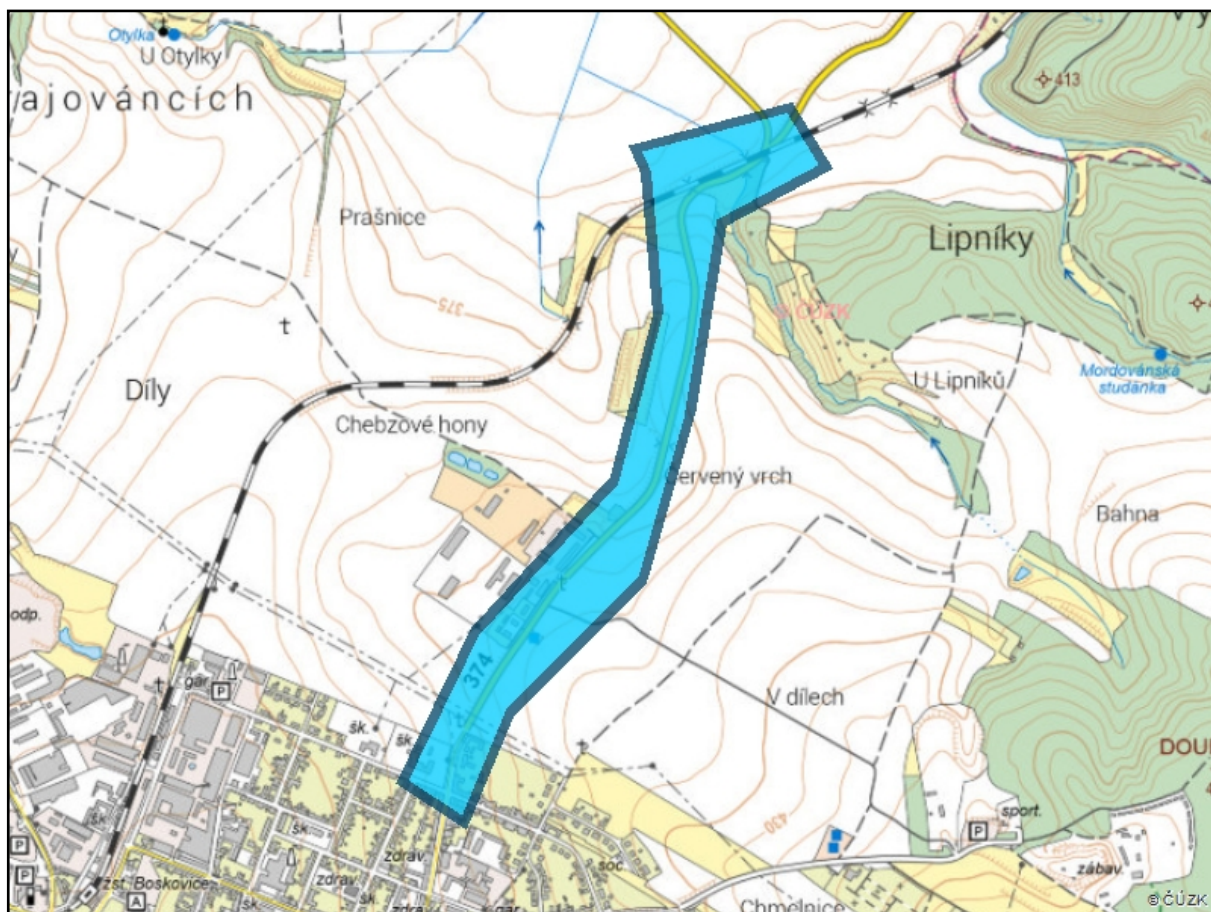
Platnost tohoto vyjádření je jeden rok od data vystavení, tj. do 28.02.2025

PIN: 3164

Úhradu částky za vyjádření proveďte na účet Českých Radiokomunikací, a.s. Číslo účtu Českých Radiokomunikací, a.s. vč. variabilního symbolu naleznete na přiloženém Zjednodušeném daňovém dokladu.

Žádost č. j. UPTS/OS/356064/2024

Zájmové území



Poznámka: Upozorňujeme Vás, že toto stanovisko **NELZE** uplatnit pro umístění a provoz větrných elektráren.



EG.D, a.s., Lidická 1873/36, Černá Pole, 602 00 Brno

PK OSSENDORF s.r.o.
Martina Machotková
Tomešova 503/1
60200 Brno

Brno 28.02.2024

Vyjádření o existenci zařízení distribuční soustavy (elektrická síť) ve vlastnictví EG.D, a.s. a podmínkách práce v jeho blízkosti

Investor stavby: Správa a údržba silnic Jihomoravského kraje,
příspěvková organizace kraje
Název stavby: II/374 křiž. s III/37414 – Boskovice PDPS
Místo stavby: KÚ Boskovice (608327), žadatelem vyznačené
zájmové území

Toto vyjádření slouží pro informaci o stávajícím elektrickém zařízení distribuční soustavy, vlastněném a provozovaném společností EG.D, a.s., a **není** vyjádřením pro územní a stavební řízení.

V zájmovém území výše uvedené stavby se nachází:

Nadzemní vedení VN
Distribuční trafostanice VN/NN
Podzemní vedení NN
Nadzemní vedení NN
Nadzemní sdělovací vedení

Ke stavbě a činnosti v ochranných pásmech zařízení distribuční soustavy je investor povinen zajistit si písemný souhlas ve smyslu § 46 odst. 11 zákona č. 458/2000 Sb., o podmínkách podnikání a výkonu státní správy v energetických odvětvích, v platném znění.

Souhlas se stavbou a činností v ochranném pásmu zařízení distribuční soustavy uděluje EG.D, a.s. (dále jen EGD). S podáním žádosti o souhlas, prosím, předložte projektovou dokumentaci stavby s podrobným zákresem a okótováním umístění stavby v ochranném pásmu. Žádost můžete podat elektronicky na **www.egd.cz - Souhlas s činností a stavbou v ochranném pásmu.**

Kontakty na správce zařízení jsou uvedeny v závěru tohoto vyjádření.

EG.D, a.s.

Poskytování informací k sítím
Plynářská 5
602 00 Brno
www.egd.cz

David Remeš
T +420-724743797
david.remes@egd.cz

Naše značka
D8610-26296527

Sídlo společnosti:
Lidická 1873/36
Černá Pole
602 00 Brno
Společnost je zapsána
v Obchodním rejstříku
vedeném Krajským soudem
v Brně, v oddílu B, vložce 8477
IČ: 280 85 400
DIČ: CZ28085400



Dovolte, abychom Vás upozornili, že při provádění zemních nebo jiných prací, které mohou ohrozit předmětné distribuční a sdělovací zařízení, jste povinni dle zákona č. 309/2006 Sb. a nařízení vlády č. 591/2006 Sb. učinit veškerá opatření, aby nedošlo ke škodám na výše uvedeném zařízení, na majetku nebo na zdraví osob elektrickým proudem, zejména tím, že zajistíte:

1. Objednání přesného vytyčení distribuční sítě (trasy kabelu) v terénu, a to nejméně 14 dnů před zahájením prací v blízkosti podzemního kabelového vedení. V případě, že nebude možné trasu kabelu bezpečně určit pomocí vytyčovacího zařízení, je investor zemních prací povinen pro jednoznačné stanovení jeho polohy provést na určených místech a v nezbytném rozsahu ruční odkrytí kabelu podle pokynů zaměstnanců EGD.
Vytyčení kabelů VN, NN zajistí Jaroslav Cihla, tel.: 51649-4071, mail: jaroslav.cihla@egd.cz
Vytyčení sdělovacího vedení zajistí Lukáš Toman, tel.: 54514-2930, mail: lukas.toman@eon.cz
2. Provádění zemních prací v ochranném pásmu kabelového vedení výhradně klasickým ručním náradím bez použití jakýchkoli mechanismů s nejvyšší opatrností, nebude-li provozovatelem zařízení stanoveno jinak.
3. Výkopové práce v blízkosti nadzemního vedení budou prováděny tak, aby nedošlo k narušení stability podpěrných bodů a uzemňovací soustavy nebo nebyl jinak ohrožen provoz zařízení a bezpečnost osob. Zároveň požadujeme dodržovat platná ustanovení norem ČSN EN 50 110-1 a PNE 33 3302, zvláště pak minimální dovolené vzdálenosti od vedení NN:

Minimální dovolené vzdálenosti	Holé vodiče	Izolované vodiče
Nad budovami		
Nad neschůdnými částmi (sklon větší než 15°), vzdorující ohni	0,5 m	0,3 m
Nad schůdnými částmi (sklon menší nebo roven 15°), vzdorující ohni	4 m	3 m
Na budovách		
K budovám a jejich částem nebo vybavením	0,2 m	0,1 m
Kolem zedních oken		
Před oknem (pouze stávající vedení)	2 m	1 m
Nad oknem	0,2 m	0,2 m

Vedle okna	0,5 m	0,5 m
Pod oknem	1 m	1 m
Kolem střešních oken		
Před oknem	3 m	2 m
Nad oknem	1 m	1 m
Vedle okna	1 m	1 m
Pod oknem	1 m	1 m

4. Při provádění stavebních prací nesmí dojít k poškození a znepřístupnění zařízení distribuční soustavy.
5. Ohlášení jakéhokoliv poškození distribučního a sdělovacího zařízení na telefonním čísle Nonstop linky EGD **800 22 55 77**.

Kontakty správců zařízení:

Správce VN+NN:

Miloš Kotouček, tel.: 51649-4025, mail: milos.kotoucek@egd.cz

Správce sdělovacího vedení:

Zdeněk Pikula, tel.: 54514-2949, mail: zdenek.pikula@eon.cz

Vyjádření má platnost do 28.02.2026.

Upozorňujeme Vás na možnou polohovou odchylku vedení v přiložené situaci s informativním zákresem sítí.

Do přiložené a námi orazítované situace jsme informativně zakreslili:

- červeně plně podzemní vedení VN
- červeně čárkovaně nadzemní vedení VN
- zeleně plně podzemní vedení NN
- zeleně čárkovaně nadzemní vedení NN
- světle modře čárkovaně nadzemní optický závěsný kabel
- hnědě čárkovaně nadzemní metalický kabel sdělovacího vedení
- polygon s černým obrysem podzemní chránička
- fialově plně zrušené podzemní vedení

Při vytyčení trasy zařízení i ke kontrole před záhozem a ke všem dalším, souvisejícím jednáním předložte, prosím, toto vyjádření.



Vyjádření nenahrazuje a neuvádí připojovací podmínky. V případě, že požadujete připojení nového odběrného místa či změnu příkonu, můžete podat žádost elektronicky na www.egd.cz.

S přátelským pozdravem

EG.D, a.s.



001

EG.D, a.s.
Lidická 1873/36, Černá Pole, 602 00 Brno

Příloha: Orazítkovaná situace s informativním zákresem sítí

Informativní zákres sítí **elektro** k žádosti 26296527



Datum 28.02.2024

eg·d

001

EG.D, a.s.
Lidická 1873/36, Černá Pole, 602 00 Brno

Informace o minimálních vzdálenostech a ochranných pásmech zařízení

Minimální vzdálenosti platné pro nadzemní vedení NN dle PNE 333302 (výběr)

Výška nad volným terénem: holé vodiče min. 6 m, izolované min. 5,5 m

Výška nad pozemními komunikacemi - silnice: holé vodiče min. 6 m, izolované min. 5,5 m; chodníky, cyklostezky: holé vodiče min. 5 m, izolované min. 4 m

Výška nad neschůdnou částí objektu: holé vodiče min. 0,5 m, izolované min. 0,3 m

Vzdálenost od okapů: holé vodiče min. 0,2 m, izolované min. 0,1 m

Výška nad schůdnými částmi objektu: holé vodiče min. 4 m, izolované min. 3 m

Vodorovná vzdálenost od schůdných částí objektu: holé vodiče min. 2 m, izolované min. 1 m

Minimální vzdálenosti holých vodičů od oken: nad – 1 m, vedle – 1 m, pod – 1 m, před – 2 m.

Minimální vzdálenosti holých vodičů od střešních oken: holé vodiče min. 3 m, izolované min. 2 m

Minimální vzdálenosti platné pro nadzemní vedení VN 22kV dle ČSN EN 50423-1, PNE 333301 (výběr)

Výška nad volným terénem: holé a izolované vodiče min. 6 m, slaněné min. 5,6 m

Výška nad pozemními komunikacemi – dálnice: min. 7 m; silnice: holé a izolované vodiče min. 6 m, slaněné min. 5,6 m; chodníky, cyklostezky: holé vodiče min. 6 m, izolované min. 5,6 m, slaněné min. 5 m

Ostatní vzdálenosti jsou uvedeny v PNE 333301.

Minimální vzdálenosti platné pro nadzemní vedení VVN 110 kV dle ČSN EN 50341-1, PNE 333300

Výška nad volným terénem a zemědělskými plochami: holé vodiče min. 6 m.

Výška nad účelovými komunikacemi: holé vodiče min. 6 m,

Výška nad silnicí: min. 7 m.

Ochranná pásma dle zákona č. 458/2000 Sb., § 46

1. Nadzemní vedení VN, VVN – je definováno jako souvislý prostor vymezený svislými rovinami vedenými po obou stranách vedení ve vodorovné vzdálenosti, měřené kolmo na vedení, která činí od krajního vodiče vedení na obě jeho strany:

pro zařízení zrealizovaná do 31.12.1994

- u venkovního vedení s napětím nad 1 kV do 35 kV včetně - **10 m**
- u venkovního vedení s napětím nad 35 kV do 110 kV včetně - **15 m**

pro zařízení zrealizovaná od 1.1.1995

- u vedení s napětím nad 1 kV do 35 kV včetně pro vodiče bez izolace - **7 m**, pro vodiče s izolací základní - **2 m**, pro závěsná kabelová vedení - **1 m**
- u venkovního vedení s napětím nad 35 kV do 110 kV včetně - **12 m**

2. kabelová vedení všech druhů napětí do 110 kV (včetně ovládacích, signálních, sdělovacích ve správě ECR) činí OP od krajního kabelu na každou stranu **1m**

3. Elektrická stanice – je vymezeno svislými rovinami vedenými ve vodorovné vzdálenosti

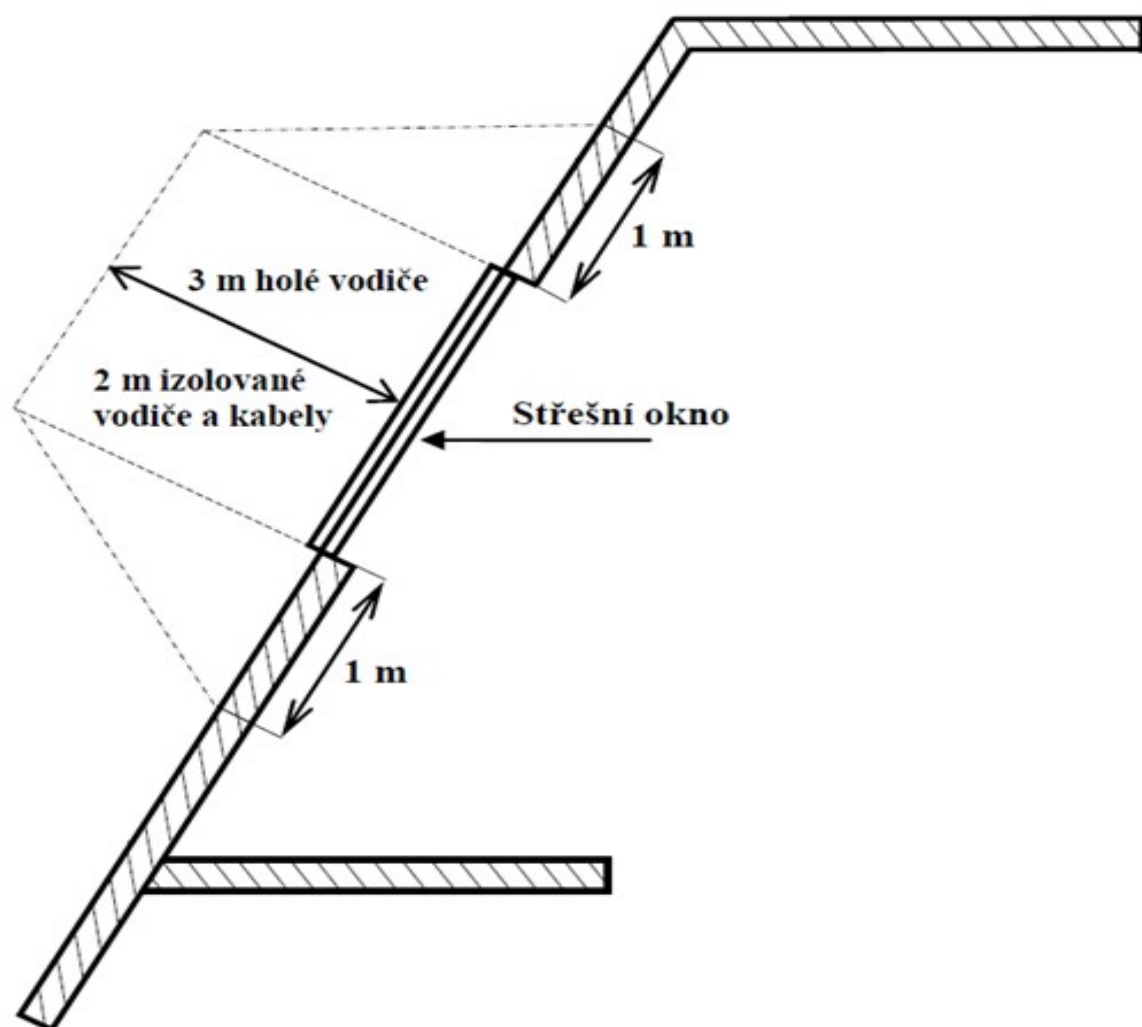
pro zařízení zrealizovaná do 31.12.1994

- u el.stanic s převodem napětí z úrovně nad 1 kV a menší než 52 kV na úroveň NN - **10 m**
- u el. stanic s napětím větším než 52 kV **30 m** kolmo na oplocenou nebo obezděnou hranici objektu stanice

pro zařízení zrealizovaná od 1.1.1995

- u venkovní stožárové el.stanice s převodem napětí z úrovně nad 1 kV a menší než 52 kV na úroveň NN - **7 m**
- u kompaktních a zděných el. stanic s převodem napětí z úrovně nad 1 kV a menší než 52 kV na úroveň NN – **2 m** a u vestavěných el. stanic – **1 m** od obestavění
- u venkovních elektrických stanic a dále stanic s napětím větším než 52 kV v budovách **20 m** od oplocení nebo od vnějšího líce obvodového zdiva

Další podmínky pro provádění činností a prací v OP kabelů jsou stanoveny ve vyjádření vystaveném EG.D, a.s., případně při vytýčení.





naše značka
5003011090

vyřizuje
Pavla Filipi

e-mail
technici@gasnet.cz

datum
01.03.2024

PK OSSENDORF s.r.o.
Tomešova 503/1
60200 Brno

Věc:

II/374 křiž. s III/37414 – Boskovice

K.ú. - p.č.: Boskovice

Stavebník: Správa a údržba silnic Jihomoravského kraje, příspěvková organizace kraje, Žerotínovo náměstí 449/3, 60200 Brn

Účel stanoviska: Předprojektová příprava

GasNet, s.r.o., jako provozovatel distribuční soustavy (PDS) a technické infrastruktury, zastoupený GasNet Služby, s.r.o., vydává toto stanovisko:

V ZÁJMOVÉM ÚZEMÍ STAVBY SE NACHÁZÍ TATO PLYNÁRENSKÁ ZAŘÍZENÍ A PLYNOVODNÍ PŘÍPOJKY (dále jen PZ):

- plynovod STL OC DN 100, 50 + STL plynovodní přípojky
- plánovaná výstavba STL plynovodu a přípojek - žlutá barva, nutná koordinace, investor Město Boskovice

Ochranné pásmo STL plynovodů a přípojek je v zastavěném území obce 1 m na obě strany od potrubí. Ochranné pásmo slouží k zajištění bezpečného a spolehlivého provozu plynárenského zařízení.

TOTO STANOVISKO NEVYJADŘUJE SOUHLAS SE STAVEBNÍ ČINNOSTÍ V OCHRANNÉM PÁSMU PZ A NELZE HO POUŽÍT PRO PROJEDNÁNÍ SE STAVEBNÍM ÚŘADEM.

K předloženému záměru na komunikaci sdělujeme tyto informace pro zpracování PD:

- V rámci zpracování PD doporučujeme provést vytyčení a orientační určení hloubky uložení plynovodů a přípojek (dále PZ). Uložení PZ může být dále zpřesněno ručně kopanými sondami provedenými na náklady objednatele projektové dokumentace stavby.
- Návrhem projektu stavby nesmí dojít ke snížení stávajícího krytí PZ.
- V místech vjezdů k RD je třeba dodržet krytí PZ min. 70 cm.
- V místech vjezdů s vyšší zátěží (např. velké firemní objekty, areály) je třeba dodržet krytí PZ min. 90 cm.
- Při změně využití povrchu nad plynovodem (zelená plocha, nebezpečné plochy) je nutné přijmout skutečnost, že PZ není v tomto prostoru konstrukčně navrženo na provozování v nově vznikající zpevněné ploše. V tomto prostoru je tedy nutné vyvolat jednání o přeložce PZ (hloubková nebo směrová).
- Při návrhu projektu je nutné věnovat zvýšenou pozornost u míst s odbočkami, kde navrtávací odbočkový T-kus vyčnívá nad vlastní potrubí o cca max. 20 cm a realizaci stavby by mohlo dojít k jeho utržení.
- Návrh skladby komunikace (myšleno konstrukční vrstvy komunikace + sanace) musí být proveden tak, aby veškeré zemní práce v OP stávajících PZ byly prováděny nejméně 0,4 m nad jejich povrchem. Toto je nutné doložit příčným řezem komunikace.
- V případě nutnosti sanace podloží komunikace např. vápněním je vyloučeno použití těžké mechanizace (zejména válců s trny, zemních fréz atd.) přímo nad potrubím.

Pro umístění dalších objektů a sítí stanovujeme tyto podmínky:

GasNet Služby, s.r.o.

Plynárenská 499/1 · Zábřovice · 602 00 Brno · T 555 90 10 10 · www.gasnet.cz

IČ: 27935311 · DIČ: CZ27935311

Zápis do obchodního rejstříku: Krajský soud v Brně, sp. zn. C 57165, dne 26. 7. 2007

Certificate of incorporation: Regional Court in Brno, ref. number C 57165, on 26th July 2007

Zákaznická linka GasNet 555 90 10 10, info@gasnet.cz, www.gasnet.cz

- Křížení a souběh kanalizace (drenáže) musí být v souladu s ČSN 73 6005.
- Kanalizační šachty a vpusti požadujeme umístit min. 50 cm od obrysu PZ.
- Odvodňovací kanály a žlaby navrhované souběžně s potrubím plynovodu a přípojek musí být navrženy s obrysou vzdáleností od povrchu potrubí při křížení i souběhu min. 50 cm.
- Vodovodní šachty a ohradní nebo opěrné zdi je třeba navrhnout min. 100 cm od obrysu PZ.
- Základové patky dopravního značení a základové patky VO požadujeme umístit min. 50 cm od obrysu PZ.
- Při návrhu umístění stromů a keřů je nutné dodržet odstupovou vzdálenost 100 cm mezi obrysem PZ a obrysem kořenového balu stromu.

PŘELOŽENÍ PZ:

V případě, že v průběhu přípravy PD bude zjištěno, že není možné provést stavbu bez rizika poškození PZ, bude nutné provést přeložku PZ tak, aby bylo dosaženo požadovaného krytí ve vztahu k nové konstrukci komunikace. Tato úprava bude provedena v souladu se zákonem č. 458/2000 Sb. v platném znění jako přeložka plynárenského zařízení na náklady investora.

Požadujeme, aby generální projektant stavby provedl koordinaci všech stavební objektů a inženýrských sítí vůči PZ společnosti GasNet s.r.o.

Předpokladem pro vydání kladného stanoviska k projektové dokumentaci ve stupni DUR/SP je dodržení výše uvedených podmínek s důrazem na zjištění výškového uložení PZ vůči nivelitě rekonstruované komunikace.

Přílohou Vám předáváme orientační situaci plynárenských zařízení a plynovodních přípojek (dále jen PZ) ve správě naší společnosti. Poskytnutá orientační situace slouží pouze pro informaci o poloze PZ.

Poloha a rozsah PZ uvedený v příloze je platný ke dni vydání tohoto stanoviska.

Informace o možnosti poskytnutí polohy stávajících PZ ve správě GasNet, s.r.o. v digitální podobě získáte na adrese: <https://dpo.gasnet.cz/zadost-o-vektorova-data>

Pro upřesnění polohy PZ doporučujeme provést jeho vytyčení, příp. ověřit jeho polohu sondami. Vytyčení bude provedeno bezplatně na základě Vaší žádosti: <https://www.gasnet.cz/cs/ds-vytyceni-pz/>

Projektovou dokumentaci, ve které budou zakreslena PZ dle poskytnutých mapových nebo elektronických podkladů požadujeme předložit k odsouhlasení podáním žádosti na portálu Distribuce plynu online: <https://dpo.gasnet.cz/zadost-o-stanovisko>

Dokumentace bude vypracována ve smyslu stavebního zákona č. 183/2006 Sb. ve znění pozdějších předpisů.

Upozorňujeme, že se v zájmovém území vyznačeném v příloze tohoto stanoviska mohou nacházet PZ, která jsou ve fázi výstavby a doposud nebyla předána GasNet, s.r.o. k provozování.

V zájmovém území se mohou nacházet PZ jiných vlastníků či správců, případně i dlouhodobě nefunkční/neprovozovaná PZ bez dostupných informací o jejich poloze a vlastnictví. Tato PZ NEJSOU v příloze vyznačena a nejsou předmětem tohoto stanoviska.

Za správnost a úplnost dokumentace předložené s žádostí včetně jejího souladu s platnými předpisy plně zodpovídá její zpracovatel. Stanovisko nenahrazuje případná další stanoviska k jiným částem stavby.

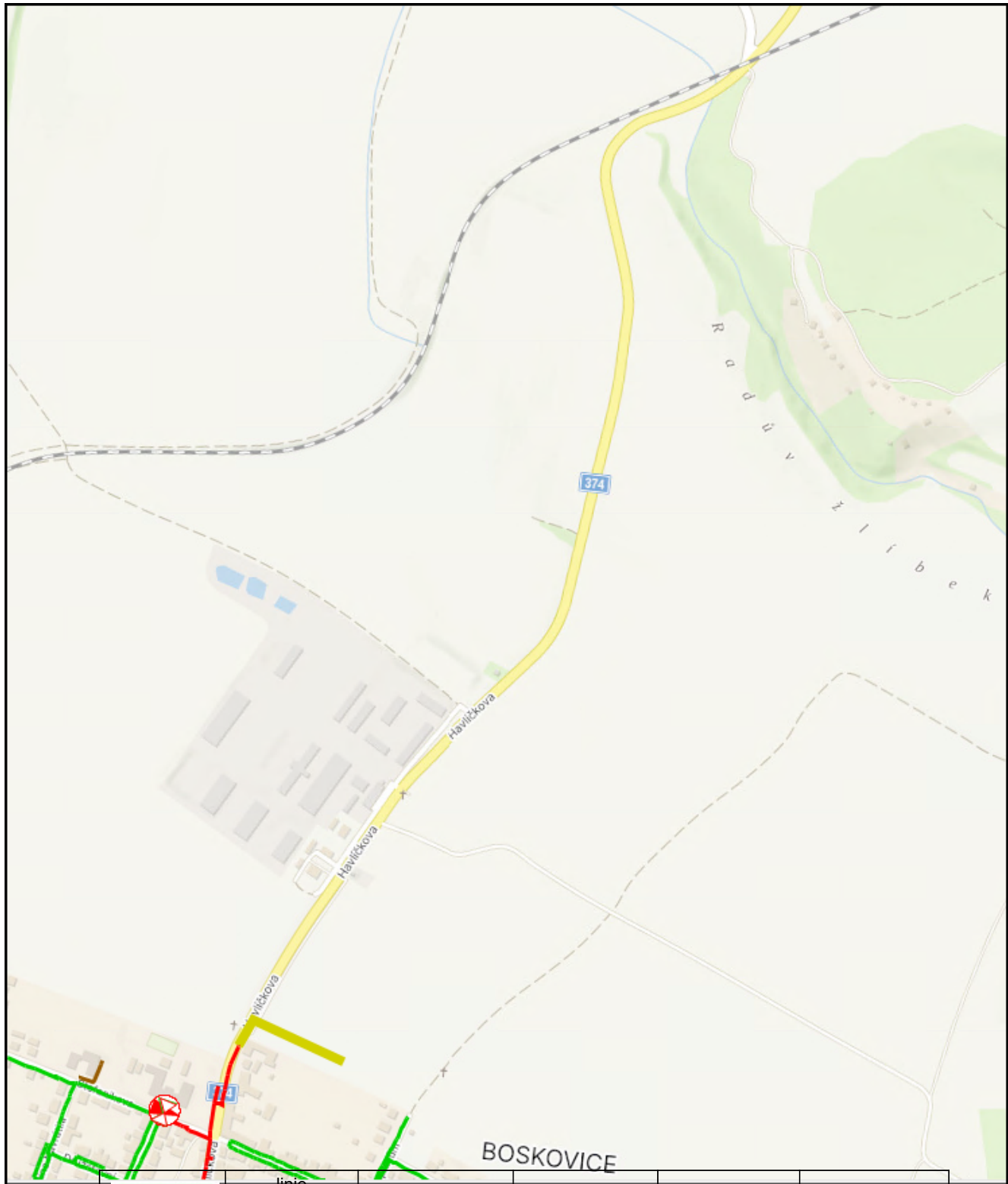
V případě další korespondence nebo jednání (např. změna stavby) uvádějte naši značku - 5003011090 a datum tohoto stanoviska. Kontakty jsou k dispozici na <https://www.gasnet.cz/cs/kontaktni-system/>.



GasNet, s.r.o.
zastoupená společností GasNet Služby, s.r.o., IČ 27935311
Pavla Filipi
Technik externích požadavků-Morava
Oddělení zpracování ext.požadavků-Morava

Přílohy: Orientační zakres plynárenského zařízení, Detailní zakres plynárenského zařízení

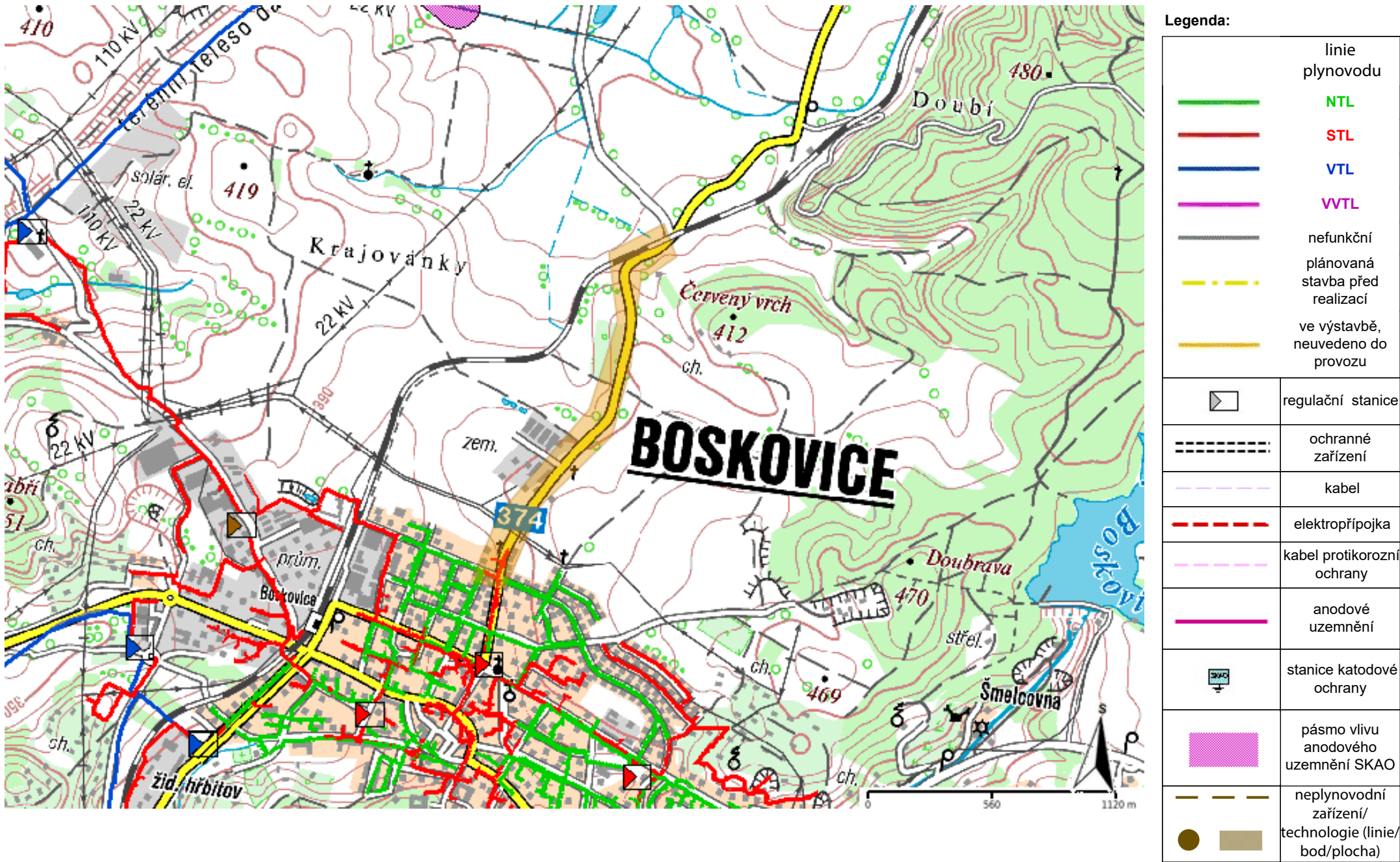
Provozovatel DS: GasNet, s.r.o.; Stavebník: Správa a údržba silnic Jihomoravského kraje, příspěvková organizace kraje, Žerotínovo náměstí 449/3, 60200 Brno. K.ú.: Boskovice.



Legenda:					
	NTL/ STL/ VTL/		ochranné zařízení		neplynovodní zařízení/technologie (linie/bod/plocha)
	VVTL		kabel protikoroziční ochrany		
	plynovodu		kabel		
	nefunkční		elektropřipojka		anodové uzemnění
	plánovaná stavba před realizací				stanice katodové ochrany
	výstavba		regulační stanice		pásmo vlivu anodového uzemnění SKAO

Příloha: Orientační zakres plynárenského zařízení. Tato příloha je nedílnou součástí stanoviska č. 5003011090 ze dne 01.03.2024.

Provozovatel DS: GasNet, s.r.o.; Stavebník: Správa a údržba silnic Jihomoravského kraje, příspěvková organizace kraje, Žerotínovo náměstí 449/3, 60200 Brno. K.ú.: Boskovice.



Quantcom, a.s.
Křížíkova 237/36a
186 00 Praha 8-Karlín
IČ:28175492
DIČ:CZ28175492
Tel:226204111

PK OSSENDORF s.r.o.
Tomešova 503/1
Brno
602 00

Naše značka
BO1282204

Vyřizuje / Linka
Kopřivová / 226204111

Vystaveno
12.3.2024

Věc : Vyjádření k dokumentaci pro všechny stupně projektové dokumentace

Název akce/stavby : II/374 křiž. s III/37414 – Boskovice PDPS.

Na základě Vaší žádosti Vám sdělujeme následující :

Ve Vašem zájmovém území

se v současné době nenachází síť elektronických komunikací (dále jen SEK)


ve vlastnictví a správě společnosti Quantcom, a.s.

K Vámi předloženému záměru nemáme námitek, souhlasíme s vydáním rozhodnutí ve všech stupních projektové dokumentace.

Platnost tohoto vyjádření je 1rok od jeho vydání.

Při změně rozsahu stavby je nutno požádat naši organizaci o nové vyjádření k existenci sítě elektronických komunikací.

S přátelským pozdravem

 **Quantcom**
Quantcom, a.s.
Křížíkova 36a/237, 186 00 Praha 8 – Karlín
IČO: 28175492 DIČ: CZ28175492



11.3.2024

Otmar

2021 134.112

2024/003/0391

10

AŽD Praha s.r.o.

Divize Automatizace silniční techniky

Křižíkova 465/32

Královo Pole

612 00 Brno

Tel.: +420 541 421 540

E-mail: info@azd.cz

Projektová kancelář OSSENDORF

Ing. Martina Machotková

Tomešova 503/1

602 00 Brno

VÁŠ DOPIS ZNAČKY ZE DNE
1.3.2024NAŠE ZNAČKA
16505/DAST/2024VYŘIZUJE/TELEFON
Berkovský
267 287 246DATUM
6.3.2024**VĚC: Vyjádření k existenci sítí**

Na základě Vaší žádosti zaslané dne 1.3.2024 o vyjádření k existenci sítí na akci „**II/374 křiž. s III/37414 - Boskovice - PDPS,SP**“ v k.ú. Boskovice, Vám sdělujeme, že v zájmovém území se nachází sítě a sloupky VO, které má naše společnost ve správě.

Jako správce a provozovatel veřejného osvětlení ve městě Boskovice Vám sdělujeme, že s navrženým řešením **souhlasíme** za níže stanovených podmínek:

- Dodavatel prací musí před zahájením prací zajistit vytyčení podzemního vedení VO a prokazatelně seznámit pracovníky, kterých se to týká s jejich polohou, vytyčení podzemního vedení bude provedeno na náklady investora či jeho dodavatele prací.

- Výkopové práce v ochranném pásmu musí být prováděny ručně a postupovat při nich obezřetně vzhledem k souběhu a křížování podzemních sítí.

- Při zásahu do stávajících sloupů VO nebo jejich přemístění bude u těchto sloupů provedena zkouška mechanické pevnosti nedestruktivní metodou na náklady investora či jeho dodavatele prací. Protokol bude předán nebo zaslán poštou provozovateli VO (AŽD Praha s.r.o., Křižíkova 32, 612 00 Brno).

- Přemístění sloupů VO nebo přeložka sítí bude řešena v souladu s platnými ČSN (betonový základ VO, pokládka kabelů, kabelová chránička, kabelové trasy, uzemnění sloupů VO apod.).

- Dodavatel prací musí oznámit provozovateli VO zahájení prací minimálně 3 dny předem a to na adresu: AŽD Praha s.r.o., Křižíkova 32, 612 00 Brno, mail: servis.dast@azd.cz.

- Při samotné montáži zajistit po dohodě s provozovatelem VO dostatečnou ochranu proti mechanickému poškození sloupů VO a příslušného kabelového vedení.

- Před záhozem kabelové trasy s odkrytými sítěmi VO musí být provozovatel, správce VO přizván ke kontrole uložení, o kontrole bude proveden zápis do stavebního deníku nebo vystaven protokol o provedení prací. Pokud toto organizace provádějící příslušné práce neprovede, vyhrazuje si provozovatel VO právo nechat inkriminované místo znovu odkryt. Po provedení záhozu musí být uveden povrch do původního stavu, pokud nebude rozhodnuto jinak.





- Při dotčení sítí nebo zařízení VO a po dokončení prací bude předáno provozovateli VO:

- předávací protokol na provedené práce,
- dokumentace skutečného provedení,
- výchozí elektrická revize na provedené práce,
- geodetické zaměření skutečného stavu včetně elektronické podoby (CD),
- potvrzení o předání zaměření na GIS,
- prohlášení o shodě na dodaný materiál.

- Každé poškození zařízení provozovatele VO musí být neprodleně nahlášeno na: AŽD Praha s.r.o., Křižíkova 32, 612 00 Brno, mail: servis.dast@azd.cz, tel.: 602 549 892.

- Dodavatel prací musí oznámit provozovateli VO ukončení prací na adresu: AŽD Praha s.r.o., Křižíkova 32, 612 00 Brno, mail: servis.dast@azd.cz.

- Při nedodržení výše uvedených podmínek budou poruchy vzniklé na zařízení VO odstraňovány na náklady investora, včetně vzniklých škod.

Souhlasíme se zjednodušeným územním řízením podle §95 a souhlasu s uzavřením veřejnoprávní smlouvy o provedení stavby podle §116 stavebního zákona č. 183/2006Sb.

Kontaktní osoby: AŽD Praha s.r.o. – Ing. Jiří Vavrda – tel.: 602 782 917, mail: vavrda.jiri@azd.cz

S pozdravem

Ing. Jiří Vavrda
Ředitel DST




AŽD Praha s.r.o.
Divize automatizace
sítní techniky
Křižíkova 465/32
Královo Pole
612 00 Brno

Přílohy:

- žádost a koordinační situační výkres



AŽD Praha s.r.o.
**Divize Automatizace silniční
techniky**
Žirovnická 3146/2
106 00 Praha

Číslo jednací: Vyřizuje: Telefon: E-mail: Místo/Datum:
Naše č.j.: 2024/003/0309 Ing. Martina Machotková +420 543516531 machotkova@pk-ossendorf.cz V Brně, dne 1.3.2024
Vaše č.j.: +420 737799684

Věc: **Žádost o vyjádření k existenci sítí**

Název zakázky: II/374 křiž. s III/37414 - Boskovice - PDPS,SP
Stupeň: PDPS,SP
Zakázkové číslo zhotovitele: 2021 134.112

Dobrý den,

obracíme se na Vás s žádostí o vyjádření k existenci inženýrských sítí ve Vašem vlastnictví nebo provozování ke stavbě „II/374 křiž. s III/37414 – Boskovice PDPS“.
Přikládáme výkres zájmové oblasti.

V případě, že se v předmětném prostoru nachází sítě nebo je dotčeno jejich ochranné pásmo, žádáme k vyjádření ještě zaslání e-mailu se zakreslením Vašich sítí ve formátu dwg. Nebo dgn., které budou podkladem pro zpracování projektové dokumentace.

V případě, že se v dotčeném prostoru Vaše sítě nenachází a není dotčeno ani jejich ochranné pásmo, žádáme o vyjádření, ve kterém bude tato informace uvedena.

Dále také prosíme o informaci, zda plánujete budoucí výstavu nebo zaslání plánu rekonstrukce či obnovy Vašich stávajících sítí v dané lokalitě.

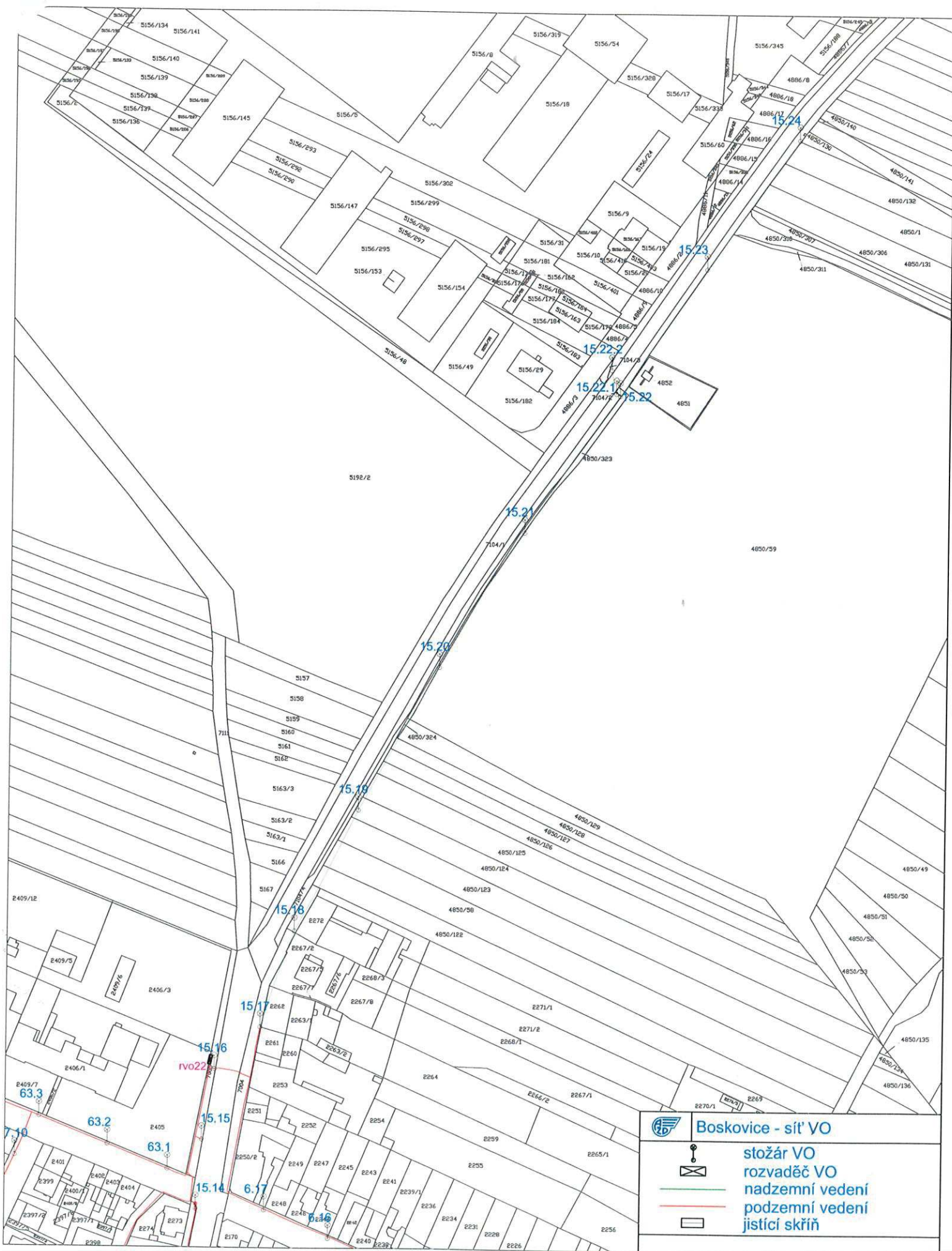
Předem děkujeme.

S pozdravem za PK OSSENDORF s.r.o.

PK OSSENDORF s.r.o.
Tomešova 503/1, 602 00 Brno
DIČ: CZ25564901

Ing. Vlastislav Novák, Ph.D.
jednatel a ředitel společnosti

Přílohy: Zájmová oblast



PK OSSENDORF s.r.o.
Tomešova 503/1, Brno
machotkova@pk-ossendorf.cz
543516531

Číslo žádosti: 21849/2024
Datum přijetí žádosti: 28.02.2024
Datum vyřízení žádosti: 28.02.2024
Vyřizuje: Silvie Klimešová, Dana Vrbíková
Tel.: 543 433 130, 543 433 207

Poskytnutí informace o existenci zařízení v provozování Brněnských vodáren a kanalizací, a. s. (dále jen BVK) pro akci: „II/374 křiž. s III/37414 – Boskovice PDPS“

Žadatel / stavebník: Správa a údržba silnic Jihomoravského kraje, příspěvková organizace kraje,
Žerotínovo náměstí 449/3, 602 00 Brno
Žerotínovo náměstí 449/3, 602 00 Brno

Parcelní číslo(a): 7104/1 (pozemková parcela)
Katastrální území: Boskovice

Vyjádření k existenci zařízení v provozování BVK.

V zájmovém území nebo v jeho okolí vymezeném vzdáleností 20 m od zakreslené ohrady, se **nenachází** stávající zařízení v provozování BVK. Grafická příloha tedy nemůže být součástí tohoto vyjádření.

Upozorňujeme Vás, že v daném území se mohou nacházet i zařízení jiných vlastníků či správců. Data mimo vyznačené zájmové území nejsou prověřována a BVK za ně neručí.

Poskytnutá informace nahrazuje vyjádření k projektové dokumentaci pro všechny stupně řízení, tj. lze ji použít pro jednání se stavebním úřadem.

Informace BVK byla vygenerována automaticky na základě Vaší žádosti.

Informace o existenci zařízení v provozování BVK je platná 1 rok ode dne vydání.

Tato informace nenahrazuje vyjádření pro připojení na vodovod a kanalizaci v provozování BVK. V případě požadavku připojení je nutné předložit projektovou dokumentaci odpovídající požadavkům BVK.

O možnosti připojení se lze informovat na Útvaru vodohospodářského rozvoje, Pisárecká 555/1a, Pisárky, 603 00 Brno (budova C areálu BVK), tel.: 543 433 111, e-mail: bvk@bvk.cz. Další informace zjistíte na internetových stránkách <http://www.bvk.cz/vyjadrovaci-portal/vyjadrovani-k-projektove-dokumentaci>.





Vyřizuje: Dundáček Petr

E-mail: petr.dundacek@t-mobile.cz

PK OSSENDORF
Martina Machotková
Tomešova 503/1
60200 Brno

Naše značka: E12281/24

V Praze dne: 8.3.2024

Vyjádření a stanovení podmínek pro udělení souhlasu s umístěním stavby v ochranném pásmu sítě technické infrastruktury (TI) společnosti T-Mobile Czech Republic a.s.

Vydané podle § 101 ZÁKONA Č. 127/2005 Sb., o elektronických komunikacích a o změně některých souvisejících zákonů (zákon o elektronických komunikacích – dále jen ZEK), ve znění pozdějších předpisů a §161 zákona č. 183/2006 Sb., o územním plánování a stavebním řádu (stavební zákon) či dle dalších příslušných právních předpisů

Věc: II/374 křiž. s III/37414 – Boskovice PDPS

Stupeň: Prověření existence sítě

Na základě předložených projektových podkladů dáváme **souhlasné stanovisko k vydání Územního souhlasu / rozhodnutí (Stavebního povolení) a následně souhlas s realizací stavby.**

Dle předložených dokladů nedojde ke kolizi s technickou infrastrukturou společnosti

T-Mobile Czech Republic a.s.

V zájmovém území naše společnost plánuje/projednáva rozšíření optické infrastruktury, je nutné naše stavby v zájmovém území koordinovat a současně po žadateli požadujeme, aby příslušnému stavebnímu úřadu byl pro účely odsouhlasení stavebního záměru žadatele doložen doklad prokazující dohodu o koordinaci obou staveb. Kontaktujte prosím příslušného Area Koordinátora (AK):

Ing. Marek Planeta, marek.planeta@t-mobile.cz

Pro vytvoření dokladu prokazující dohodu je nutno doručit na výše uvedenou e-mailovou adresu: Toto stanovisko T-Mobile Czech Republic a.s., situační výkres stavby a předpokládaný termín zahájení stavby. Bez doručení podkladů nelze žádost vyhodnotit.

V případě neobdržené reakce déle než 5 pracovních dní kontaktujte nás na tel. čísle 606 726 615.

Toto stanovisko má platnost 1 rok a nelze prodloužit. Po uplynutí platnosti zadejte žádost o nové stanovisko na: <https://ochranasiti.t-mobile.cz/vyjadreni/>

T-Mobile
T-Mobile Czech Republic a.s.
Tomčikova 2144/1
148 00 Praha 4
IČ 649 49 681, DIČ CZ64949681

Ochrana sítí

Technologický úsek

V další komunikaci nebo požadavku doplňujících dotazů, uvádějte do „Předmětu“ e-mailu vždy číslo jednací.



Příloha č. 1

Rekapitulace žádosti o vyjádření k existenci sítě elektronických komunikací

Číslo žádosti: **E12281/24**
Název stavby /akce: **II/374 křiž. s III/37414 – Boskovice PDPS**
Datum podání žádosti: **28.2.2024**
Důvod žádosti: **Prověření existence sítě**
Popis jiného důvodu žádosti: **frézování vozovky**
Poznámka:

Žadatel

Firma / organizace: **PK OSSENDORF**
IČ: **25564901**
DIČ:
Kontaktní osoba: **Martina Machotková**
Adresa: **Tomešova 503/1**
Město / obec: **Brno**
PSČ: **60200**
Stát:
E-mail: **machotkova@pk-ossendorf.cz**
Telefonní číslo: **543516531**

Stavebník

Firma / organizace: **Správa a údržba silnic Jihomoravského kraje, příspěvková organizace kraje**
Kontaktní osoba: **Roman Hanák**
Adresa: **Žerotínovo náměstí 449/3, Veveří, 60200 Brno**
Město / obec: **Brno**
PSČ: **60200**
Stát:
E-mail: **susjmk@susjmk.cz**
Telefonní číslo: **547120311**

Stavba

Výška nad terénem (metry): **0 m**
Projektant:
Druh stavby: **Dopravní infrastruktura - komunikace, chodníky, cyklostezky apod**
Hodnota projektu: **150 mil. Kč**
Měsíc zahájení stavby:
Měsíc ukončení stavby:

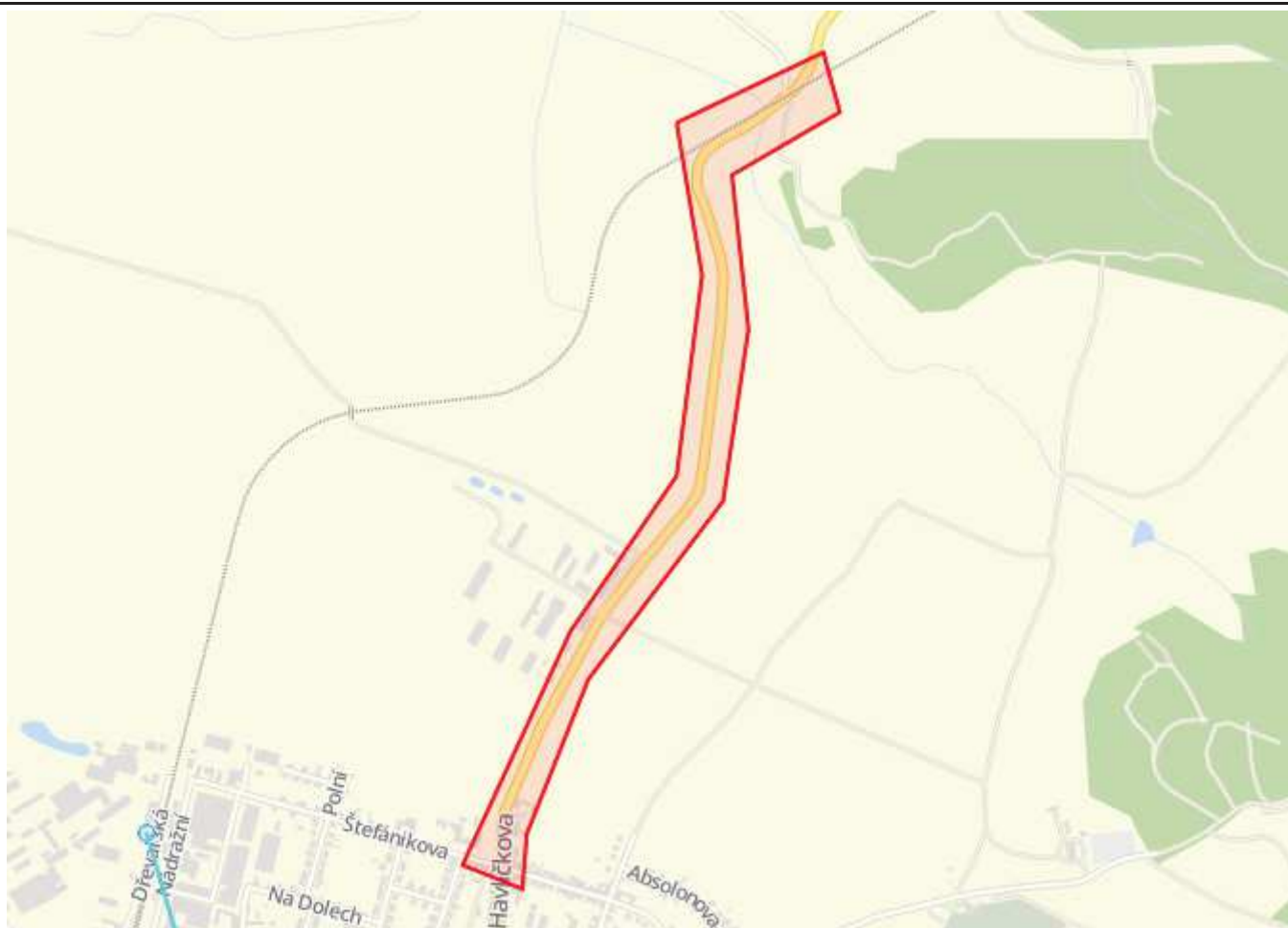
Odeslání stanoviska

E-mail: **machotkova@pk-ossendorf.cz**

Příloha č. 2

Situační plán

Zájmová oblast (zájmové oblasti) zadaná žadatelem

**Legenda:**

	Optické trasy TMCZ 1		Optické trasy sítě PASNET		Elektro trasy NN
	Optická technologie TMCZ 1		Optická technologie sítě PASNET		Elektro technologie NN
	Základnové stanice		Základnové stanice s elektropřípojkou		Základnové stanice s plánované
	Body sítě				
Druhy sítí:					
	Geodeticky zaměřené		Přibližný průběh		Plánovaný průběh
					Nadzemní vedení

Geometrie zájmové oblasti (zájmových oblastí) žádosti ve formátu WKT a souřadnicovém systému S-JTSK. Zkopírováním textu lze geometrii zobrazit v jakémkoli softwaru podporujícím formát WKT.

POLYGON((-590104.378643146 -1126608.12957871,-589786.014106281 -1126495.79596376,-589765.242399478 -1126622.69456546,-590001.615657505 -1126728.24640454,-590001.675295731 -1127049.28897248,-590092.235913597 -1127398.04757623,-590409.753740296 -1127734.94062973,-590570.559033689 -1128038.7891648,-590592.076528909 -1128151.83451867,-590710.419574495 -1128089.24259875,-590436.255277793 -1127632.33655585,-590182.420979678 -1127335.37697123,-590085.572618353 -1126928.07387978,-590104.378643146 -1126608.12957871))

Machotková Martina

Od: Josef Večeřa <vecera@topnet.cz>
Odesláno: pondělí 4. března 2024 7:56
Komu: Machotková Martina
Předmět: Re: Vyjádření k existenci sítí - "II/374 křiž. s III/37414 – Boskovice PDPS"

Dobrý den. V příloze zasílám požadované vyjádření.

S pozdravem

Bc. Josef Večeřa

pověřenec pro ochranu osobních údajů | koordinátor realizace staveb
mobil+ 420 608 502 032 | vecera@topnet.cz

TOPNET Services s.r.o., Dr. Svěráka 2065/13, CZ 680 01 Boskovice

tel. + 420 516 452 013 | info@topnet.cz |

Linka technické a servisní podpory (hlášení poruch): 731 413 488

Bezplatná zákaznická infolinka: 800 888 300 (jen pro obchodní informace)





TOPNET Services s.r.o.
Dr. Svěráka 2065/13
68001 Boskovice

IČ: 26231212
DIČ: CZ26231212

V Boskovicích dne 4.3.2024

Ing. Martina Machotková
Tomešova 503/1
602 00 Brno
(machotkova@pk-ossendorf.cz)

Věc: vyjádření k existenci inženýrských sítí ke stavbě „II/374 křiž. s III/37414 – Boskovice PDPS“

Na základě Vaší žádosti o vyjádření k existenci sítí v uvedené lokalitě sděluji, že zde naše obchodní společnost nemá k dnešnímu dni žádné podzemní, či nadzemní sítě elektronických komunikací.

Bc. Josef Večeřa
Koordinační realizace staveb
TOPNET Services s.r.o.

TOPNET Services s.r.o.
Dr. Svěráka 13, 680 01 Boskovice
IČO: 26231212, DIČ: CZ26231212

 www.topnet.cz



Od: Machotková Martina <machotkova@pk-ossendorf.cz>

Datum: neděle, 3. března 2024 v 20:46

Komu: Info <info@topnet.cz>

Předmět: Vyjádření k existenci sítí - "II/374 křiž. s III/37414 – Boskovice PDPS"

Dobrý den,

obracíme se na Vás s žádostí o vyjádření k existenci inženýrských sítí ve Vašem vlastnictví nebo provozování ke stavbě „II/374 křiž. s III/37414 – Boskovice PDPS“.

Přikládáme výkres zájmové oblasti.

V případě, že se v předmětném prostoru nachází síť nebo je dotčeno jejich ochranné pásmo, žádáme k vyjádření ještě zaslání e-mailu se zakreslením Vašich sítí ve formátu dwg. Nebo dgn., které budou podkladem pro zpracování projektové dokumentace.

V případě, že se v dotčeném prostoru Vaše síť nenachází a není dotčeno ani jejich ochranné pásmo, žádáme o vyjádření, ve kterém bude tato informace uvedena.

Dále také prosíme o informaci, zda plánujete budoucí výstavu nebo zaslání plánu rekonstrukce či obnovy Vašich stávajících sítí v dané lokalitě.

Předem děkujeme.

S pozdravem za PK OSSENDORF s.r.o.

Ing. Martina Machotková

samostatný projektant inženýrské činnosti

adresa společnosti:

Tomešova 503/1

602 00 Brno

kontakt:

pevná linka: 543 516 531

mobil: 737 799 684

e-mail: machotkova@pk-ossendorf.cz



PK OSSENDORF s.r.o.
Martina Machotková
Tomešova 503/1
602 00 Brno - Staré Brno

V Praze, 28.2.2024

Naše zn.: **240228-2018655873**

Věc: vyjádření k žádosti k akci **"II/374 křiž. s III/37414 – Boskovice PDPS"**

Společnost Vodafone Czech Republic a.s. (dále jen „Vodafone“), se sídlem Praha 5, náměstí Junkových 2, IČ: 25788001, zapsaná dne 13.8. 1999 v obchodním rejstříku vedeném Městským soudem v Praze pod spisovou značkou B.6064 a společnost Vantage Towers, s.r.o. se sídlem Závěšova 502/5, Nusle, 140 00 Praha 4, zapsaná v obchodním rejstříku vedeném u Městského soudu v Praze pod sp. zn. C 330005, IČO: 09056009, DIČ: CZ09056009 zastoupená Vodafone na základě plné moci Vám sděluje, že dle Vámi podané žádosti ze dne **28.2.2024**, která je nedílnou součástí tohoto vyjádření,

souhlasí s realizací projektu.

Ve Vámi zadaném zájmovém území a v uvedené výšce (výška stavby: 0 m, výška jeřábu: 0 m) se nenachází žádné podzemní ani nadzemní vedení.

Platnost vyjádření je **1 rok** od data vydání. Vyjádření je platné pouze v rámci předmětného projektu a pro důvod vydání vyjádření stanovený žadatelem v žádosti.

Vyjádření pozbývá platnosti uplynutím doby platnosti, změnou rozsahu zájmového území i změnou důvodu vydání vyjádření uvedeného v žádosti, to vše v závislosti na tom, která ze skutečností rozhodná pro pozbytí platnosti tohoto vyjádření nastane nejdříve. Po skončení platnosti si musíte podat novou žádost na adrese <https://zadostovyjadreni.vodafone.cz/>.

S pozdravem

v.z. Nora Hlásenská
 Vodafone Czech Republic a. s.
 náměstí Junkových 2808/2
 150 00 Praha 5

Tel.: 775012847

E-mail: nora.hlasenska1@vodafone.com


 Vodafone Czech Republic a.s.
 náměstí Junkových 2, 155 00, Praha 5
 IČO: 25788001, DIČ: CZ25788001
 tel.: 776 971 111, fax: 776 971 927
 -60-

Seznam příloh/přiložených souborů:

Zadost_240228-2018655873.pdf

PK OSSENDORF s.r.o.
 Tomešova 503/1, 602 00 Brno

Číslo žádosti: 85835
 Datum přijetí: 29.02.2024
 Datum vydání: 29.02.2024
 Vyřizuje Divize Boskovice
 Tel. --

Poskytnutí informace o existenci zařízení v provozování VODÁRENSKÉ AKCIOVÉ SPOLEČNOSTI, a. s. (dále jen VAS) pro akci: „II/374 křiž. s III/37414 – Boskovice PDPS“

Žadatel / stavebník: Správa a údržba silnic Jihomoravského kraje, Ořechovská 541/35, 619 00 Brno

V rámci předmětné akce není požadováno připojení na vodovod nebo kanalizaci v provozování VAS.

Informace o existenci zařízení v provozování VAS:

V zájmovém území, které je přílohou této informace, nebo jeho blízkosti se **nachází** stávající zařízení v provozování VAS. Přesnou polohu stávajícího zařízení v provozování VAS je před zahájením stavebních činností nutno vytyčit. Upozorňujeme, že na daném území se však mohou nacházet i budoucí zařízení VAS ve výstavbě nebo zařízení jiných vlastníků či správců – zejména se jedná o vodovodní a kanalizační přípojky.

Tuto informaci VAS nelze použít pro účely jednání s orgány státní správy dle zákona č. 183/2006 Sb. v platném znění, taktéž nelze použít pro realizaci stavby a nenahrazuje vyjádření VAS k dokumentaci stavby.

Informace VAS byla vygenerována automaticky na základě Vaší žádosti.

Informace o existenci zařízení v provozování VAS je platná 1 rok ode dne vydání.

Přílohy:

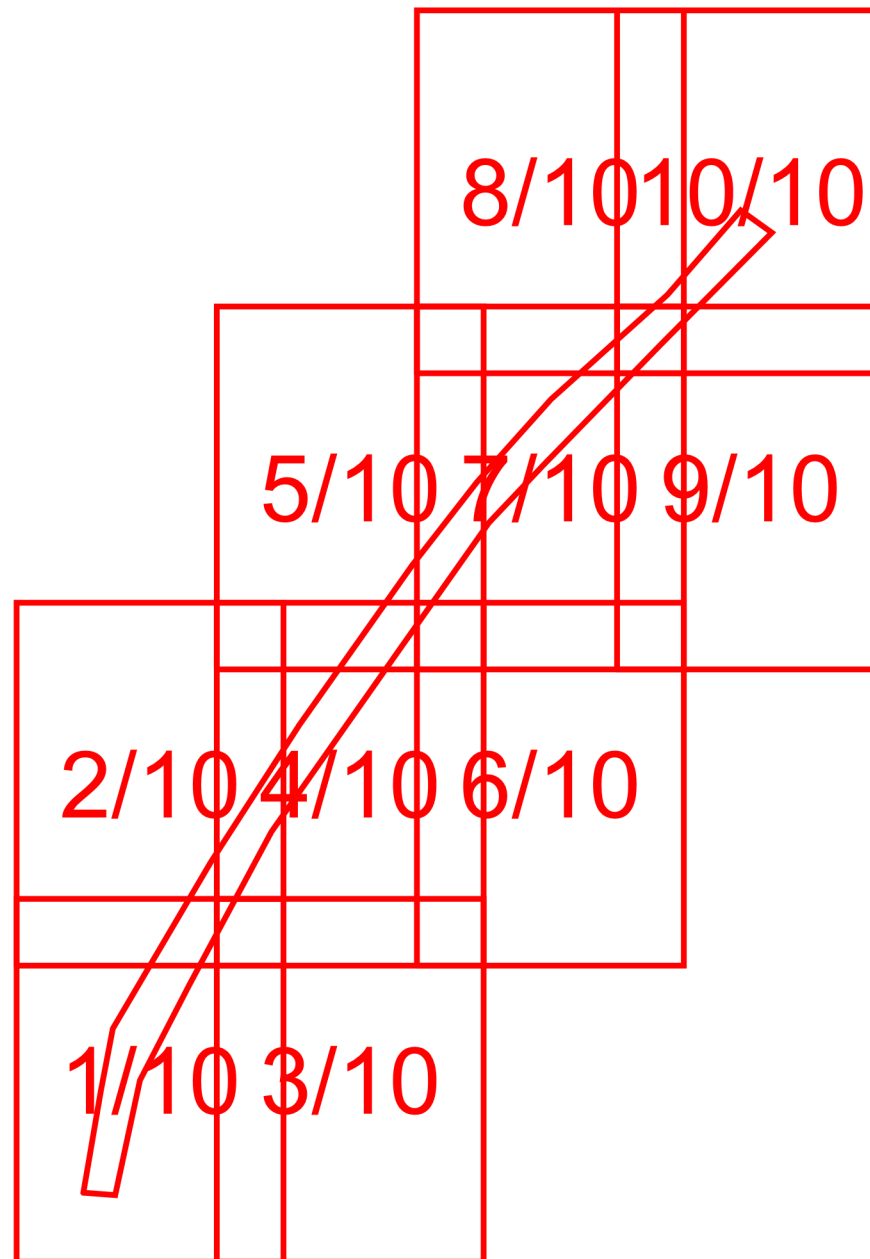
- o Situační výkres požadovaného zájmového území se zákresem stávajícího zařízení v provozování VAS v pdf souboru ke dni 29.02.2024
- o Digitální data stávajícího zařízení v provozování VAS v souřadném systému S-JTSK ve formátu dgn/dwg

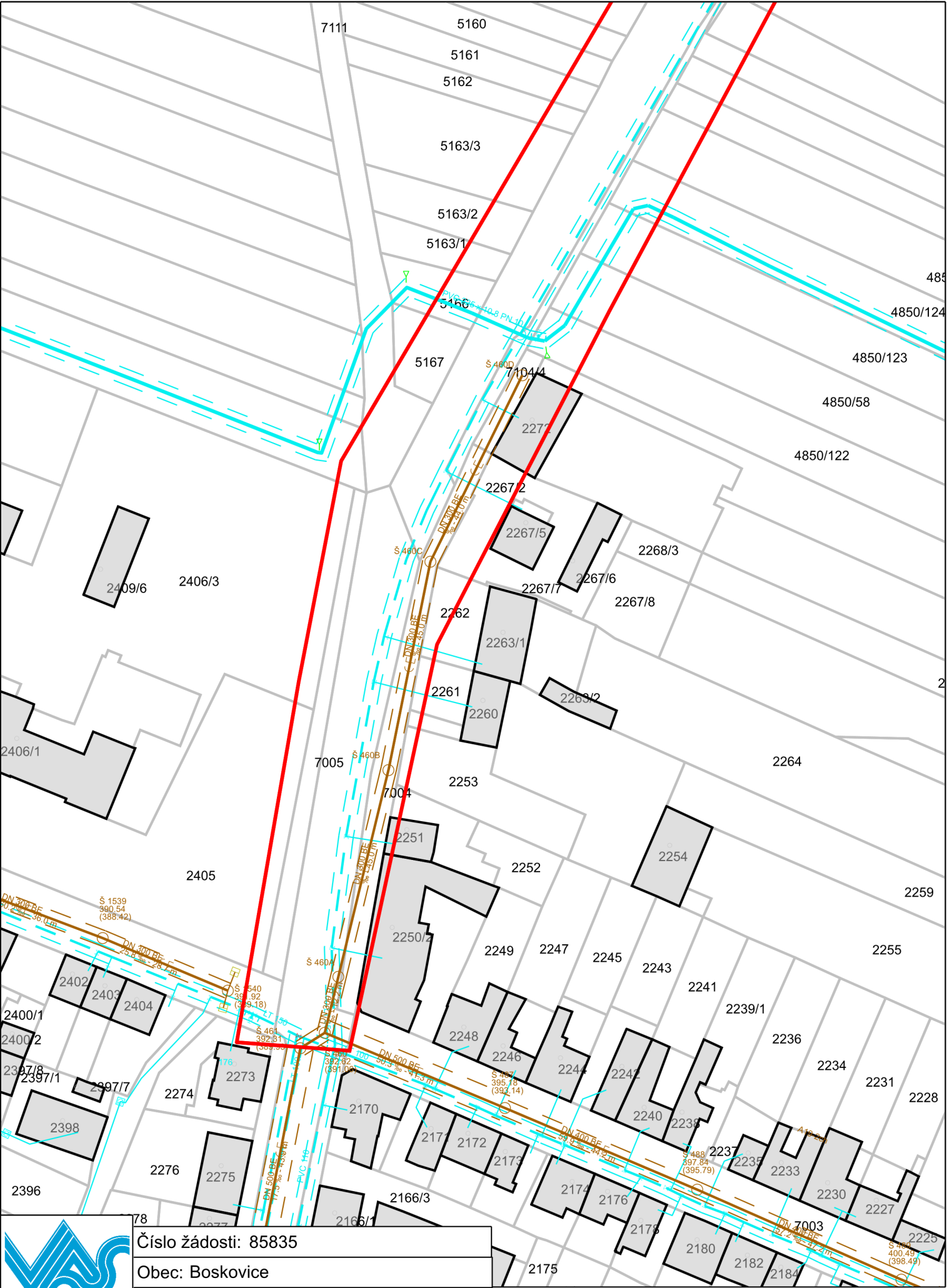
VODÁRENSKÁ AKCIOVÁ SPOLEČNOST, a.s.
 Divize Boskovice
 17. listopadu 14, 680 19 Boskovice
 Bankovní spojení: 19 - 4870110287/0100
 sekretariát: +420 516 427 236, e-mail: sekretariat@vasbo.cz

SÍDLO SPOLEČNOSTI
 Soběšická 820/156, Lesná, 638 00 Brno
 IČ: 49455842, DIČ: CZ49455842
 Společnost je zaregistrována v obchodním rejstříku
 vedeném Krajským soudem v Brně, oddíl B, vložka 1181

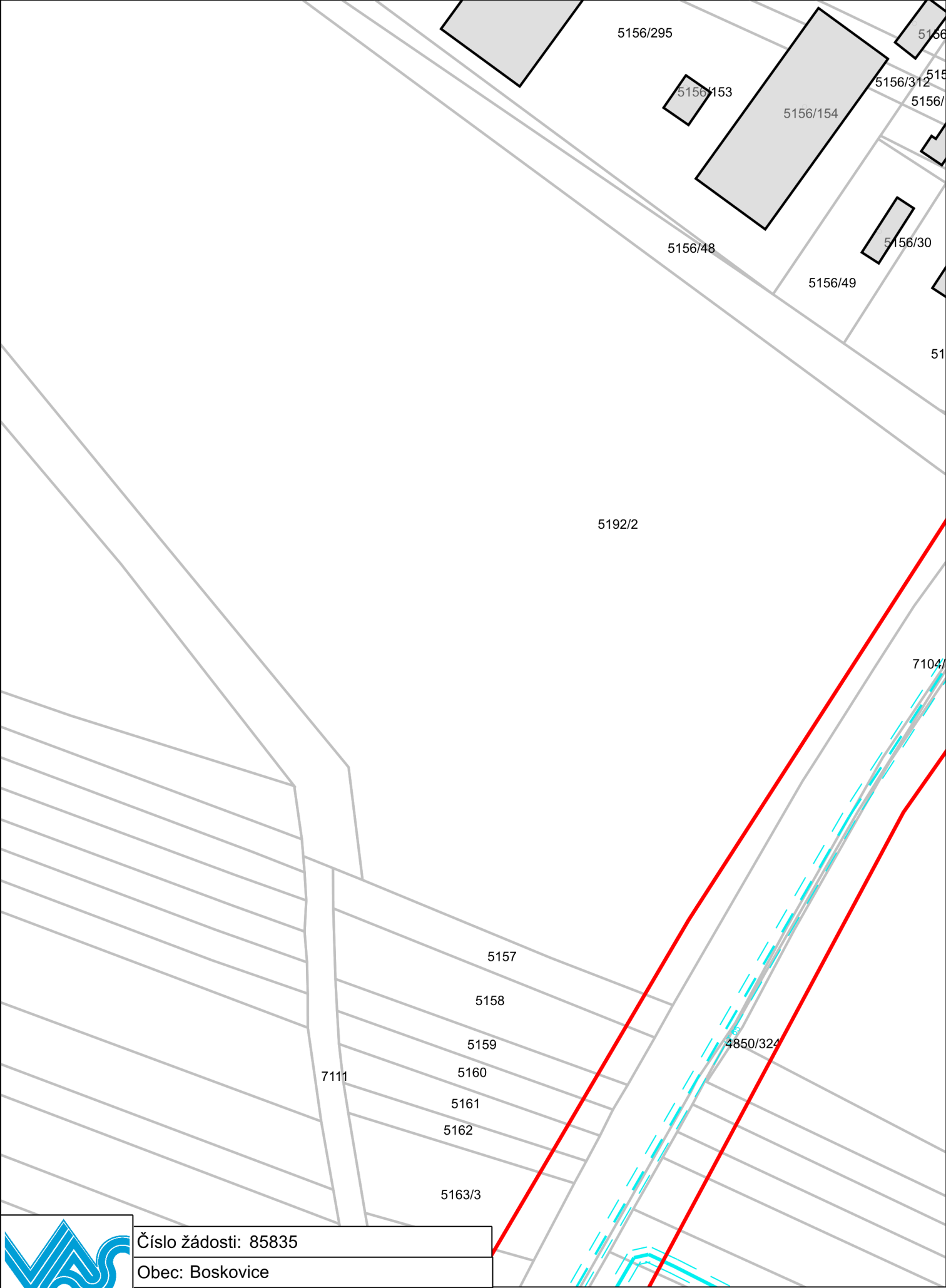
www.vodarenska.cz

- o Seznam požárních hydrantů





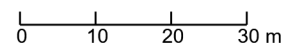
Číslo žádosti: 85835
Obec: Boskovice
K. ú.: Boskovice
Datum žádosti: 29. 2. 2024



Číslo žádosti: 85835
Obec: Boskovice
K. ú.: Boskovice
Datum žádosti: 29. 2. 2024

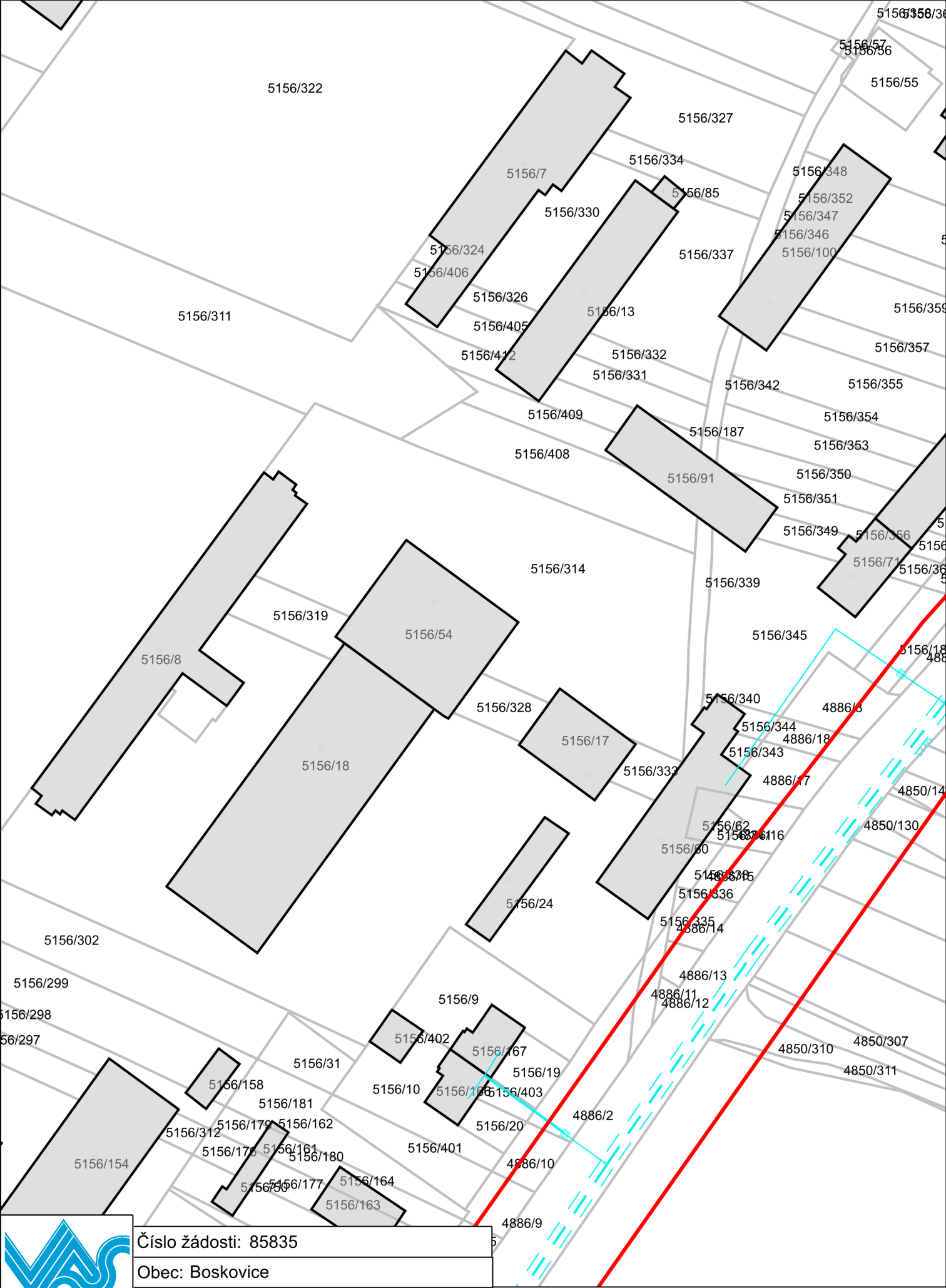


Datum žádosti: 29. 2. 2024

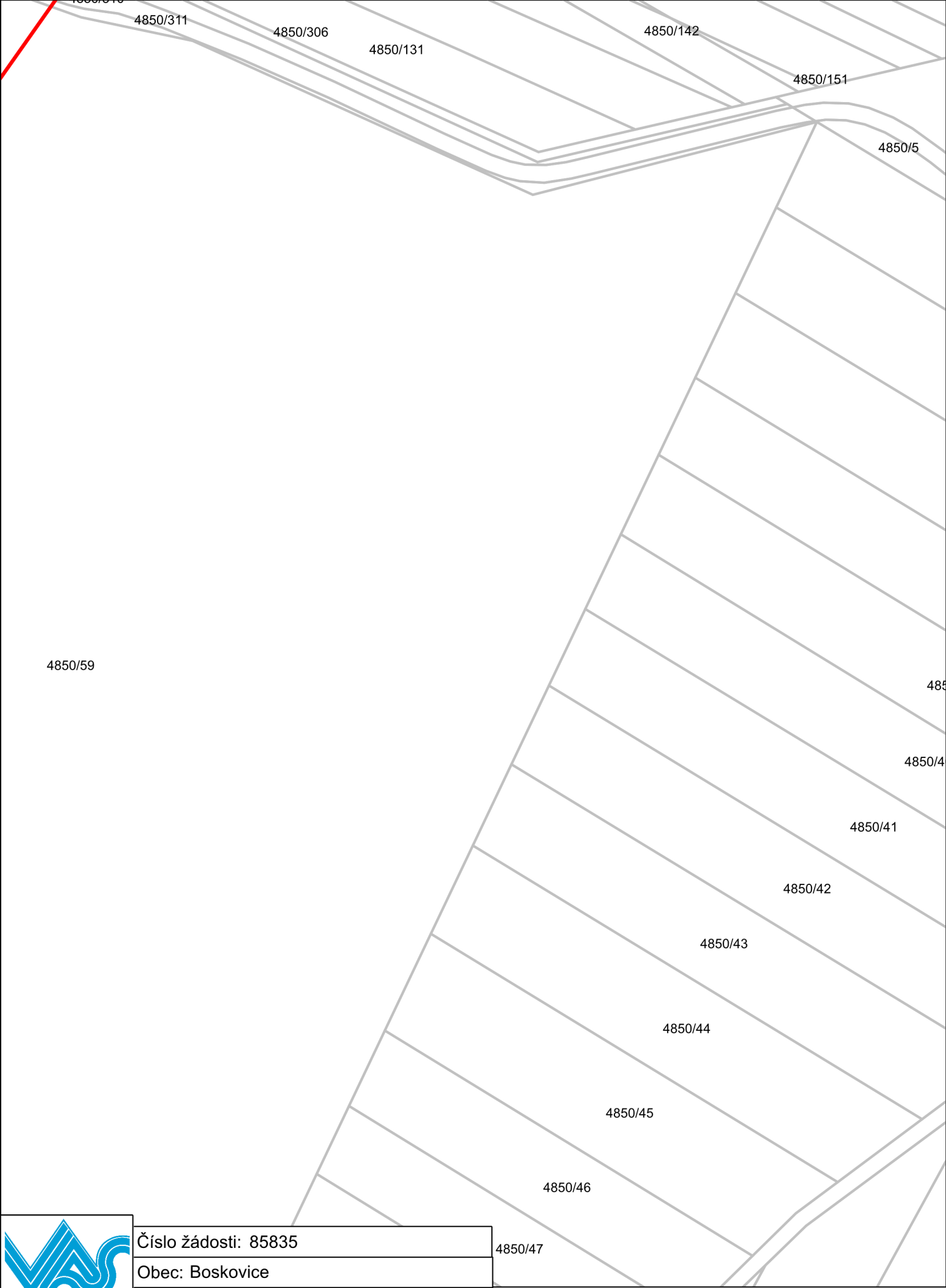




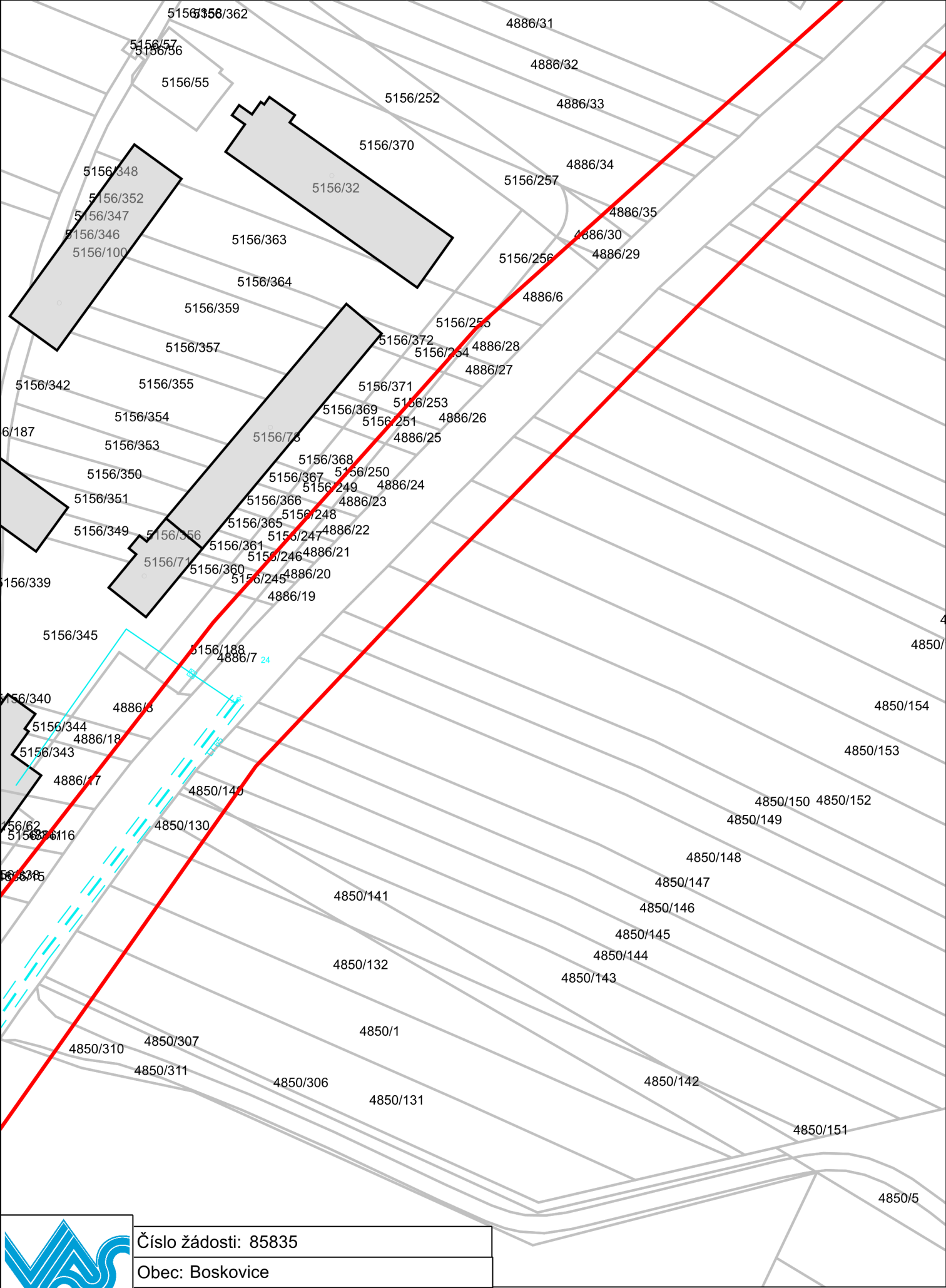
Číslo žádosti: 85835
Obec: Boskovice
K. ú.: Boskovice
Datum žádosti: 29. 2. 2024



Číslo žádosti: 85835
Obec: Boskovice
K. ú.: Boskovice
Datum žádosti: 29. 2. 2024




Číslo žádosti: 85835
Obec: Boskovice
K. ú.: Boskovice
Datum žádosti: 29. 2. 2024



Číslo žádosti: 85835
Obec: Boskovice
K. ú.: Boskovice
Datum žádosti: 29. 2. 2024



Číslo žádosti: 85835
Obec: Boskovice
K. ú.: Boskovice
Datum žádosti: 29. 2. 2024



Číslo žádosti: 85835
Obec: Boskovice
K. ú.: Boskovice
Datum žádosti: 29. 2. 2024



Číslo žádosti: 85835
Obec: Boskovice
K. ú.: Boskovice
Datum žádosti: 29. 2. 2024

LEGENDA:

VODOVOD:

	VODOVODNÍ ŘAD S OCHRANNÝM PÁSMEM GEODETICKY ZAMĚŘENÝ (předpokládaná přesnost zákresu je uvnitř plochy vymezené jako ochranné pásmo dle zákona o VaK)
	VODOVODNÍ ŘAD S OCHRANNÝM PÁSMEM Z DOKUMENTACE/DIGITALIZACÍ (předpokládaná přesnost zákresu je uvnitř plochy vymezené jako ochranné pásmo dle zákona o VaK rozšířená o +1 m na obě strany)
	VODOVODNÍ ŘAD S OCHRANNÝM PÁSMEM PŘIBLIŽNĚ (předpokládaná přesnost zákresu je uvnitř plochy vymezené jako ochranné pásmo dle zákona o VaK rozšířená o +10 m na obě strany)
	VODOVODNÍ ŘAD ZRUŠENÝ
	VODOVODNÍ PŘÍPOJKA GEODETICKY ZAMĚŘENÁ
	VODOVODNÍ PŘÍPOJKA Z DOKUMENTACE/DIGITALIZACÍ
	VODOVODNÍ PŘÍPOJKA PŘIBLIŽNĚ
	CHRÁNIČKA
	VODOVODNÍ SHYBKA
	PÁSMO HYGIENICKÉ OCHRANY 1. STUPNĚ
	PÁSMO HYGIENICKÉ OCHRANY 2. STUPNĚ - VNITŘNÍ
	PÁSMO HYGIENICKÉ OCHRANY 2. STUPNĚ - VNĚJŠÍ
	POVRCHOVÝ ZDROJ VODY
	STUDNA/VRT
	PRAMENNÍ JÍMKA
	JÍMACÍ ZÁŘEZ
	AT STANICE
	ČERPACÍ STANICE PITNÉ VODY
	PODZEMNÍ HYDRANT
	NADZEMNÍ HYDRANT
	FONTÁNKA
	HYDRANT - KALNÍK
	KALOSVOD
	HYDRANT - VZDUŠNÍK
	AUTOMATICKÝ VZDUŠNÍK
	CHLOROVACÍ STANICE
	VODOVODNÍ ŠACHTA
	KALNÍKOVÁ ŠACHTA
	VZDUŠNÍKOVÁ ŠACHTA
	PŘÍPOJKOVÁ ŠACHTA
	UZÁVĚR VODY (SEKČNÍ/PŘED HYDRANTEM/NA PŘÍPOJCE)
	ÚPRAVNA VODY
	VODOJEM PODZEMNÍ
	VODOJEM NADZEMNÍ
	ORIENTAČNÍ SLOUPEK
	REDUKCE TLAKU
	ZASLEPENÍ ŘADU
	ZASLEPENÍ PŘÍPOJKY
	NEPROPOJENÉ KŘÍŽENÍ

KANALIZACE:

	GRAVITAČNÍ KANALIZACE DEŠŤOVÁ S OCHRANNÝM PÁSMEM
	GRAVITAČNÍ KANALIZACE JEDNOTNÁ S OCHR. PÁSMEM
	GRAVITAČNÍ KANALIZACE SPLAŠKOVÁ S OCHR. PÁSMEM
	GRAVITAČNÍ KANALIZACE ZRUŠENÁ
	KANALIZAČNÍ VÝTLAK JEDNOTNÝ S OCHR. PÁSMEM
	KANALIZAČNÍ VÝTLAK SPLAŠKOVÝ S OCHR. PÁSMEM
	KANALIZACE TLAKOVÁ JEDNOTNÁ S OCHR. PÁSMEM
	KANALIZACE TLAKOVÁ SPLAŠKOVÁ S OCHR. PÁSMEM
	KANALIZACE PODTLAKOVÁ SPLAŠKOVÁ S OCHR. PÁSMEM
	VÝTLAK/TLAKOVÁ/PODTLAKOVÁ K. ZRUŠENÁ
	CHRÁNIČKA
	PŘÍPOJKA DEŠŤOVÁ
	PŘÍPOJKA JEDNOTNÁ
	PŘÍPOJKA SPLAŠKOVÁ
	KANALIZAČNÍ SHYBKA
	PÁSMO OCHRANY PROSTŘEDÍ KOLEM KAN. ZAŘÍZENÍ
	ČERPACÍ STANICE ODPADNÍCH VOD
	PODTLAKOVÁ STANICE ODPADNÍCH VOD
	ZPĚTNÁ Klapka
	VPUSŤ
	RETENČNÍ NÁDRŽ
	DEŠŤOVÁ NÁDRŽ
	KANALIZAČNÍ ŠACHTA
	KANALIZAČNÍ ŠACHTA S ULIČNÍ VPUSŤÍ DEŠŤOVÉ VODY
	SPADIŠTĚ
	SKLUZ
	UZÁVĚR TLAKOVÉ KANALIZACE (SEKČNÍ/DOMOVNÍ)
	ODVZDUŠŇOVACÍ VENTIL, PROPLACHOVACÍ SOUPRAVA
	ODLEHČOVACÍ KOMORA
	VÝUSŤ
	LAPÁK SPLAVENIN
	ORIENTAČNÍ SLOUPEK
	ČISTÍRNA ODPADNÍCH VOD
	STRATEGICKÁ PLOCHA VaK
	OPLOCENÍ
	PŮDORYS NADZEMNÍHO OBJEKTU
	PŮDORYS PODZEMNÍHO OBJEKTU

ELEKTRO:

	KABEL NN S OCHRANNÝM PÁSMEM VEDENÍ
	PŘÍPOJKOVÁ SKŘÍŇ
	ELEKTRICKÁ SKŘÍŇ
	CHRÁNIČKA
	ROZVADĚČ
	TRAFOSTANICE
	TRANSFORMÁTOR

Seznam požárních hydrantů

Seznam dostupných míst vhodných k odběru vody pro hašení mobilní požární hasicí technikou, technickými prostředky požární ochrany nebo certifikovanými typy výrobků osazených na veřejném vodovodu provozovaného VAS pro zájmovou oblast dle žádosti č. 85835.

ID hydrantu	Typ hydrantu	DN hydrantu	Vydatnost hydrantu [l/s]	Ověření vydatnosti dle SN 730873	Souřadnice hydrantu (JTSK)	Souřadnice hydrantu (GPS)
809644	nadzemní	DN 80	6	Ano*	-591094.461 / -1128337.869	49.4917N, 16.6568E
814989	nadzemní	DN 80	6	Ano*	-590972.27 / -1127957.51	49.4952N, 16.6580E
815886	nadzemní	DN 80	6	Ano*	-590779.95 / -1128494.98	49.4906N, 16.6614E
818355	nadzemní	DN 80	6	Ano*	-590367.74 / -1128463.35	49.4913N, 16.6670E
810821	nadzemní	DN 80	6	Ano*	-590187.628 / -1128390.851	49.4921N, 16.6694E
814773	nadzemní	DN 80	9	Ano*	-590582.584 / -1127956.132	49.4956N, 16.6633E
816035	nadzemní	DN 80	14	Ano*	-591148.448 / -1127899.721	49.4955N, 16.6555E

* hydrant vyhovuje normě SN 73 0873 - Požární bezpečnost staveb - Zásobování požární vodou. Na těchto požárních hydrantech je garantována vydatnost pro účely požárního odběru uvedená ve sloupci „vydatnost hydrantu“. U požárních hydrantů provádí VAS pravidelné revize o funkčnosti a provozuschopnosti.

** místo vhodné k odběru vody pro hašení

VODÁRENSKÁ AKCIOVÁ SPOLEČNOST, a.s.

Soběšická 820/156, Lesná, 638 00 Brno

I : 49455842, DI : CZ49455842

Společnost je zaregistrována v obchodním rejstříku vedeném Krajským soudem v Brně, oddíl B, vložka 1181

www.vodarenska.cz

SPOLEČENSKÝ ODPOVĚDNÁ ORGANIZACE – Vítěz Národní ceny za společenskou odpovědnost a udržitelný rozvoj 2016

Ochranná pásma vodovodních řadů a kanalizačních stok

(stanovuje Zákon č. 274/2001 Sb. - Zákon o vodovodech a kanalizacích pro veřejnou potřebu a o změně některých zákonů)

§ 23 - Ochranná pásma vodovodních řadů a kanalizačních stok

(1) K bezprostřední ochraně vodovodních řadů a kanalizačních stok před poškozením se vymezují ochranná pásma vodovodních řadů a kanalizačních stok (dále jen "ochranná pásma").

(2) Ochrannými pásmy se rozumí prostor v bezprostřední blízkosti vodovodních řadů a kanalizačních stok určený k zajištění jejich provozuschopnosti. Ochranná pásma vodních zdrojů podle zvláštního zákona tímto nejsou dotčena.

(3) Ochranná pásma jsou vymezena vodorovnou vzdáleností od vnějšího líce stěny potrubí nebo kanalizační stoky na každou stranu

a) u vodovodních řadů a kanalizačních stok do průměru 500 mm včetně, 1,5 m,

b) u vodovodních řadů a kanalizačních stok nad průměr 500 mm, 2,5 m,

c) u vodovodních řadů nebo kanalizačních stok o průměru nad 200 mm, jejichž dno je uloženo v hloubce větší než 2,5 m pod upraveným povrchem, se vzdálenosti podle písmene a) nebo b) od vnějšího líce zvyšují o 1,0 m.

(4) Výjimku z ochranného pásma uvedeného v odstavci 3 může povolit v odůvodněných případech vodoprávní úřad. Při povolování výjimky přihlédne vodoprávní úřad k technickým možnostem řešení při současném zabezpečení ochrany vodovodního řadu nebo kanalizační stoky a k technickobezpečnostní ochraně zájmů dotčených osob.

(5) V ochranném pásmu vodovodního řadu nebo kanalizační stoky lze

a) provádět zemní práce, stavby, umísťovat konstrukce nebo jiná podobná zařízení či provádět činnosti, které omezují přístup k vodovodnímu řadu nebo kanalizační stoce nebo které by mohly ohrozit jejich technický stav nebo plynulé provozování,

b) vysazovat trvalé porosty,

c) provádět skládky mimo skládek jakéhokoli odpadu,

d) provádět terénní úpravy,

jen s písemným souhlasem vlastníka vodovodu nebo kanalizace, popřípadě provozovatele, pokud tak vyplývá ze smlouvy uzavřené podle § 8 odst. 2.

Kolem objektů kanalizačních zařízení jsou dána i tzv. „pásma ochrany prostředí“, která stanovuje TNV 75 6011 „Ochrana prostředí kolem kanalizačních zařízení“.

Ochranná pásma nadzemních i podzemních vedení

(stanovuje Energetický zákon, č. 458/2000 Sb., §46 - Ochranná pásma)

1) Ochranné pásmo podzemního vedení:

Podzemní vedení VN, NN a ovládací kabely:

§46, odstavec (5) - Ochranné pásmo podzemního vedení elektrizační soustavy do napětí 110 kV včetně a vedení řídicí a zabezpečovací techniky činí **1 m** po obou stranách krajního kabelu

Podzemní vedení VVN:

§46, odstavec (5) - Ochranné pásmo podzemního vedení elektrizační soustavy o napětí nad 110 kV činí **3 m** po obou stranách krajního kabelu

2) Ochranné pásmo nadzemního vedení:

Nadzemní vedení VN a VVN:

§46, odstavec (3) - Ochranné pásmo nadzemního vedení pro napětí nad 1 kV

- a) u napětí nad 1 kV a do 35 kV včetně
 - 1. pro vodiče bez izolace 7 m,
 - 2. pro vodiče s izolací základní 2 m,
 - 3. pro závěsná kabelová vedení 1 m,
- b) u napětí nad 35 kV do 110 kV včetně
 - 1. pro vodiče bez izolace 12 m,
 - 2. pro vodiče s izolací základní 5 m,
- c) u napětí nad 110 kV do 220 kV včetně 15 m,
- d) u napětí nad 220 kV do 400 kV včetně 20 m,
- e) u napětí nad 400 kV 30 m,
- f) u závěsného kabelového vedení 110 kV 2 m,
- g) u zařízení vlastní telekomunikační sítě držitele licence 1 m.

Nadzemní vedení NN:

Ochranné pásmo pro nadzemní vedení do 1 kV (vedení NN) není stanoveno!

Pro práci v blízkosti takového zařízení pak platí ČSN EN 50110-1, Obsluha a práce na elektrických zařízeních, článek 6.4 - Práce v blízkosti živých částí

3) V ochranných pásmech je zakázáno:

§46, odstavec (8):

V ochranném pásmu nadzemního i podzemního vedení je zakázáno:

- a) zřizovat bez souhlasu vlastníka těchto zařízení stavby či umisťovat konstrukce a jiná podobná zařízení, jakož i uskladňovat hořlavé a výbušné látky,
- b) provádět bez souhlasu jeho vlastníka zemní práce,
- c) provádět činnosti, které by mohly ohrozit spolehlivost a bezpečnost provozu těchto zařízení

nebo ohrozit život, zdraví či majetek osob,

d) provádět činnosti, které by znemožňovaly nebo podstatně znesnadňovaly přístup k těmto zařízením.

§46, odstavec (9): V ochranném pásmu nadzemního vedení je zakázáno vysazovat chmelnice a nechávat růst porosty nad výšku 3 m.

§46, odstavec (10): V ochranném pásmu podzemního vedení je zakázáno vysazovat trvalé porosty a přejíždět vedení mechanizmy o celkové hmotnosti nad 6 t.

Bc. Michal Trnka
Tomešova 503/1, 602 00 Brno

Číslo žádosti: 85836
Datum přijetí: 29.02.2024
Datum vydání: 29.02.2024
Vyřizuje Divize Boskovice
Tel. --

Poskytnutí informace o existenci zařízení v provozování VODÁRENSKÉ AKCIOVÉ SPOLEČNOSTI, a. s. (dále jen VAS) pro akci: „II/374 křiž. s III/37414 – Boskovice PDPS“

Žadatel / stavebník: Správa a údržba silnic Jihomoravského kraje, Ořechovská 541/35, 619 00 Brno

V rámci předmětné akce není požadováno připojení na vodovod nebo kanalizaci v provozování VAS.

Informace o existenci zařízení v provozování VAS:

V zájmovém území, které je přílohou této informace, nebo jeho blízkosti se **nachází** stávající zařízení v provozování VAS. Přesnou polohu stávajícího zařízení v provozování VAS je před zahájením stavebních činností nutno vytyčit. Upozorňujeme, že na daném území se však mohou nacházet i budoucí zařízení VAS ve výstavbě nebo zařízení jiných vlastníků či správců – zejména se jedná o vodovodní a kanalizační přípojky.

Tuto informaci VAS nelze použít pro účely jednání s orgány státní správy dle zákona č. 183/2006 Sb. v platném znění, taktéž nelze použít pro realizaci stavby a nenahrazuje vyjádření VAS k dokumentaci stavby.

Informace VAS byla vygenerována automaticky na základě Vaší žádosti.

Informace o existenci zařízení v provozování VAS je platná 1 rok ode dne vydání.

Přílohy:

- o Situační výkres požadovaného zájmového území se zákresem stávajícího zařízení v provozování VAS v pdf souboru ke dni 29.02.2024
- o Digitální data stávajícího zařízení v provozování VAS v souřadném systému S-JTSK ve formátu dgn/dwg

VODÁRENSKÁ AKCIOVÁ SPOLEČNOST, a.s.
Divize Boskovice
17. listopadu 14, 680 19 Boskovice
Bankovní spojení: 19 - 4870110287/0100
sekretariát: +420 516 427 236, e-mail: sekretariat@vasbo.cz

SÍDLO SPOLEČNOSTI
Soběšická 820/156, Lesná, 638 00 Brno
IČ: 49455842, DIČ: CZ49455842
Společnost je zaregistrována v obchodním rejstříku
vedeném Krajským soudem v Brně, oddíl B, vložka 1181

www.vodarenska.cz

- o Seznam požárních hydrantů

	9/11	11/11
4/11	8/11	10/11
3/11	7/11	
2/11	6/11	
1/11	5/11	



Číslo žádosti: 85836
Obec: Boskovice
K. ú.: Boskovice
Datum žádosti: 29. 2. 2024



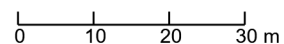
Číslo žádosti: 85836
Obec: Boskovice
K. ú.: Boskovice
Datum žádosti: 29. 2. 2024




Číslo žádosti: 85836
Obec: Boskovice
K. ú.: Boskovice
Datum žádosti: 29. 2. 2024

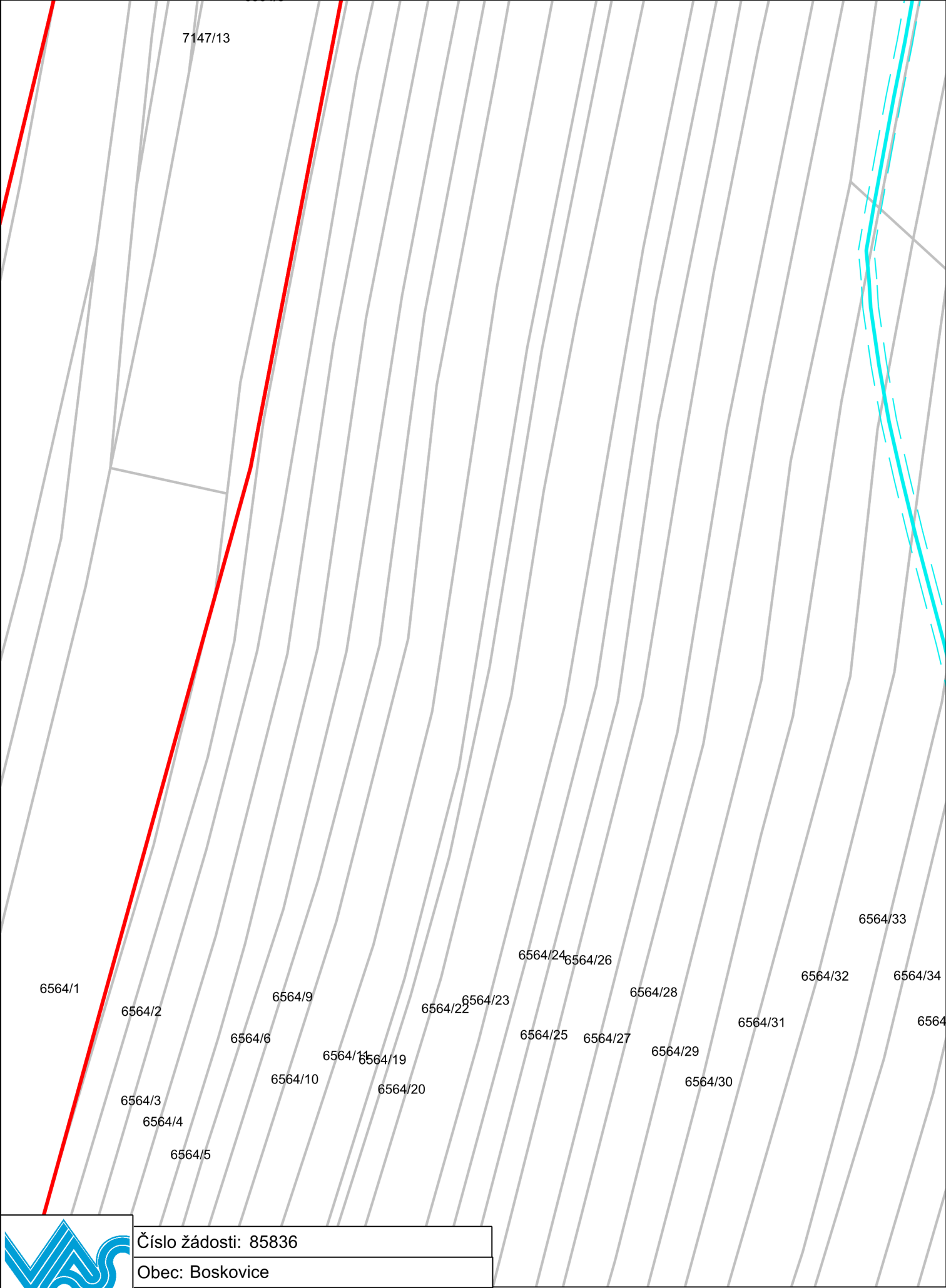


Datum žádosti: 29. 2. 2024

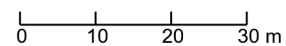


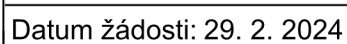
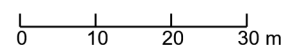


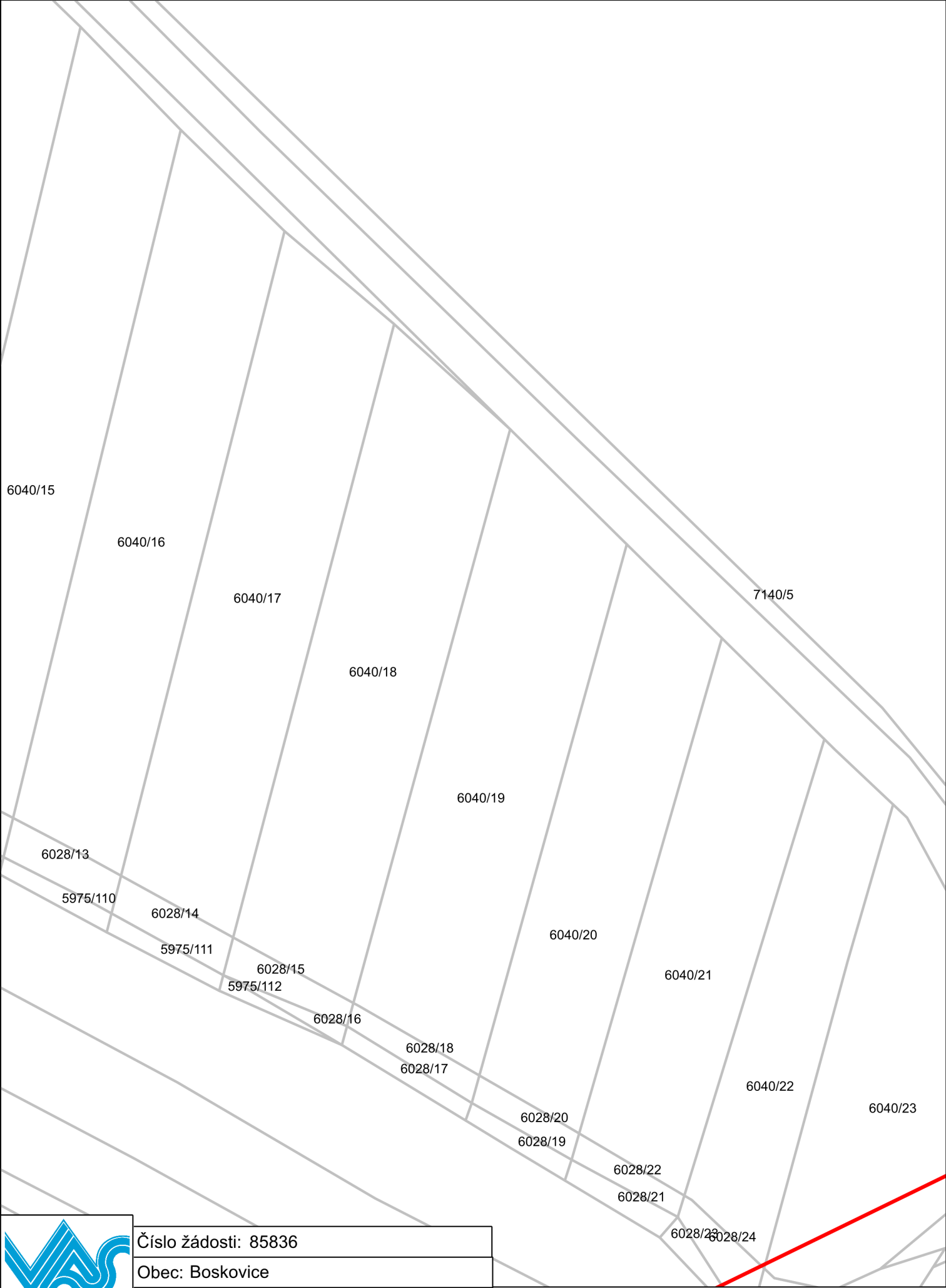
Číslo žádosti: 85836
Obec: Boskovice
K. ú.: Boskovice
Datum žádosti: 29. 2. 2024



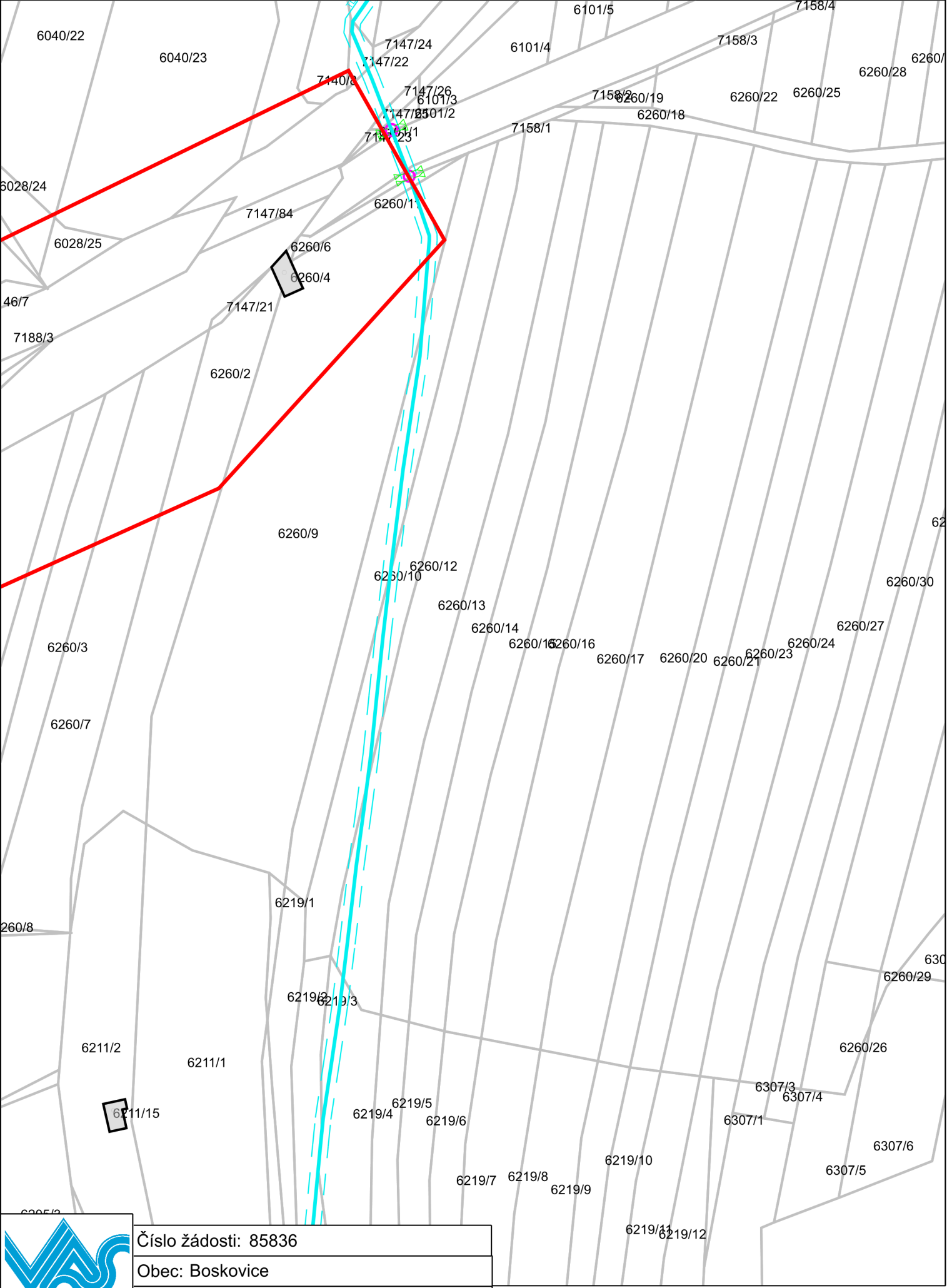
Číslo žádosti: 85836
Obec: Boskovice
K. ú.: Boskovice
Datum žádosti: 29. 2. 2024



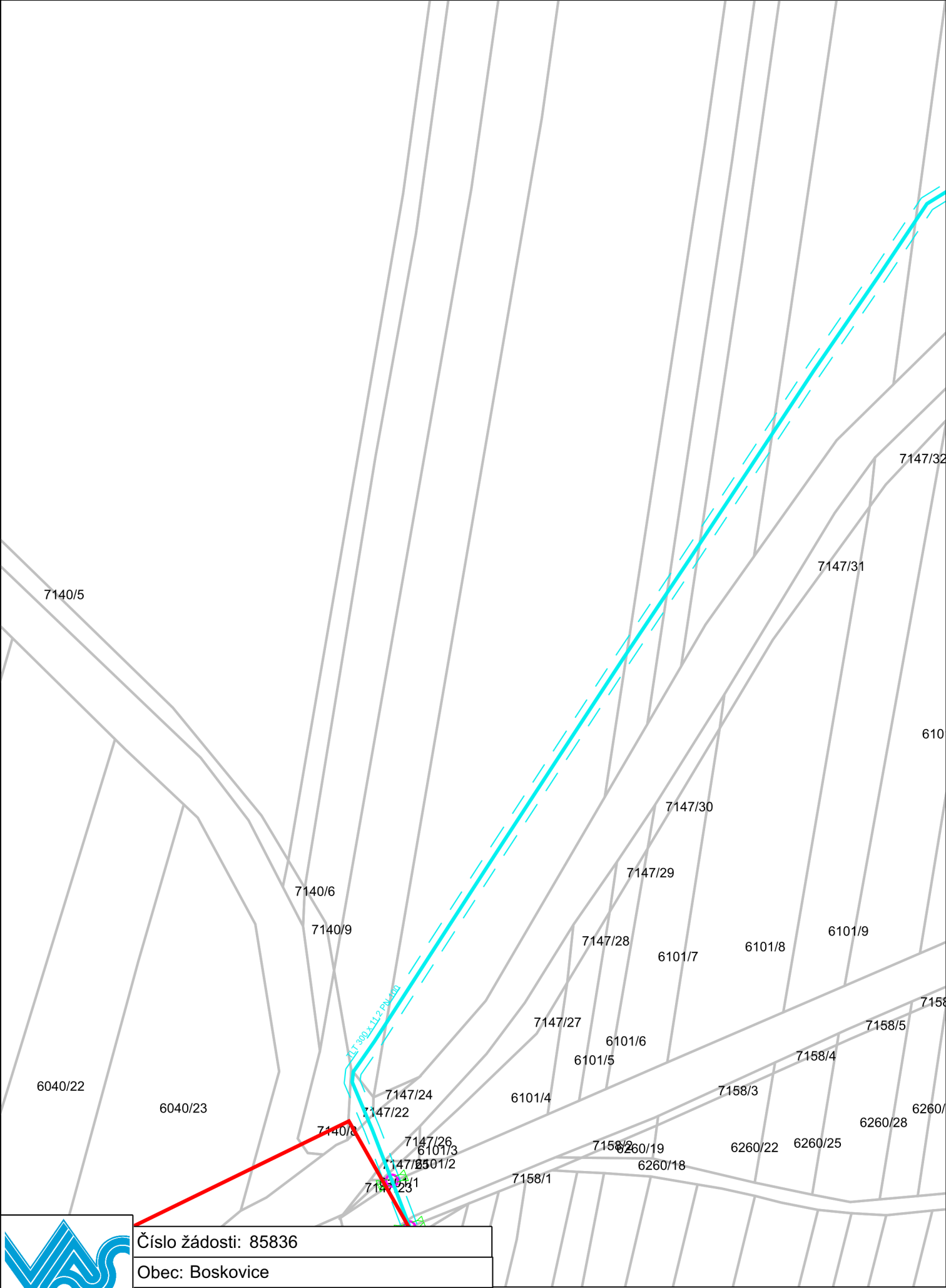




Číslo žádosti: 85836
Obec: Boskovice
K. ú.: Boskovice
Datum žádosti: 29. 2. 2024



Číslo žádosti: 85836
Obec: Boskovice
K. ú.: Boskovice
Datum žádosti: 29. 2. 2024



Číslo žádosti: 85836
Obec: Boskovice
K. ú.: Boskovice
Datum žádosti: 29. 2. 2024

LEGENDA:

VODOVOD:

	VODOVODNÍ ŘAD S OCHRANNÝM PÁSMEM GEODETICKY ZAMĚŘENÝ (předpokládaná přesnost zákresu je uvnitř plochy vymezené jako ochranné pásmo dle zákona o VaK)
	VODOVODNÍ ŘAD S OCHRANNÝM PÁSMEM Z DOKUMENTACE/DIGITALIZACÍ (předpokládaná přesnost zákresu je uvnitř plochy vymezené jako ochranné pásmo dle zákona o VaK rozšířená o +1 m na obě strany)
	VODOVODNÍ ŘAD S OCHRANNÝM PÁSMEM PŘIBLIŽNĚ (předpokládaná přesnost zákresu je uvnitř plochy vymezené jako ochranné pásmo dle zákona o VaK rozšířená o +10 m na obě strany)
	VODOVODNÍ ŘAD ZRUŠENÝ
	VODOVODNÍ PŘÍPOJKA GEODETICKY ZAMĚŘENÁ
	VODOVODNÍ PŘÍPOJKA Z DOKUMENTACE/DIGITALIZACÍ
	VODOVODNÍ PŘÍPOJKA PŘIBLIŽNĚ
	CHRÁNIČKA
	VODOVODNÍ SHYBKA
	PÁSMO HYGIENICKÉ OCHRANY 1. STUPNĚ
	PÁSMO HYGIENICKÉ OCHRANY 2. STUPNĚ - VNITŘNÍ
	PÁSMO HYGIENICKÉ OCHRANY 2. STUPNĚ - VNĚJŠÍ
	POVRCHOVÝ ZDROJ VODY
	STUDNA/VRT
	PRAMENNÍ JÍMKA
	JÍMACÍ ZÁŘEZ
	AT STANICE
	ČERPACÍ STANICE PITNÉ VODY
	PODZEMNÍ HYDRANT
	NADZEMNÍ HYDRANT
	FONTÁNKA
	HYDRANT - KALNÍK
	KALOSVOD
	HYDRANT - VZDUŠNÍK
	AUTOMATICKÝ VZDUŠNÍK
	CHLOROVACÍ STANICE
	VODOVODNÍ ŠACHTA
	KALNÍKOVÁ ŠACHTA
	VZDUŠNÍKOVÁ ŠACHTA
	PŘÍPOJKOVÁ ŠACHTA
	UZÁVĚR VODY (SEKČNÍ/PŘED HYDRANTEM/NA PŘÍPOJCE)
	ÚPRAVNA VODY
	VODOJEM PODZEMNÍ
	VODOJEM NADZEMNÍ
	ORIENTAČNÍ SLOUPEK
	REDUKCE TLAKU
	ZASLEPENÍ ŘADU
	ZASLEPENÍ PŘÍPOJKY
	NEPROPOJENÉ KŘÍŽENÍ

KANALIZACE:

	GRAVITAČNÍ KANALIZACE DEŠŤOVÁ S OCHRANNÝM PÁSMEM
	GRAVITAČNÍ KANALIZACE JEDNOTNÁ S OCHR. PÁSMEM
	GRAVITAČNÍ KANALIZACE SPLAŠKOVÁ S OCHR. PÁSMEM
	GRAVITAČNÍ KANALIZACE ZRUŠENÁ
	KANALIZAČNÍ VÝTLAK JEDNOTNÝ S OCHR. PÁSMEM
	KANALIZAČNÍ VÝTLAK SPLAŠKOVÝ S OCHR. PÁSMEM
	KANALIZACE TLAKOVÁ JEDNOTNÁ S OCHR. PÁSMEM
	KANALIZACE TLAKOVÁ SPLAŠKOVÁ S OCHR. PÁSMEM
	KANALIZACE PODTLAKOVÁ SPLAŠKOVÁ S OCHR. PÁSMEM
	VÝTLAK/TLAKOVÁ/PODTLAKOVÁ K. ZRUŠENÁ
	CHRÁNIČKA
	PŘÍPOJKA DEŠŤOVÁ
	PŘÍPOJKA JEDNOTNÁ
	PŘÍPOJKA SPLAŠKOVÁ
	KANALIZAČNÍ SHYBKA
	PÁSMO OCHRANY PROSTŘEDÍ KOLEM KAN. ZAŘÍZENÍ
	ČERPACÍ STANICE ODPADNÍCH VOD
	PODTLAKOVÁ STANICE ODPADNÍCH VOD
	ZPĚTNÁ Klapka
	VPUSŤ
	RETENČNÍ NÁDRŽ
	DEŠŤOVÁ NÁDRŽ
	KANALIZAČNÍ ŠACHTA
	KANALIZAČNÍ ŠACHTA S ULIČNÍ VPUSŤÍ DEŠŤOVÉ VODY
	SPADIŠTĚ
	SKLUZ
	UZÁVĚR TLAKOVÉ KANALIZACE (SEKČNÍ/DOMOVNÍ)
	ODVZDUŠŇOVACÍ VENTIL, PROPLACHOVACÍ SOUPRAVA
	ODLEHČOVACÍ KOMORA
	VÝUSŤ
	LAPÁK SPLAVENIN
	ORIENTAČNÍ SLOUPEK
	ČISTÍRNA ODPADNÍCH VOD
	STRATEGICKÁ PLOCHA VaK
	OPLOCENÍ
	PŮDORYS NADZEMNÍHO OBJEKTU
	PŮDORYS PODZEMNÍHO OBJEKTU

ELEKTRO:

	KABEL NN S OCHRANNÝM PÁSMEM VEDENÍ
	PŘÍPOJKOVÁ SKŘÍŇ
	ELEKTRICKÁ SKŘÍŇ
	CHRÁNIČKA
	ROZVADĚČ
	TRAFOSTANICE
	TRANSFORMÁTOR

Seznam požárních hydrant

Seznam dostupných míst vhodných k odběru vody pro hašení mobilní požární hasicí technikou, technickými prostředky požární ochrany nebo certifikovanými typy výrobků osazených na veřejném vodovodu provozovaného VAS pro zájmovou oblast dle žádosti č. 85836.

* hydrant vyhovuje normě SN 73 0873 - Požární bezpečnost staveb - Zásobování požární vodou. Na těchto požárních hydrantech je garantována vydatnost pro účely požárního odběru uvedená ve sloupci „vydatnost hydrantu“. U požárních hydrantů provádí VAS pravidelné revize o funkčnosti a provozuschopnosti.

** místo vhodné k odběru vody pro hašení

VODÁRENSKÁ AKCIOVÁ SPOLEČNOST, a.s.

Soběšická 820/156, Lesná, 638 00 Brno

IČ : 49455842, DIČ : CZ49455842

Společnost je zaregistrována v obchodním rejstříku
vedeném Krajským soudem v Brně, oddíl B, vložka 1181

www.vodarenska.cz

SPOLEČENSKÝ ODPOVĚDNÁ ORGANIZACE – Vítěz Národní ceny za společenskou odpovědnost a udržitelný rozvoj 2016

Ochranná pásma vodovodních řadů a kanalizačních stok

(stanovuje Zákon č. 274/2001 Sb. - Zákon o vodovodech a kanalizacích pro veřejnou potřebu a o změně některých zákonů)

§ 23 - Ochranná pásma vodovodních řadů a kanalizačních stok

(1) K bezprostřední ochraně vodovodních řadů a kanalizačních stok před poškozením se vymezují ochranná pásma vodovodních řadů a kanalizačních stok (dále jen "ochranná pásma").

(2) Ochrannými pásmy se rozumí prostor v bezprostřední blízkosti vodovodních řadů a kanalizačních stok určený k zajištění jejich provozuschopnosti. Ochranná pásma vodních zdrojů podle zvláštního zákona tímto nejsou dotčena.

(3) Ochranná pásma jsou vymezena vodorovnou vzdáleností od vnějšího líce stěny potrubí nebo kanalizační stoky na každou stranu

a) u vodovodních řadů a kanalizačních stok do průměru 500 mm včetně, 1,5 m,

b) u vodovodních řadů a kanalizačních stok nad průměr 500 mm, 2,5 m,

c) u vodovodních řadů nebo kanalizačních stok o průměru nad 200 mm, jejichž dno je uloženo v hloubce větší než 2,5 m pod upraveným povrchem, se vzdálenosti podle písmene a) nebo b) od vnějšího líce zvyšují o 1,0 m.

(4) Výjimku z ochranného pásma uvedeného v odstavci 3 může povolit v odůvodněných případech vodoprávní úřad. Při povolování výjimky přihlédne vodoprávní úřad k technickým možnostem řešení při současném zabezpečení ochrany vodovodního řadu nebo kanalizační stoky a k technickobezpečnostní ochraně zájmů dotčených osob.

(5) V ochranném pásmu vodovodního řadu nebo kanalizační stoky lze

a) provádět zemní práce, stavby, umísťovat konstrukce nebo jiná podobná zařízení či provádět činnosti, které omezují přístup k vodovodnímu řadu nebo kanalizační stoce nebo které by mohly ohrozit jejich technický stav nebo plynulé provozování,

b) vysazovat trvalé porosty,

c) provádět skládky mimo skládek jakéhokoli odpadu,

d) provádět terénní úpravy,

jen s písemným souhlasem vlastníka vodovodu nebo kanalizace, popřípadě provozovatele, pokud tak vyplývá ze smlouvy uzavřené podle § 8 odst. 2.

Kolem objektů kanalizačních zařízení jsou dána i tzv. „pásma ochrany prostředí“, která stanovuje TNV 75 6011 „Ochrana prostředí kolem kanalizačních zařízení“.

Ochranná pásma nadzemních i podzemních vedení

(stanovuje Energetický zákon, č. 458/2000 Sb., §46 - Ochranná pásma)

1) Ochranné pásmo podzemního vedení:

Podzemní vedení VN, NN a ovládací kabely:

§46, odstavec (5) - Ochranné pásmo podzemního vedení elektrizační soustavy do napětí 110 kV včetně a vedení řídicí a zabezpečovací techniky činí **1 m** po obou stranách krajního kabelu

Podzemní vedení VVN:

§46, odstavec (5) - Ochranné pásmo podzemního vedení elektrizační soustavy o napětí nad 110 kV činí **3 m** po obou stranách krajního kabelu

2) Ochranné pásmo nadzemního vedení:

Nadzemní vedení VN a VVN:

§46, odstavec (3) - Ochranné pásmo nadzemního vedení pro napětí nad 1 kV

- a) u napětí nad 1 kV a do 35 kV včetně
 - 1. pro vodiče bez izolace 7 m,
 - 2. pro vodiče s izolací základní 2 m,
 - 3. pro závěsná kabelová vedení 1 m,
- b) u napětí nad 35 kV do 110 kV včetně
 - 1. pro vodiče bez izolace 12 m,
 - 2. pro vodiče s izolací základní 5 m,
- c) u napětí nad 110 kV do 220 kV včetně 15 m,
- d) u napětí nad 220 kV do 400 kV včetně 20 m,
- e) u napětí nad 400 kV 30 m,
- f) u závěsného kabelového vedení 110 kV 2 m,
- g) u zařízení vlastní telekomunikační sítě držitele licence 1 m.

Nadzemní vedení NN:

Ochranné pásmo pro nadzemní vedení do 1 kV (vedení NN) není stanoveno!

Pro práci v blízkosti takového zařízení pak platí ČSN EN 50110-1, Obsluha a práce na elektrických zařízeních, článek 6.4 - Práce v blízkosti živých částí

3) V ochranných pásmech je zakázáno:

§46, odstavec (8):

V ochranném pásmu nadzemního i podzemního vedení je zakázáno:

- a) zřizovat bez souhlasu vlastníka těchto zařízení stavby či umisťovat konstrukce a jiná podobná zařízení, jakož i uskladňovat hořlavé a výbušné látky,
- b) provádět bez souhlasu jeho vlastníka zemní práce,
- c) provádět činnosti, které by mohly ohrozit spolehlivost a bezpečnost provozu těchto zařízení

nebo ohrozit život, zdraví či majetek osob,

d) provádět činnosti, které by znemožňovaly nebo podstatně znesnadňovaly přístup k těmto zařízením.

§46, odstavec (9): V ochranném pásmu nadzemního vedení je zakázáno vysazovat chmelnice a nechávat růst porosty nad výšku 3 m.

§46, odstavec (10): V ochranném pásmu podzemního vedení je zakázáno vysazovat trvalé porosty a přejíždět vedení mechanizmy o celkové hmotnosti nad 6 t.

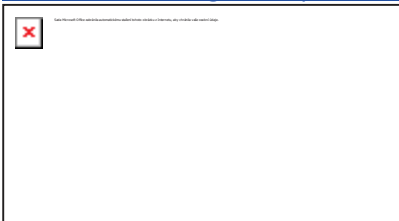
Machotková Martina

Od: Jaromir Manousek <manousek@energeticka-pohotovost.cz>
Odesláno: úterý 14. května 2024 19:47
Komu: Machotková Martina
Předmět: Re: Vyjádření k existenci sítí - "II/374 křiž. s III/37414 – Boskovice PDPS"

Při realizaci stavby „**II/374 křiž. s III/37414 – Boskovice PDPS**“ dle Vaší žádosti se nenachází zařízení sítí elektronických komunikací (koaxiální kabely, ochranné trubky HDPE, optické kabely, rozvaděče) ve správě společnosti KABELOVÁ TELEVIZE CZ s.r.o.
KABELOVÁ TELEVIZE CZ s.r.o., souhlasí s provedením výše uvedené stavby a s vydáním povolení stavby. Platnost tohoto vyjádření je 18 měsíců. Souhlasíme s vydáním územního souhlasu.

Jaromír Maňoušek

+420 724 510 116

manousek@energeticka-pohotovost.cz<https://www.facebook.com/energetickapohotovost>Spolupracujeme se společností [Šetři za tři s.r.o.](#)út 14. 5. 2024 v 5:57 odesílatel Machotková Martina <machotkova@pk-ossendorf.cz> napsal:

Dobrý den,

moc Vás prosím o informaci, kdy můžeme očekávat Vaše vyjádření k existenci sítí viz email níže.

S pozdravem za PK OSSENDORF s.r.o.

Ing. Martina Machotková

samostatný projektant inženýrské činnosti

adresa společnosti:

Tomešova 503/1

Machotková Martina

Od: Ing. Linda Kožoušková <lindakozouskova@stomm.cz>
Odesláno: čtvrtek 7. března 2024 7:59
Komu: Machotková Martina
Předmět: Fwd: Vyjádření k existenci sítí - "II/374 křiž. s III/37414 – Boskovice PDPS"
Přílohy: Zajimova oblast IS.pdf

Příznak pro zpracování: Zpracovat
Stav příznaku: Opatřeno příznakem

Dobrý den paní Machotková,

v areálu bývalého školního statku, v blízkosti plánované stavení akce, máme naši firmu, ale jsme zde v nájmu a žádné inženýrské sítě tudíž nejsou v našem vlastnictví.

S pozdravem Kožoušková, STOMM s.r.o.

----- Původní zpráva -----

Předmět:Fwd: Vyjádření k existenci sítí - "II/374 křiž. s III/37414 – Boskovice PDPS"
Datum:2024-03-04 06:04
Odesílatel:Martin Kožoušek <martinkozousek@stomm.cz>
Adresát:Lindakozouskova <lindakozouskova@stomm.cz>

S pozdravem Martin Kožoušek

STOMM s.r.o.
 Gagarinova 1983/71
 680 01 Boskovice

IČ: 28315537
 DIČ: CZ28315537

Mobil 774 214 124
martinkozousek@stomm.cz
www.stomm.cz

