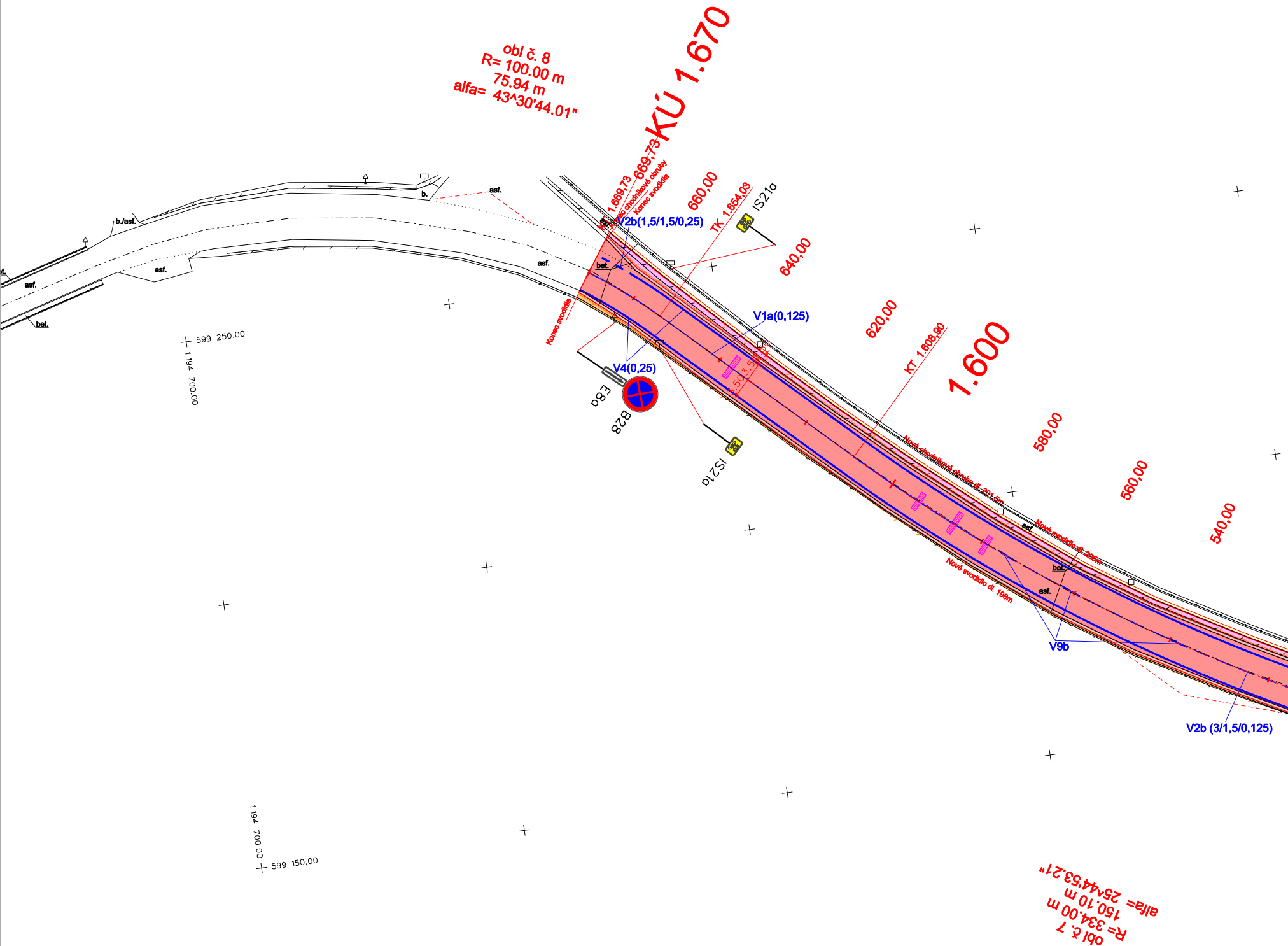
obl č. 8
R= 100.00 m
75.94 m
alfa= 43^30'44.01"
KÚ 1.670
1.669,73
669,73
Konec chodníkové obruby
Konec svodidla
660,00
TK 1.654,03
IS21a
640,00
V2b(1,5/1,5/0,25)
asf.
bet.
asf.
b.
b./asf.
asf.
asf.
bet.
Konec svodidla
V1a(0,125)
V4(0,25)
E8a
B28
IS21a
3.50
3.50
620,00
KT 1.608,90
1.600
580,00
560,00
540,00
Nové chodníková obruba dl. 201,5m
Nové svodidlo dl. 205m
Nové svodidlo dl. 196m
asf.
bet.
asf.
V9b
V2b (3/1,5/0,125)
599 250.00
1 194 700.00
1 194 700.00
599 150.00
obl č. 7
R= 334.00 m
150.10 m
alfa= 25^44'53.21"

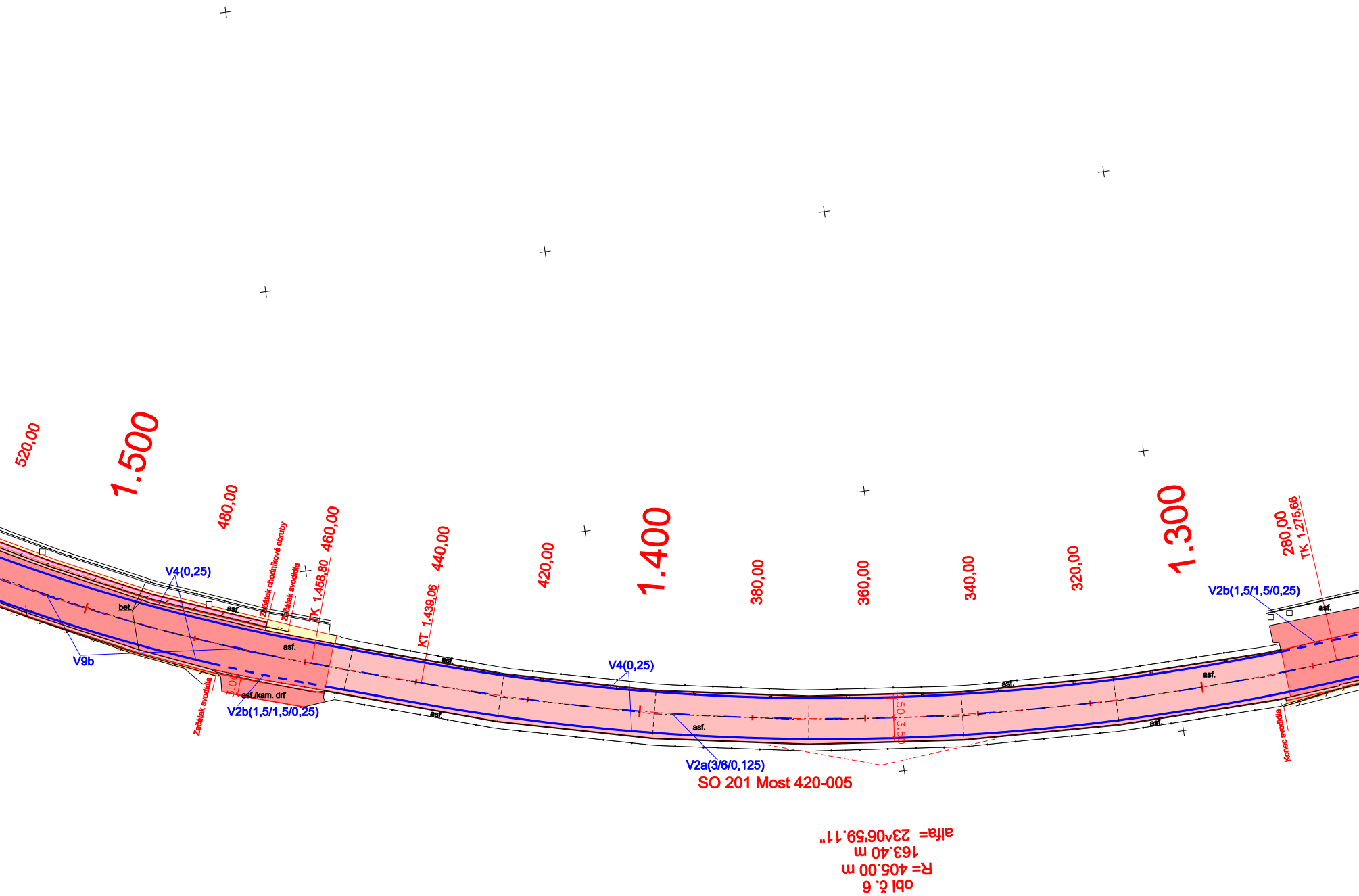

520,00
1.500
480,00
Začátek chodníkové obruby
Začátek svodidla
TK 1.458,80
460,00
KT 1.439,06
440,00
420,00
1.400
380,00
360,00
340,00
320,00
1.300
280,00
TK 1.275,66
V4(0,25)
bet.
asf.
asf.
V9b
Začátek svodidla
asf./kam. drť
3,00
V2b(1,5/1,5/0,25)
asf.
V4(0,25)
asf.
3,50
3,50
asf.
V2a(3/6/0,125)
SO 201 Most 420-005
asf.
V2b(1,5/1,5/0,25)
asf.
asf.
Konec svodidla
obl č. 6
R= 405.00 m
163.40 m
alfa= 23°06'59.11"

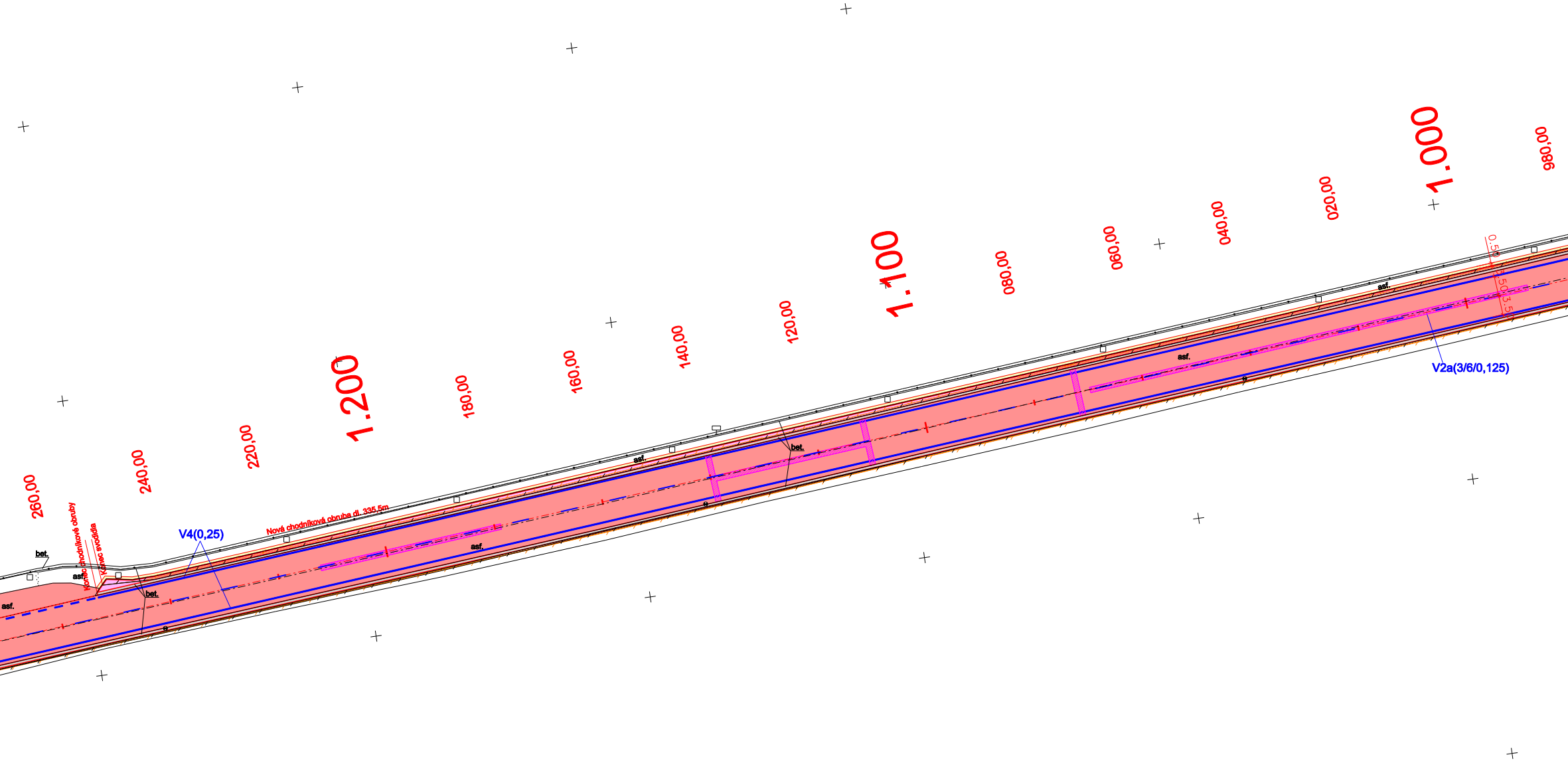
260,00
Konec chodníkové obruby
Konec svodidla
bet.
asf.
asf.
bet.
240,00
V4(0,25)
220,00
Nová chodníková obruba dl. 335,5m
1.200
asf.
asf.
180,00
160,00
140,00
bet.
120,00
1.100
080,00
060,00
asf.
040,00
020,00
1.000
asf.
980,00
0.50
3.50
3.50
V2a(3/6/0,125)

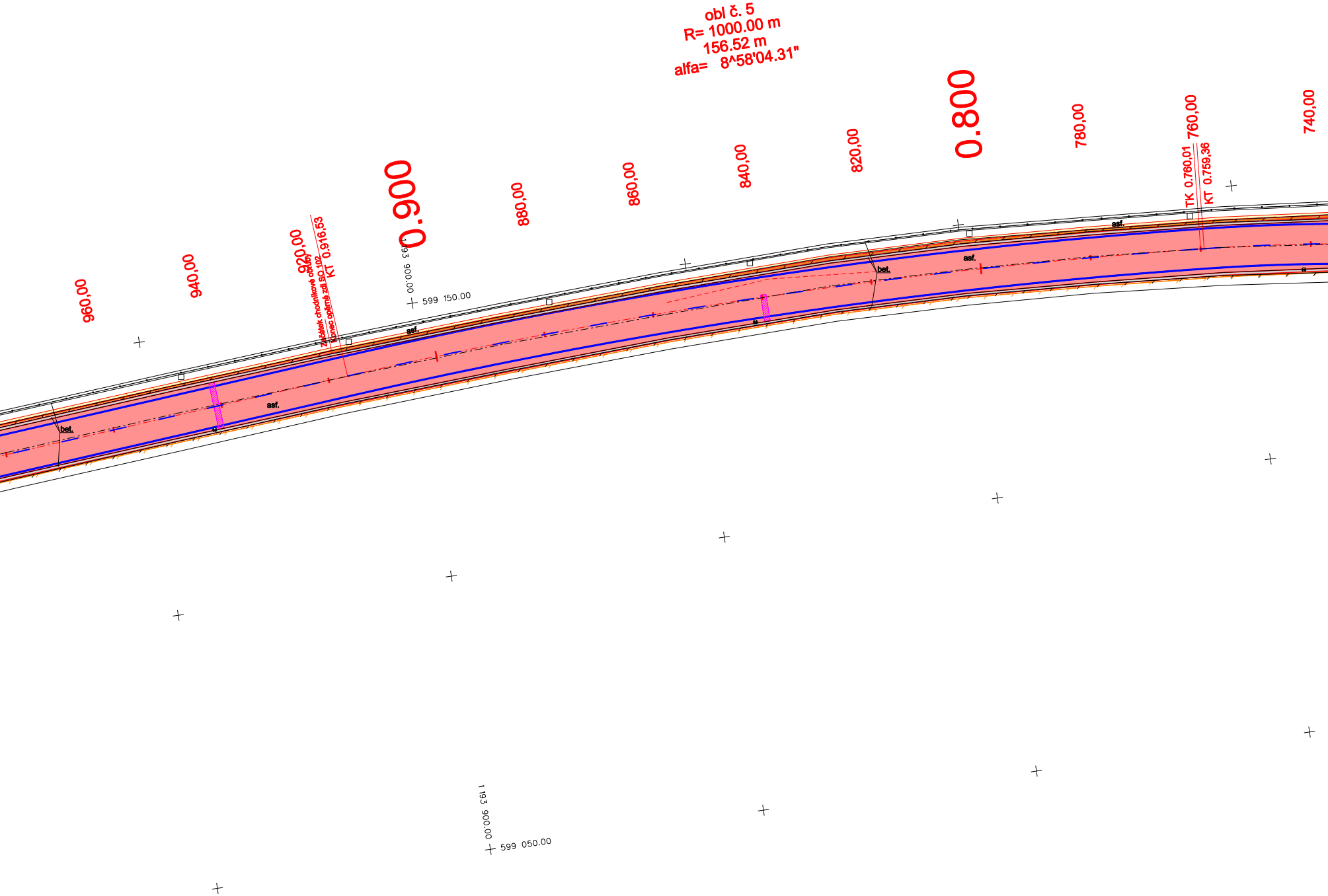
obl č. 5
R= 1000.00 m
156.52 m
alfa= 8^58'04.31"
960,00
940,00
920,00
Začátek chodníkové obruby
Konec opěrné zdi SO.102
KT 0.916,53
0.900
1 193 900.00
599 150.00
880,00
860,00
840,00
820,00
0.800
780,00
TK 0.760,01
KT 0.759,36
760,00
740,00
asf.
asf.
asf.
asf.
bet.
bet.
1 193 900.00
599 050.00

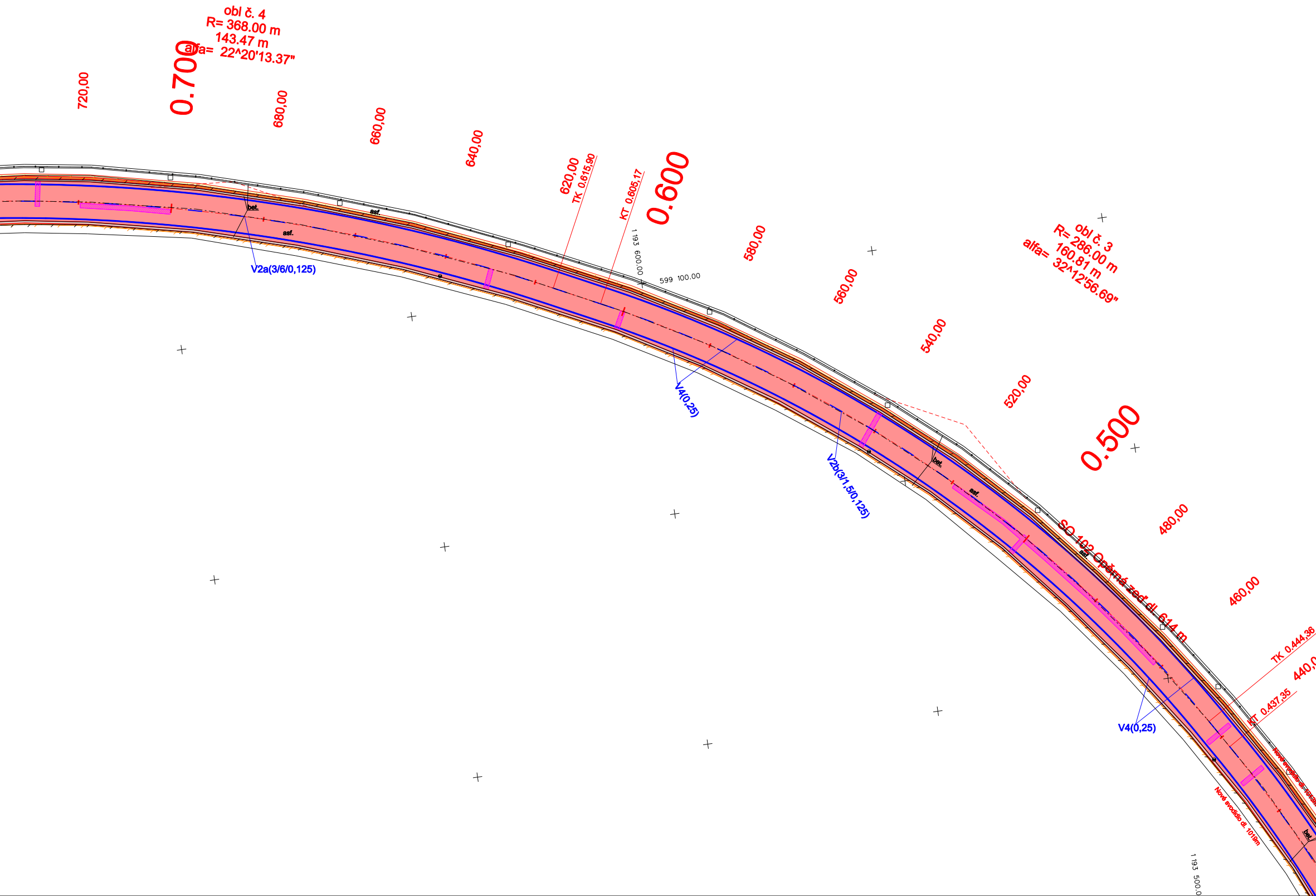
obl č. 4
R= 368.00 m
143.47 m
alfa= 22^20'13.37"
0.700
720,00
680,00
660,00
640,00
620,00
TK 0.615,90
KT 0.605,17
0.600
1 193 600.00
599 100.00
580,00
560,00
540,00
520,00
obl č. 3
R= 286.00 m
160.81 m
alfa= 32^12'56.69"
0.500
480,00
460,00
SO 102 Opěrná zeď dl. 614 m
TK 0.444,36
440,0
KT 0.437,35
Nové svodidlo dl. 1013m
Nové svodidlo dl. 1019m
1 193 500.0
bet.
asf.
V2a(3/6/0,125)
V4(0,25)
V2b(3/1,5/0,125)
V4(0,25)

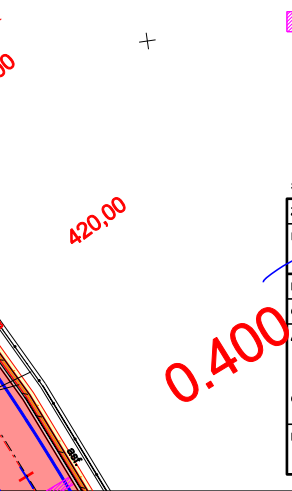
1 193 400.00
599 050.00
00
420,00
0.400
asf.

LEGENDA:

🟥	SO 101 Komunikace - asfaltový kryt
🟥	SO 201 Most 420-005 - asfaltový kryt
🟨	Rekonstrukce chodníku - asfaltový povrch (SO 101)
⬜	Betonový krajník (SO 101)
⬛	SO 102 Opěrná zeď
🟪	Beton tl. 100 mm (SO 101)
🟧	Štěrkodrť tl. 150 mm (SO 101)
▨	Lokální sanace (SO 101) -orientační zákres

⛔ B28 Sávající SDZ
E8c

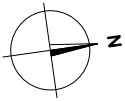

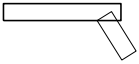

Souřadnicový systém: JTSK

Výškový systém: Bpv

Zodp. projektant:	Vedoucí projektant:	Vypracoval:	ViaDesigne, s.r.o. Na Zahradách 16, 690 02 Břeclav Tel. 519 326 370, fax 519 331 401 e-mail: viadesigne@viadesigne.eu
Ing. Ladislav Balcar	Ing. Bořek Zvědělík	Ing. Tomáš Veselý	
MěÚ: Strachotín, Dolní Věstonice	KrÚ: Jihomoravský		Formát: 10xA4
Objednatel: Správa a údržba silnic JmK, Břeclav			Datum: X/2013
Akce: II/420 Strachotín - Dolní Věstonice			Číslo zakázky: VD 06613
Objekt:			Měřítko: 1 : 500
			Stupeň dokumentace: DSP/PDPS Výtisk číslo:
Příloha: SITUACE			Příloha číslo: C.2b