

*Návrh místní úpravy provozu na pozemních komunikacích*

*Revitalizace a rozvoj cykloturistické trasy Mlynářská stezka – II. etapa*

**Směrové značení cykloturistické trasy Mlynářská stezka  
na území Jihomoravského kraje**

**TECHNICKÁ ZPRÁVA**



*Zpracovatel:*

*Partnerství, o.p.s., Brno*

*Ing. Jan Gemela*

*05/2024*

## 1. IDENTIFIKAČNÍ ÚDAJE

### **Název místní úpravy provozu na pozemních komunikacích:**

*Revitalizace a rozvoj cykloturistické trasy Mlynářská stezka – II. etapa*

*Směrové značení cykloturistické trasy Mlynářská stezka  
na území Jihomoravského kraje*

### **Územní rozsah:**

*Kraj: Jihomoravský*

*Obce (k. ú.):*

*SO ORP Znojmo*

*Slatina (hranice kraje Vysočina a Jihomoravského kraje) – Černín – Jevišovice – Střelice – Jiřice u Mor.  
Budějovic – Boskovštejn – Pavlice – Bojanovice – Kravsko – Plenkovice – Hl. Mašůvky – Plaveč – Tvoříhráz –  
Výrovice – Kyjovice – Suchohrdly – Kuchařovice – Znojmo – Nový Šaldorf – Dobšice – Dyje – Tasovice –  
Strachotice – Slup – Jaroslavice*

### **Zadavatel:**

*Jihomoravský kraj*

*IČ 70888337*

*Žerotínovo nám. 449/3*

*601 82 Brno*

### **Zpracovatel:**

*Partnerství, o.p.s.*

*Ing. Jan Gemela*

*IČ 26268817*

*Údolní 33, 602 00 Brno*

*Tel. : 777 826 858*

*gemela@infodomovina.cz*

*Zpracováno: 05/2024*



## **2. ROZSAH A CÍLE DOKUMENTACE**

*Dokumentace byla zpracována jako podklad pro stanovení místní úpravy provozu na pozemních komunikacích ve smyslu ustanovení §61 zákona č. 361/2000 Sb., o provozu na pozemních komunikacích a o změnách některých zákonů.*

*Je dílčí dokumentací zakázky „Revitalizace a rozvoj cykloturistické trasy Mlynářská stezka – II. etapa“ poptané Jihomoravským krajem a vyhotovené na podkladě uzavřené smlouvy o dílo ze dne 20. 10. 2020. Tato dokumentace řeší směrové vedení cykloturistické trasy „Mlynářská stezka“ a její směrové vyznačení dopravním značením IS21, IS19 a IS20 na území Jihomoravského kraje.*

*Dokumentace byla zpracována v podrobnosti realizační dokumentace s rozpisem materiálu a prací jako podklad pro poptání zakázky, zadání výroby směrového značení a samotnou realizaci značení v terénu.*

### 3. DŮVODY A CÍLE NAVRŽENÉ MÍSTNÍ ÚPRAVY

Důvodem pro místní úpravu provozu je směrové vyznačení dálkové regionální cykloturistické trasy „Mlynářská stezka“ na území Jihomoravského kraje. Trasa využije zčásti již dříve vyznačené úseky Mlynářské stezky, ale většina úseků bude značena nově, neboť vedení trasy je překládáno do nového, atraktivnějšího koridoru. V Jaroslavicích Mlynářská stezka navazuje na již vyznačenou evropskou dálkovou cyklotrasu EuroVelo 13.

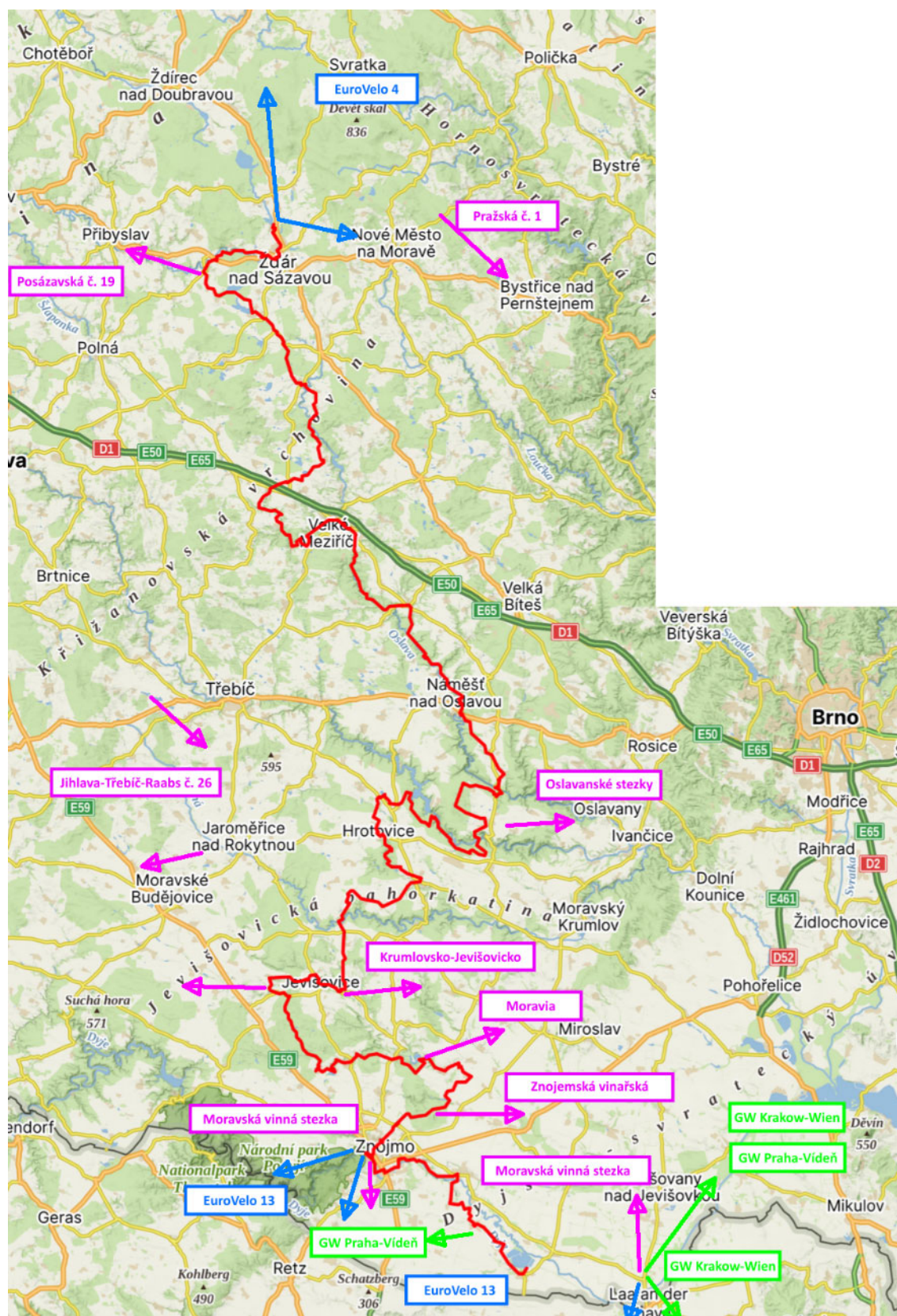
#### *Dálková regionální tematická cyklotrasa Mlynářská stezka a její revitalizace*

Cyklotrasa Mlynářská stezka je dálkovou regionální tematickou cyklotrasou, která prochází Jihomoravským krajem (z Jaroslavic) a krajem Vysočina (do Žďáru nad Sázavou). Celková délka Mlynářské stezky je plánována na 240 km, z toho 89 km v Jihomoravském kraji a 151 km v kraji Vysočina.

Revitalizace Mlynářské stezky na území jednoho kraje se nemůže dít separátně od zbytku trasy na území kraje sousedního, a proto bude realizována její obnova v celé délce na území obou krajů, aby nebyla administrativními hranicemi narušována kontinuita její linie, stejně jako se tak neděje u spojitého krajinného rázu regionu.

Hlavní předností projektu revitalizované Mlynářské stezky přitom bude obnova propojení dvou páteřních cyklistických tras EuroVelo 4 a EuroVelo 13, a dvou cenných přírodních celků - Žďárských vrchů a Podyjí skrze dalších 5 přírodních parků. Spojnice obohatí turisticky atraktivní, leč méně známý a navštěvovaný venkovský prostor západní Moravy charakteristický čistou přírodou říčních údolí, řadou přírodních parků, a malebnou harmonií krajiny a lokálních pamětihodností. Za kladný prvek lze tak brát i šanci odvést tímto návštěvníky z dnes turisticky přetěžovaných zón a koridorů i do dalších zajímavých lokalit, kde mohou být naopak rozvojem přínosem.

## Návaznost Mlynářské stezky na další dálkové, regionální a lokální cyklotrasy





### Popis současného stavu a návrh směrového vedení trasy

Na území Jihomoravského kraje je v současnosti Mlynářská stezka vedena v koridoru Jevišovice – Hluboké Mašůvky – Národní park Podyjí - Hardegg. V rámci revitalizace je koridor vedení trasy z důvodu vyšší atraktivity a bezpečnosti změněn na Jevišovice – Hluboké Mašůvky – Znojmo – Jaroslavice. Změna směrového vedení byla řešena v rámci zpracované studie „Revitalizace a rozvoj cykloturistické trasy Mlynářská stezka na území kraje Vysočina a Jihomoravského kraje – I. etapa“ (Partnerství, o.p.s., Brno, 2019).

Dokumentace místní úpravy řeší vedení trasy tak, aby byla zajištěna průjezdnost za současných podmínek. Přitom řeší i optimalizaci současné sítě cyklotras KČT v dotčeném území přeložkou nebo zrušením již vyznačených místních cyklotras v souběhu s navrženou trasou.

Směrové vedení trasy je vyznačeno v mapové části návrhu místní úpravy.

Vedení trasy bylo odsouhlaseno zadavatelem dokumentace i obcemi na trase viz. Dokladová část.

Trasa Mlynářské stezky je v Jihomoravském kraji v celkové délce 89 km navržena v území s působností jednoho silničního správního úřadu SO ORP Znojmo.

### SO ORP Znojmo

Slatina (hranice kraje Vysočina a JM kraje) – Černín – Jevišovice – Střelice – Jiřice u Mor. Budějovic – Boskovštejn – Pavlice – Bojanovice – Kravsko – Plenkovice – Hl. Mašůvky – Plaveč – Tvořihráz – Výrovce – Kyjovice – Suchohrdly – Kuchařovice – Znojmo – Nový Šaldorf – Dobšice – Dyje – Tasovice – Strachotice – Slup – Jaroslavice.

V úseku hranice KVS/JMK – obec Slatina je trasa Mlynářské stezky vedena po stávající polní cestě. Obec Slatina pokračuje v souběhu s cyklotrasou č. 5264 do Černína, kde se za Hrázským mlýnem napojuje na silnici II/398 a pokračuje po ní v souběhu s cyklotrasou č. 418 do Jevišovic, kde s místní komunikací napojuje na silnici II/361, po které pokračuje cca 100 m a odbočuje na místní komunikaci po levém břehu Nedveky do Střelice. Ve Střelicích překračuje tok Nedveky po silnici II/361 a napojuje se na cyklotrasu č. 5263, po níž vede do Černého lesa, kde na rozcestníku odbočuje na cyklotrasu č. 5265 vedoucí do Jiřic u Moravských Budějovic. Odtud pokračuje po silnici III/3986 do Boskovštejna a dále po silnici II/396 k rozcestí U lomu.

Od rozcestí vede trasa stezky v souběhu s cyklotrasou č. 5265 k Jankovci (hájojně) a dále na Kocandu (Kravsko). V Kravsku nová Mlynářská stezka kříží trasu původní Mlynářské stezky a vede po hrázi Zámeckého rybníka k obecnímu úřadu a dále po místní komunikaci ke hřbitovu odkud uhýbá přes tok Plenkovičského potoka na silnici č. III/40832a k Plenkovičskému rybníku v Plenkovicích. Za rybníkem se stáčí k severu k Plenkovičskému mlýnu a pokračuje podél Pl. potoka do Hlubokých Mašůvek, kde u vodního mlýna kříží silnici II/361 a pokračuje kolem koupaliště k Hlavatovu mlýnu.

Za Hlavatovým mlýnem odbočuje po lesní cestě do Báboveckého lesa, ve kterém se na Kozím hřbetě napojuje na zelenou turistickou stezku vedoucí na silnici II/399 do Plavče. Na rozcestí Plaveč-BUS odbočuje ulicí Březí na polní cestu nad vodní nádrží Výrovce vedoucí na silnici III/39919. Od zastávky Výrovce, rozc. 2.0 pokračuje po silnici III/39919 ve směru na Výrovce a uhýbá k ATC Výr. Prochází areálem ATC a pod hrází Výrovické přehrady se napojuje na nový úsek cyklostezky na pravém břehu Jevišovky, vedoucí na místní komunikaci k ob. ú. Výrovce. Odtud vede v souběhu s cyklotrasou Moravia k zámku ve Tvořihrázi a dále vede s souběhu s Moravií do Kyjovic, kde krátce vede po cyklotrase č. 5008 k ob. ú. Kyjovice. Za obecním úřadem odbočuje místní komunikací ke kostelu sv. Bartoloměje a na Kamennou horu, odkud přivádí cyklisty pod hráz Těšetické přehrady, kde se překročením toku Únanovky napojuje na Znojemskou stezku a

*pokračuje po lesní cestě ve směru na Kuchařovice.*

*Před Kuchařovicemi se spojí s cyklotrasou č. 5006 po které pokračuje až do centra Znojma (Komenského nám.). Z náměstí odbočuje na cyklostezku vedoucí městským parkem k Náměstí republiky, napojí se na Trasu šesti města a ulicí Dyjskou a Koželužskou přivede turisty k mostu přes Dyji (u Obří hlavy). Trasa pokračuje přes most ulicí Pod Kraví horou v souběhu s EV 13 do Sedlešovic, kde po mostě opět překračuje řeku Dyji a vede ulicí Mělkusovou na třídu Dukelských hrdinů v souběhu s cyklotrasou Znojemská.*

*U Dukelského mostu odbočuje na levý břeh Dyje do Dobšic a dále v souběhu se Znojemskou a cyklotrasou č. 5007 k zámku v Dyji. Od zámku vede trasa Mlynářské stezky v souběhu s cyklotrasou č. 5007 po levém břehu Dyje do Tasovic, okolo kostela Nanebevzetí Panny Marie se stáčí a překračuje řeku Dyji a dále odbočuje na polní cestu mezi PP Střebovský kopec a kamenolomem na Kravím kopci ve směru na Derflice. Na okraji Derflíc odbočuje trasa stezky přes PP Kamenná hora a vede po polních cestách k toku Staré Dyje (Mlýnská strouha) kolem Starého mlýna ke kostelu sv. Jiří ve Strachotících. Od kostela pokračuje místní komunikací ke kapli v Micmanicích a podél toku Staré Dyje k vodnímu mlýnu ob. ú. ve Slupi.*

*Zde se trasa stezky napojuje na jižní větev stezky Via Czechia, překračuje Starou Dyji a vede do Oleksoviček, kde za mostem přes St. Dyji opustí stezku Via Czechia a pokračuje po silnici č. III/39711, kde se napojí na cyklotrasu č. 48 a dálkovou trasu Praha-Vídeň a přivádí cyklisty k zámku v Jaroslavcích. Od zámku pokračuje trasa na hráz Dolního rybníka, kde leží jižní koncový bod Mlynářské stezky (odpočinkové místo u rybníka).*

#### *Dotčená silniční síť*

*Navržené úpravy svislého dopravního značení budou umístěny u silnic:*

*III/4003 Slatina – Střelice*

*silnice III/3985 Černín*

*silnice II/398 Pavlice – Boskovštejn – Jevišovice – Černín*

*silnice II/361 Jaroměř nad Rokytnou – Jevišovice – Hluboké Mašůvky – Znojmo*

*silnice III/3986 Hostim – Jiřice u Mor. Bud. – Boskovštejn*

*silnice III/40832 Kravsko – Mramotice – Přímětice*

*silnice III/40832a Kravsko – Plenkovice*

*silnice II/399 Velká Bíteš – Hrotovice – Znojmo*

*silnice III/39919 Výrovce – Únanov*

*silnice III/39918 Horní Dunajovice – Tvořihráz – Únanov*

*silnice III/39920 Želetice – Tvořihráz*

*silnice III/41315 Žerotice – Prosiměřice*

*silnice II/408 Horní Němčice – Jemnice – Znojmo – Hevlín*

*silnice III/4121 Kuchařovice – Znojmo*

*silnice III/41318 Sedlešovice – Nový Šaldorf*

*silnice III/40834 Dyjákovičky – Tasovice*

*silnice III/39710 Micmanice*

*silnice III/3978 Nový Šaldorf – Strachotice – Slup – Jaroslavice*



*silnice III/39711 Slup – Oleksovičky*

*silnice II/397 Hostěradice – Hrádek – Jaroslavice*

*Uvedené silnice jsou ve správě Správy a údržby silnic Jihomoravského kraje, příspěvkové organizace kraje.*

#### *Dotčené stávající značené cyklotrasy KČT*

*Nová dálková cyklotrasa Mlynářská stezka je vedena souběžně:*





- *s úsekem cyklotrasy č. 5264 ve Slatině, Černíně a Jevišovicích;*
- *s úsekem cyklotrasy č. 5006 ve Slatině, Jevišovicích, Střelicích;*
- *s úsekem cyklotrasy č. 481 v Černíně, Jevišovicích, Střelicích, Boskovštejně, Plavči;*
- *kříží se s cyklotrasou č. 5010 v Jevišovicích;*
- *s úsekem cyklotrasy č. 5263 ve Střelicích;*
- *s úsekem cyklotrasy č. 5265 ve Střelicích, Jiřicích, Boskovštejně, Pavlicích, Bojanovicích;*
- *s úsekem cyklotrasy č. 5010 v Boskovštejně;*
- *s úsekem cyklotrasy č. 5006 v Tvoříhrázi, Suchohrdlech, Kuchařovicích, Znojmě;*
- *s úsekem cyklotrasy č. 5008 v Kyjovicích;*
- *s úsekem cyklotrasy č. 5007 ve Znojmě, Dobšicích, Dyji, Tasovicích;*
- *kříží se s cyklotrasou č. 5000 ve Znojmě;*
- *s úsekem cyklotrasy č. 48 ve Slupi, Jaroslavicích.*

## 4. NÁVRH MÍSTNÍ ÚPRAVY

### 4.1 METODIKA MÍSTNÍ ÚPRAVY

Cyklistické trasy v Česku jsou značeny od roku 1997. Metodickým garantem značení byl Klub českých turistů. Od roku 2001 jsou pro značení cyklotras používány směrové dopravní značky které byly od 31. ledna 2001 součástí vyhlášky č. 30/2001 Sb. a následně Vyhlášky č. 294/2015 Sb., kterou se provádějí pravidla provozu na pozemních komunikacích a Technických podmínek TP 65 „Zásady pro dopravní značení na pozemních komunikacích“ MD ČR (s účinností od 1.8.2013). Činná plocha a způsob použití směrového značení bylo původně specifikováno v Technických podmínkách TP 108 Zásady pro orientační značení na cyklistických trasách (účinnost od 1. července 1999). V současné době je tato problematika řešena v Technických podmínkách TP 100 Zásady pro orientační značení na pozemních komunikacích, MD ČR, říjen 2017 (s účinností od 1. 11. 2017) v Části F – Orientační dopravní značení pro cyklisty.

Směrové značení pro cyklisty je informativním směrovým dopravním značením ve smyslu § 8 a Přílohy č. 5, část 3 „Informativní značky směrové“ Vyhlášky č. 294/2015 Sb. Místní úprava zahrnuje směrové vyznačení cykloturistické trasy „Mlynářská stezka“ s použitím svislých dopravních informativním směrovým značek IS19a, IS 19b, IS 19c, IS 21a, IS 20, IS 21b, IS 21c, IS 21d:

IS 19a IS 19b IS 19c		<b>Směrová tabule pro cyklisty (přímo, vlevo nebo vpravo)</b> Značka informuje o směru a vzdálenosti v kilometrech k vyznačenému cíli (cílech) cyklistické trasy a o čísle (popřípadě jiném označení) této trasy.
IS 20		<b>Návěst před křižovatkou pro cyklisty</b> Značka informuje o směru a čísle (popřípadě jiném označení) cyklistické trasy v místě jejich vzájemného křížení a vyznačuje jejich průběh křižovatkou.
IS 21a IS 21b IS 21c		<b>Směrová tabulka pro cyklisty (přímo, vlevo nebo vpravo)</b> Značka informuje o čísle (popřípadě jiném označení) cyklistické trasy a označuje její průběh.
IS 21d		<b>Konec cyklistické trasy</b> Značka informuje o konci značené cyklistické trasy.

Cyklistické trasy jsou odlišeny číslem trasy v rámci republikové sítě cyklotras, „popř. jiným označením trasy“. K jinému označení se používá logotyp (logo) cykloturistické trasy. Takto se označují cykloturistické Evropské dálkové trasy EuroVelo (v řešeném území již vyznačená trasa EuroVelo 4 a EuroVelo 13), republikové dálkové trasy (trasa Greenway Praha-Vídeň) nebo regionální tématické trasy

(Moravské vinařské stezky, navrhovaná Mlynářská stezka).

Směrové značení souběžných číslovaných cyklistických tras je spravováno Partnerstvím, o.p.s. a trase již bylo přiděleno logo pro snadnou vizuální identifikaci. Tento způsob značení byl pro navrhovanou místní úpravu převzat z již dříve značených úseků trasy.

**Dálková regionální tematická cykloturistická trasa „Mlynářská stezka“ je značena logotypem (logem) trasy.**

#### Logotyp (logo) trasy „Mlynářská stezka“

Grafické provedení a způsob použití loga je shodný na území Jihomoravského kraje i Kraje Vysočina.



Logotyp je složen z grafického symbolu a textu „MLYNÁŘSKÁ STEZKA“. Grafický symbol je tvořen siluetou cyklisty na kole. Přední kolo má tvar mlýnského kola a cesta pod kolem symbolizuje řeku. Pro použití na směrovém značení cyklotrasy je kompletní logotyp proveden v černé barvě shodné s barvou rámečku, symbolu kola a šipky dle Vyhlášky č. 294/2015 Sb.; velikost logotypu v činné ploše SDZ IS 21 a SDZ IS 20 bude 80x60 mm, SDZ IS19 velikosti 60x45 mm.



Grafické řešení činné plochy směrových značek je navrženo podle TP 100 Zásady pro orientační značení na pozemních komunikacích (MD ČR, říjen 2017 s účinností od 1. 11. 2017), Část F – Orientační dopravní značení pro cyklisty. Pro SDZ IS 19 dálkovým cílem trasy Mlynářská stezka ve smyslu kap. 1.2 „Cíle“ byly stanoveny ve směru Slatina – Jaroslavice postupně tři cíle: Jevišovice, Znojmo a Jaroslavice. Ve směru od Jevišovic na území kraje Vysočina pak cíl Hrotovice. Blízkým cílem je vždy sousední obec. Cíle navazujících stávajících vyznačených cyklotras KČT byly převzaty ze stávajícího značení (IS 19).

Kombinace označení souběhu cyklotras číslem a logem na společné SDZ IS 19 a IS 20 je navržena dle Vzorových listů VL 6. ( 07/2019) Ministerstva dopravy, odboru pozemních komunikací svíslého dopravního

značení, část 6.1 – Svislé dopravní značky, Informativní značky směrové a dle Metodika značení dálkových tras v ČR (viz. Příloha č. 1 dokumentace).

Při souběhu Mlynářské stezky s cyklotrasami značenými logem je činná plocha SDZ navržena dle Metodiky JMK „Optimalizace směrového značení cyklistických tras Jihomoravského kraje“ dle způsobu značení stávajících cyklotras značených logem v místě napojení trasy Mlynářské stezky na trasy Moravských vinařských stezek a dálkové cyklotrasy EuroVelo č. 9, Greenway Kraków-Morava-Vien. U SDZ IS 20 je přednostně dolepení loga Mlynářské stezky (úprava stávajícího polepu).

**Podrobně jsou návrhy svislých směrových dopravních značek a vzorové listy VI.6 MD uvedeny v Příloze č. 3 - Grafické řešení činné plochy směrového značení.**

## 4.2 NÁVRH MÍSTNÍ ÚPRAVY

Návrh místní úpravy byl zpracován dle § 78 zákona č. 361/2000 Sb. - značení bude umístěno v nezbytně nutném rozsahu. Návrh místní úpravy zahrnuje

1. směrové vyznačení nové trasy Mlynářská stezka v navržené trase
2. demontáž směrového značení překládaných a rušených úseků cyklotrasy Mlynářské stezky
3. výměna poškozeného nebo nefunkčního směrového značení cyklotrasy Mlynářská stezka ve stávající trase

Místní úprava zahrnuje směrové vyznačení cykloturistické trasy Mlynářská stezka s použitím svislých dopravních informativním směrovým značek IS19a, IS 19b, IS 19c, IS 21a, IS 20, IS 21b, IS 21c, IS 21d.

Ostatní stávající svislé a vodorovné dopravní značení není navrhovanou místní úpravou dotčeno ani nevyvolává jeho změnu.

Pro zpracování návrhu byla při terénním šetření v ověřené trase pořízena fotodokumentace s georeferencí, zjištěny podmínky pro umístění sestav směrového značení a následně byly tyto informace zpracovány do mapových podkladů. Z těchto podkladů byl sestaven návrh místní úpravy ve formě mapových listů s fotodokumentací a vyznačením umístění směrového značení. Jednotlivé sestavy značení jsou identifikovány kódem tvořeným zkratkou obce, popř katastru na jejímž území je umístěna a evidenčním číslem (např. St\_03). Mapové přílohy jsou členěny po jednotlivých obcích.

Současně byl zdokumentován rozsah stávajícího směrového značení cyklotras určených k demontáži pro jejich nadbytečnost nebo z důvodu rušení překládaných úseků. Značení určené k demontáži je v mapové i tabulkové části označeno atributem „X“ (např. Le\_x1, 5202\_x01).

Navržené dopravní značení a dopravní zařízení je souhrnně uvedeno v tabulkovém přehledu. V tabulkové části návrhu místní úpravy je pro jednotlivou sestavu značení uvedena každá dopravní značka samostatně (na samostatném řádku) s uvedením příslušného čísla sestavy značení, názvu obce, pozemní komunikace, čísla pozemku a katastrálního území, majetkoprávních vztahů, typu dopravní značky podle druhu a směru (IS21, IS20, IS19; směr a – rovno, b – vlevo, c - vpravo), čísla a loga všech souběžných tras, navržený způsob uchycení dopravního značení (charakteristika nosiče – sloupek, betonový nebo dřevěný sloup vzdušného vedení, veřejné osvětlení; typu uchycení – objímka na sloupek, úchyt připevněný ocelovou

páskou). Ve sloupci „poznámka“ je pak uvedena stručná charakteristika k realizaci směrového značení.

Provozovatel distribuční soustavy elektrické energie EG.D, a.s. vyjádřil svými stanovisky ze dne 23.11.2021 nesouhlas s umístěním dopravního značení na podpěrné body distribučního zařízení, tedy na betonové sloupy vzdušného el. vedení. Návrh umístění směrového značení byl zpracován tak, aby byla tato podmínka splněna. Zpravidla bylo umístěním značení navrženo na nových sloupcích.

V případě, že je navrženo umístění SDZ navrhovaného směrového značení cyklotras (vyznačeno v Příloze č. 1 a č. 2 dokumentace), na stávající nosiče a sestavy směrového značení cyklotras, které nesplňují požadavky TP 65, bylo dohodnuto, že budou tyto nedostatky odstraněny v rámci prováděné údržby směrového značení. Toto bude předcházet samotné instalaci navrženého směrového značení Mlynářské stezky a není řešeno touto dokumentací místní úpravy.

**Podrobně je návrh umístění směrového značení uveden v Příloze č. 1 „Mapové přílohy s fotodokumentací a návrhem směrového značení a v „ Příloze č. 2 „Tabulkový přehled podrobné specifikace místní úpravy a výkaz materiálu a prací směrového značení“.**

**Zadavatel, zřizovatel SDZ a jeho provozovatel:**

Jihomoravský kraj

IČ 70888337

Žerotínovo nám. 449/3

601 82 Brno



### 4.3 Technické podmínky pro výrobu a instalaci směrového značení

Značení bude instalováno v souladu s zásadami prostorového a výškového umístění značení dle TP 65 Zásady pro dopravní značení na pozemních komunikacích, MD ČR, 2013.

Dopravní značení osadí odborná firma dle přiložené dokumentace při dodržení podmínek dopravního značení v souladu se zákonem č. 361/2000 Sb., vyhláškou č. 294/2015 Sb., technickými podmínkami TP65 / TP100 a nařízením Ministerstva dopravy ČR o užití certifikovaných výrobků..

#### Kvalitativní znaky dopravního značení

Směrové značení bude vyrobeno v reflexním provedení s kvalitativními znaky dle Vyhláška MPMR č. 294/2015 Sb., o pravidlech provozu na pozemních komunikacích a úprava a řízení provozu na pozemních komunikacích a ČSN EN 12899-1 Stálé svislé dopravní značení - Část 1: Stálé dopravní značky. Značky budou na rubu označeny štítkem výrobce a nálepkou technické způsobilosti.

Rozměry, barvy a provedení dopravních značek podrobněji upravují zejména:

- ČSN EN 12899-1 Stálé svislé dopravní značení. Část 1: stálé dopravní značky
- Vzorové listy VL 6. Ministerstva dopravy, odboru pozemních komunikací svislého dopravního značení, část 6.1 – Svislé dopravní značky, Informativní značky směrové, 07/2019.

Velikost dopravních značek – základní

Provedení značení – retroreflexní. Při společném umístění s jiným dopravním značením dle zásad Kap. 8.6 TP 65 je nutno respektovat zásadu užití značek jen stejných světelně technických vlastností (reflexní, nereflexní).

#### Instalace značení

Značení bude osazeno odbornou firmou dle výsledku poptávkového řízení.

Značení bude instalováno v souladu s zásadami prostorového a výškového umístění značení dle TP 65 Zásady pro dopravní značení na pozemních komunikacích, MD ČR, 2013.

Navržené značení bylo navrženo mimo rozhledová pole křižovatek a nebude umístěno v místech, kde by zakrývalo jiné značení či svým provedením znepřehledňovalo danou situaci - zejména mohlo narušit viditelnost stávajícího značení (např. v místech, kde je značení upravující přednost P4 nebo P6 umístěno na žlutozeleném fluorescenčním retroreflexním podkladu). Pro umístění značení byly uplatněny zásady vzdálenosti mezi značkami (dle Kap. 8.4 TP 65).

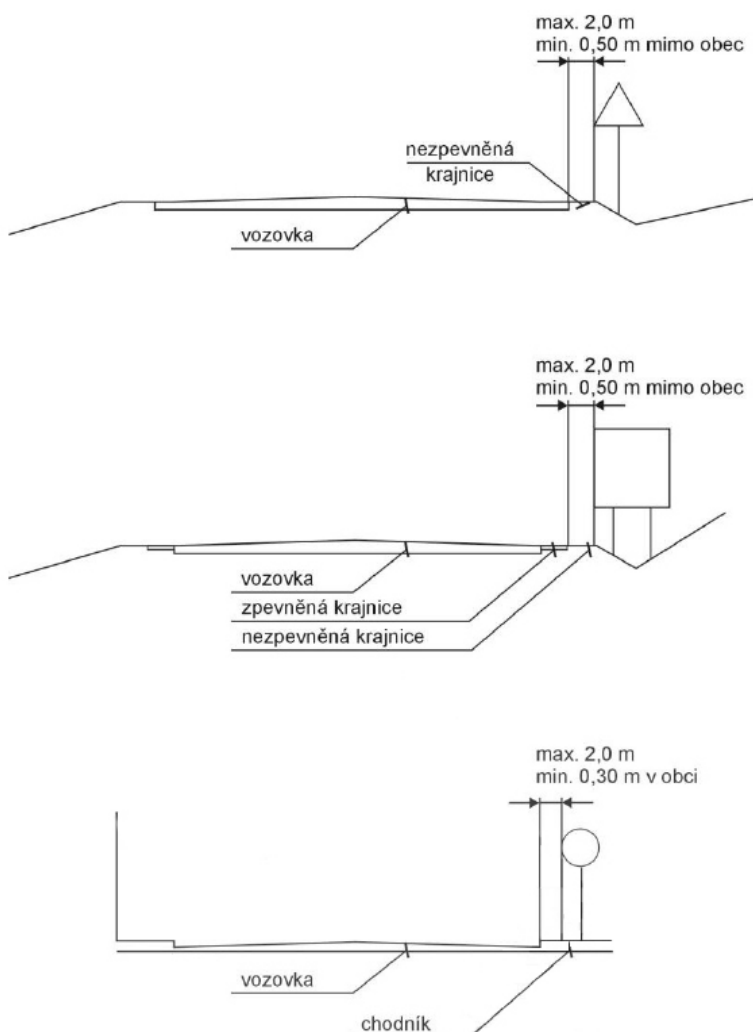
Pokud se místní podmínky pro umístění značení do doby realizace změní, bude umístění značení upraveno v souladu s prostorovým umístěním dle TP 65.

Pokud není stanoveno jinak, bude dopravní značení provedeno a umístěno dle "Zásad pro dopravní značení na pozemních komunikacích" (TP 65), "Zásad pro orientační dopravní značení na pozemních komunikacích" (TP 100), "Zásad pro informačně orientační značení na pozemních komunikacích" (TP 117).

#### Boční umístění (dle Kap. 8.2.1 TP 65)

Stálé značky ani jejich nosné konstrukce nesmějí zasahovat do vymezené části dopravního prostoru stanovené volnou šířkou pozemní komunikace (včetně části vymezené pro cyklisty) podle ČSN 73 6101, ČSN

73 6110 a ČSN 73 6201. Nosné konstrukce značek a dopravních zařízení mohou zasahovat pouze do průchozího prostoru pro chodce, a to pouze za předpokladu, že v daném místě zůstane volná šířka 1,50 m. V odůvodněných případech ve stísněných podmínkách lze průchozí prostor bodově zúžit až na 0,9 m. Nejmenší vodorovná vzdálenost bližšího okraje svislé značky, dopravního zařízení včetně jejich nosné konstrukce od vnějšího okraje zpevněné části krajnice, případně od vozovky (u pozemní komunikace bez zpevněné části krajnice), je 0,50 m; největší vzdálenost je 2,00 m. Ve výjimečných případech je možno v obci (na pozemní komunikaci bez krajnice) nejmenší vzdálenost snížit na 0,30 m.



Boční umístění dopravního značení dle Kap. 8.2.1 TP 65

### Výškové umístění (dle Kap. 8.2.2 TP 65)

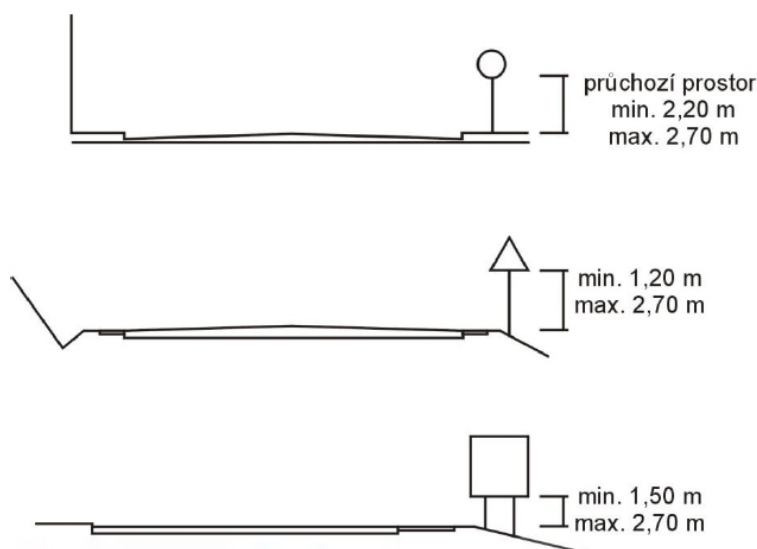
Spodní okraj nejnižše umístěné standardní stálé značky (včetně dodatkové tabulky) je nejméně 1,20 m nad úrovní vozovky.

Spodní okraj velkoplošné značky je nejméně 1,50 m nad úrovní vozovky.

V místě, kde je v odůvodněném případě nutno značku umístit do průchozího prostoru pro pěší, je spodní okraj nejnižše umístěné značky (včetně dodatkové tabulky) ve výšce nejméně 2,20 m.

V místě, kde je v odůvodněném případě nutno umístit značku do průjezdního prostoru pro cyklisty, je spodní okraj nejnižše umístěné značky (včetně dodatkové tabulky) ve výšce 2,50 m nad úrovní stezky pro cyklisty nebo stezky pro cyklisty a chodce.

Spodní okraj nejnižše umístěné značky může být nejvýše 2,70 m nad úrovní vozovky, stezky nebo terénu.



Výškové umístění dopravního značení dle Kap. 8.2.1 TP 65

### Vzdálenost mezi značkami (dle Kap. 8.4 TP 65)

V podélném směru se značky umísťují ve vzájemné vzdálenosti tak, aby je bylo možno včas vnímat. Na dálnici a SMV je minimální vzájemná vzdálenost značek 100 m, na větvích mimoúrovňových křižovatek a na odpočívkách je vzájemná vzdálenost značek nejméně 30 m. Na ostatních pozemních komunikacích je minimální vzájemná vzdálenost značek 30 m. V obci na dopravně málo významné pozemní komunikaci může být minimální vzájemná vzdálenost značek výjimečně 10 m.

### Uspořádání a společné umístění (dle Kap. 8.6 TP 65)

Značky pro cyklisty se umísťují zpravidla samostatně. Směrové tabule pro cyklisty (č. IS 19a až č. IS 19d) lze výjimečně společně umísťovat se směrovými tabulemi č. IS 3a až č. IS 5. Přitom musí být sestava směrových tabulí pro cyklisty osazená na společném sloupku umístěna odděleně od sestavy ostatních směrových tabulí.

Směrové tabulky pro cyklisty (č. IS 21a až č. IS 21c) lze výjimečně společně umísťovat i se značkami

příkazovými majícími vztah k provozu cyklistů.

V případě společného umístění značek pro cyklisty s jinými značkami se značky pro cyklisty umísťují pod jinými značkami. Přitom je nutno respektovat zásadu užití značek jen stejných světelně technických vlastností (reflexní, nereflexní).

## Další podmínky instalace

1. Dle požadavku s.p. Lesy ČR, Lesní správa Znojmo ve stanovisku ze dne 6.2.2024 pod ČJ. LCR149/003804/2023 budou při konkrétní instalaci směrového značení přítomni příslušní revírníci Lesů ČR ing. Světlík – tel. 724524122 (k.ú. Pavlice a Bojanovice u Znojma), Ing. Vališ – tel. 724524127 (k.ú. Kravsko) a Ing. Matějka – tel. 725257380 (k.ú. Hluboké Mašůvky, Plaveč a Suchohrdly u Znojma). Instalace směrového značení nebude omezovat hospodaření v lese, zejména průjez odvozních souprav apod..

2. Dle požadavku s.p. Lesy ČR, Lesní správa Třebíč ve stanovisku ze dne 1.2.2024 pod ČJ. LCR148/000490/2024 bude instalace předem domluvena s revírnickem a technikem stavebních investic, Filipem Štefle, tel. 725257419, filip.stefl@lesy.cz. Na pozemcích nebude ponechán žádný materiál ze vzniku stavby.

3. V případě případné nejasností, probíhající těžby dřeva či jakékoliv jiné obtíže při instalaci značení TV-16 a TV-17 bude zhotovitel řešit záležitosti přímo se zástupcem vlastníka (Klášter Dominikánů Znojmo) a pachtýřem pozemku, kterým je Klášterní Správa Tvořihráz s.r.o., IČ 03198537, se sídlem Dolní Česká 312/3, 669 02 Znojmo, 5. Trávníček, tel. +420602367505, e-mail travnicek@sendme.cz.

4. Státní pozemkový úřad, Krajský pozemkový úřad pro Jihomoravský kraj, Pobočka Znojmo souhlasil dne 25.1.2024 svým stanoviskem pod Zn. SPU 031404/2024/27/Šlo s umístěním DZ na pozemcích parc.č. KN 1783 a 1831 – ostatní komunikace, které jsou pro k.ú. Strachotice v katastru nemovitostí vedeny na LV č.10002 a SPÚ je příslušný s těmito pozemky hospodařit. za předpokladu dodržení těchto podmínek:

- stavebník uhradí případné škody na pozemcích, event. trvalých porostech, ke kterým je SPÚ příslušný hospodařit, které vzniknou vlivem této stavby,

- stavebník se zavazuje, že stavbu bude realizovat až v okamžiku, kdy se dohodne s uvedeným uživatelem pozemků na podmínkách realizace stavby a event. úhradě škod vzniklých v důsledku realizace stavby. Pokud stavebník dohodu neuzavře a stavbu bude realizovat, odpovídá v plné výši za případné škody nebo jiná plnění uplatňovaná uživatelem pozemků,

- značení bude umístěno dle přiloženého situačního zákresu, který je nedílnou součástí vyjádření (výkres 23.1B). Náklady na pořízení značení, práce spojené s povolením a umístěním značení a následnou údržbou (příp.obnovou) značení, ponese stavebník

- na pozemku nebudou umístěna žádná další nadzemní zařízení a objekty a po ukončení prací budou pozemky uvedeny do původního stavu.

5. V obci Plaveč při realizaci sestav č. PLV\_09 a PLV\_11 upřesní starosta nebo jím pověřená osoba přesné umístění značky při instalaci v terénu.

6. Obci Strachotice bude minimálně 14 dní před instalací písemně oznámen termínu realizace na adresu obce nebo na e-mailovou adresu strachotice@outlook.cz nebo do datové schránky ID: atwa2m5 z důvodu účasti zástupce obce při instalaci.

## 5. POUŽITÉ PODKLADY

- Vyhláška č. 361/2000 Sb., o provozu na pozemních komunikacích, v aktuálním znění a o změnách některých zákonů.
- Vyhláška č. 294/2015 Sb., kterou se provádějí pravidla provozu na pozemních komunikacích v aktuálním znění.
- TP 65 Zásady pro dopravní značení na pozemních komunikacích, MD ČR, 2013 (s účinností od 1.8.2013)
- TP 100 Zásady pro orientační značení na pozemních komunikacích, MD ČR, říjen 2017 (s účinností od 1. 11. 2017)
- ČSN EN 12899-1 (737030) Stálé svislé dopravní značení - část 1: Stálé dopravní značky, včetně jejich změn a oprav
- Vzorové listy VL 6. Ministerstva dopravy, odboru pozemních komunikací svislého dopravního značení, část 6.1 – Svislé dopravní značky, Informativní značky směrové, 07/2019.
- Mapové podklady aplikace Google Maps
- Studie „Revitalizace a rozvoj cykloturistické trasy Mlynářská stezka na území kraje Vysočina a Jihomoravského kraje – I. etapa“ (Partnerství, o.p.s., Brno, 2019).
- Design manuál – Logo cyklostezky Mlynářská stezka.
- Metodika JMK, Optimalizace směrového značení cyklistických tras Jihomoravského kraje
- Metodika značení dálkových tras v ČR, Centrum dopravního výzkumu a Nadace Partnerství, 03/2013



## 6. ZOHLEDNĚNÍ PODMÍNEK STANOVISEK

V návrhu místní úpravy byly zohledněny podmínky pro realizaci uvedené v obdržených stanoviscích a vyjádřeních.

**Dopravní inspektorát Krajského ředitelství Policie Jihomoravského kraje, Územní odbor Znojmo** uplatnil ve svém stanovisku ze dne 2.4.2024 pod Čj. KRPB-251523/ČJ-2023-061306-LO podmínil svůj souhlas tím, že dopravní značení osadí odborná firma dle přiložené dokumentace při dodržení podmínek dopravního značení v souladu se zákonem č. 361/2000 Sb., vyhláškou č. 294/2015 Sb., technickými podmínkami TP65 / TP100 a nařízením Ministerstva dopravy ČR o užití certifikovaných výrobků. Tyto všeobecné podmínky jsou součástí zpracovaného návrhu úpravy viz Technická zpráva, s. 13-16.

**Lesy ČR s. p., Lesní správa Znojmo** ve stanovisku ze dne 6.2.2024 pod Čj. LCR149/003804/2023 budou při konkrétní instalaci směrového značení přítomni příslušní revírníci Lesů ČR ing. Světlík – tel. 724524122 (k.ú. Pavlice a Bojanovice u Znojma), Ing. Vališ – tel. 724524127 (k.ú. Kravsko) a Ing. Matějka – tel. 725257380 (k.ú. Hluboké Mašůvky, Plaveč a Suchohrdly u Znojma). Instalace směrového značení nebude omezovat hospodaření v lese, zejména průjez odvozních souprav apod.. Podmínky instalace byly zapracovány do Technické zprávy na s. 16. Připomínky revírníků Ing. Matějky a Ing. Valíše byly zapracovány již v předloženém návrhu k vyjádření LS.

**Lesy ČR, s.p., Lesní správa Třebíč** ve stanovisku ze dne 1.2.2024 pod Čj. LCR148/000490/2024 požaduje, aby byla instalace předem domluvena s revírníkem a technikem stavebních investic, Filipem Štefle, tel. 725257419, [filip.stefl@lesy.cz](mailto:filip.stefl@lesy.cz). Na pozemcích nebude ponechán žádný materiál ze vzniku stavby (instalace). Podmínky instalace byly zapracovány do Technické zprávy na s. 16.

**Kláster Dominikánů Znojmo** ve svém souhlasu ze dne 22.2.2024 pod Čj. ZN 002/24.1 uvedl, že v případě případné nejasností, probíhající těžby dřeva či jakékoliv jiné obtíže bude zhotovitel řešit záležitosti přímo se zástupcem vlastníka a pachtýřem pozemku, kterým je Klášterní Správa Tvořihráz s.r.o., IČ 03198537, se sídlem Dolní Česká 312/3, 669 02 Znojmo, 5. Trávníček, tel. +420602367505, e-mail [travnick@sendme.cz](mailto:travnick@sendme.cz). Podmínky instalace byly zapracovány do Technické zprávy na s. 16.

**Provozovatel distribuční soustavy elektrické energie EG.D, a.s.** vyjádřil svými stanovisky ze dne 23.11.2021 nesouhlas s umístěním dopravního značení na podpěrné body distribučního zařízení, tedy na betonové sloupky vzdušného el. vedení. Návrh umístění směrového značení byl zpracován v souladu s tímto požadavkem. Nově instalované SDZ bylo navrženo na nových sloupcích.

**Správa a údržba silnic Jihomoravského kraje, příspěvková organizace kraje, oblast Západ, Znojmo** ve svém stanovisku pod Zn. 30256 /2023 ze dne 19.12.2023 vyjádřila souhlas s umístěním SDZ za předpokladu, že:

Montáž a osazení zařízení provede odborná firma a na jeho zřízení se nebude SÚSJMK nikterak podílet.

DZ bude umístěno dle platných TP tak, aby nebránilo běžné údržbě komunikace a nezakrývalo ostatní DZ.

DZ bude zřizováno na základě stanovení DZ, vydaného příslušným silničním správním úřadem, a stanoviska Policie DI ČR.

Toto zařízení (směrové značení cyklotrasy) nebude v jejich správě. Zřizovatelem a správcem SDZ bude Jihomoravský kraj (viz. s. 12 Technické zprávy).

Uvedené předpoklady budou naplněny následným způsobem realizace na podkladě této dokumentace. Prostorové umístění dle TP 65 SDZ je uvedeno na s. 13-15 Technické zprávy. Do návrhu směrového značení byly zpracovány připomínky DI Policie ČR v rámci projednání návrhu a svůj souhlas vydal DI Policie ČR dne 2. 4. 2024 pod Čj. KRPB-251523/ČJ-2023-061306-LO. Provozovatelem DZ bude jeho zřizovatel – Jihomoravský kraj.

**Státní pozemkový úřad, Krajský pozemkový úřad pro Jihomoravský kraj, Pobočka Znojmo** souhlasil dne 25.1.2024 svým stanoviskem pod Zn. SPU 031404/2024/27/Šlo s umístěním DZ na pozemcích parc.č. KN 1783 a 1831 – ostatní komunikace, které jsou pro k.ú. Strachotice v katastru nemovitostí vedeny na LV č.10002 a SPÚ je příslušný s těmito pozemky hospodařit. za předpokladu dodržení těchto podmínek:

- stavebník uhradí případné škody na pozemcích, event. trvalých porostech, ke kterým je SPÚ příslušný hospodařit, které vzniknou vlivem této stavby,
- stavebník se zavazuje, že stavbu bude realizovat až v okamžiku, kdy se dohodne s uvedeným uživatelem pozemků na podmínkách realizace stavby a event. úhradě škod vzniklých v důsledku realizace stavby. Pokud stavebník dohodu neuzavře a stavbu bude realizovat, odpovídá v plné výši za případné škody nebo jiná plnění uplatňovaná uživatelem pozemků,
- značení bude umístěno dle přiloženého situačního zákresu, který je nedílnou součástí vyjádření (výkres 23.1B). Náklady na pořízení značení, práce spojené s povolením a umístěním značení a následnou údržbou (příp.obnovou) značení, ponese stavebník
- na pozemku nebudou umístěna žádná další nadzemní zařízení a objekty a po ukončení prací budou pozemky uvedeny do původního stavu.

Podmínky instalace byly zpracovány do Technické zprávy na s. 16.

**Město Znojmo** vydalo svůj souhlas dne 16.10.2023 pod Čj. 220 221/2023 (192 188/2023) za podmínky, že navržené svislé dopravní značení IS 19, IS 20 a IS 21 nebude umístěno u stávajícího SDZ typu upravující přednost např. P2, P4, P6. Směrové značení bylo v dokumentaci úpravy navrženo v souladu s touto podmínkou.

**Obec Plaveč** svůj souhlas ze dne 13.5.2024 podmínila tím, že u sestav č. PLV\_09 a PLV\_11 upřesní starosta nebo jím pověřená osoba přesné umístění značky při instalaci v terénu.

Podmínka instalace byla zpracována do Technické zprávy na s. 16.

Obec Strachotice svůj souhlas ze dne 19.6.2024 podmínila tím, že minimálně 14 dní před instalací mobililáře požaduje písemné oznámení termínu Obci Strachotice na adresu uvedenou v záhlaví vyjádření (viz. Doklady) nebo na e-mailovou adresu strachotice@outlook.cz nebo do datové schránky ID: atwa2m5 z důvodu účasti zástupce obce při instalaci.

Podmínka instalace byla zpracována do Technické zprávy na s. 16.

**Ostatní souhlasy s místní úpravou (instalací směrového značení) byly vydány bez podmínek.**

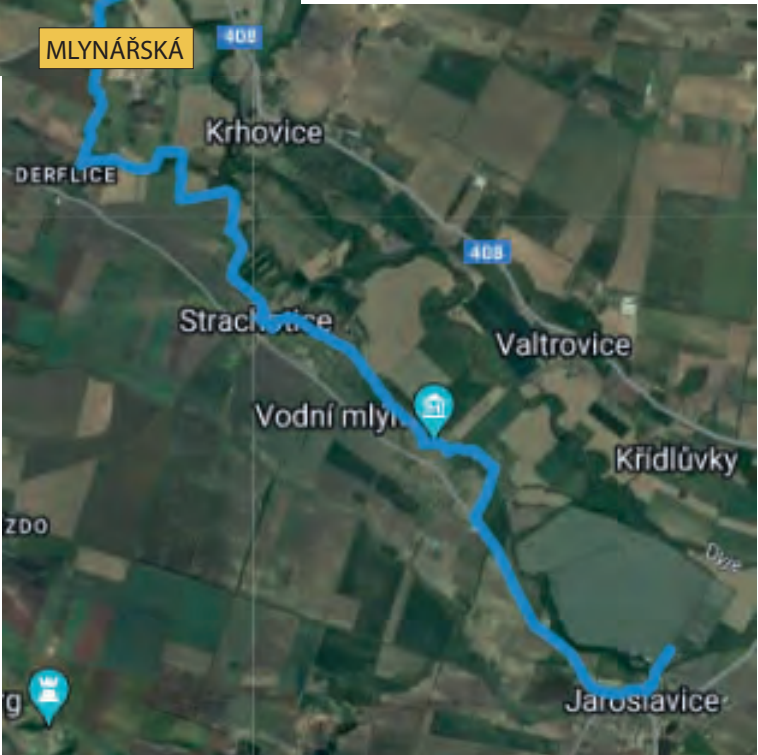
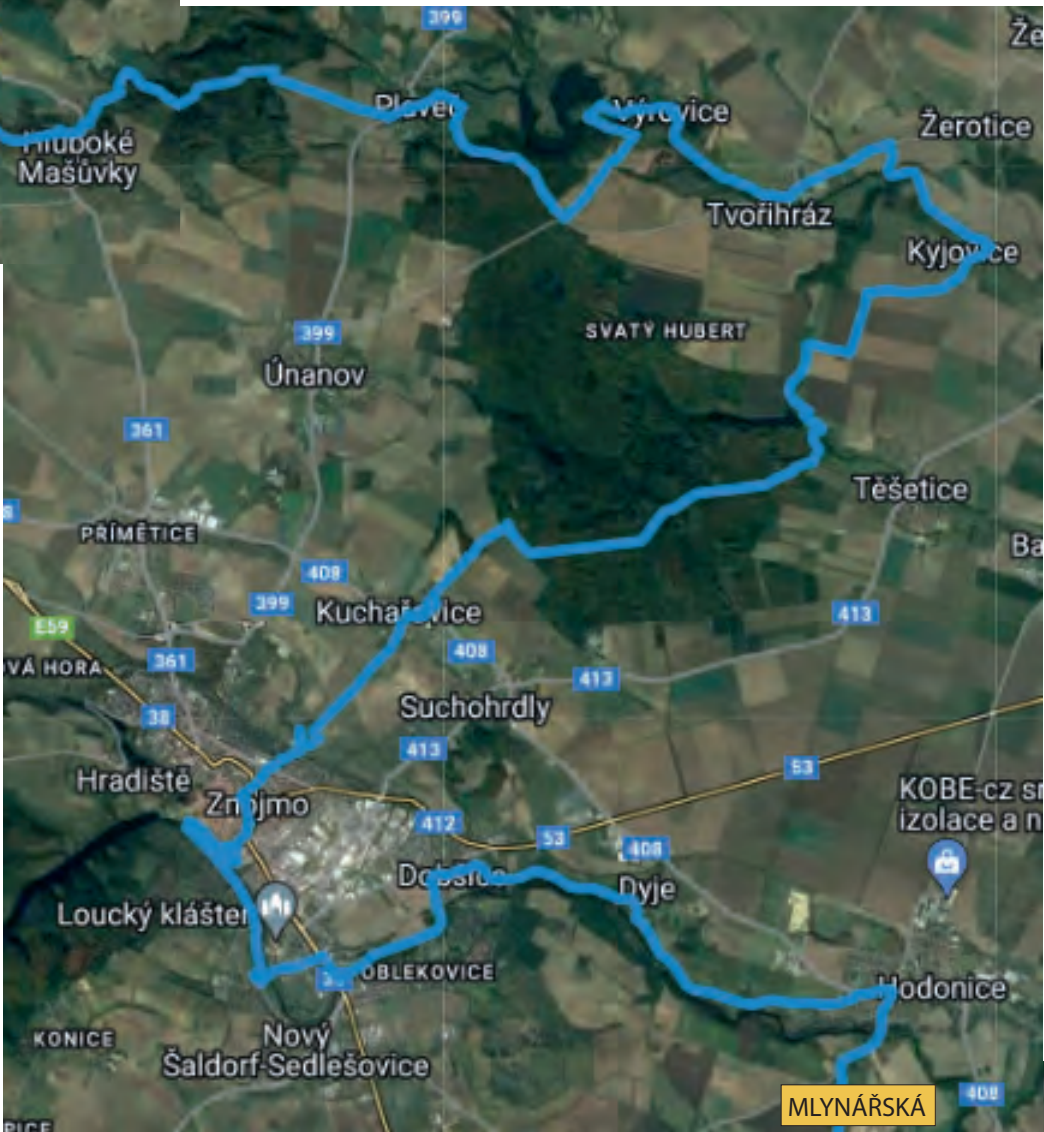
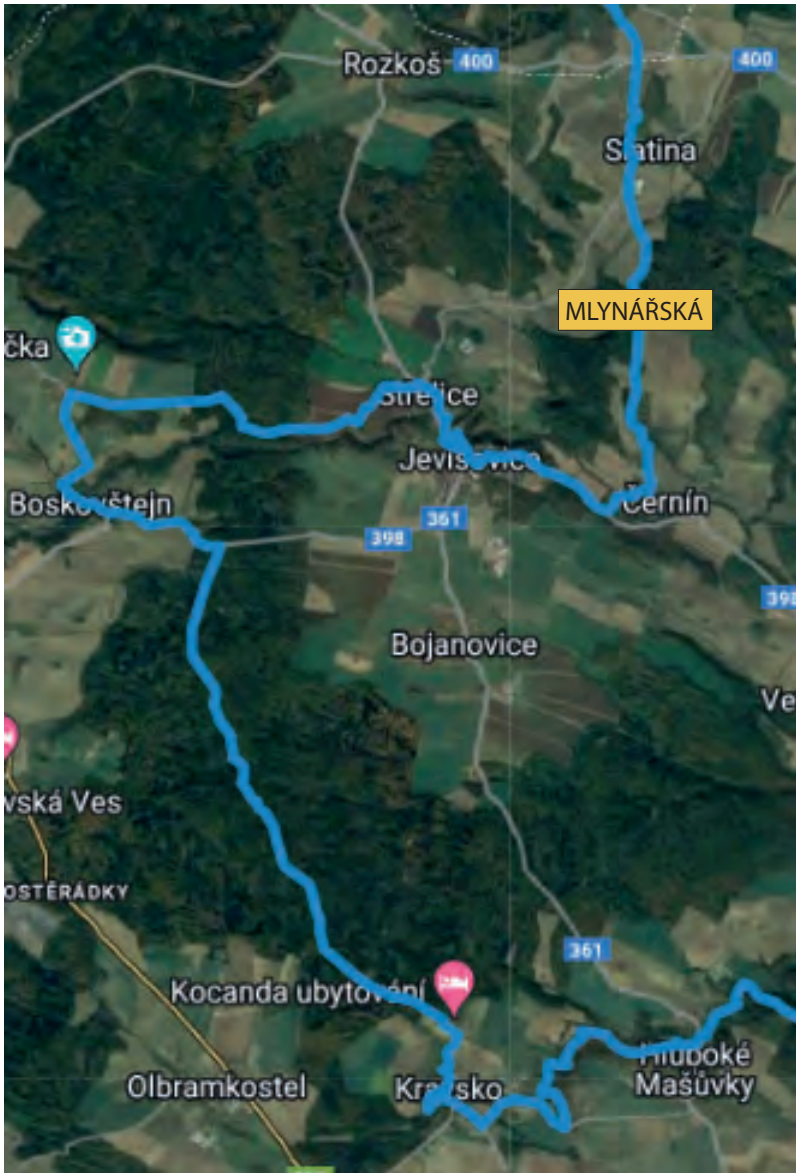
## **7. PŘÍLOHY**

- 1. Mapové přílohy s fotodokumentací a návrhem směrového značení*
- 2. Tabulkový přehled podrobné specifikace místní úpravy a výkaz materiálu a prací směrového značení*
- 3. Grafické řešení činné plochy směrového značení*
- 4. Dokladová část*

## *PŘÍLOHA Č. 1*

### *Mapové přílohy (výkresy)*

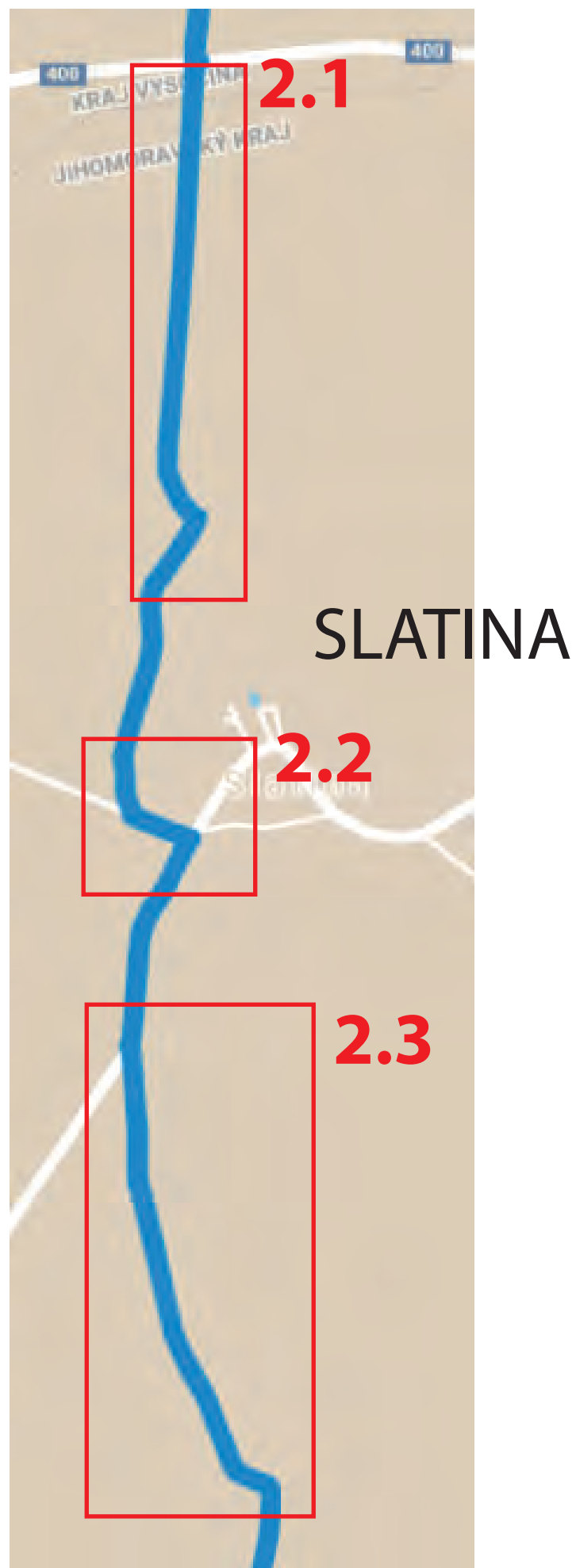




Místní úprava provozu na pozemních komunikacích

PROJEKTANT:	Partnerství, o.p.s.		
OBJEDNATEL: Jihomoravský kraj (IČ 70888337) Žerotínovo nám. 449/3, 601 82 Brno	IČ 26268817 Údolní 33, 60200 Brno		
OBSAH: Revitalizace a rozvoj cykloturistické trasy Mlynářská stezka - II. etapa Směrové značení - Celková situace	STUPEŇ PD	DOKUMENTACE MÍSTNÍ ÚPRAVY	
	DATUM	05/2024	
	ČÍSLO VÝKRESU		





KLAD LISTŮ MAPOVÝCH PŘÍLOH  
NÁVRHU SMĚROVÉHO ZNAČENÍ

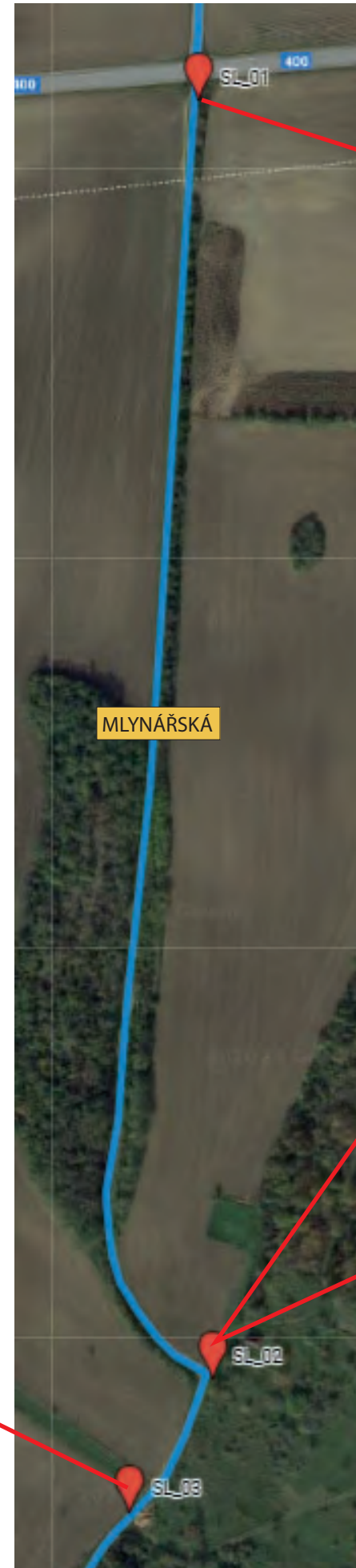
LEGENDA MAPOVÝCH PŘÍLOH:

- MLYNÁŘSKÁ STEZKA
- STÁVAJÍCÍ VYZNAČENÉ CYKLOTRASY
- LOKACE A NÁZEV SESTAVY  
SL\_01 SMĚROVÉHO ZNAČENÍ

PODROBNÉ INFORMACE K UMÍSTĚNÍ ZNAČENÍ  
A ROZPIS MATERIÁLU A PRACÍ S POPISEM  
JE UVEDEN V TABULKOVÉM PŘEHLEDU

## Místní úprava provozu na pozemních komunikacích

PROJEKTANT:		Partnerství, o.p.s. IČ 26268817 Údolní 33, 60200 Brno	
OBJEDNATEL: Jihomoravský kraj (IČ 70888337) Žerotínovo nám. 449/3, 601 82 Brno			
OBSAH: Revitalizace a rozvoj cykloturistické trasy Mlynářská stezka - II. etapa Směrové značení - Slatina	STUPEŇ PD	DOKUMENTACE MÍSTNÍ ÚPRAVY	
	DATUM	10/2021	
	ČÍSLO VÝKRESU	2	



INSTALACE IS21a (MLYNÁŘSKÁ)  
NA NOVÉM SLOUPKU  
POZEMEK PARC. Č. 312  
V K. Ú. SLATINA U JEVIŠOVIC  
VLASTNÍK: OBEC SLATINA



INSTALACE IS21b A IS21c (MLYNÁŘSKÁ)  
NA NOVÉM SLOUPKU V ZEMNÍ BETONOVÉ PATCE  
POZEMEK PARC. Č. 312, V K. Ú. SLATINA U JEVIŠOVIC  
VLASTNÍK: OBEC SLATINA


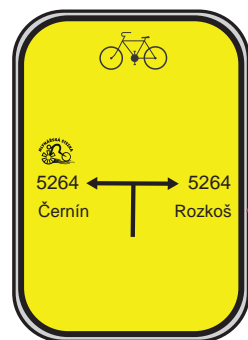


INSTALACE IS21a (MLYNÁŘSKÁ)  
NA NOVÉM SLOUPKU, V ZEMNÍ BETONOVÉ PATCE  
POZEMEK PARC. Č. 312  
V K. Ú. SLATINA U JEVIŠOVIC  
VLASTNÍK: OBEC SLATINA

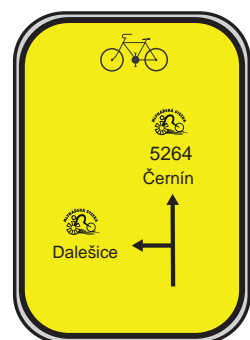
### Místní úprava provozu na pozemních komunikacích

PROJEKTANT:		Partnerství, o.p.s.	
OBJEDNATEL: Jihomoravský kraj (IČ 70888337) Žerotínovo nám. 449/3, 601 82 Brno		IČ 26268817 Údolní 33, 60200 Brno	
OBSAH: Revitalizace a rozvoj cykloturistické trasy Mlynářská stezka - II. etapa Směrové značení - Slatina	STUPEŇ PD	DOKUMENTACE MÍSTNÍ ÚPRAVY	
	DATUM	10/2021	
	ČÍSLO VÝKRESU	2.1	






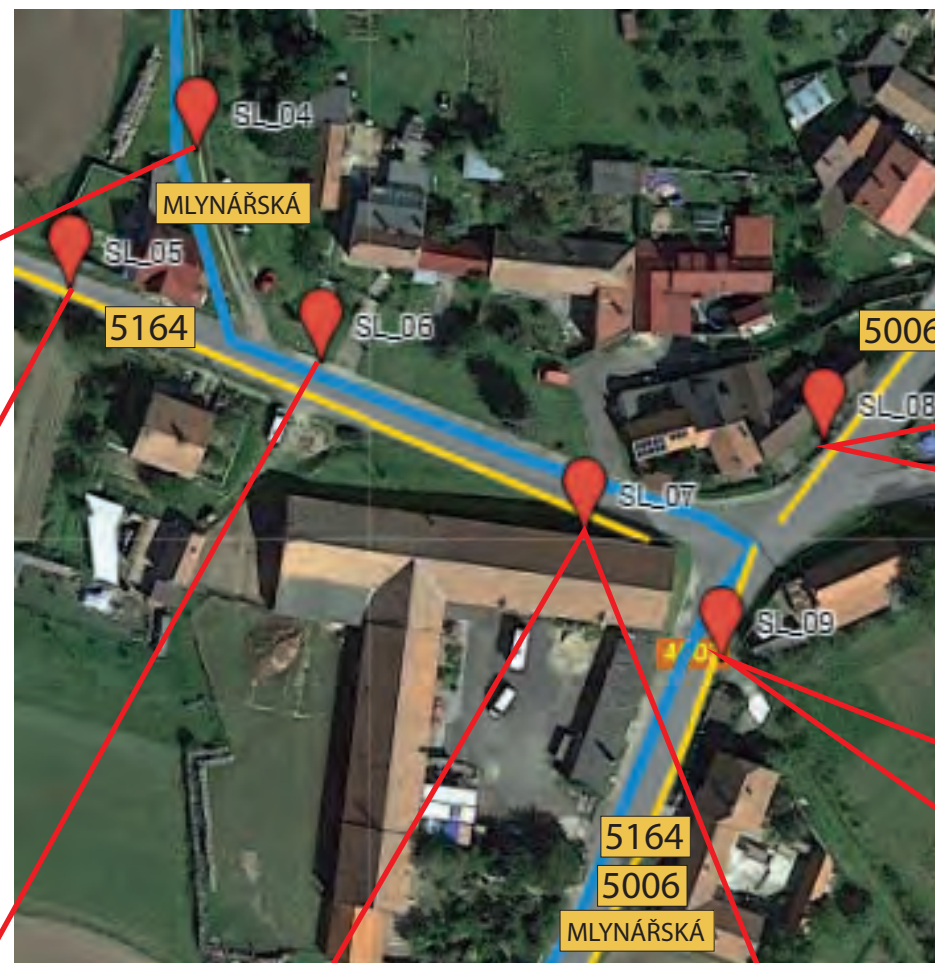
INSTALACE IS20 (MLYNÁŘSKÁ + 5264) V JEDNOM SMĚRU NA NOVÉM SLOUPKU V KOTEVNÍ PATCE



INSTALACE IS20 (MLYNÁŘSKÁ + 5264) V JEDNOM SMĚRU NA NOVÉM SLOUPKU V KOTEVNÍ PATCE



INSTALACE IS20 (MLYNÁŘSKÁ + 5264) V JEDNOM SMĚRU NA NOVÉM SLOUPKU V KOTEVNÍ PATCE



UPRAVIT STÁVAJÍCÍ IS20 DOLEPENÍM LOGA MLYNÁŘSKÉ STEZKY (1x)



UPRAVIT STÁVAJÍCÍ IS20 DOLEPENÍM LOGA MLYNÁŘSKÉ STEZKY (2x)



nový stav



UPRAVIT STÁVAJÍCÍ IS20 DOLEPENÍM LOGA MLYNÁŘSKÉ STEZKY (1x)



nový stav

## Místní úprava provozu na pozemních komunikacích

PROJEKTANT:		Partnerství, o.p.s.	
OBJEDNATEL: Jihomoravský kraj (IČ 70888337) Žerotínovo nám. 449/3, 601 82 Brno		IČ 26268817 Údolní 33, 60200 Brno	
OBSAH: Revitalizace a rozvoj cykloturistické trasy Mlynářská stezka - II. etapa Směrové značení - Slatina	STUPEŇ PD	DOKUMENTACE MÍSTNÍ ÚPRAVY	
	DATUM	10/2021	
	ČÍSLO VÝKRESU	2.2	





UPRAVIT STÁVAJÍCÍ IS20 DOLEPENÍM LOGA MLYNÁŘSKÉ STEZKY (1x)  
PŘEBETONOVAT SLOUPEK



SL\_10



UPRAVIT STÁVAJÍCÍ IS20 DOLEPENÍM  
LOGA MLYNÁŘSKÉ STEZKY (1x)



IS 20 po dolepení loga



SL\_13



SL\_13

INSTALACE IS21b A IS21c (MLYNÁŘSKÁ) PRO OBA SMĚRY NA STÁVAJÍCÍM  
SLOUPKU, ŘAZENÍ SMĚRŮ POD SEBE POSUNEM IS21b (5264)



UPRAVIT STÁVAJÍCÍ IS20 DOLEPENÍM  
LOGA MLYNÁŘSKÉ STEZKY (2x)



IS 20 po dolepení loga



SL\_13

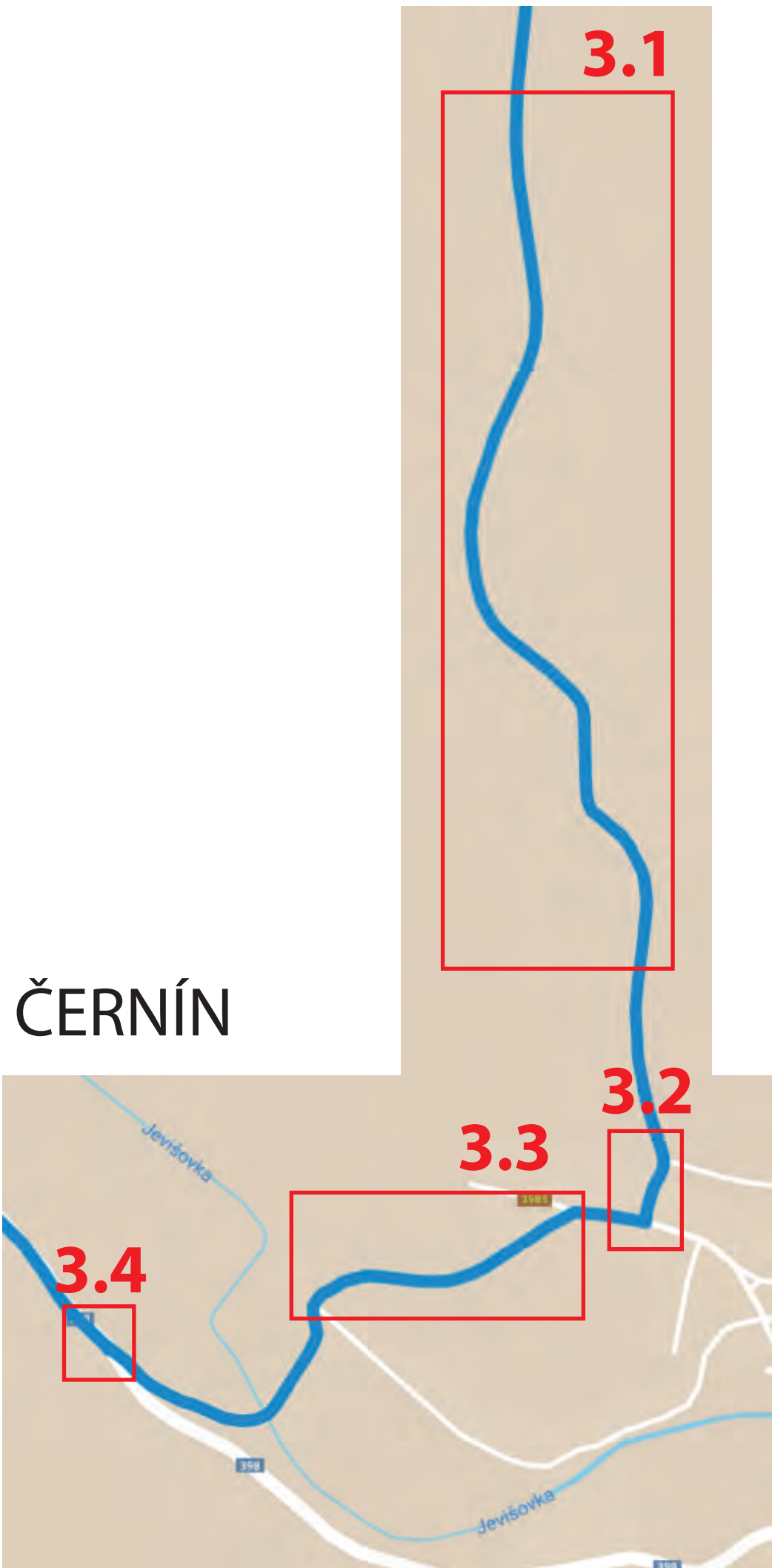


SL\_13

## Místní úprava provozu na pozemních komunikacích

PROJEKTANT:		Partnerství, o.p.s.	
OBJEDNATEL:	Jihomoravský kraj (IČ 70888337) Žerotínovo nám. 449/3, 601 82 Brno	IČ 26268817 Údolní 33, 60200 Brno	
OBSAH: Revitalizace a rozvoj cykloturistické trasy Mlynářská stezka - II. etapa Směrové značení - Slatina	STUPEŇ PD	DOKUMENTACE MÍSTNÍ ÚPRAVY	
	DATUM	10/2021	
	ČÍSLO VÝKRESU	2.3	





KLAD LISTŮ MAPOVÝCH PŘÍLOH  
NÁVRHU SMĚROVÉHO ZNAČENÍ

LEGENDA MAPOVÝCH PŘÍLOH:

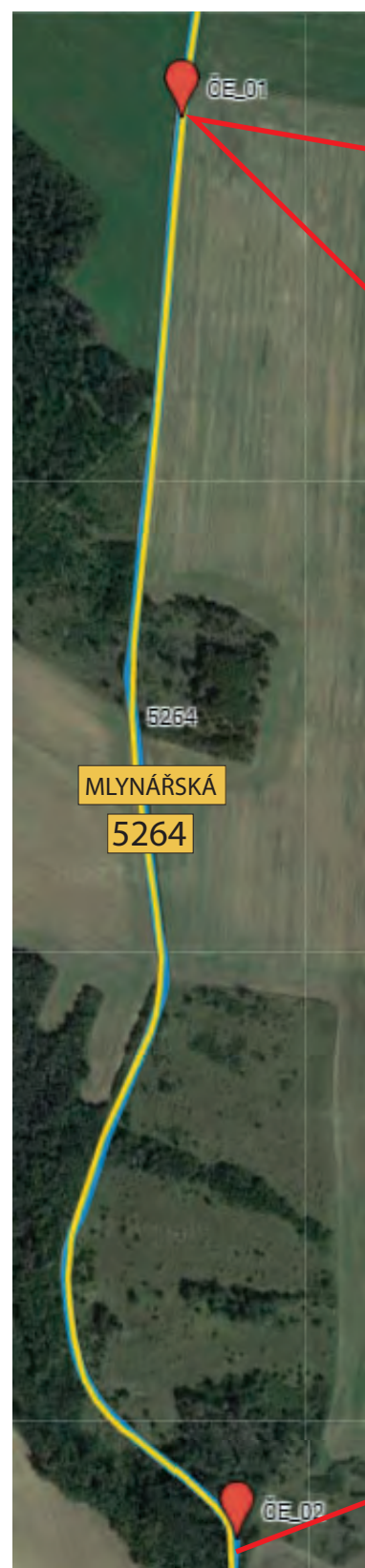
- MLYNÁŘSKÁ STEZKA
- STÁVAJÍCÍ VYZNAČENÉ CYKLOTRASY
- LOKACE A NÁZEV SESTAVY  
ČE\_01 SMĚROVÉHO ZNAČENÍ

PODROBNÉ INFORMACE K UMÍSTĚNÍ ZNAČENÍ  
A ROZPIS MATERIÁLU A PRACÍ S POPISEM  
JE UVEDEN V TABULKOVÉM PŘEHLEDU

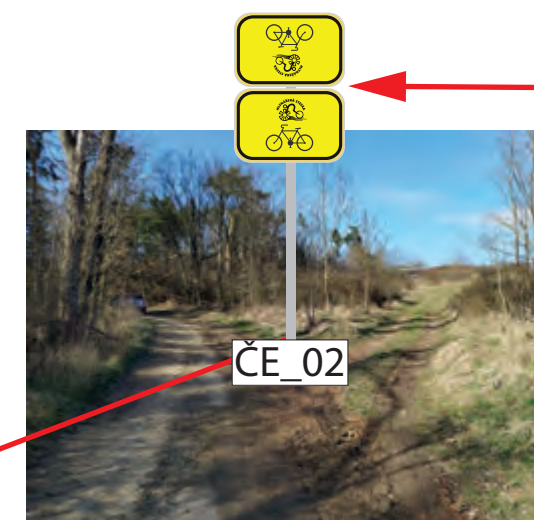
Místní úprava provozu na pozemních komunikacích

PROJEKTANT:	Partnerství, o.p.s.	
OBJEDNATEL: Jihomoravský kraj (IČ 70888337) Žerotínovo nám. 449/3, 601 82 Brno	IČ 26268817 Údolní 33, 60200 Brno	
OBSAH: Revitalizace a rozvoj cykloturistické trasy Mlynářská stezka - II. etapa sestavy značení - Černín	STUPEŇ PD	DOKUMENTACE MÍSTNÍ ÚPRAVY
	DATUM	10/2021
	ČÍSLO VÝKRESU	3

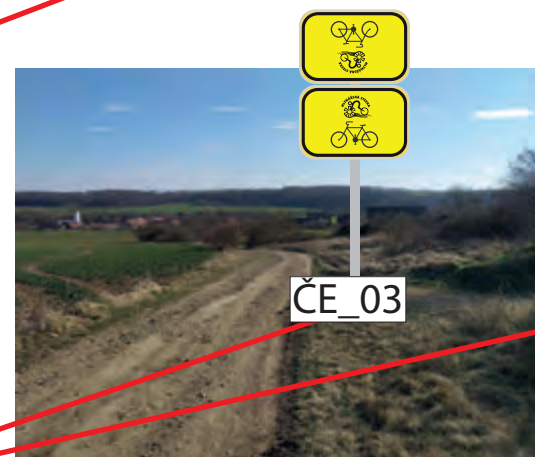





INSTALACE 2x IS21a (MLYNÁŘSKÁ) NA STÁVAJÍCÍ SLOUPEK V OBOU SMĚRECH



INSTALOVAT 2x IS21a V OBOU SMĚRECH NA NOVÉM SPOLEČNÉM SLOUPKU V KOTEVNÍ PATCE POZEMEK PARC. Č. 2273/4 V K. Ú. ČERNÍN VLASTNÍK OBEC ČERNÍN



INSTALOVAT IS21a V OBOU SMĚRECH NA NOVÉM SPOLEČNÉM SLOUPKU V KOTEVNÍ PATCE POZEMEK PARC. Č. 1789 V K. Ú. ČERNÍN VLASTNÍK OBEC ČERNÍN



## Místní úprava provozu na pozemních komunikacích

PROJEKTANT:		Partnerství, o.p.s.	
OBJEDNATEL: Jihomoravský kraj (IČ 70888337) Žerotínovo nám. 449/3, 601 82 Brno		IČ 26268817 Údolní 33, 60200 Brno	
OBSAH: Revitalizace a rozvoj cykloturistické trasy Mlynářská stezka - II. etapa systav značení - Černín	STUPEŇ PD	DOKUMENTACE MÍSTNÍ ÚPRAVY	
	DATUM	10/2021	
	ČÍSLO VÝKRESU	3.1	



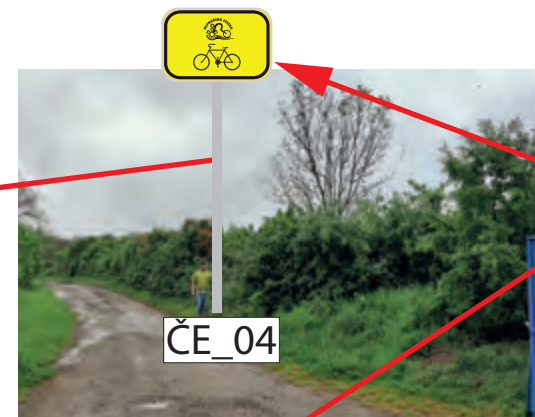


ČE\_05

STÁVAJÍCÍ IS21b (5264) DEMONTOVAT A NAHRADIT NOVOU IS20 (MLYNÁŘSKÁ+5264) NA STÁVAJÍCÍM SLOUPKU



ČE\_05



ČE\_04

INSTALACE 2X IS21a (MLYNÁŘSKÁ) NA SPOLEČNÝ NOVÝ SLOUPEK V KOTEVNÍ PATCE V OBOU SMĚRECH POZEMEK PARC. Č. 2273/24 V K. Ú. ČERNÍN VLASTNÍK OBEC ČERNÍN



ČE\_04



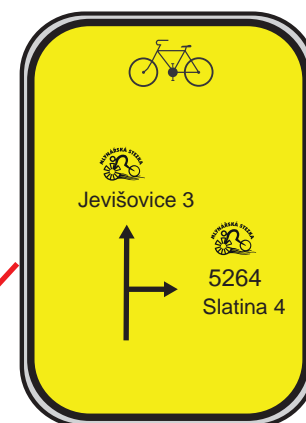
ČE\_07

INSTALACE IS19b (MLYNÁŘSKÁ) NA NOVÉM SLOUPKU V KOTEVNÍ PATCE POZEMEK PARC. Č. 2292/18 V K. Ú. ČERNÍN VLASTNÍK OBEC ČERNÍN



ČE\_06

INSTALACE IS20 (MLYNÁŘSKÁ) NA NOVÉM SLOUPKU V KOTEVNÍ PATCE POZEMEK PARC. Č. 2292/14 V K. Ú. ČERNÍN VLASTNÍK OBEC ČERNÍN



## Místní úprava provozu na pozemních komunikacích

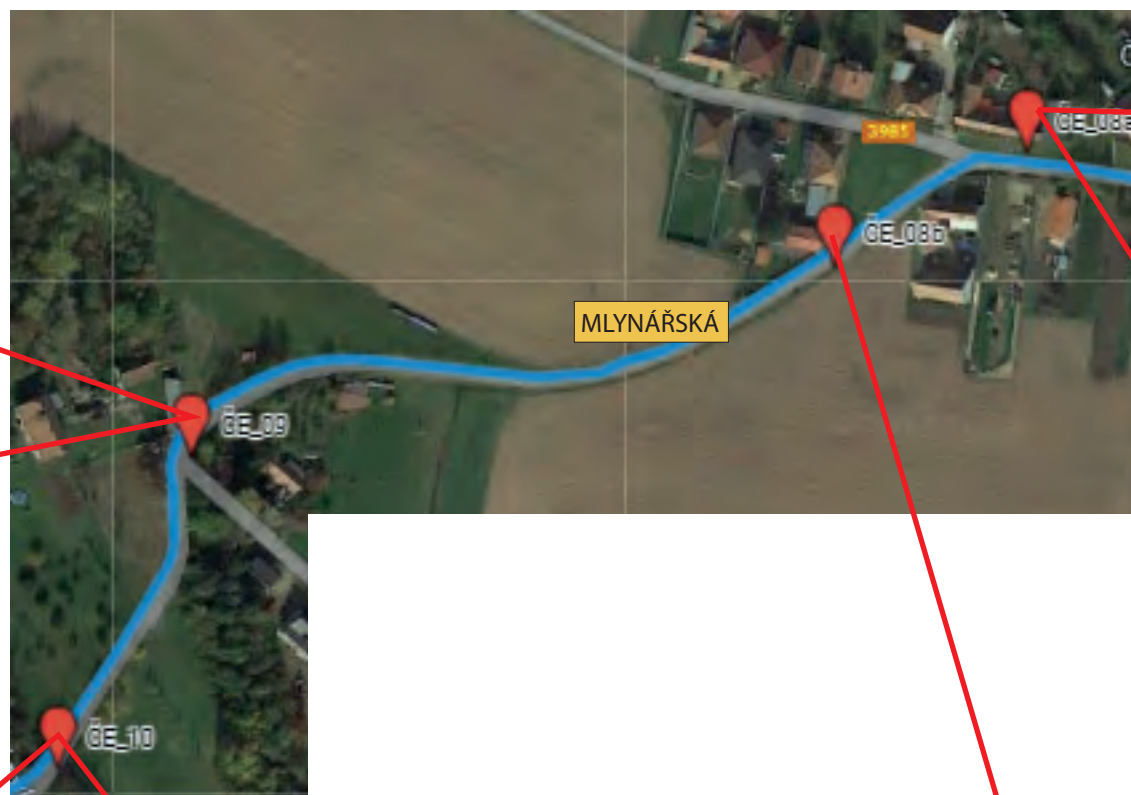
PROJEKTANT:		Partnerství, o.p.s.	
OBJEDNATEL: Jihomoravský kraj (IČ 70888337) Žerotínovo nám. 449/3, 601 82 Brno		IČ 26268817 Údolní 33, 60200 Brno	
OBSAH: Revitalizace a rozvoj cykloturistické trasy Mlynářská stezka - II. etapa soustavy značení - Černín	STUPEŇ PD	DOKUMENTACE MÍSTNÍ ÚPRAVY	
	DATUM	10/2021	
	ČÍSLO VÝKRESU	3.2	





ČE\_09

INSTALACE 2X IS21a (MLYNÁŘSKÁ) NA  
SPOLEČNÝ NOVÝ SLOUPEK V KOTEVNÍ  
PATCE V OBOU SMĚRECH



ČE\_08a



ČE\_08a

INSTALACE IS21b (MLYNÁŘSKÁ)  
NA SLOUP ROZHLASU



ČE\_10

INSTALACE 2x IS21a (MLYNÁŘSKÁ) NA  
SPOLEČNÉM NOVÉM SLOUPKU, INSTALACE  
K ZÁBRADLÍ TOKU OCELOVOU PÁSKOU



ČE\_10



ČE\_08b

INSTALACE IS21a (MLYNÁŘSKÁ)  
NA NOVÝ SLOUPEK V KOTEVNÍ PATCE  
POZEMEK PAR. Č. 2268 V K. Ú. ČERNÍN  
VLASTNÍK OBEC ČERNÍN



## Místní úprava provozu na pozemních komunikacích

PROJEKTANT:		Partnerství, o.p.s.	
OBJEDNATEL: Jihomoravský kraj (IČ 70888337) Žerotínovo nám. 449/3, 601 82 Brno		IČ 26268817 Údolní 33, 60200 Brno	
OBSAH: Revitalizace a rozvoj cykloturistické trasy Mlynářská stezka - II. etapa sestavy značení - Černín	STUPEŇ PD	DOKUMENTACE MÍSTNÍ ÚPRAVY	
	DATUM	10/2021	
	ČÍSLO VÝKRESU	3.3	





INSTALACE IS21b (MLYNÁŘSKÁ) NA NOVÝ SLOUPEK V KOTEVNÍ PATCE  
POZEMEK PAR. Č. 2283/1 V K. Ú. ČERNÍN  
VLASTNÍK JIHOMORAVSKÝ KRAJ / SÚS JMK



INSTALACE IS21a (MLYNÁŘSKÁ)  
NA NOVÝ SLOUPEK V KOTEVNÍ PATCE  
OŘEZ VĚTVÍ  
POZEMEK PAR. Č. 2265/4 V K. Ú. ČERNÍN  
VLASTNÍK OBEC ČERNÍN



## Místní úprava provozu na pozemních komunikacích

PROJEKTANT:		Partnerství, o.p.s.	
OBJEDNATEL: Jihomoravský kraj (IČ 70888337) Žerotínovo nám. 449/3, 601 82 Brno		IČ 26268817 Údolní 33, 60200 Brno	
OBSAH: Revitalizace a rozvoj cykloturistické trasy Mlynářská stezka - II. etapa sestavy značení - Černín		STUPEŇ PD	DOKUMENTACE MÍSTNÍ ÚPRAVY
		DATUM	10/2021
		ČÍSLO VÝKRESU	3.4

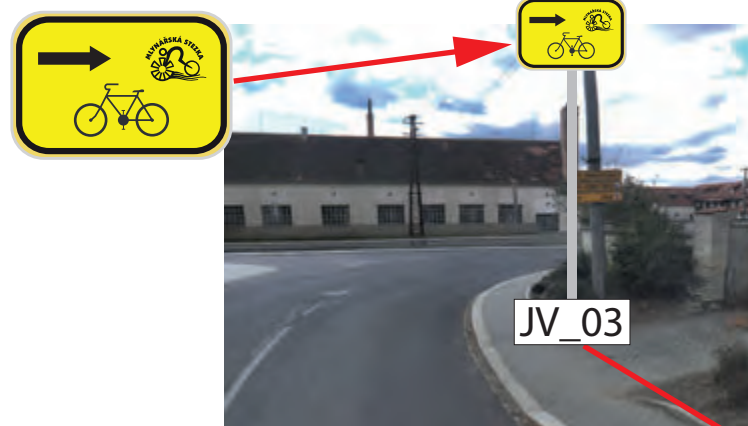


# JEVIŠOVICE

## Místní úprava provozu na pozemních komunikacích

PROJEKTANT:	Partnerství, o.p.s.		
OBJEDNATEL: Jihomoravský kraj (IČ 70888337) Žerotínovo nám. 449/3, 601 82 Brno	IČ 26268817 Údolní 33, 60200 Brno		
	STUPEŇ PD	DOKUMENTACE MÍSTNÍ ÚPRAVY	
OBSAH: Revitalizace a rozvoj cykloturistické trasy Mlynářská stezka - II. etapa Směrové značení - Jevišovice	DATUM	10/2021	
	ČÍSLO VÝKRESU	4	





IS21c (MLYNÁŘSKÁ)  
NA NOVÉM SLOUPKU V KOTEVNÍ PATCE  
POZEMEK: PARCELA Č. 1735/3,  
KÚ. JEVIŠOVICE, (MĚSTO JEVIŠOVICE)



JV\_04

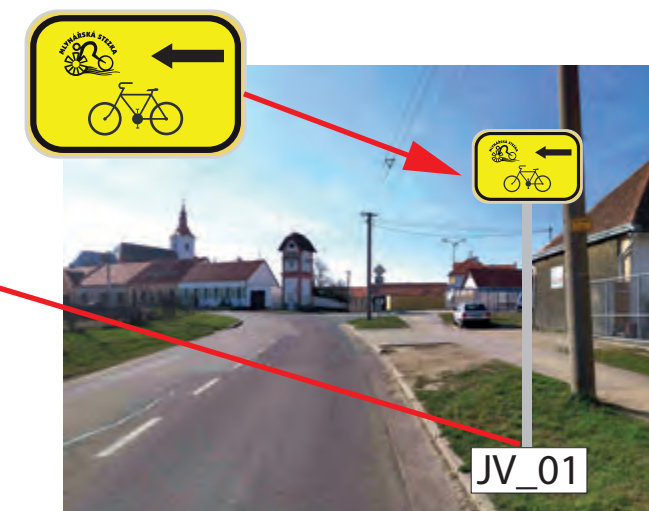
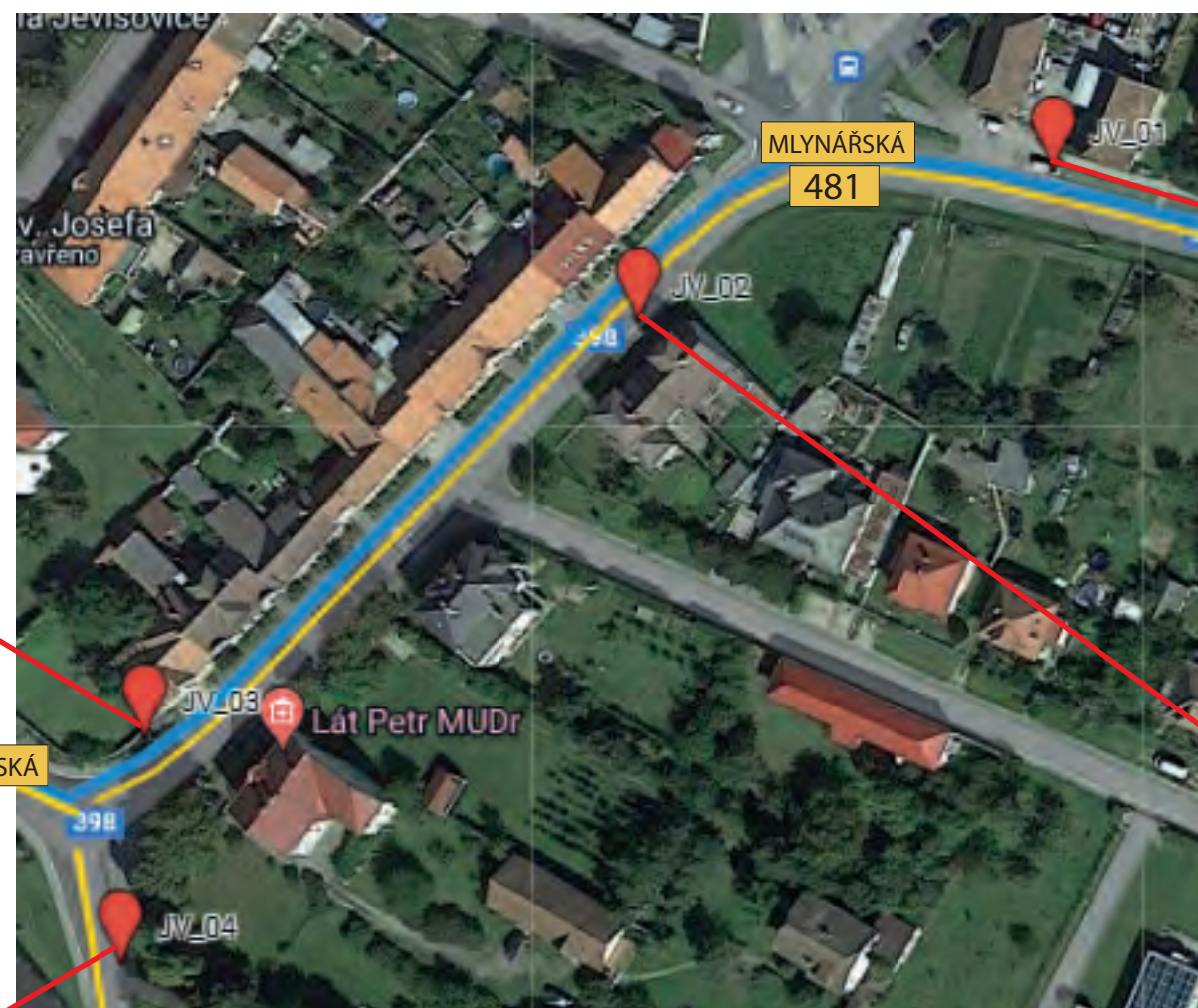


JV\_04

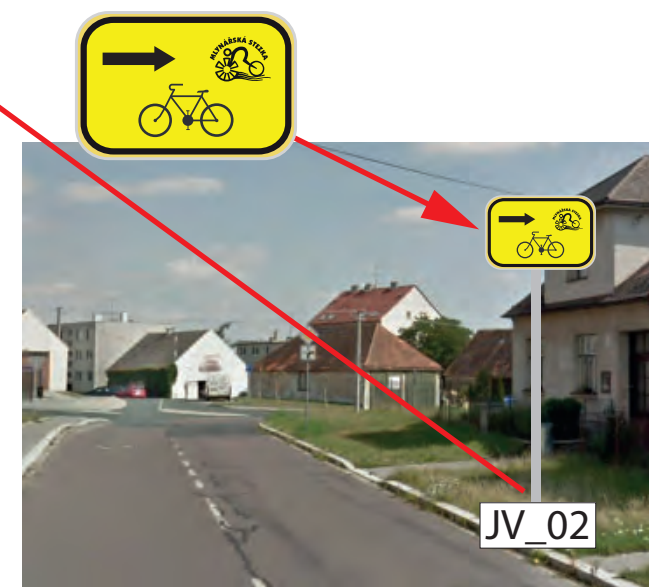


STÁVAJÍCÍ SLOUPEK CYKLOTRAS.  
3X DEMONTÁŽ, NEVYHOVUJÍCÍ ZNAČENÍ ( VYBLEDLÁ DODATKOVÁ TABULKA,  
IS21b (5064), IS21a (ŽIVÉ POMEZÍ).

NA UVOLNĚNÉ MÍSTO INSTALOVAT  
IS19b (MLYNÁŘSKÁ, ŽIVÉ POMEZÍ, 481) A IS19c (MLYNÁŘSKÁ)



IS21b (MLYNÁŘSKÁ)  
NA NOVÉM SLOUPKU V KOTEVNÍ PATCE  
POZEMEK: PARCELA Č. 1735/1,  
KÚ. JEVIŠOVICE, (KSÚS JMK)



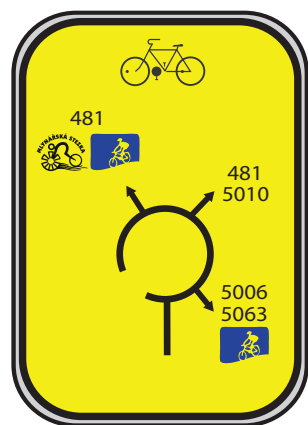
JV\_02

IS21b (MLYNÁŘSKÁ)  
NA NOVÉM SLOUPKU V KOTEVNÍ PATCE  
POZEMEK: PARCELA Č. 1735/2,  
KÚ. JEVIŠOVICE, (MĚSTO JEVIŠOVICE)

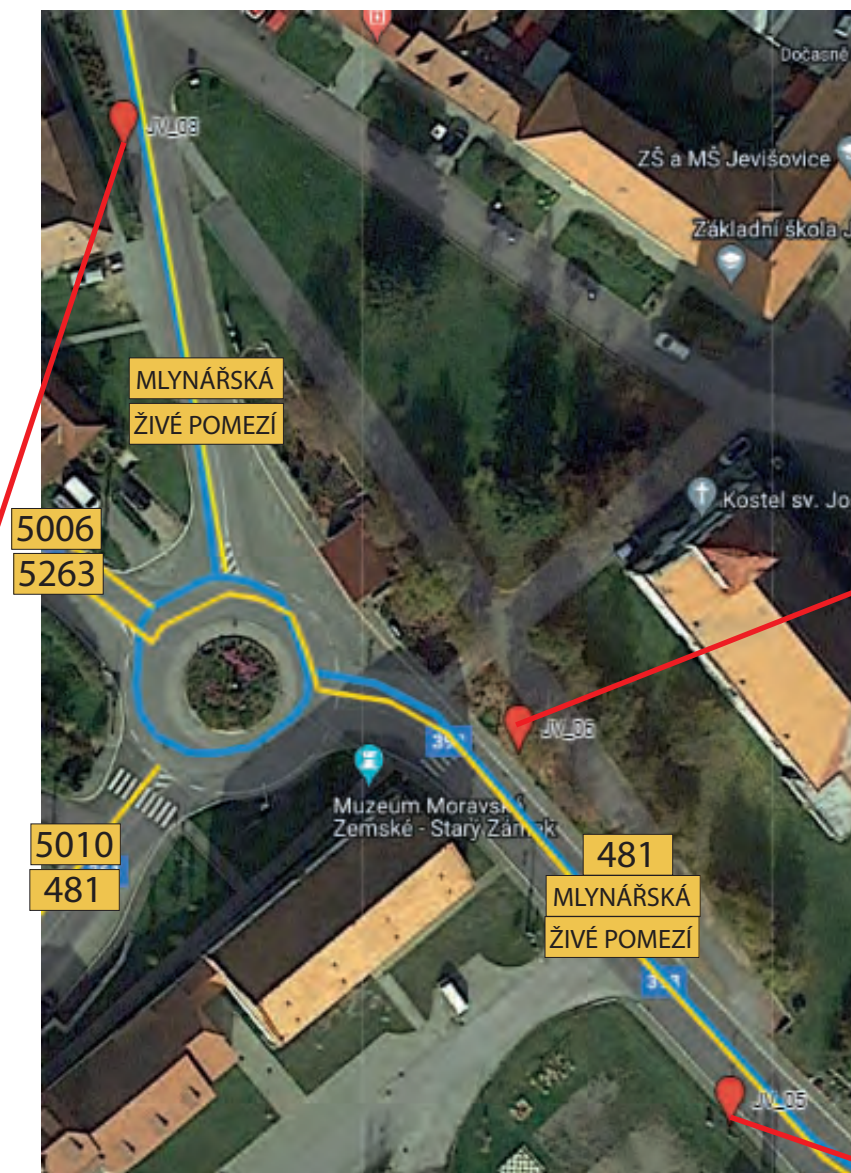
## Místní úprava provozu na pozemních komunikacích

PROJEKTANT:		Partnerství, o.p.s.	
OBJEDNATEL: Jihomoravský kraj (IČ 70888337) Žerotínovo nám. 449/3, 601 82 Brno		IČ 26268817 Údolní 33, 60200 Brno	
OBSAH: Revitalizace a rozvoj cykloturistické trasy Mlynářská stezka - II. etapa Směrové značení - Jevišovice	STUPEŇ PD	DOKUMENTACE MÍSTNÍ ÚPRAVY	
	DATUM	10/2021	
	ČÍSLO VÝKRESU	4.1	





INSTALACE IS20  
(MLYNÁŘSKÁ, ŽIVÉ POMEZÍ, 481, 5010, 5006, 5063)  
NA NOVÉM SLOUPKU V KOTEVNÍ PATCE  
POZEMEK: PARCELA Č. 1759/1,  
KÚ. JEVIŠOVICE, (MĚSTO JEVIŠOVICE)



DEMONTOVAT STÁVAJÍCÍ IS21a ((MLYNÁŘSKÁ)  
INSTALACE IS19c (MLYNÁŘSKÁ) POD STÁVAJÍCÍ  
SESTAVU NA SLOPEK CYKLOZNAČENÍ



IS21b (MLYNÁŘSKÁ)  
NA NOVÉM SLOUPKU V KOTEVNÍ PATCE  
POZEMEK: PARCELA Č. 1735/2,  
KÚ. JEVIŠOVICE, (MĚSTO JEVIŠOVICE)

## Místní úprava provozu na pozemních komunikacích

PROJEKTANT:		Partnerství, o.p.s.	
OBJEDNATEL: Jihomoravský kraj (IČ 70888337) Žerotínovo nám. 449/3, 601 82 Brno		IČ 26268817 Údolní 33, 60200 Brno	
OBSAH: Revitalizace a rozvoj cykloturistické trasy Mlynářská stezka - II. etapa Směrové značení - Jevišovice	STUPEŇ PD	DOKUMENTACE MÍSTNÍ ÚPRAVY	
	DATUM	10/2021	
	ČÍSLO VÝKRESU	4.2	

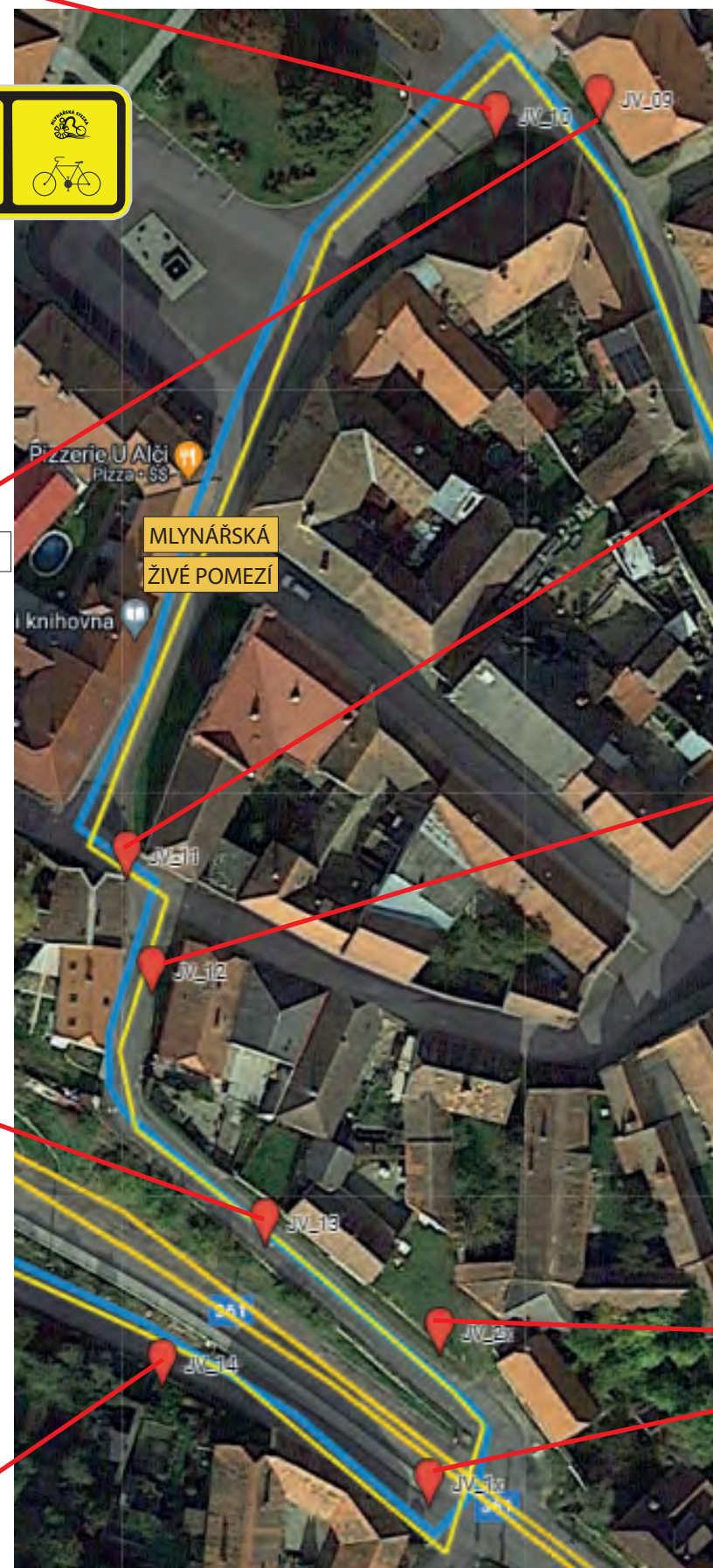




IS19c (MLYNÁŘSKÁ)  
NA NOVÉM SLOUPKU V KOTEVNÍ PATCE  
KÚ. JEVIŠOVICE, POZEMEK: PARCELA Č. 1759/1  
(MĚSTO JEVIŠOVICE)



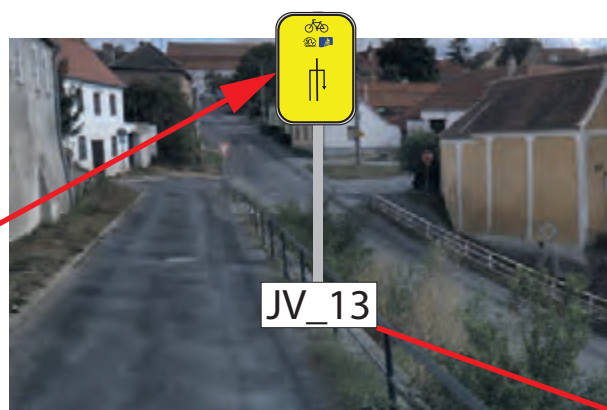
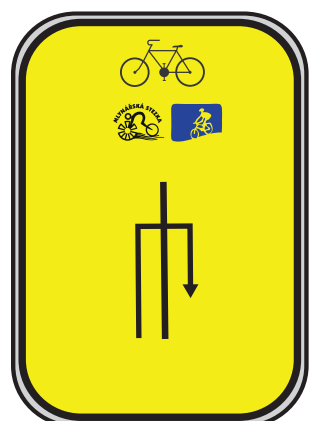
IS19b (MLYNÁŘSKÁ) NA NOVÉM SLOUPKU V KOTEVNÍ PATCE,  
KÚ. JEVIŠOVICE, POZEMEK: PARCELA Č. 1759/1, (MĚSTO JEVIŠOVICE)



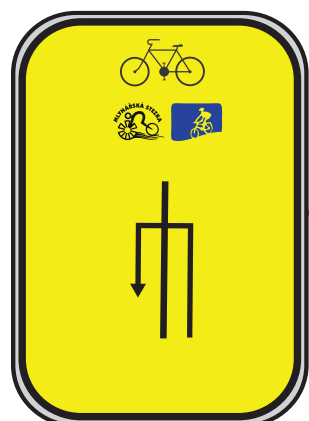
INSTALOVAT IS21a NA SLOUPU VEŘEJNÉHO OSVĚTLENÍ



IS21a(MLYNÁŘSKÁ)  
NA NOVÉM SLOUPKU V KOTEVNÍ PATCE  
KÚ. JEVIŠOVICE, POZEMEK: PARCELA Č. 1759/1  
(MĚSTO JEVIŠOVICE)



IS20 (MLYNÁŘSKÁ, ŽIVÉ POMEZÍ) NA NOVÉM SLOUPKU V KOTEVNÍ PATCE  
UCHYCENÍ K ZÁBRADLÍ, VZDÁLENOST OD DZ (P4) 15M, KÚ. JEVIŠOVICE, POZE-  
MEK: PARCELA Č. 1759/1, (MĚSTO JEVIŠOVICE)



IS20 (MLYNÁŘSKÁ, ŽIVÉ POMEZÍ) NA NOVÉM SLOUPKU V KOTEVNÍ PATCE  
POZEMEK: PARCELA Č. 1759/11, KÚ. JEVIŠOVICE, (MĚSTO JEVIŠOVICE)

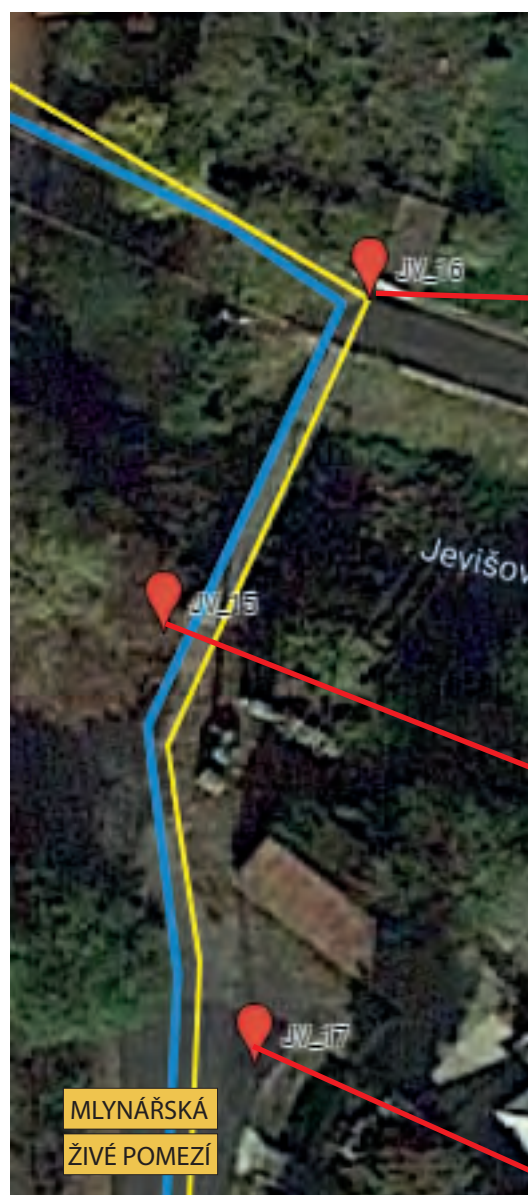


DEMONTÁŽ NADBYTEČNÉHO  
ZNAČENÍ NA DZ,  
IS21a, IS21b, IS21c (ŽIVÉ POMEZÍ)  
CELKEM 3x

## Místní úprava provozu na pozemních komunikacích

PROJEKTANT:		Partnerství, o.p.s.	
OBJEDNATEL: Jihomoravský kraj (IČ 70888337) Žerotínovo nám. 449/3, 601 82 Brno		IČ 26268817 Údolní 33, 60200 Brno	
OBSAH: Revitalizace a rozvoj cykloturistické trasy Mlynářská stezka - II. etapa Směrové značení - Jevišovice	STUPEŇ PD	DOKUMENTACE MÍSTNÍ ÚPRAVY	
	DATUM	10/2021	
	ČÍSLO VÝKRESU	4.3	





INSTALOVAT IS21b (MLYNÁŘSKÁ) A S21c (MLYNÁŘSKÁ)  
NA STÁVAJÍCÍ SLOUPEK CYKLOTRASY, ŘAZENÍ SMĚRŮ  
POD SEBE POSUNEM IS21c (ŽIVÉ POMEZÍ)



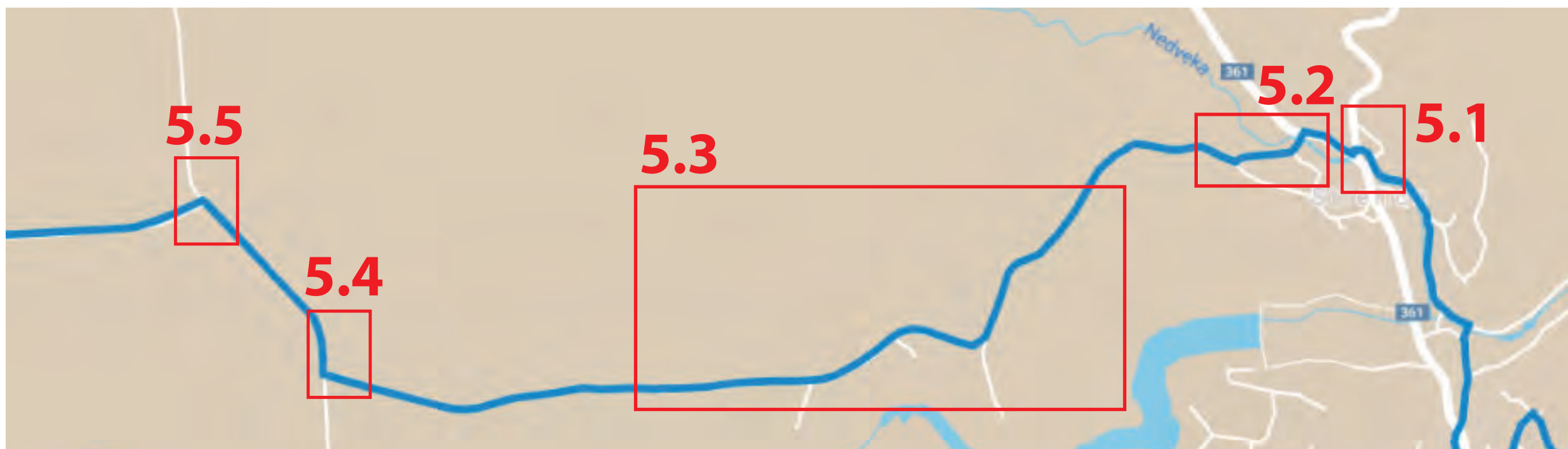
INSTALOVAT IS21b (MLYNÁŘSKÁ) NA STÁVAJÍCÍ SLOUPEK CYKLOTRASY



IS21c (MLYNÁŘSKÁ), NA NOVÉM SLOUPKU, OCELOVOU PÁSKOU K  
ZÁBRADLÍ MOSTU, KÚ. JEVIŠOVICE, POZEMEK: PARCELA Č. 1763/4  
(MĚSTO JEVIŠOVICE)

## Místní úprava provozu na pozemních komunikacích

PROJEKTANT:		Partnerství, o.p.s.	
OBJEDNATEL: Jihomoravský kraj (IČ 70888337) Žerotínovo nám. 449/3, 601 82 Brno		IČ 26268817 Údolní 33, 60200 Brno	
OBSAH: Revitalizace a rozvoj cykloturistické trasy Mlynářská stezka - II. etapa Směrové značení - Jevišovice	STUPEŇ PD	DOKUMENTACE MÍSTNÍ ÚPRAVY	
	DATUM	10/2021	
	ČÍSLO VÝKRESU	4.4	



# STŘELICE

KLAD LISTŮ MAPOVÝCH PŘÍLOH  
NÁVRHU SMĚROVÉHO ZNAČENÍ

LEGENDA MAPOVÝCH PŘÍLOH:

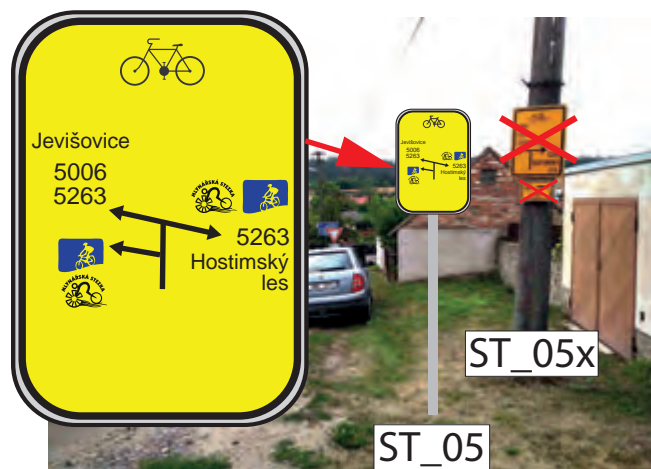
- MLYNÁŘSKÁ STEZKA
- STÁVAJÍCÍ VYZNAČENÉ CYKLOTRASY
- LOKACE A NÁZEV SESTAVY  
ST\_01 SMĚROVÉHO ZNAČENÍ

PODROBNÉ INFORMACE K UMÍSTĚNÍ ZNAČENÍ  
A ROZPIS MATERIÁLU A PRACÍ S POPISEM  
JE UVEDEN V TABULKOVÉM PŘEHLEDU

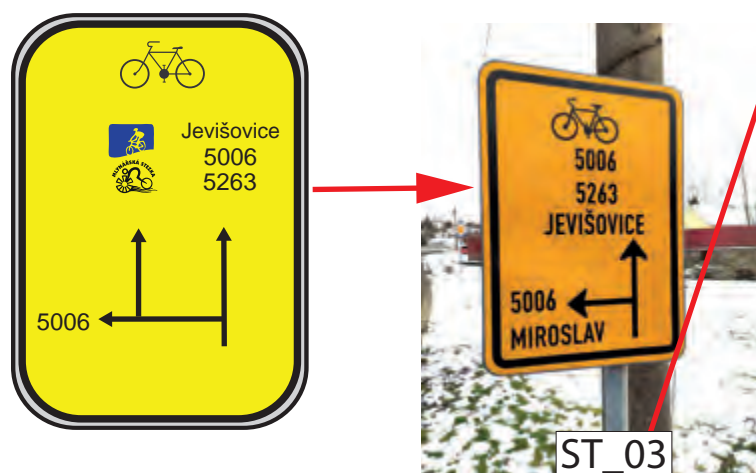
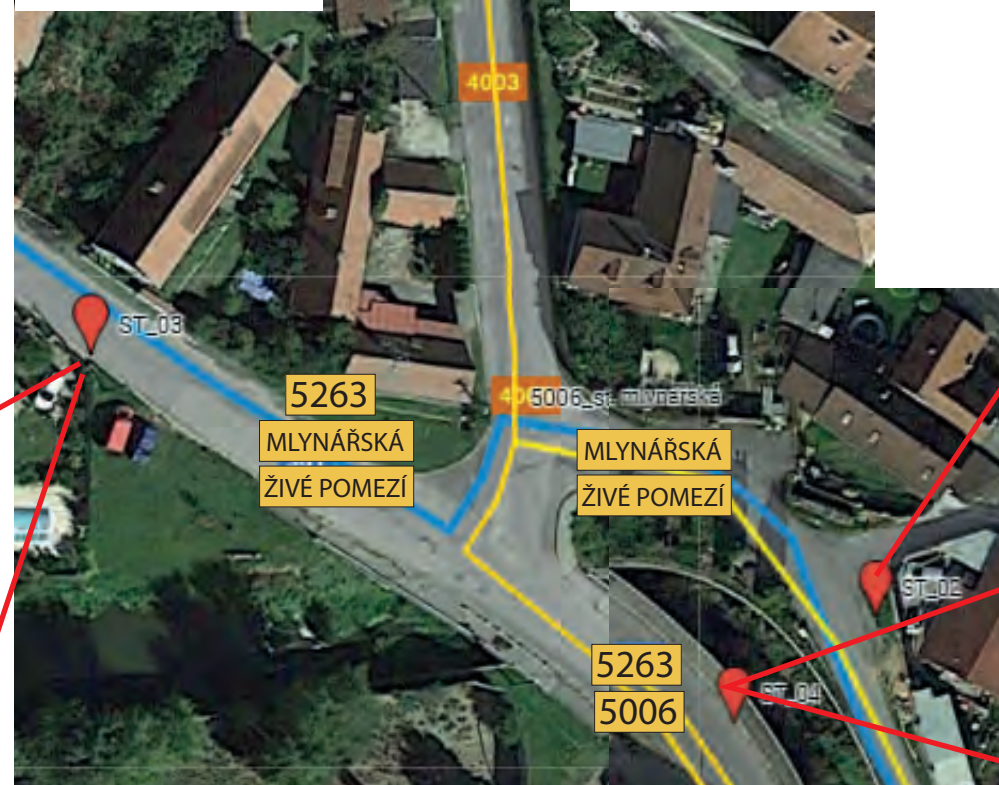
Místní úprava provozu na pozemních komunikacích

PROJEKTANT:		Partnerství, o.p.s.	
OBJEDNATEL: Jihomoravský kraj (IČ 70888337) Žerotínovo nám. 449/3, 601 82 Brno		IČ 26268817 Údolní 33, 60200 Brno	
OBSAH: Revitalizace a rozvoj cykloturistické trasy Mlynářská stezka - II. etapa sestavy značení - Střelice		STUPEŇ PD	DOKUMENTACE MÍSTNÍ ÚPRAVY
		DATUM	10/2021
		ČÍSLO VÝKRESU	5.0

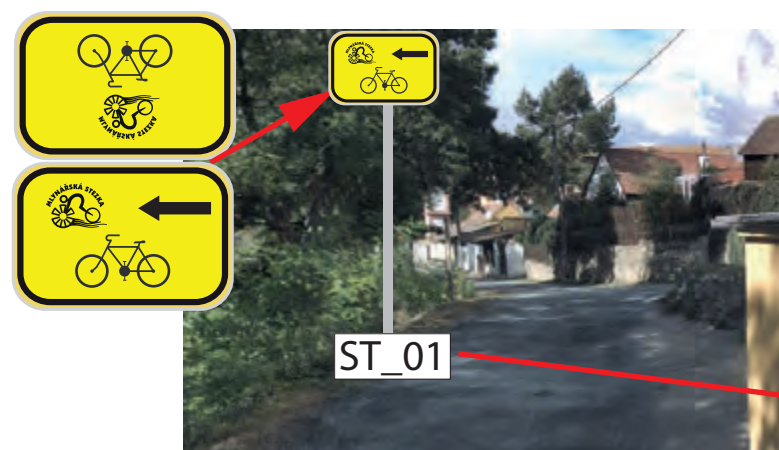




DEMONTOVAT NEVYHOVUJÍCÍ IS20 A IS21b NA BETONOVÉM SLOUPU.  
SESTAVU NAHRADIT NOVÝM IS20 NA NOVÉM SLOUPKU  
NA POZEMKU PARC. Č. 1322/1, K. Ú. STŘELICE U JEVIŠOVIC  
VLASTNÍK OBEC STŘELICE

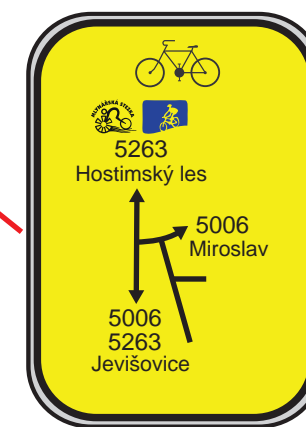


DEMONTOVAT NEVYHOVUJÍCÍ IS20 NA STÁVAJÍCÍM  
SLOUPKU. SESTAVU NAHRADIT NOVÝM IS20.



INSTALOVAT IS21b A IS21a (MLYNÁŘSKÁ) NA SPOLEČNÝ  
NA NOVÉM SLOUPKU V KOTEVNÍ PATCE,  
NA POZEMKU PARC. Č. 1279/7 V K. Ú. STŘELICE U JEVIŠOVIC, VLASTNÍK OBEC STŘELICE

INSTALOVAT IS20  
NA NOVÉM SLOUPKU V KOTEVNÍ PATCE  
NA POZEMKU PARC. Č. 1279/7 V K. Ú. STŘELICE U JEVIŠOVIC  
VLASTNÍK OBEC STŘELICE



DEMONTOVAT STÁVAJÍCÍ IS20 A IS21c NA  
STÁVAJÍCÍM SLOUPKU. SESTAVU NAHRADIT  
NOVÝM IS20  
! DODRŽET MIN. PODCHOZÍ VÝŠKU 2,20M  
! EXCENTRICKÉ UMÍSTĚNÍ IS20  
! PŘÍPADNÉ PRODLOUŽENÍ STÁVAJÍCÍHO  
SLOUPKU


## Místní úprava provozu na pozemních komunikacích

PROJEKTANT:		Partnerství, o.p.s.	
OBJEDNATEL: Jihomoravský kraj (IČ 70888337) Žerotínovo nám. 449/3, 601 82 Brno		IČ 26268817 Údolní 33, 60200 Brno	
OBSAH: Revitalizace a rozvoj cykloturistické trasy Mlynářská stezka - II. etapa sestavy značení - Střelice	STUPEŇ PD	DOKUMENTACE MÍSTNÍ ÚPRAVY	
	DATUM	10/2021	
	ČÍSLO VÝKRESU	5.1	





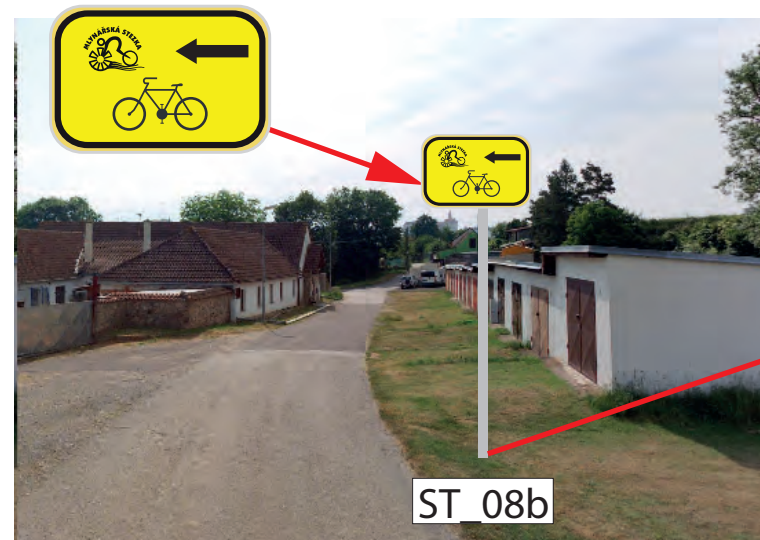
INSTALOVAT IS21c (MLYNÁŘSKÁ)  
NA STÁVAJÍCÍ PRODLOUŽENÝ SLOUPEK KOŠE  
(NEBO VÝMĚNA SLOUPKU).  
POZEMEK PARC. Č. 75/5, K. Ú. STŘELICE  
VLASTNÍK OBEC STŘELICE U JEVIŠOVIC



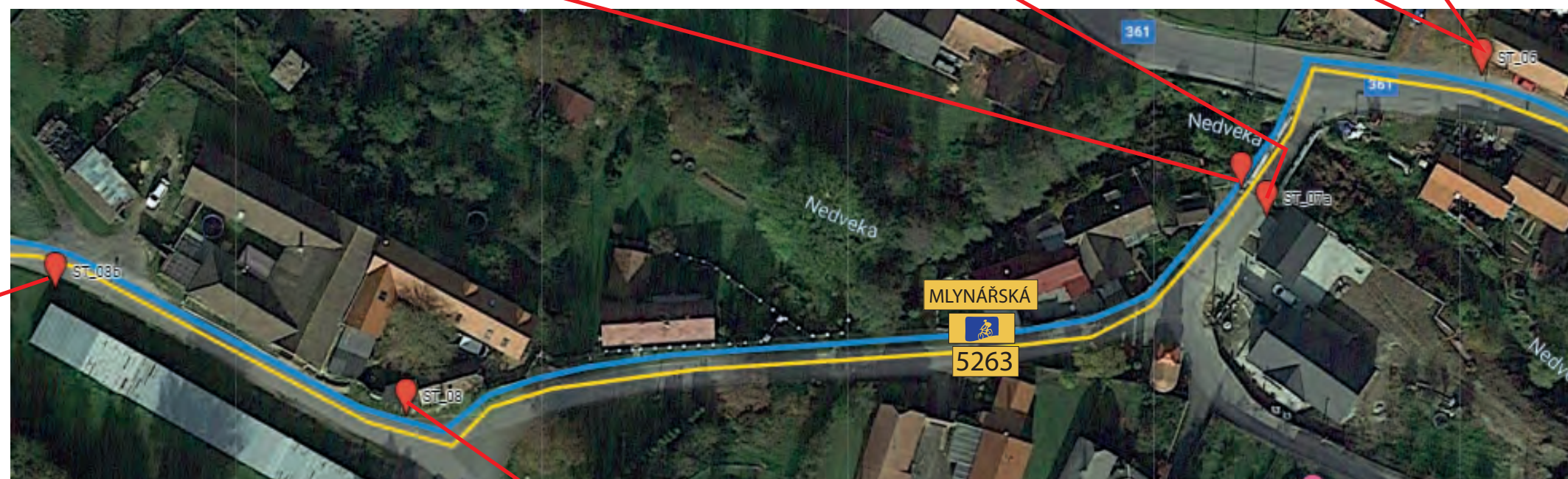
INSTALOVAT NA STÁVAJÍCÍM SLOUPKU IS21c (MLYNÁŘSKÁ) POD  
STÁVAJÍCÍ ZNAČENÍ MÍSTO STÁVAJÍCÍ „DODATKOV TABULKY“ (REKLAMA).



INSTALOVAT IS21b (MLYNÁŘSKÁ)  
NA NOVÝ SLOUPEK V KOTEVNÍ PATCE  
POZEMEK PARC. Č. 1252/1, K. Ú. STŘELICE  
VLASTNÍK KSÚS JMK



INSTALOVAT IS21b (MLYNÁŘSKÁ)  
NA NOVÝ SLOUPEK V KOTEVNÍ PATCE  
POZEMEK PARC. Č. 1247/56 V K. Ú. STŘELICE  
VLASTNÍK OBEC STŘELICE U JEVIŠOVIC

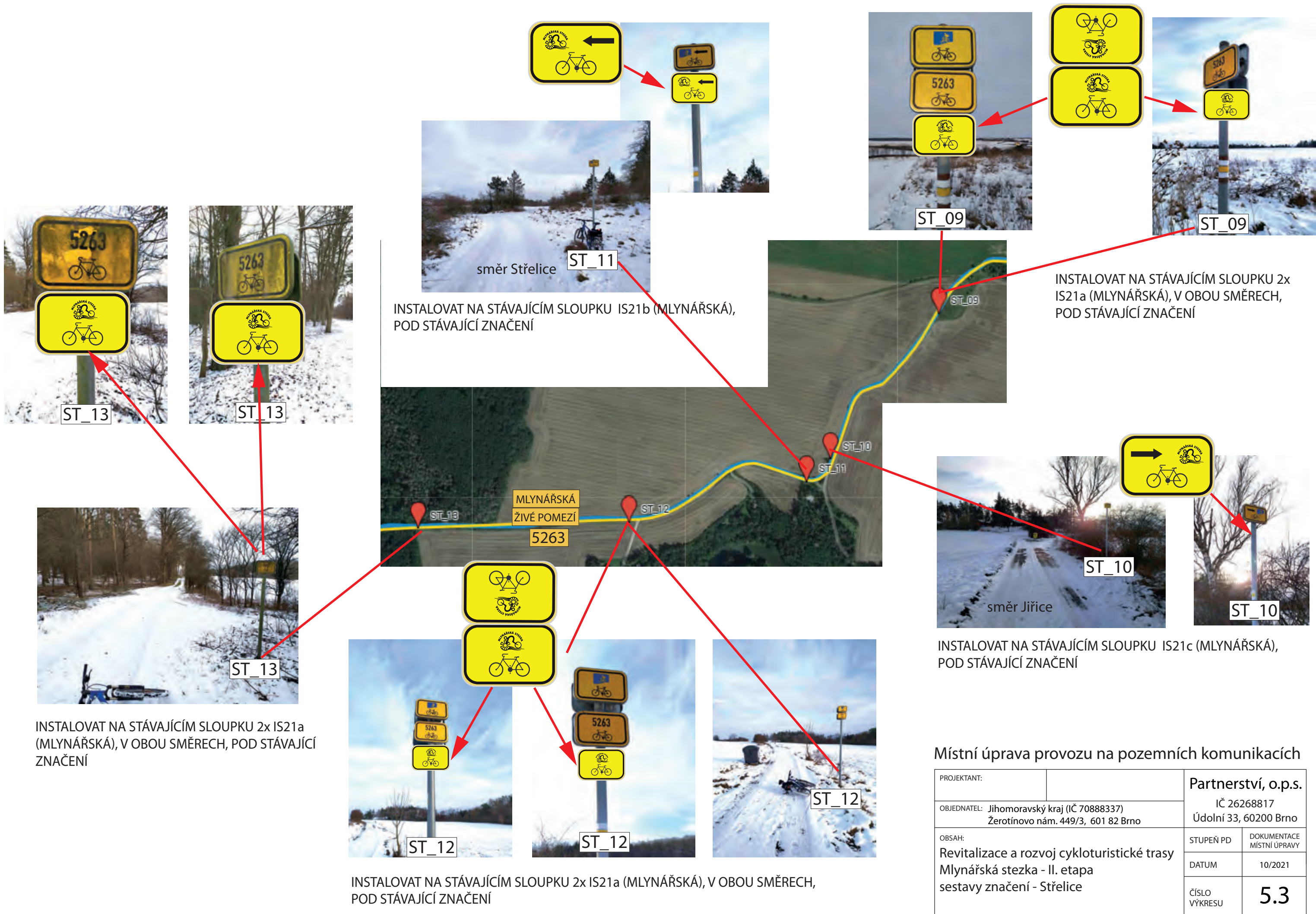


INSTALOVAT IS21a (MLYNÁŘSKÁ) NA STÁVAJÍCÍ SLOUPEK

## Místní úprava provozu na pozemních komunikacích

PROJEKTANT:		Partnerství, o.p.s.	
OBJEDNATEL: Jihomoravský kraj (IČ 70888337) Žerotínovo nám. 449/3, 601 82 Brno		IČ 26268817 Údolní 33, 60200 Brno	
OBSAH: Revitalizace a rozvoj cykloturistické trasy Mlynářská stezka - II. etapa sestavy značení - Střelice	STUPEŇ PD	DOKUMENTACE MÍSTNÍ ÚPRAVY	
	DATUM	10/2021	
	ČÍSLO VÝKRESU	5.2	





směr Střelice

ST\_11

INSTALOVAT NA STÁVAJÍCÍM SLOUPKU IS21b (MLYNÁŘSKÁ),  
POD STÁVAJÍCÍ ZNAČENÍ

INSTALOVAT NA STÁVAJÍCÍM SLOUPKU 2x  
IS21a (MLYNÁŘSKÁ), V OBOU SMĚRECH,  
POD STÁVAJÍCÍ ZNAČENÍ

INSTALOVAT NA STÁVAJÍCÍM SLOUPKU 2x IS21a  
(MLYNÁŘSKÁ), V OBOU SMĚRECH, POD STÁVAJÍCÍ  
ZNAČENÍ

INSTALOVAT NA STÁVAJÍCÍM SLOUPKU IS21c (MLYNÁŘSKÁ),  
POD STÁVAJÍCÍ ZNAČENÍ

INSTALOVAT NA STÁVAJÍCÍM SLOUPKU 2x IS21a (MLYNÁŘSKÁ), V OBOU SMĚRECH,  
POD STÁVAJÍCÍ ZNAČENÍ

Místní úprava provozu na pozemních komunikacích

PROJEKTANT:	Partnerství, o.p.s.	
OBJEDNATEL: Jihomoravský kraj (IČ 70888337) Žerotínovo nám. 449/3, 601 82 Brno	IČ 26268817 Údolní 33, 60200 Brno	
OBSAH: Revitalizace a rozvoj cykloturistické trasy Mlynářská stezka - II. etapa sestavy značení - Střelice	STUPEŇ PD	DOKUMENTACE MÍSTNÍ ÚPRAVY
	DATUM	10/2021
	ČÍSLO VÝKRESU	5.3





ST\_16a

DEMONTÁŽ IS19b (ŽIVÉ POMEZÍ) NA STÁVAJÍCÍM SLOUPKU  
PŘEMÍSTĚNÍ IS19b (ŽIVÉ POMEZÍ) NA NOVÝ SLOUPEK DO BODU ST\_16b  
STÁVAJÍCÍ IS20 POSUNOUT NA SLOUPKU NAHORU  
UPRAVIT STÁVAJÍCÍ IS20 DOLEPENÍM LOGA MLYNÁŘSKÉ STEZKY (1x)  
OŘEZ VĚTVÍ

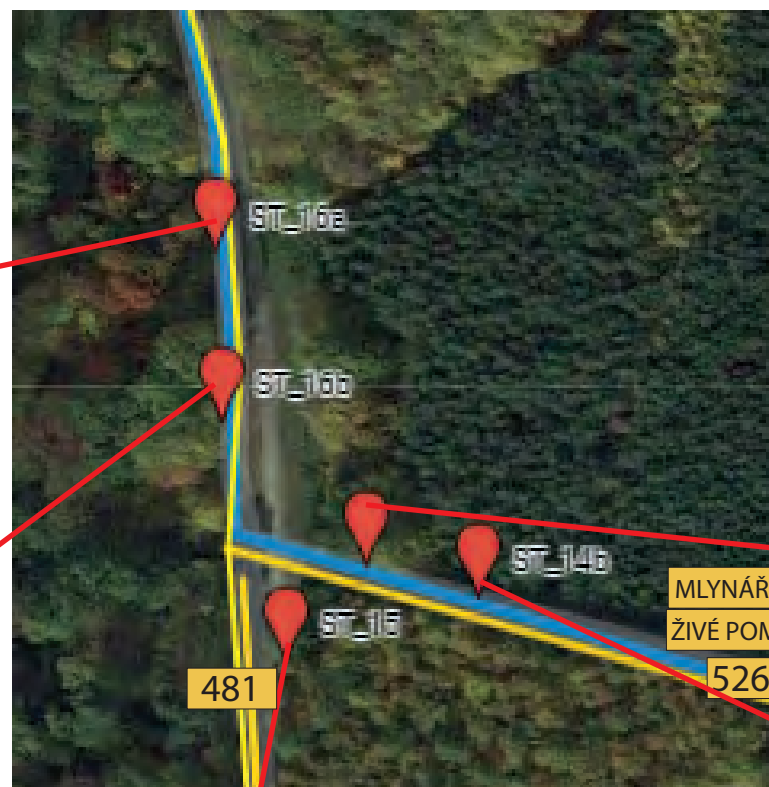


ST\_16b



ST\_16a

NOVÝ SLOUPEK V ZEMNÍ BETONOVÉ PATCE  
VZDÁLENOST SLOUPKU OD SEBE MIN. 10M  
POZEMEK PARC. Č. 1245/1, K. Ú. STŘELICE  
VLASTNÍK OBEC STŘELICE



MLYNÁŘSKÁ  
ŽIVÉ POMEZÍ



ST\_14a



ST\_14a

INSTALOVAT STÁVAJÍCÍ IS20 Z BODU ST\_14a  
NA NOVÝ SLOUPEK V ZEMNÍ BETONOVÉ PATCE  
VZDÁLENOST SLOUPKU OD SEBE MIN. 10M  
POZEMEK PARC. Č. 1245/1, K. Ú. STŘELICE  
VLASTNÍK OBEC STŘELICE



ST\_14b

UPRAVIT STÁVAJÍCÍ IS20 DOLEPENÍM LOGA MLYNÁŘSKÉ STEZKY (1x)



ST\_15



nový stav

UPRAVIT STÁVAJÍCÍ IS20 DOLEPENÍM LOGA MLYNÁŘSKÉ STEZKY (1x)

## Místní úprava provozu na pozemních komunikacích

PROJEKTANT:		Partnerství, o.p.s.	
OBJEDNATEL: Jihomoravský kraj (IČ 70888337) Žerotínovo nám. 449/3, 601 82 Brno		IČ 26268817 Údolní 33, 60200 Brno	
OBSAH: Revitalizace a rozvoj cykloturistické trasy Mlynářská stezka - II. etapa sestavy značení - Střelice	STUPEŇ PD	DOKUMENTACE MÍSTNÍ ÚPRAVY	
	DATUM	10/2021	
	ČÍSLO VÝKRESU	5.4	



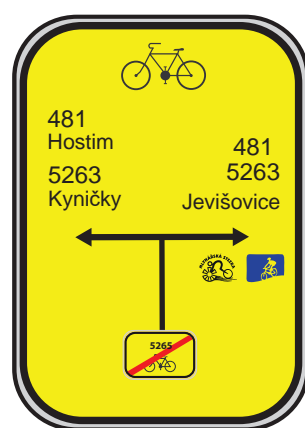


nový stav



ST\_18

UPRAVIT STÁVAJÍCÍ IS20 DOLEPENÍM LOGA MLYNÁŘSKÉ STEZKY (1x)

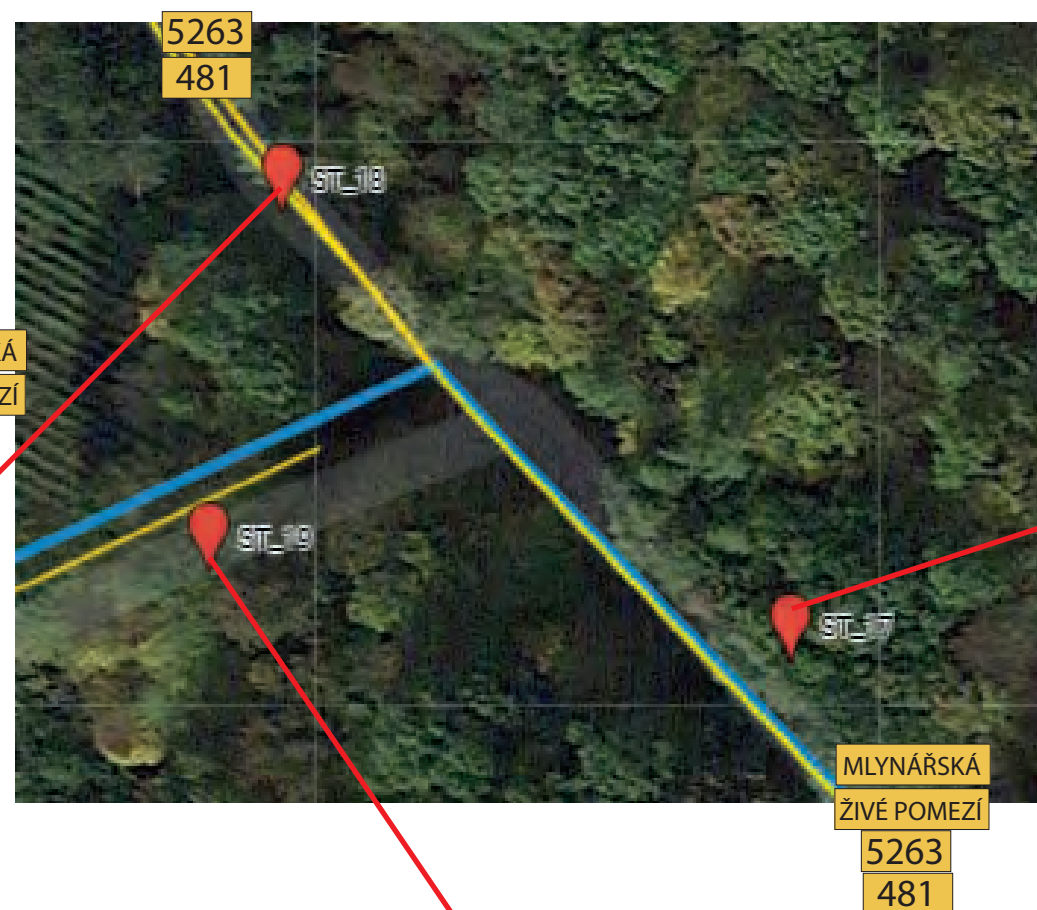


ST\_19



ST\_19

3X DEMONTÁŽ - IS20, IS21c (ŽIVÉ POMEZÍ), IS21D (5265) NA STÁVAJÍCÍM SLOUPKU  
INSTALACE NOVÉ IS20 (MLYNÁŘSKÁ, ŽIVÉ POMEZÍ, 481, 5263, 5265)



ST\_17



nový stav

DEMONTÁŽ IS21b (ŽIVÉ POMEZÍ) NA STÁVAJÍCÍM SLOUPKU  
UPRAVIT STÁVAJÍCÍ IS20 DOLEPENÍM  
LOGA MLYNÁŘSKÉ STEZKY (1x)  
LOGA ŽIVÉ POMEZÍ (1x)

## Místní úprava provozu na pozemních komunikacích

PROJEKTANT:		Partnerství, o.p.s.	
OBJEDNATEL: Jihomoravský kraj (IČ 70888337) Žerotínovo nám. 449/3, 601 82 Brno		IČ 26268817 Údolní 33, 60200 Brno	
OBSAH: Revitalizace a rozvoj cykloturistické trasy Mlynářská stezka - II. etapa soustavy značení - Střelice		STUPEŇ PD	DOKUMENTACE MÍSTNÍ ÚPRAVY
		DATUM	10/2021
		ČÍSLO VÝKRESU	5.5





KLAD LISTŮ MAPOVÝCH PŘÍLOH  
NÁVRHU SMĚROVÉHO ZNAČENÍ

LEGENDA MAPOVÝCH PŘÍLOH:

- MLYNÁŘSKÁ STEZKA
- STÁVAJÍCÍ VYZNAČENÉ CYKLOTRASY
- LOKACE A NÁZEV SESTAVY  
JR\_01 SMĚROVÉHO ZNAČENÍ


PODROBNÉ INFORMACE K UMÍSTĚNÍ ZNAČENÍ  
A ROZPIS MATERIÁLU A PRACÍ S POPISEM  
JE UVEDEN V TABULKOVÉM PŘEHLEDU

## JIŘICE U MORAVSKÝCH BUDĚJOVIC

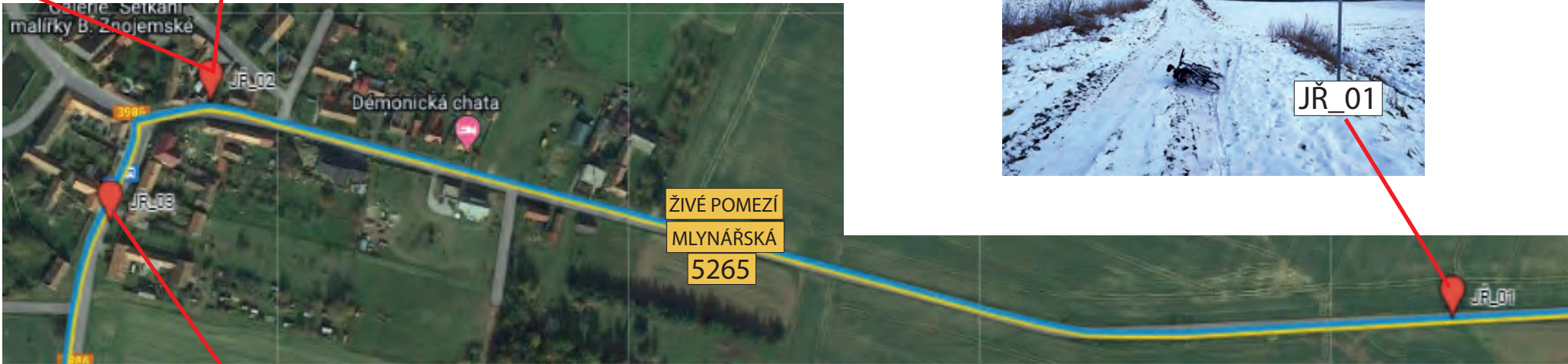

Místní úprava provozu na pozemních komunikacích

PROJEKTANT:		Partnerství, o.p.s. IČ 26268817 Údolní 33, 60200 Brno	
OBJEDNATEL: Jihomoravský kraj (IČ 70888337) Žerotínovo nám. 449/3, 601 82 Brno			
OBSAH: Revitalizace a rozvoj cykloturistické trasy Mlynářská stezka - II. etapa Směrové značení - JIŘICE U MORAVSKÝCH BUDĚJOVIC	STUPEŇ PD	DOKUMENTACE MÍSTNÍ ÚPRAVY	
	DATUM	10/2021	
	ČÍSLO VÝKRESU	6	

INSTALOVAT NA STÁVAJÍCÍM SLOUPKU IS21b (MLYNÁŘSKÁ),  
POD STÁVAJÍCÍ ZNAČENÍ



INSTALACE 2x IS21a (MLYNÁŘSKÁ) NA STÁVAJÍCÍ SLOUPEK  
V OBOU SMĚRECH, POD STÁVAJÍCÍ ZNAČENÍ



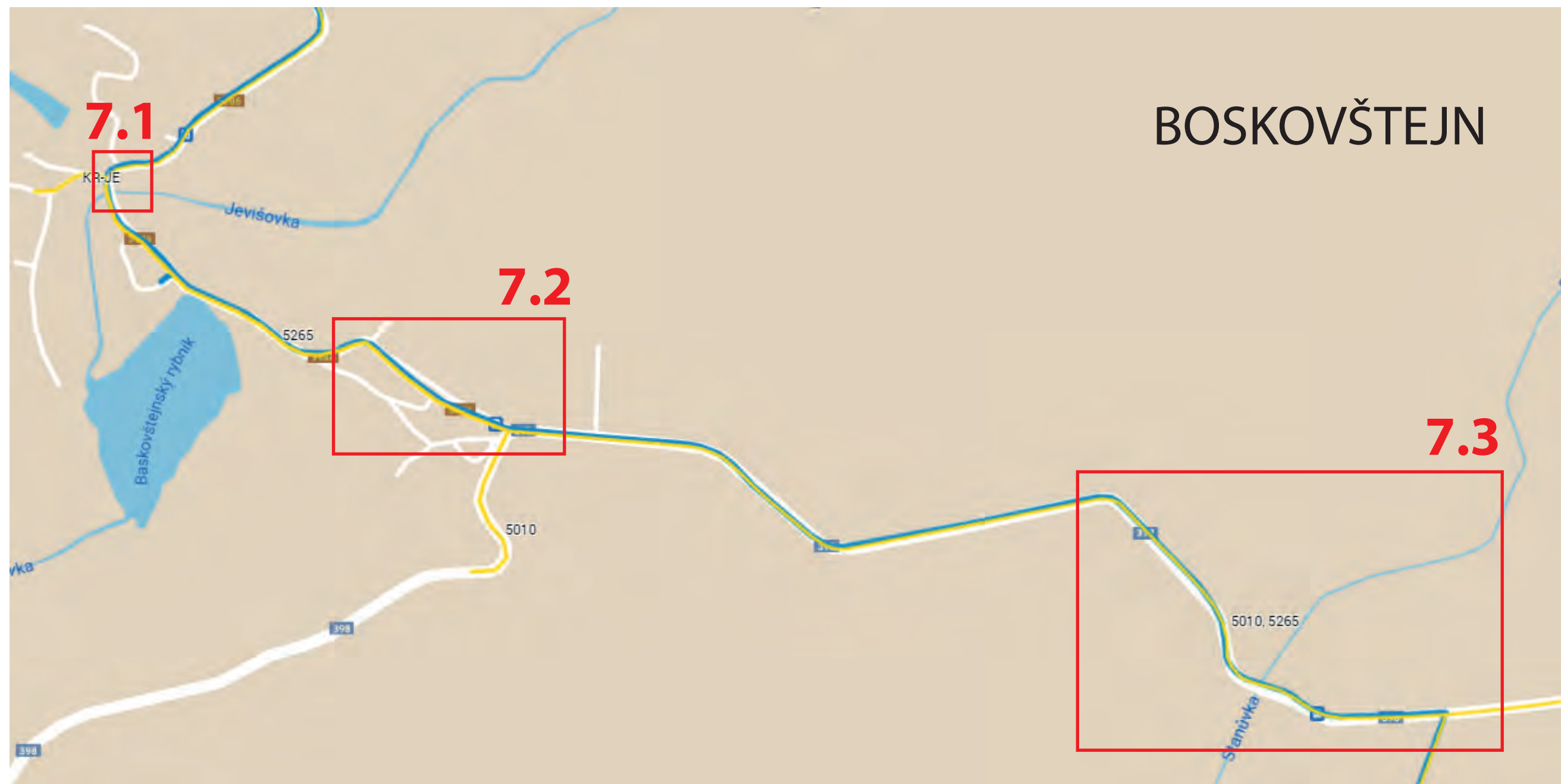
INSTALACE IS19c (MLYNÁŘSKÁ) NA DŘEVĚNÉM SLOUPU  
UCHYCENÍ OCELOVOU PÁSKOU



Místní úprava provozu na pozemních komunikacích

PROJEKTANT:		Partnerství, o.p.s.	
OBJEDNATEL: Jihomoravský kraj (IČ 70888337) Žerotínovo nám. 449/3, 601 82 Brno		IČ 26268817 Údolní 33, 60200 Brno	
OBSAH: Revitalizace a rozvoj cykloturistické trasy Mlynářská stezka - II. etapa Směrové značení - JIŘICE U MORAVSKÝCH BUDĚJOVIC	STUPEŇ PD	DOKUMENTACE MÍSTNÍ ÚPRAVY	
	DATUM	10/2021	
	ČÍSLO VÝKRESU	6.1	





KLAD LISTŮ MAPOVÝCH PŘÍLOH  
NÁVRHU SMĚROVÉHO ZNAČENÍ

LEGENDA MAPOVÝCH PŘÍLOH:


- MLYNÁŘSKÁ STEZKA
- STÁVAJÍCÍ VYZNAČENÉ CYKLOTRASY
- 📍 LOKACE A NÁZEV SESTAVY  
Bo\_01 SMĚROVÉHO ZNAČENÍ

PODROBNÉ INFORMACE K UMÍSTĚNÍ ZNAČENÍ  
A ROZPIS MATERIÁLU A PRACÍ S POPISEM  
JE UVEDEN V TABULKOVÉM PŘEHLEDU

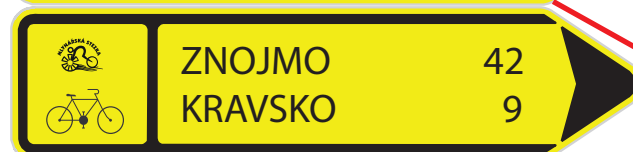
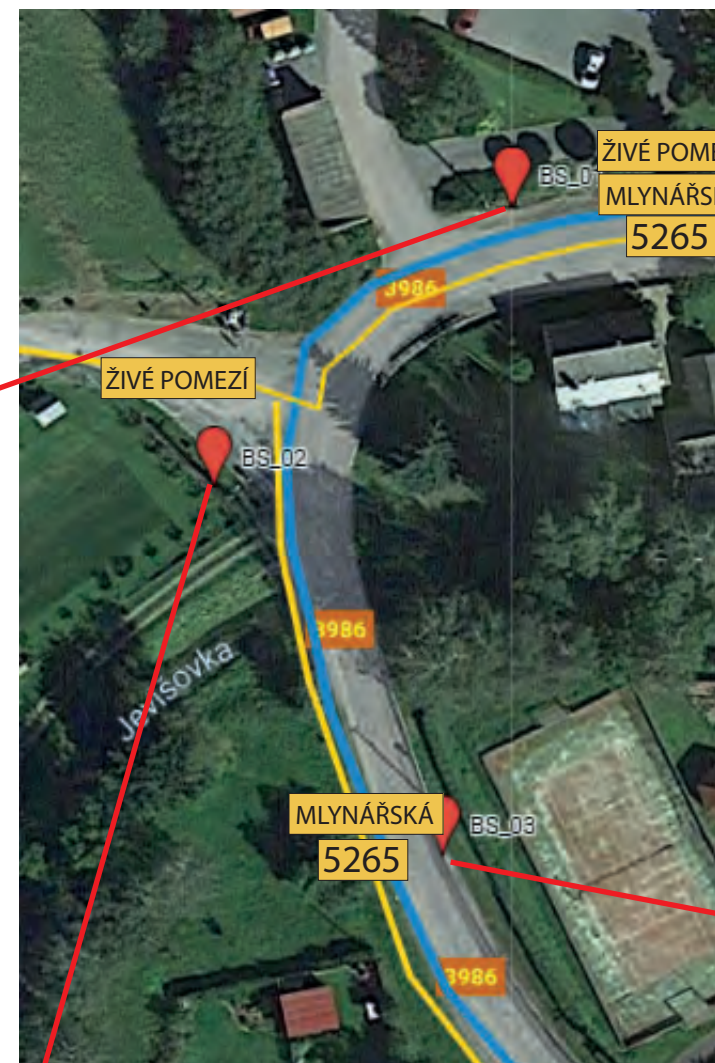
Místní úprava provozu na pozemních komunikacích

PROJEKTANT:		Partnerství, o.p.s.	
OBJEDNATEL: Jihomoravský kraj (IČ 70888337) Žerotínovo nám. 449/3, 601 82 Brno		IČ 26268817 Údolní 33, 60200 Brno	
OBSAH: Revitalizace a rozvoj cykloturistické trasy Mlynářská stezka - II. etapa sestavy značení - Boskovštejn		STUPEŇ PD	DOKUMENTACE MÍSTNÍ ÚPRAVY
		DATUM	10/2021
		ČÍSLO VÝKRESU	7





INSTALOVAT IS 19b (MLYNÁŘSKÁ)  
NA NOVÉM SLOUPKU V KOTEVNÍ PATCE  
POZEMEK: PARCELA Č. 728/7, KÚ. BOSKOVŠTEJN, (KSÚS JMK)



IS19b (MLYNÁŘSKÁ) A IS19c (MLYNÁŘSKÁ)  
NA NOVÉM SLOUPKU V KOTEVNÍ PATCE  
POZEMEK: PARCELA Č. 748/1,  
KÚ. BOSKOVŠTEJN, (OBEC BOSKOVŠTEJN)

## Místní úprava provozu na pozemních komunikacích

PROJEKTANT:	Partnerství, o.p.s.	
OBJEDNATEL: Jihomoravský kraj (IČ 70888337) Žerotínovo nám. 449/3, 601 82 Brno	IČ 26268817 Údolní 33, 60200 Brno	
OBSAH: Revitalizace a rozvoj cykloturistické trasy Mlynářská stezka - II. etapa sestavy značení - Boskovštejn	STUPEŇ PD	DOKUMENTACE MÍSTNÍ ÚPRAVY
	DATUM	10/2021
	ČÍSLO VÝKRESU	7.1





BS\_04

IS 21a (MLYNÁŘSKÁ, 5265)  
NA NOVÉM SLOUPKU V KOTEVNÍ PATCE  
POZEMEK: PARCELA Č. 728/2  
KÚ. BOSKOVŠTEJN, (KSÚS JMK)



MLYNÁŘSKÁ  
5265

5010

BS\_07

nový stav



BS\_07

UPRAVIT STÁVAJÍCÍ IS20 DOLEPENÍM  
LOGA MLYNÁŘSKÉ STEZKY (1x)



nový stav



BS\_05b

NOVÝ SLOUPEK V KOTEVNÍ PATCE  
POZEMEK PARC. Č. 728/2,  
KÚ. BOSKOVŠTEJN, (KSÚS JMK)

UPRAVIT STÁVAJÍCÍ IS20 DOLEPENÍM  
LOGA MLYNÁŘSKÉ STEZKY (1x)



BS\_05a

DEMONTÁŽ IS20 NA DZ A JEHO PŘESUN NA BOD BS\_05b



BS\_06



BS\_06

nový stav

UPRAVIT STÁVAJÍCÍ IS20 DOLEPENÍM  
LOGA MLYNÁŘSKÉ STEZKY (2x)  
NOVÁ BETONÁŽ SLOUPKU DO KOTEVNÍ PATKY

### Místní úprava provozu na pozemních komunikacích

PROJEKTANT:		Partnerství, o.p.s.	
OBJEDNATEL: Jihomoravský kraj (IČ 70888337) Žerotínovo nám. 449/3, 601 82 Brno		IČ 26268817 Údolní 33, 60200 Brno	
OBSAH: Revitalizace a rozvoj cykloturistické trasy Mlynářská stezka - II. etapa sestavy značení - Boskovštejn		STUPEŇ PD	DOKUMENTACE MÍSTNÍ ÚPRAVY
		DATUM	10/2021
		ČÍSLO VÝKRESU	7.2





NA STÁVAJÍCÍ SLOUPEK INSTALOVAT  
IS21c (MLYNÁŘSKÁ), POD STÁVAJÍCÍ ZNAČENÍ



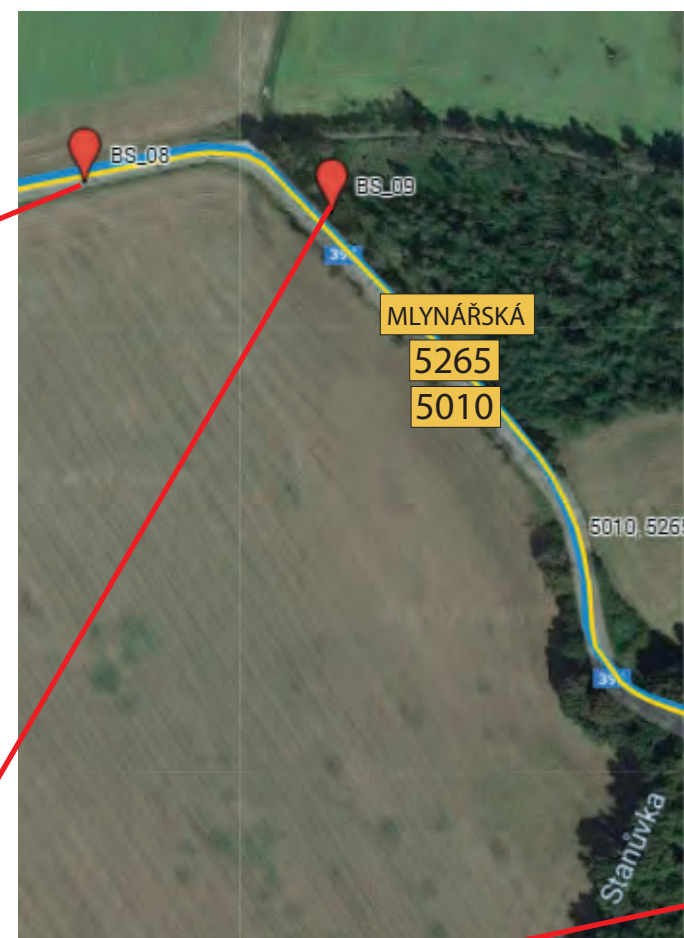
NA STÁVAJÍCÍ SLOUPEK INSTALOVAT  
IS21b (MLYNÁŘSKÁ), POD STÁVAJÍCÍ ZNAČENÍ



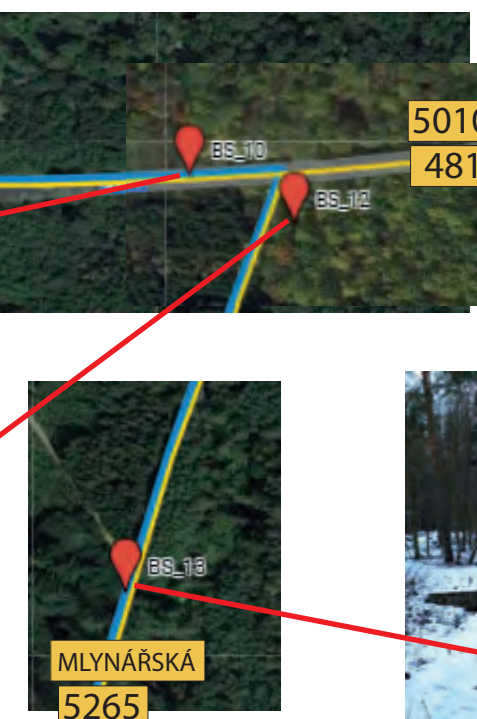
nový stav



UPRAVIT STÁVAJÍCÍ IS20 DOLEPENÍM  
LOGA MLYNÁŘSKÉ STEZKY (1X)



UPRAVIT STÁVAJÍCÍ IS20 DOLEPENÍM  
LOGA MLYNÁŘSKÉ STEZKY (1X)



2x IS21a (MLYNÁŘSKÁ), NA NOVÉM SLOUPKU  
V ZEMNÍ BETONOVÉ PATCE  
POZEMEK: PARCELA Č. 724, KÚ. BOSKOVŠTEJN, (LESY ČR)

## Místní úprava provozu na pozemních komunikacích

PROJEKTANT:	Partnerství, o.p.s.	
OBJEDNATEL: Jihomoravský kraj (IČ 70888337) Žerotínovo nám. 449/3, 601 82 Brno	IČ 26268817 Údolní 33, 60200 Brno	
OBSAH: Revitalizace a rozvoj cykloturistické trasy Mlynářská stezka - II. etapa sestavy značení - Boskovštejn	STUPEŇ PD	DOKUMENTACE MÍSTNÍ ÚPRAVY
	DATUM	10/2021
	ČÍSLO VÝKRESU	7.3



KLAD LISTŮ MAPOVÝCH PŘÍLOH  
NÁVRHU SMĚROVÉHO ZNAČENÍ

LEGENDA MAPOVÝCH PŘÍLOH:

- MLYNÁŘSKÁ STEZKA
- STÁVAJÍCÍ VYZNAČENÉ CYKLOTRASY
- LOKACE A NÁZEV SESTAVY  
PV\_01 SMĚROVÉHO ZNAČENÍ

PODROBNÉ INFORMACE K UMÍSTĚNÍ ZNAČENÍ  
A ROZPIS MATERIÁLU A PRACÍ S POPISEM  
JE UVEDEN V TABULKOVÉM PŘEHLEDU

Místní úprava provozu na pozemních komunikacích

PROJEKTANT:	Partnerství, o.p.s.	
OBJEDNATEL: Jihomoravský kraj (IČ 70888337) Žerotínovo nám. 449/3, 601 82 Brno	IČ 26268817 Údolní 33, 60200 Brno	
OBSAH: Revitalizace a rozvoj cykloturistické trasy Mlynářská stezka - II. etapa Směrové značení - Pavlice	STUPEŇ PD	DOKUMENTACE MÍSTNÍ ÚPRAVY
	DATUM	10/2021
	ČÍSLO VÝKRESU	8





směr Boskovštejn



INSTALOVAT IS21c (MLYNÁŘSKÁ) NA STÁVAJÍCÍM SLOUPKU, POD STÁVAJÍCÍ ZNAČENÍ



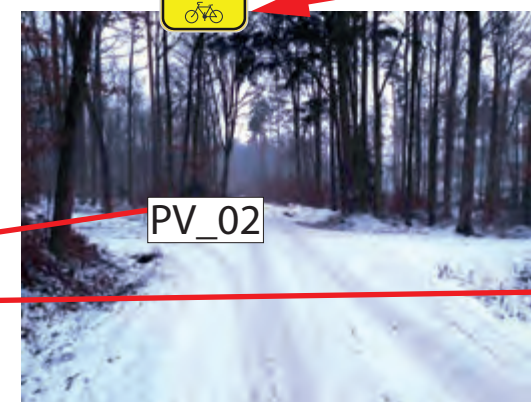

směr Plaveč



INSTALOVAT IS21b (MLYNÁŘSKÁ) NA STÁVAJÍCÍM SLOUPKU, POD STÁVAJÍCÍ ZNAČENÍ



INSTALOVAT 2x IS21a (MLYNÁŘSKÁ), NA NOVÉM SLOUPKU V ZEMNÍ BETONOVÉ PATCE POZEMEK: PARCELA Č. 2188/5, KÚ. PAVLICE, (LESY ČR)



INSTALOVAT 2x IS21a (MLYNÁŘSKÁ), NA NOVÉM SLOUPKU V ZEMNÍ BETONOVÉ PATCE POZEMEK: PARCELA Č. 2188/5, KÚ. PAVLICE, (LESY ČR)



PV\_02



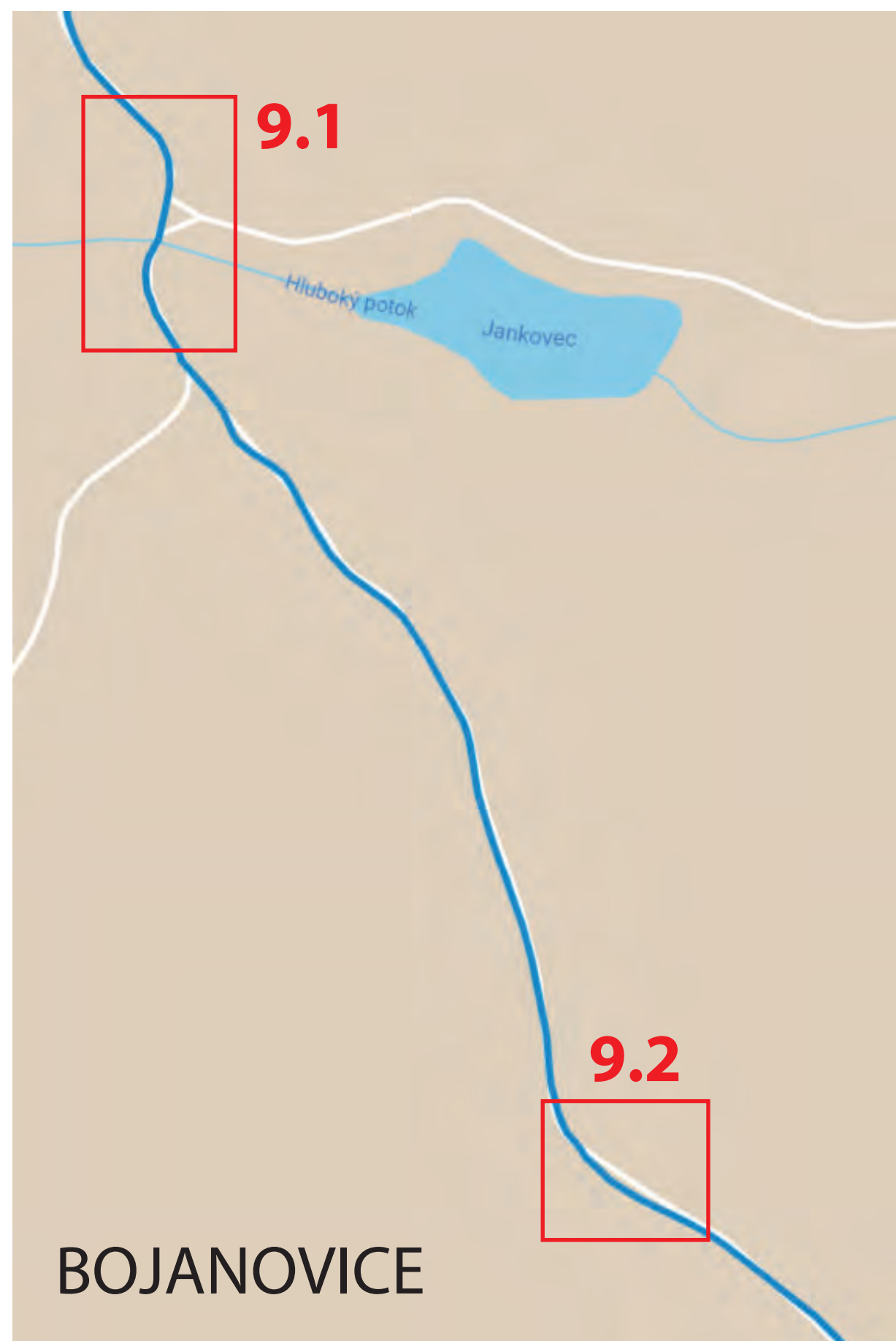
PV\_03

INSTALOVAT IS21a (MLYNÁŘSKÁ), NA STÁVAJÍCÍ SLOUPEK CYKLOTRAS

## Místní úprava provozu na pozemních komunikacích





PROJEKTANT:		Partnerství, o.p.s.	
OBJEDNATEL: Jihomoravský kraj (IČ 70888337) Žerotínovo nám. 449/3, 601 82 Brno		IČ 26268817 Údolní 33, 60200 Brno	
OBSAH: Revitalizace a rozvoj cykloturistické trasy Mlynářská stezka - II. etapa Směrové značení - Pavlice	STUPEŇ PD	DOKUMENTACE MÍSTNÍ ÚPRAVY	
	DATUM	10/2021	
	ČÍSLO VÝKRESU	8.1	





## KLAD LISTŮ MAPOVÝCH PŘÍLOH NÁVRHU SMĚROVÉHO ZNAČENÍ

### LEGENDA MAPOVÝCH PŘÍLOH:

-  MLYNÁŘSKÁ STEZKA
-  STÁVAJÍCÍ VYZNAČENÉ CYKLOTRASY
-  LOKACE A NÁZEV SESTAVY
-  BJ\_01 SMĚROVÉHO ZNAČENÍ

PODROBNÉ INFORMACE K UMÍSTĚNÍ ZNAČENÍ  
A ROZPIS MATERIÁLU A PRACÍ S POPISEM  
JE UVEDEN V TABULKOVÉM PŘEHLEDU

## Místní úprava provozu na pozemních komunikacích

PROJEKTANT:		Partnerství, o.p.s.	
OBJEDNATEL: Jihomoravský kraj (IČ 70888337) Žerotínovo nám. 449/3, 601 82 Brno		IČ 26268817 Údolní 33, 60200 Brno	
OBSAH: Revitalizace a rozvoj cykloturistické trasy Mlýnářská stezka - II. etapa Směrové značení - Bojanovice		STUPEŇ PD	DOKUMENTACE MÍSTNÍ ÚPRAVY
		DATUM	10/2021
		ČÍSLO VÝKRESU	9

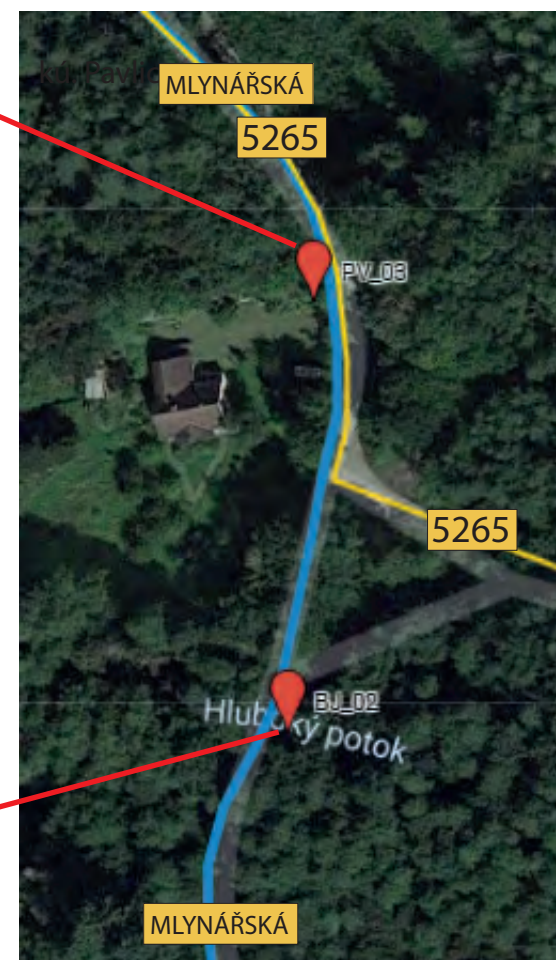




směr Boskovštejn

INSTALOVAT IS21a (MLYNÁŘSKÁ),  
NA NOVÉM SLOUPKU V ZEMNÍ BETONOVÉ PATCE  
POZEMEK: PARCELA Č. 288/4  
KÚ. BOJANOVICE, (LESY ČR)

kú. Pavlice



### Místní úprava provozu na pozemních komunikacích

PROJEKTANT:		Partnerství, o.p.s. IČ 26268817 Údolní 33, 60200 Brno	
OBJEDNATEL: Jihomoravský kraj (IČ 70888337) Žerotínovo nám. 449/3, 601 82 Brno			
OBSAH: Revitalizace a rozvoj cykloturistické trasy Mlynářská stezka - II. etapa Směrové značení - Bojanovice	STUPEŇ PD	DOKUMENTACE MÍSTNÍ ÚPRAVY	
	DATUM	10/2021	
	ČÍSLO VÝKRESU	9.1	



INSTALOVAT 2x IS21a (MLYNÁŘSKÁ),  
NA NOVÉM SLOUPKU V ZEMNÍ BETONOVÉ PATCE  
POZEMEK: PARCELA Č. 485/1,  
KÚ. BOJANOVICE, (LESY ČR)

## Místní úprava provozu na pozemních komunikacích

PROJEKTANT:		Partnerství, o.p.s.	
OBJEDNATEL: Jihomoravský kraj (IČ 70888337) Žerotínovo nám. 449/3, 601 82 Brno		IČ 26268817 Údolní 33, 60200 Brno	
OBSAH: Revitalizace a rozvoj cykloturistické trasy Mlynářská stezka - II. etapa Směrové značení - Bojanovice	STUPEŇ PD	DOKUMENTACE MÍSTNÍ ÚPRAVY	
	DATUM	10/2021	
	ČÍSLO VÝKRESU	9.2	





# 10.1

# 10.2

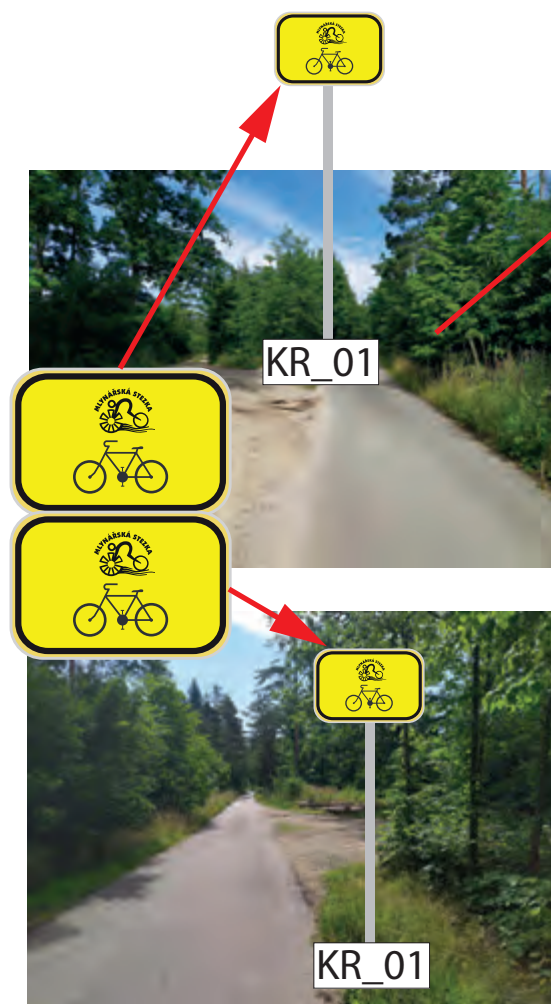
# 10.3

# 10.4

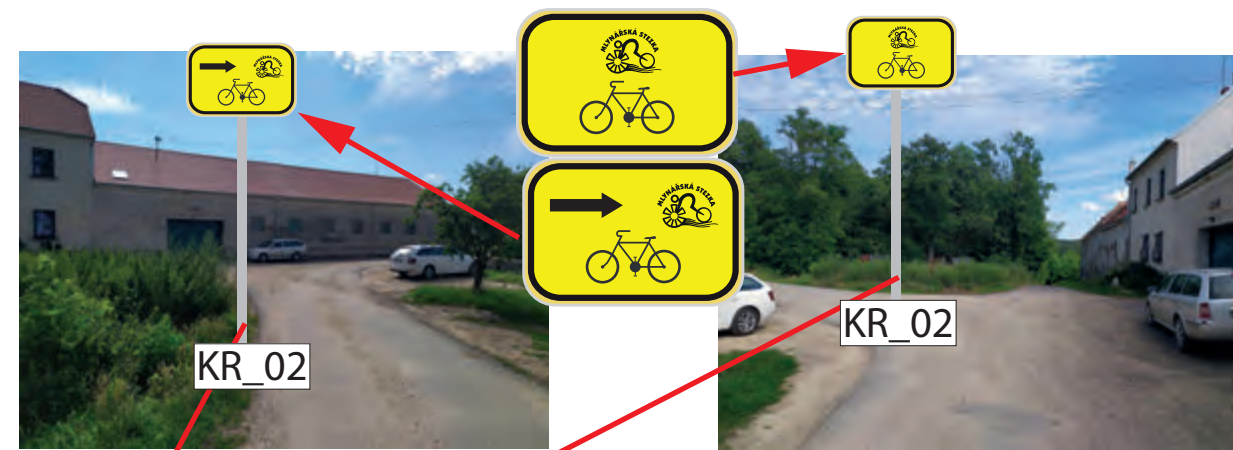
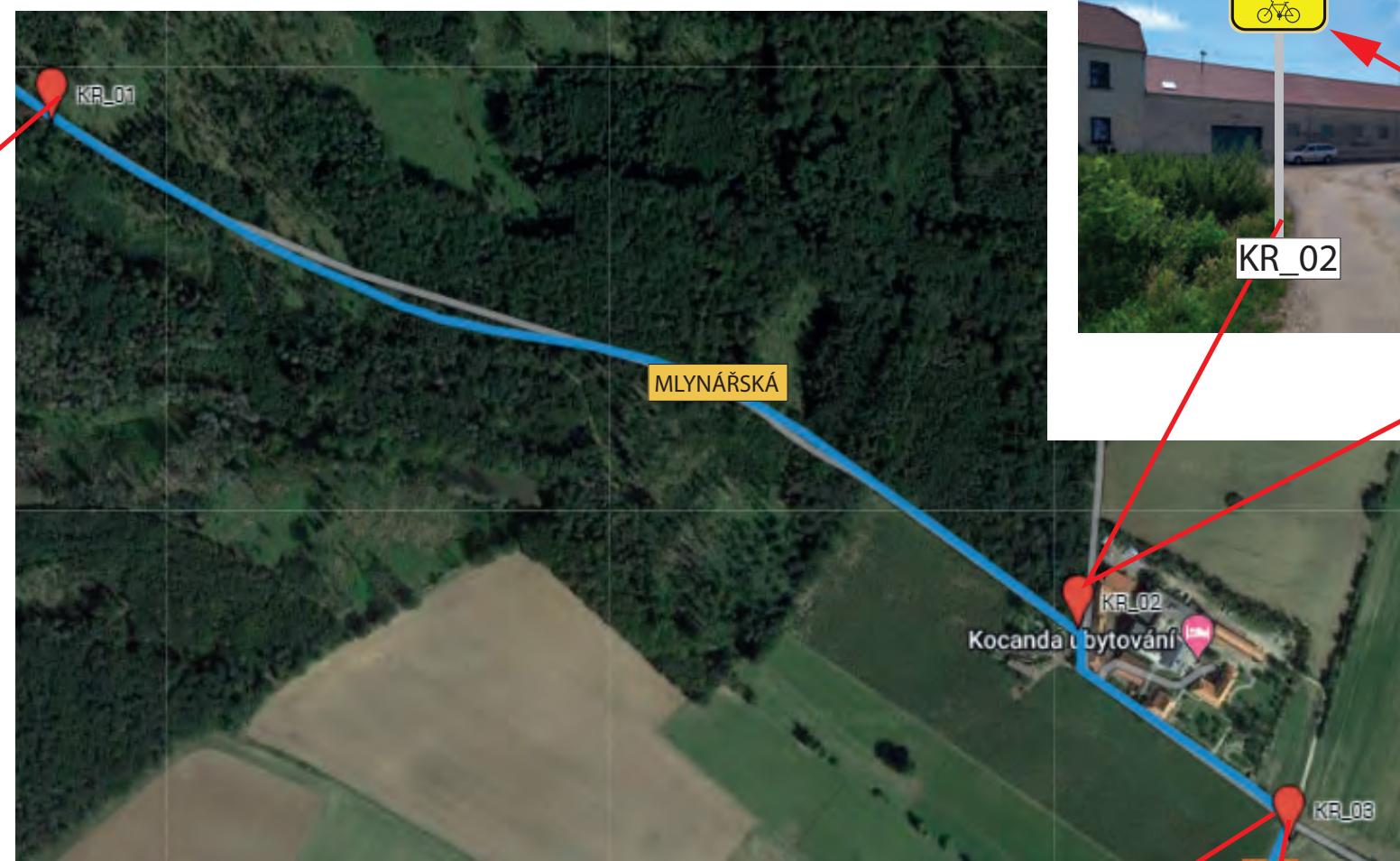
# 10.5

PROJEKTANT:		<b>Partnerství, o.p.s.</b> IČ 26268817 Údolní 33, 60200 Brno	
OBJEDNATEL: Jihomoravský kraj (IČ 70888337) Žerotínovo nám. 449/3, 601 82 Brno			
OBSAH: <b>Revitalizace a rozvoj cykloturistické trasy          Mlynářská stezka - II. etapa          sestavy značení - Kravsko</b>	STUPEŇ PD	DOKUMENTACE MÍSTNÍ ÚPRAVY	
	DATUM	10/2021	
	ČÍSLO VÝKRESU	<b>10</b>	

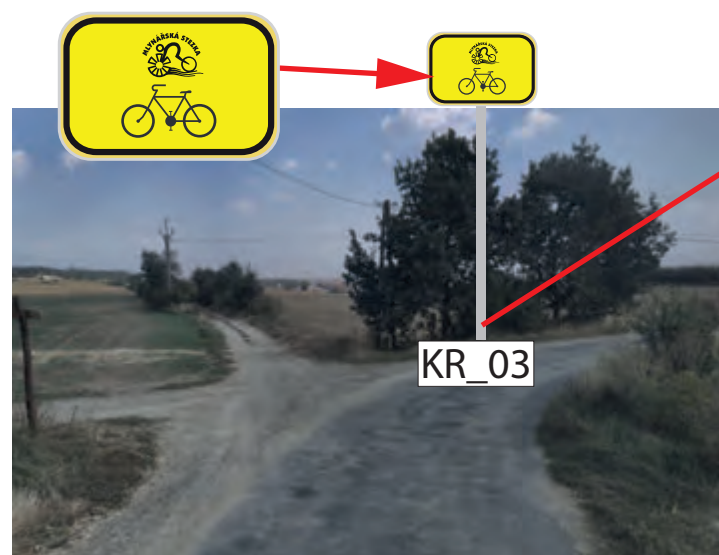




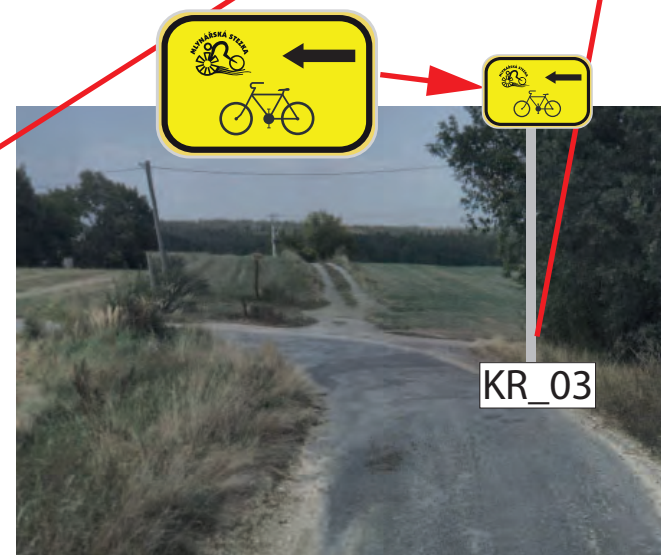
INSTALOVAT 2x IS21a (MLYNÁŘSKÁ),  
NA NOVÉM SLOUPKU V ZEMNÍ BETONOVÉ PATCE  
POZEMEK: PARCELA Č. 382/2,  
KÚ. KRAVSKO, (LESY ČR)



INSTALOVAT IS21c A IS21a (MLYNÁŘSKÁ)  
NA NOVÉM SLOUPKU V ZEMNÍ BETONOVÉ PATCE  
POZEMEK: PARCELA Č. 602/1,  
KÚ. KRAVSKO, (LESY ČR)



směr Plaveč



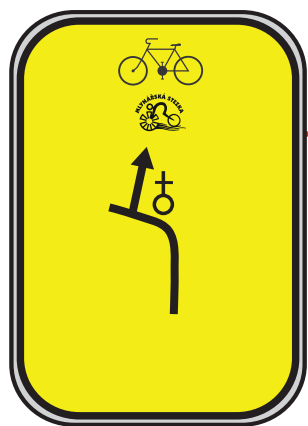
směr Boskovštejn

INSTALOVAT IS21c A IS21a (MLYNÁŘSKÁ), NA NOVÉM SLOUPKU V ZEMNÍ BETONOVÉ PATCE  
POZEMEK: PARCELA Č. 601/1, KÚ. KRAVSKO, (KSÚS JMK)

### Místní úprava provozu na pozemních komunikacích

PROJEKTANT:		Partnerství, o.p.s.	
OBJEDNATEL: Jihomoravský kraj (IČ 70888337) Žerotínovo nám. 449/3, 601 82 Brno		IČ 26268817 Údolní 33, 60200 Brno	
OBSAH: Revitalizace a rozvoj cykloturistické trasy Mlynářská stezka - II. etapa systav značení - Kravsko		STUPEŇ PD	DOKUMENTACE MÍSTNÍ ÚPRAVY
		DATUM	10/2021
		ČÍSLO VÝKRESU	10.1

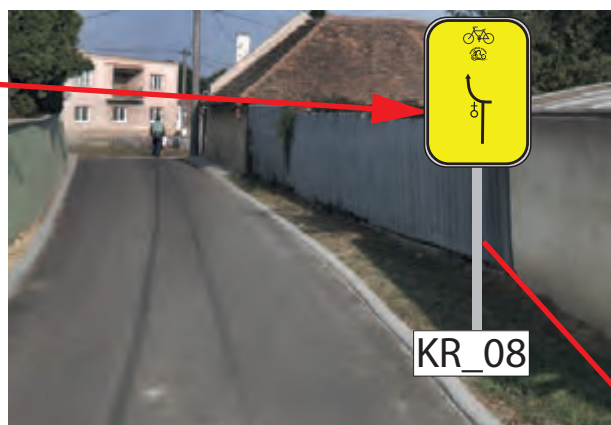





INSTALOVAT IS20 (MLYNÁŘSKÁ)  
NA NOVÉM SLOUPKU V KOTEVNÍ PATCE  
POZEMEK: PARCELA Č. 601/12, KÚ. KRAVSKO,  
(KSÚS JMK)



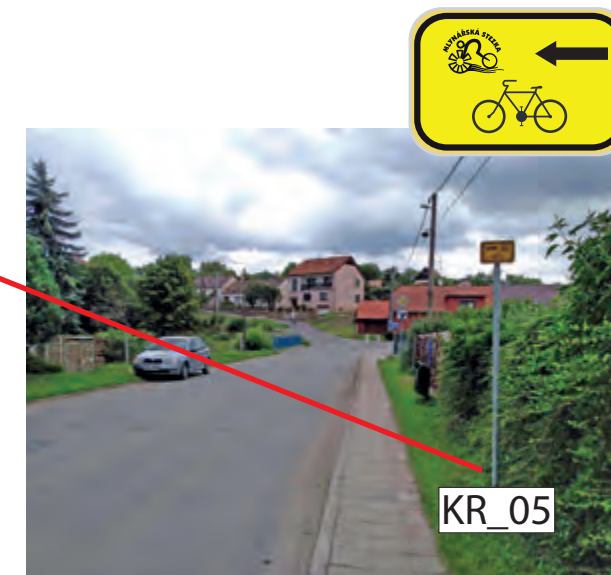
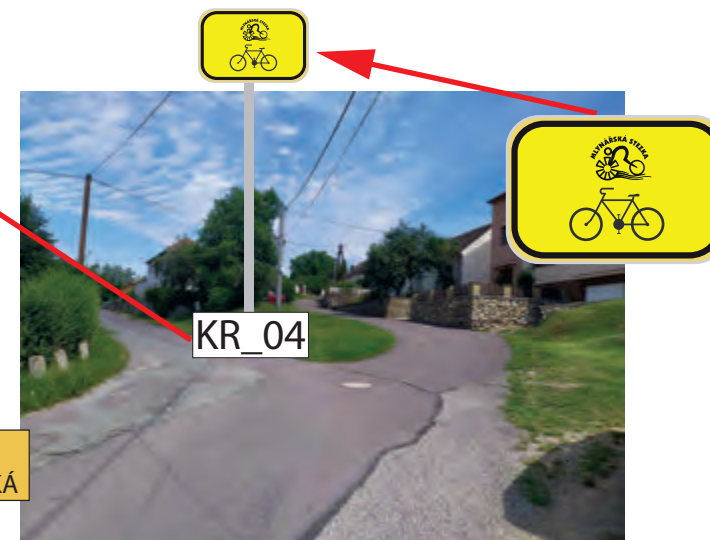
DEMONTÁŽ IS21c (STARÁ MLYNÁŘSKÁ STEZKA)  
NA DŘEVĚNÉM SLOUPU



INSTALOVAT IS20 (MLYNÁŘSKÁ)  
NA NOVÉM SLOUPKU V KOTEVNÍ PATCE  
POZEMEK: PARCELA Č. 581/1, KÚ. KRAVSKO,  
(OBEC KRAVSKO)



INSTALOVAT IS21a (MLYNÁŘSKÁ)  
NA NOVÉM SLOUPKU V KOTEVNÍ PATCE  
POZEMEK: PARCELA Č. 601/2, KÚ. KRAVSKO, (KSÚS JMK)



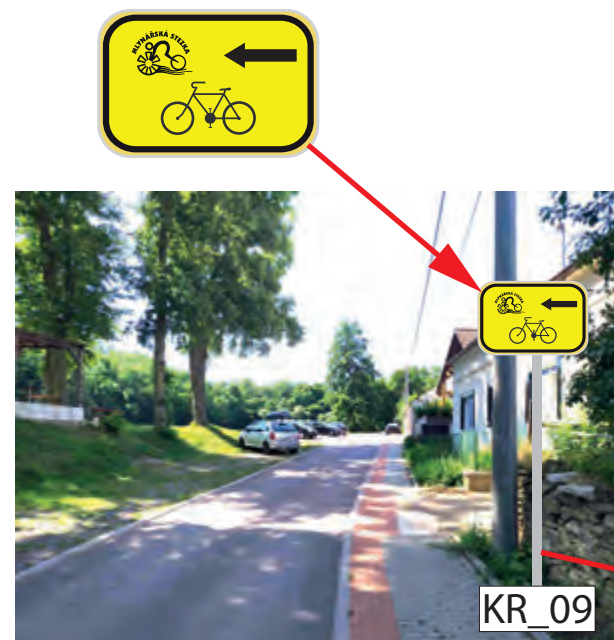
NA SLOUPKU VYMĚNIT IS21c (NEPLATNÁ ZNAČKA MLYNÁŘSKÉ STEZKY PO  
ZMĚNĚ SMĚRU) ZA IS21b (MLYNÁŘSKÁ)



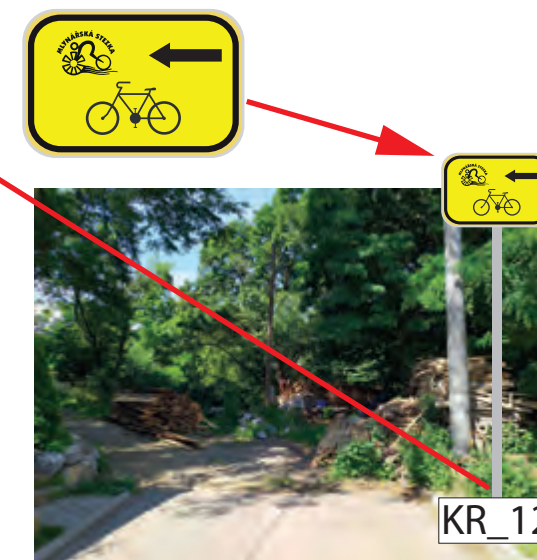
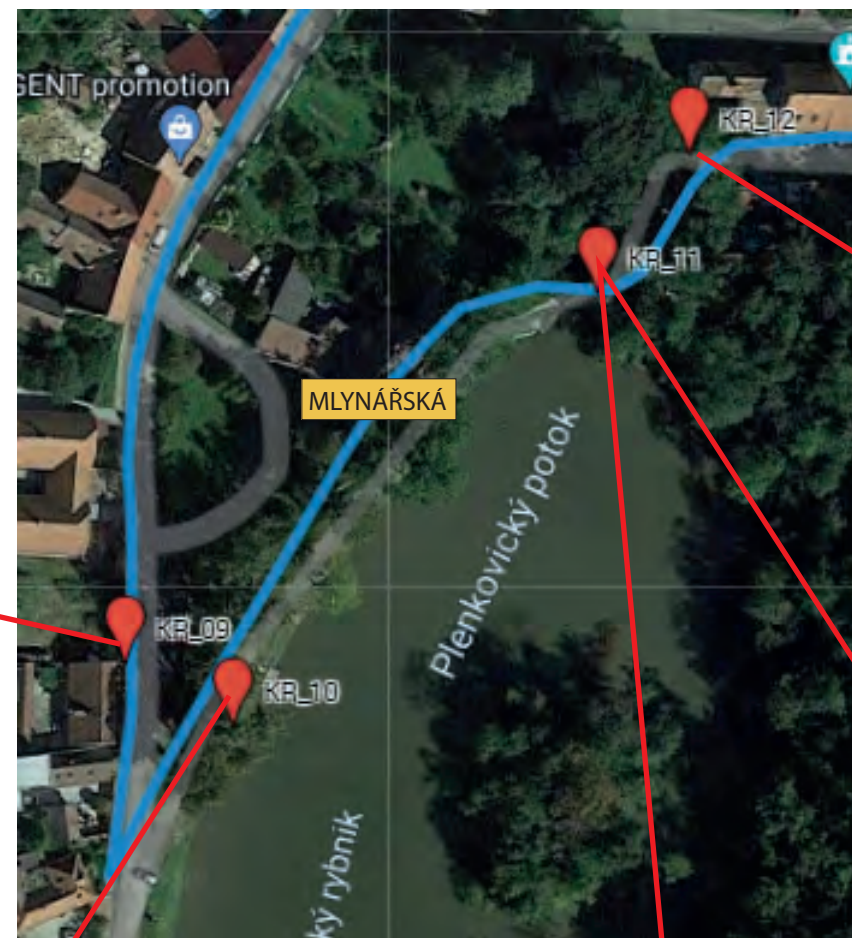
## Místní úprava provozu na pozemních komunikacích

PROJEKTANT:		Partnerství, o.p.s.	
OBJEDNATEL: Jihomoravský kraj (IČ 70888337) Žerotínovo nám. 449/3, 601 82 Brno		IČ 26268817 Údolní 33, 60200 Brno	
OBSAH: Revitalizace a rozvoj cykloturistické trasy Mlynářská stezka - II. etapa soustavy značení - Kravsko	STUPEŇ PD	DOKUMENTACE MÍSTNÍ ÚPRAVY	
	DATUM	10/2021	
	ČÍSLO VÝKRESU	10.2	





INSTALOVAT IS21b (MLYNÁŘSKÁ)  
NA NOVÉM SLOUPKU V KOTEVNÍ PATCE  
POZEMEK: PARCELA Č. 581/1, KÚ. KRAVSKO,  
(OBEC KRAVSKO)

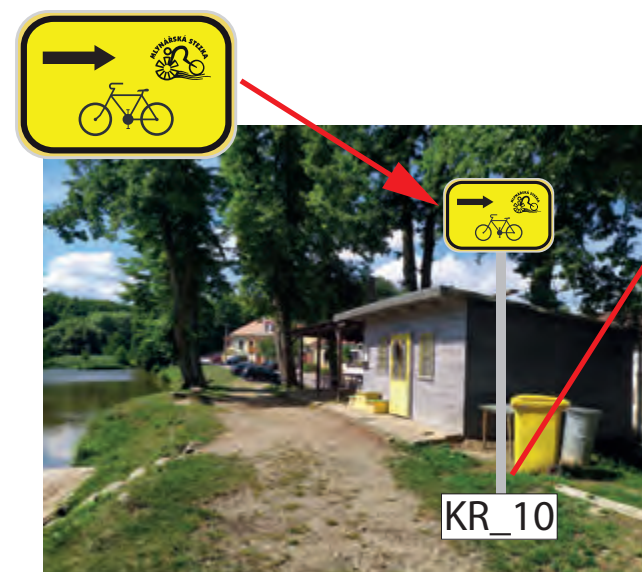


směr Boskovštejn



směr Plaveč

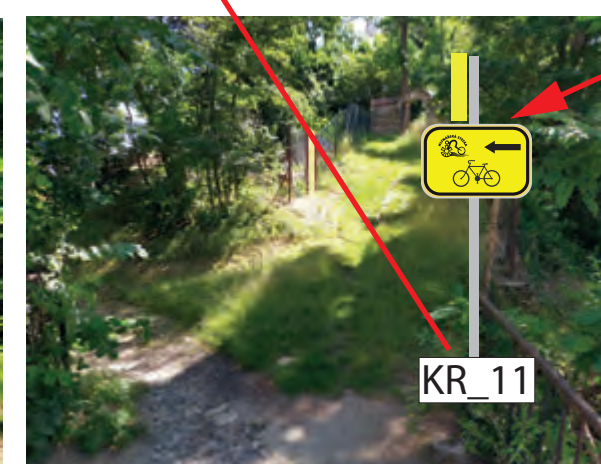
INSTALOVAT IS21b (MLYNÁŘSKÁ)  
NA NOVÉM SLOUPKU V KOTEVNÍ PATCE  
POZEMEK: PARCELA Č. 653/1, KÚ. KRAVSKO, (OBEC KRAVSKO)



INSTALOVAT IS21c (MLYNÁŘSKÁ)  
NA NOVÉM SLOUPKU V KOTEVNÍ PATCE  
POZEMEK: PARCELA Č. 72/1, KÚ. KRAVSKO,  
(OBEC KRAVSKO)



INSTALOVAT IS21c A IS21b (MLYNÁŘSKÁ)  
NA NOVÉM SLOUPKU V KOTEVNÍ PATCE  
POZEMEK: PARCELA Č. 626/1, KÚ. KRAVSKO, (LESY ČR)



## Místní úprava provozu na pozemních komunikacích

PROJEKTANT:		Partnerství, o.p.s.	
OBJEDNATEL: Jihomoravský kraj (IČ 70888337) Žerotínovo nám. 449/3, 601 82 Brno		IČ 26268817 Údolní 33, 60200 Brno	
OBSAH: Revitalizace a rozvoj cykloturistické trasy Mlynářská stezka - II. etapa soustavy značení - Kravsko	STUPEŇ PD	DOKUMENTACE MÍSTNÍ ÚPRAVY	
	DATUM	10/2021	
	ČÍSLO VÝKRESU	10.3	





KR\_13a


směr Plaveč

INSTALOVAT IS19a (MLYNÁŘSKÁ)  
NA NOVÉM SLOUPKU V KOTEVNÍ PATCE  
POZEMEK: PARCELA Č. 582/3, KÚ. KRAVSKO, (OBEC KRAVSKO)




KR\_14

INSTALOVAT IS19a (MLYNÁŘSKÁ) NA STÁVAJÍCÍM SLOUPKU DOPRAVNÍHO ZNAČENÍ,  
POD STÁVAJÍCÍM ZNAČENÍM



KR\_13b

INSTALOVAT IS21b (MLYNÁŘSKÁ)  
NA DŘEVĚNÝ SLOUP



KR\_14

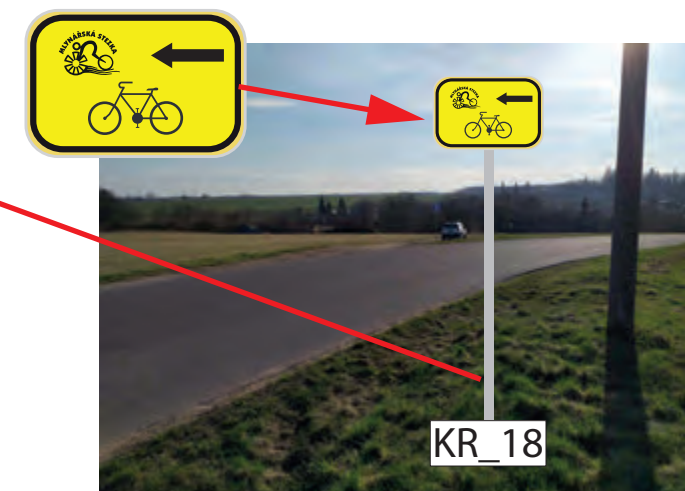
## Místní úprava provozu na pozemních komunikacích

PROJEKTANT:		Partnerství, o.p.s.	
OBJEDNATEL: Jihomoravský kraj (IČ 70888337) Žerotínovo nám. 449/3, 601 82 Brno		IČ 26268817 Údolní 33, 60200 Brno	
OBSAH: Revitalizace a rozvoj cykloturistické trasy Mlynářská stezka - II. etapa soustavy značení - Kravsko	STUPEŇ PD	DOKUMENTACE MÍSTNÍ ÚPRAVY	
	DATUM	10/2021	
	ČÍSLO VÝKRESU	10.4	

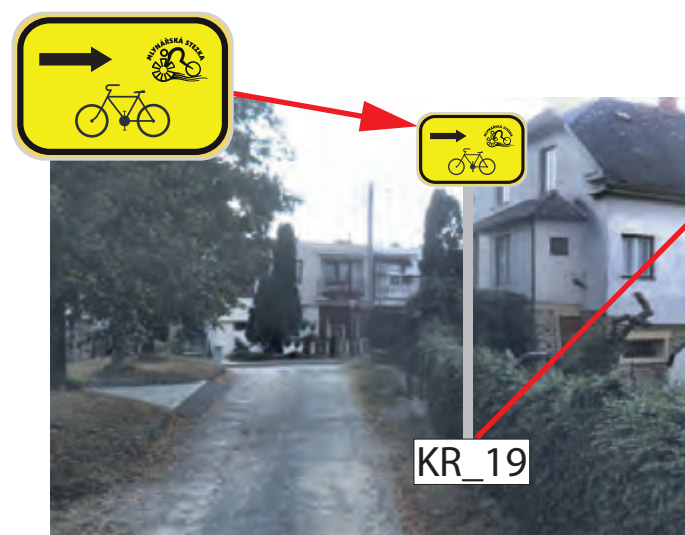




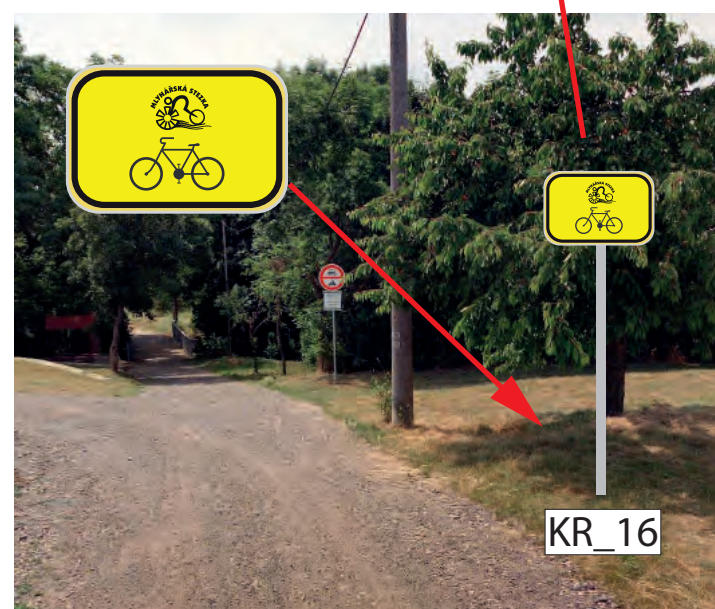
INSTALOVAT IS21b (MLYNÁŘSKÁ)  
NA NOVÉM SLOUPKU V KOTEVNÍ PATCE  
V ZELENÍ U CHODNÍKU  
POZEMEK: PARCELA Č. 618/1, KÚ. KRAVSKO  
(KSÚS JMK)



INSTALOVAT IS21b (MLYNÁŘSKÁ)  
NA NOVÉM SLOUPKU V KOTEVNÍ PATCE  
POZEMEK: PARCELA Č. 640/14, KÚ. KRAVSKO  
(KSÚS JMK)



INSTALOVAT IS21c (MLYNÁŘSKÁ)  
NA NOVÉM SLOUPKU V KOTEVNÍ PATCE  
POZEMEK: PARCELA Č. 585, KÚ. KRAVSKO  
(OBEC KRAVSKO)



INSTALOVAT IS21a (MLYNÁŘSKÁ)  
NA NOVÉM SLOUPKU V KOTEVNÍ PATCE  
POZEMEK: PARCELA Č. 207/3, KÚ. KRAVSKO  
(OBEC KRAVSKO)



INSTALOVAT IS21c (MLYNÁŘSKÁ)  
NA NOVÉM SLOUPKU V KOTEVNÍ PATCE  
POZEMEK: PARCELA Č. 207/3, KÚ. KRAVSKO  
(OBEC KRAVSKO)

## Místní úprava provozu na pozemních komunikacích

PROJEKTANT:	Partnerství, o.p.s.	
OBJEDNATEL: Jihomoravský kraj (IČ 70888337) Žerotínovo nám. 449/3, 601 82 Brno	IČ 26268817 Údolní 33, 60200 Brno	
OBSAH: Revitalizace a rozvoj cykloturistické trasy Mlynářská stezka - II. etapa soustavy značení - Kravsko	STUPEŇ PD	DOKUMENTACE MÍSTNÍ ÚPRAVY
	DATUM	10/2021
	ČÍSLO VÝKRESU	10.5





# PLENKOVICE

Místní úprava provozu na pozemních komunikacích

PROJEKTANT:		Partnerství, o.p.s.	
OBJEDNATEL: Jihomoravský kraj (IČ 70888337) Žerotínovo nám. 449/3, 601 82 Brno		IČ 26268817 Údolní 33, 60200 Brno	
OBSAH: Revitalizace a rozvoj cykloturistické trasy Mlynářská stezka - II. etapa soustavy značení - Plenkovice		STUPEŇ PD	DOKUMENTACE MÍSTNÍ ÚPRAVY
		DATUM	10/2021
		ČÍSLO VÝKRESU	11



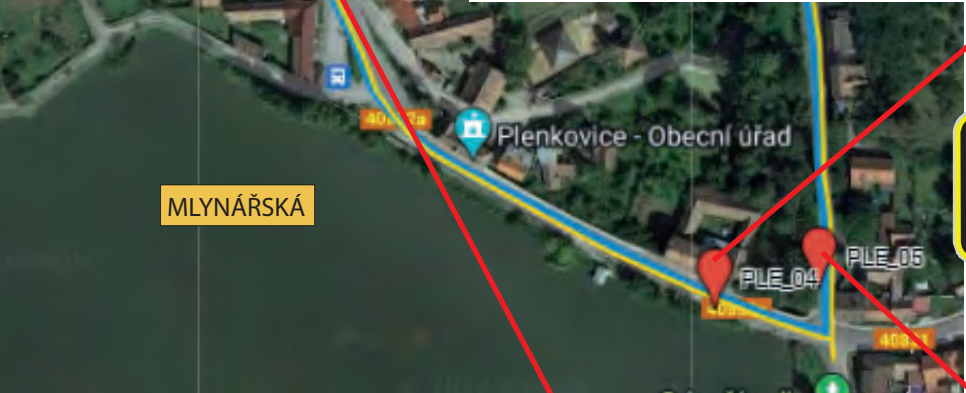
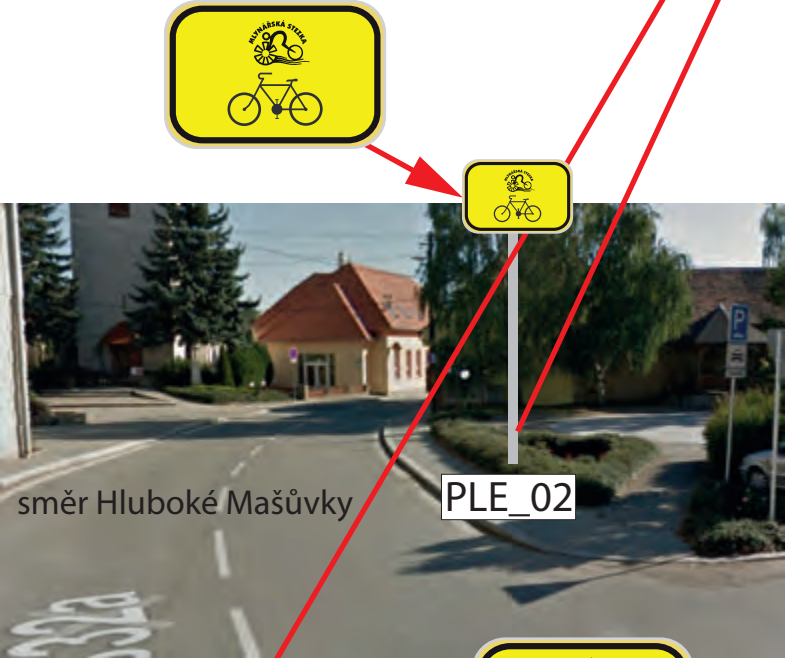
ZNAČENÍ IS21a (MLYNÁŘSKÁ)  
PONECHAT BEZEMĚNY



INSTALOVAT IS19b  
NA SLOUPEK DZ



DEMONTÁŽ NADBYTEČNÉHO  
ZNAČENÍ IS21b (MLYNÁŘSKÁ)  
DEMONTÁŽ STARÉHO SLOUPKU?



DEMONTÁŽ ZNAČENÍ IS21c (MLYNÁŘSKÁ)  
NA JEJÍ MÍSTO INSTALOVAT IS19c (MLYNÁŘSKÁ)



INSTALOVAT IS21a (MLYNÁŘSKÁ),  
NA NOVÉM SLOUPKU V KOTEVNÍ PATCE  
POZEMEK: PARCELA Č. 1307/13,  
KÚ. PLENKOVICE, (OBEC PLENKOVICE)



INSTALOVAT 2x IS21a (MLYNÁŘSKÁ), NA NOVÉM SLOUPKU V KOTEVNÍ PATCE  
POZEMEK: PARCELA Č. 1307/7, KÚ. PLENKOVICE, (OBEC PLENKOVICE)

Místní úprava provozu na pozemních komunikacích

PROJEKTANT:		Partnerství, o.p.s.	
OBJEDNATEL: Jihomoravský kraj (IČ 70888337) Žerotínovo nám. 449/3, 601 82 Brno		IČ 26268817 Údolní 33, 60200 Brno	
OBSAH: Revitalizace a rozvoj cykloturistické trasy Mlynářská stezka - II. etapa soustavy značení - Plenkovice	STUPEŇ PD	DOKUMENTACE MÍSTNÍ ÚPRAVY	
	DATUM	10/2021	
	ČÍSLO VÝKRESU	11.1	





PLE\_07



PLE\_07

ZNAČENÍ IS19 PONECHAT BEZEZMĚNY  
OŘEZ VĚTVÍ



PLE\_06



PLE\_06



PLE\_06

ZNAČENÍ IS21c A IS21b PONECHAT BEZEZMĚNY



PLE\_06



PLE\_08



PLE\_08

ZNAČENÍ 2x IS21a PONECHAT BEZEZMĚNY

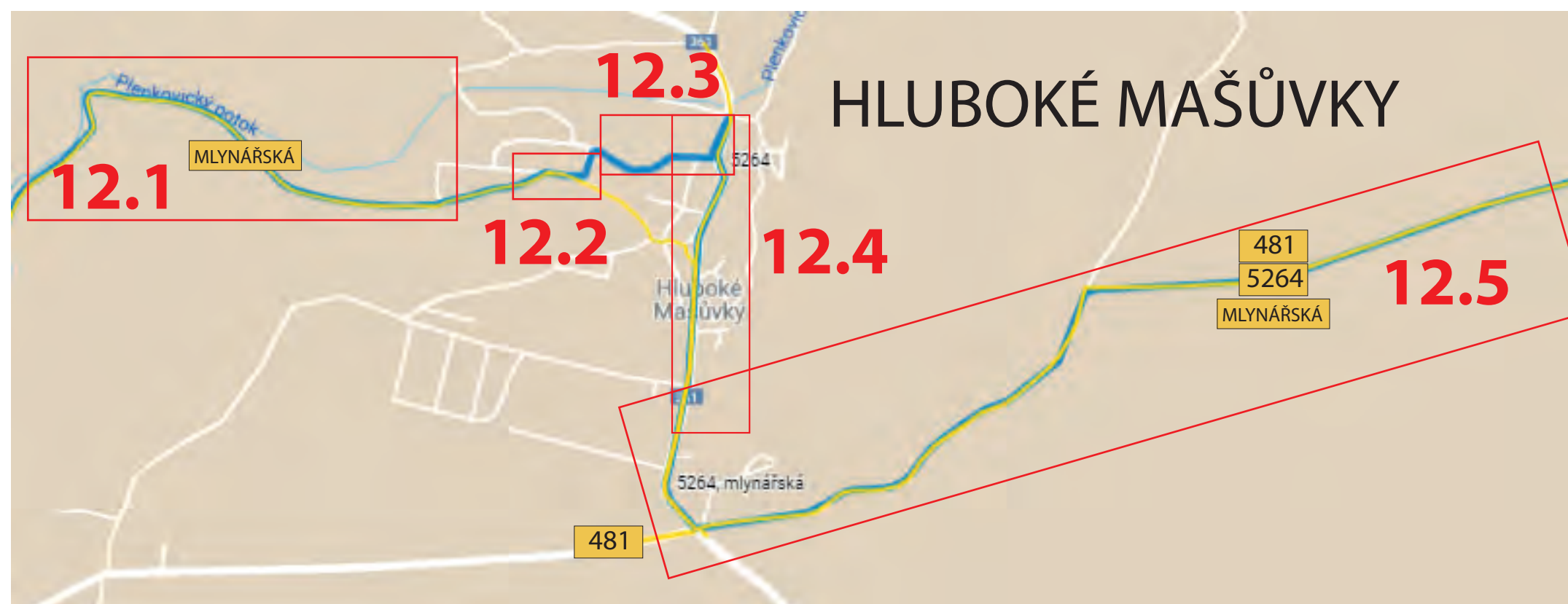


PLE\_08

## Místní úprava provozu na pozemních komunikacích

PROJEKTANT:		Partnerství, o.p.s.	
OBJEDNATEL: Jihomoravský kraj (IČ 70888337) Žerotínovo nám. 449/3, 601 82 Brno		IČ 26268817 Údolní 33, 60200 Brno	
OBSAH: Revitalizace a rozvoj cykloturistické trasy Mlynářská stezka - II. etapa soustavy značení - Plenkovice		STUPEŇ PD	DOKUMENTACE MÍSTNÍ ÚPRAVY
		DATUM	10/2021
		ČÍSLO VÝKRESU	11.2





KLAD LISTŮ MAPOVÝCH PŘÍLOH  
NÁVRHU SMĚROVÉHO ZNAČENÍ

LEGENDA MAPOVÝCH PŘÍLOH:

- MLYNÁŘSKÁ STEZKA
- STÁVAJÍCÍ VYZNAČENÉ CYKLOTRASY
- LOKACE A NÁZEV SESTAVY  
SMĚROVÉHO ZNAČENÍ

PODROBNÉ INFORMACE K UMÍSTĚNÍ ZNAČENÍ  
A ROZPIS MATERIÁLU A PRACÍ S POPISEM  
JE UVEDEN V TABULKOVÉM PŘEHLEDU

## Místní úprava provozu na pozemních komunikacích

PROJEKTANT:	Partnerství, o.p.s.	
OBJEDNATEL: Jihomoravský kraj (IČ 70888337) Žerotínovo nám. 449/3, 601 82 Brno	IČ 26268817 Údolní 33, 60200 Brno	
OBSAH: Revitalizace a rozvoj cykloturistické trasy Mlýnářská stezka - II. etapa sestavy značení - Hluboké Mašůvky	STUPEŇ PD	DOKUMENTACE MÍSTNÍ ÚPRAVY
	DATUM	10/2021
	ČÍSLO VÝKRESU	12





ZNAČENÍ IS21b (MLYNÁŘSKÁ)  
ZACHOVAT



HM\_02



HM\_01



HM\_01



HM\_01

ZNAČENÍ IS21c A IS21b ZACHOVAT  
NOVÁ BETONÁŽ VYKŘIVENÉHO SLOUPKU  
NA ZEMNÍ BETON. PATKU  
POOTOČIT IS 21b



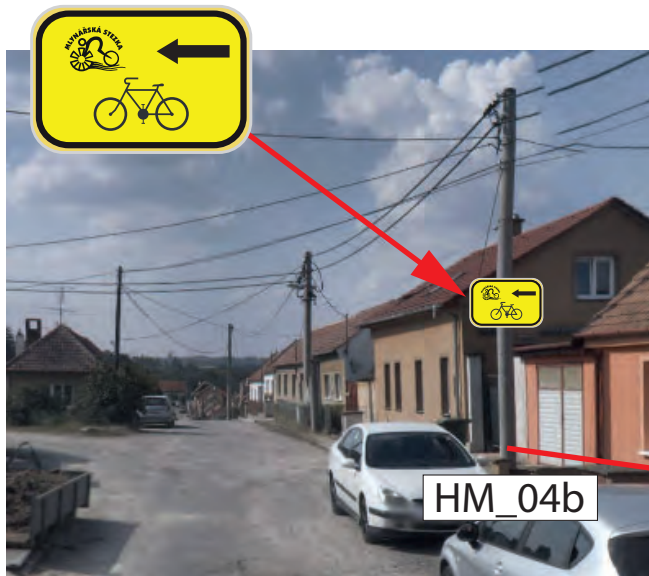
HM\_02

STÁVAJÍCÍ ZNAČENÍ IS21a (MLYNÁŘSKÁ) ZACHOVAT,  
OTOČIT DO OPAČNÉHO SMĚRU JÍZDY,  
POSUNOUT NAHORU, OŘEZ

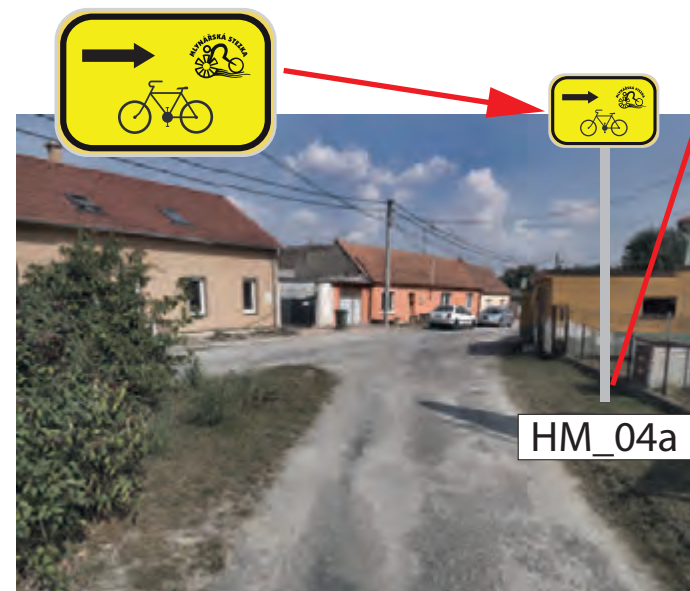
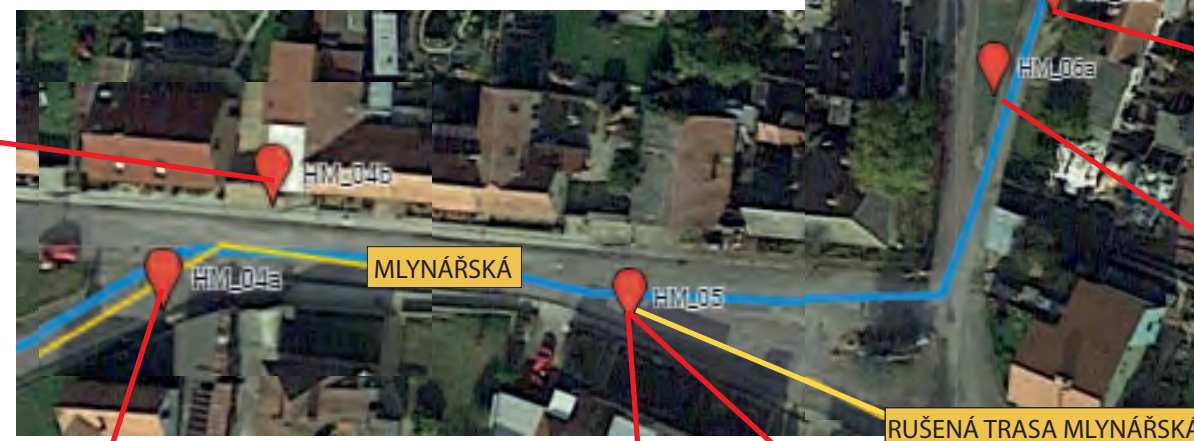
### Místní úprava provozu na pozemních komunikacích

PROJEKTANT:		Partnerství, o.p.s.	
OBJEDNATEL: Jihomoravský kraj (IČ 70888337) Žerotínovo nám. 449/3, 601 82 Brno		IČ 26268817 Údolní 33, 60200 Brno	
OBSAH: Revitalizace a rozvoj cykloturistické trasy Mlynářská stezka - II. etapa soustavy značení - Hluboké Mašůvky		STUPEŇ PD	DOKUMENTACE MÍSTNÍ ÚPRAVY
		DATUM	10/2021
		ČÍSLO VÝKRESU	12. 1





VÝMĚNA STÁVAJÍCÍ IS21b (MLYNÁŘSKÁ)  
ZA NOVÉ IS21b (MLYNÁŘSKÁ)  
NA BETONOVÉM SLOUPU



INSTALOVAT NA NOVÉM SLOUPKU IS21c (MLYNÁŘSKÁ)  
V KOTEVNÍ PATCE  
POZEMEK: PARC. Č. 2708/1, K.Ú. HLUBOKÉ MAŠŮVKY  
(OBEC HLUBOKÉ MAŠŮVKY)



DEMONTÁŽ STÁVAJÍCÍ IS21a (MLYNÁŘSKÁ)  
MONTÁŽ NOVÉ IS21b (MLYNÁŘSKÁ) NA STÁVAJÍCÍM SLOUPKU



INSTALOVAT IS20 (MLYNÁŘSKÁ)  
NA NOVÉM SLOUPKU, V KOTEVNÍ PATCE  
POZEMEK: PARC. Č. 2708/1, K.Ú. HLUBOKÉ MAŠŮVKY, OBEC HLUBOKÉ MAŠŮVKY)




INSTALOVAT NA NOVÉM SLOUPKU V KOTEVNÍ PATCE  
IS21c (MLYNÁŘSKÁ)  
POZEMEK: PARC. Č. 2708/1, K.Ú. HLUBOKÉ MAŠŮVKY,  
(OBEC HLUBOKÉ MAŠŮVKY)

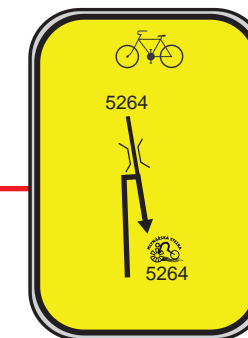
## Místní úprava provozu na pozemních komunikacích

PROJEKTANT:		Partnerství, o.p.s.	
OBJEDNATEL: Jihomoravský kraj (IČ 70888337) Žerotínovo nám. 449/3, 601 82 Brno		IČ 26268817 Údolní 33, 60200 Brno	
OBSAH: Revitalizace a rozvoj cykloturistické trasy Mlynářská stezka - II. etapa sestavy značení - Hluboké Mašůvky	STUPEŇ PD	DOKUMENTACE MÍSTNÍ ÚPRAVY	
	DATUM	10/2021	
	ČÍSLO VÝKRESU	12. 2	

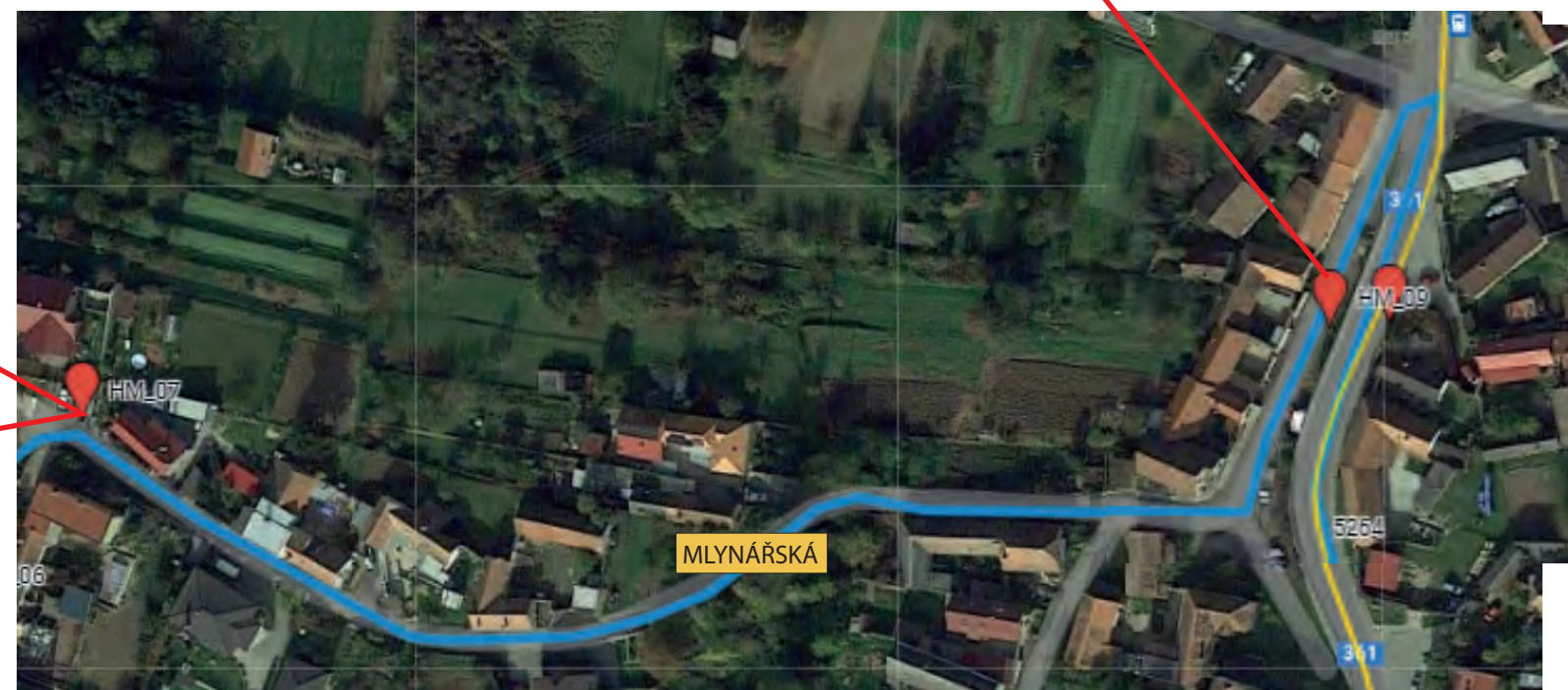




INSTALOVAT IS21b (MLYNÁŘSKÁ)  
NA NOVÉM SLOUPKU V KOTEVNÍ PATCE  
POZEMEK: PARC. Č. 2708/1, K.Ú. HLUBOKÉ MAŠŮVKY,  
(OBEC HLUBOKÉ MAŠŮVKY)



INSTALOVAT IS20 (MLYNÁŘSKÁ, 5264)  
NA NOVÉM SLOUPKU V KOTEVNÍ PATCE  
POZEMEK: PARC. Č. 2742/10, K.Ú. HLUBOKÉ MAŠŮVKY,  
(OBEC HLUBOKÉ MAŠŮVKY)



## Místní úprava provozu na pozemních komunikacích

PROJEKTANT:		Partnerství, o.p.s.	
OBJEDNATEL: Jihomoravský kraj (IČ 70888337) Žerotínovo nám. 449/3, 601 82 Brno		IČ 26268817 Údolní 33, 60200 Brno	
OBSAH: Revitalizace a rozvoj cykloturistické trasy Mlynářská stezka - II. etapa sestavy značení - Hluboké Mašůvky	STUPEŇ PD	DOKUMENTACE MÍSTNÍ ÚPRAVY	
	DATUM	10/2021	
	ČÍSLO VÝKRESU	12.3	



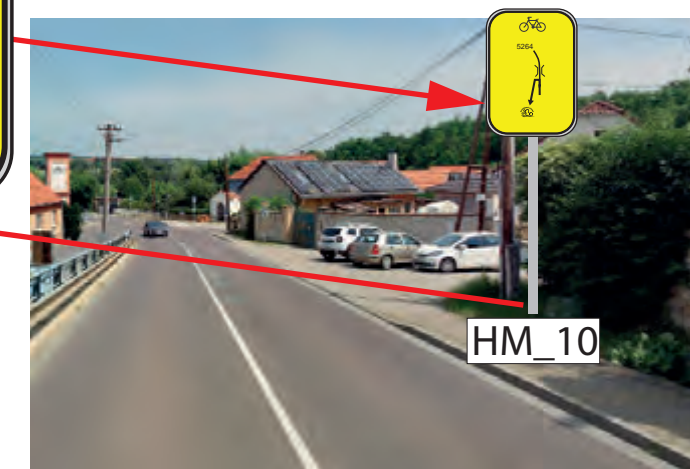
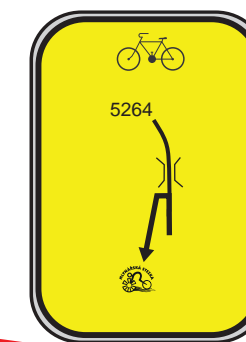
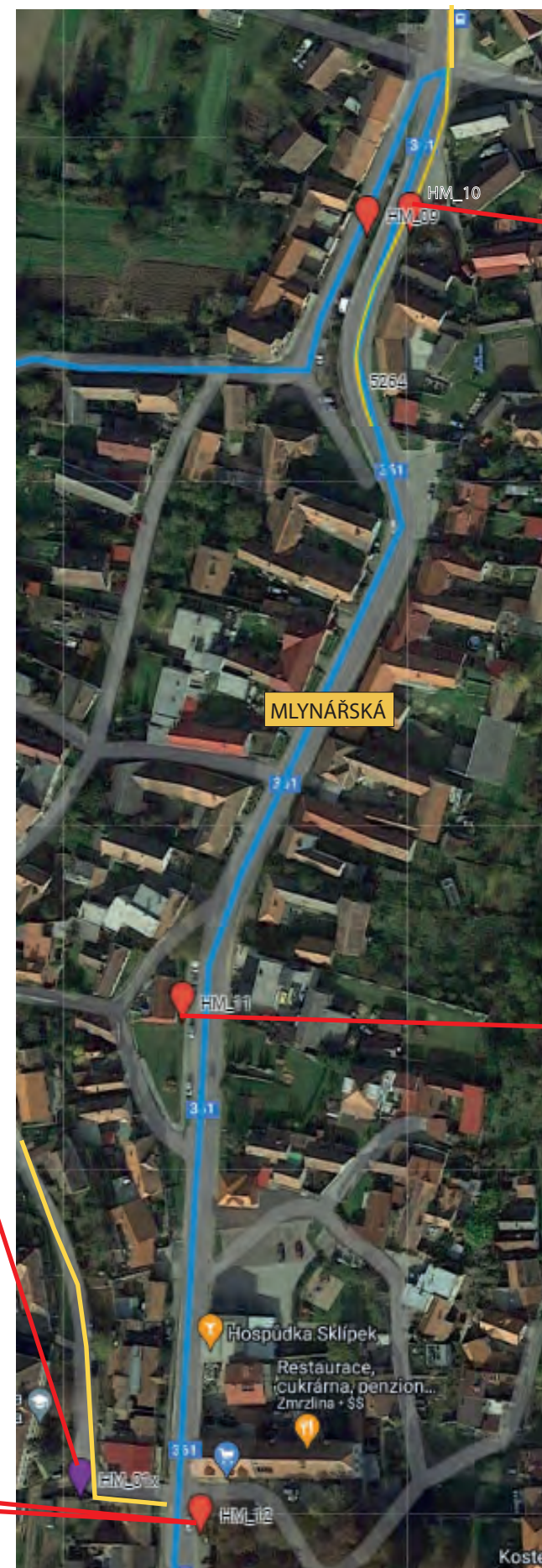


DEMONTÁŽ PŮVODNÍHO ZNAČENÍ IS21c (MLYNÁŘSKÁ)  
NA KOVOVÉM SLOUPKU

DEMONTÁŽ PŮVODNÍHO ZNAČENÍ IS21b (MLYNÁŘSKÁ)  
MONTÁŽ NOVÉ IS21a (MLYNÁŘSKÁ) NA STÁVAJÍCÍ SLOUPEK  
UMÍSTĚNÍ NAD STÁVAJÍCÍ IS21a (5264)



stav po úpravě



INSTALOVAT IS20 (MLYNÁŘSKÁ, 5264)  
NA NOVÉM SLOUPKU V KOTEVNÍ PATCE  
POZEMEK: PARC. Č. 2705/8, K.Ú. HLUBOKÉ MAŠŮVKY,  
(KSÚS JMK)



MONTÁŽ IS21a (MLYNÁŘSKÁ)  
UMÍSTĚNÍ NA SLOUP VEŘEJNÉHO OSVĚTLENÍ

## Místní úprava provozu na pozemních komunikacích

PROJEKTANT:		Partnerství, o.p.s.	
OBJEDNATEL:	Jihomoravský kraj (IČ 70888337) Žerotínovo nám. 449/3, 601 82 Brno	IČ 26268817 Údolní 33, 60200 Brno	
OBSAH: Revitalizace a rozvoj cykloturistické trasy Mlynářská stezka - II. etapa sestavy značení - Hluboké Mašůvky	STUPEŇ PD	DOKUMENTACE MÍSTNÍ ÚPRAVY	
	DATUM	10/2021	
	ČÍSLO VÝKRESU	12.4	





INSTALOVAT IS19b (MLYNÁŘSKÁ)  
NA STÁVAJÍCÍM SLOUPKU CYKLOZNAČENÍ  
ÚPRAVA ŘAZENÍ ZNAČENÍ

stav po realizaci



HM\_13

skutečný stav



HM\_13

STÁVAJÍCÍ SESTAVA ZNAČENÍ  
IS21c (MLYNÁŘSKÁ) ZACHOVAT



HM\_15

STÁVAJÍCÍ SESTAVA ZNAČENÍ  
IS21b (MLYNÁŘSKÁ) ZACHOVAT



HM\_16

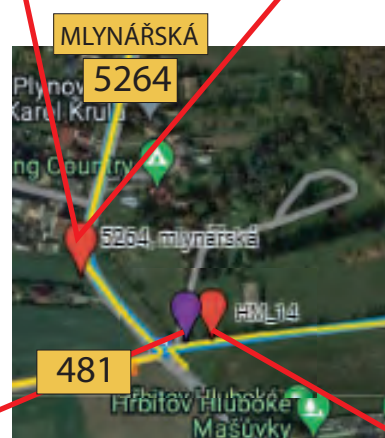


5264  
481  
MLYNÁŘSKÁ



HM\_02x

DEMONTÁŽ PŮVODNÍHO ZNAČENÍ IS21c (MLYNÁŘSKÁ)  
NA KOVOVÉM SLOUPKU



HM\_14

INSTALOVAT IS20 (MLYNÁŘSKÁ, 481, 5264) NA NOVÉM SLOUPKU V ZEMNÍ BETONOVÉ PATCE,  
POZEMEK: PARC. Č. 3299, K.Ú. HLUBOKÉ MAŠŮVKY, (OBEC HLUBOKÉ MAŠŮVKY)



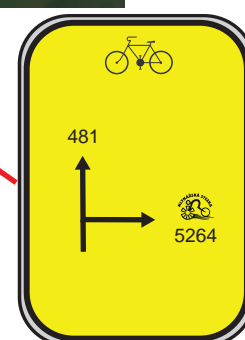
HM\_17

STÁVAJÍCÍ SESTAVA ZNAČENÍ  
2x IS21a (MLYNÁŘSKÁ) ZACHOVAT



HM\_18

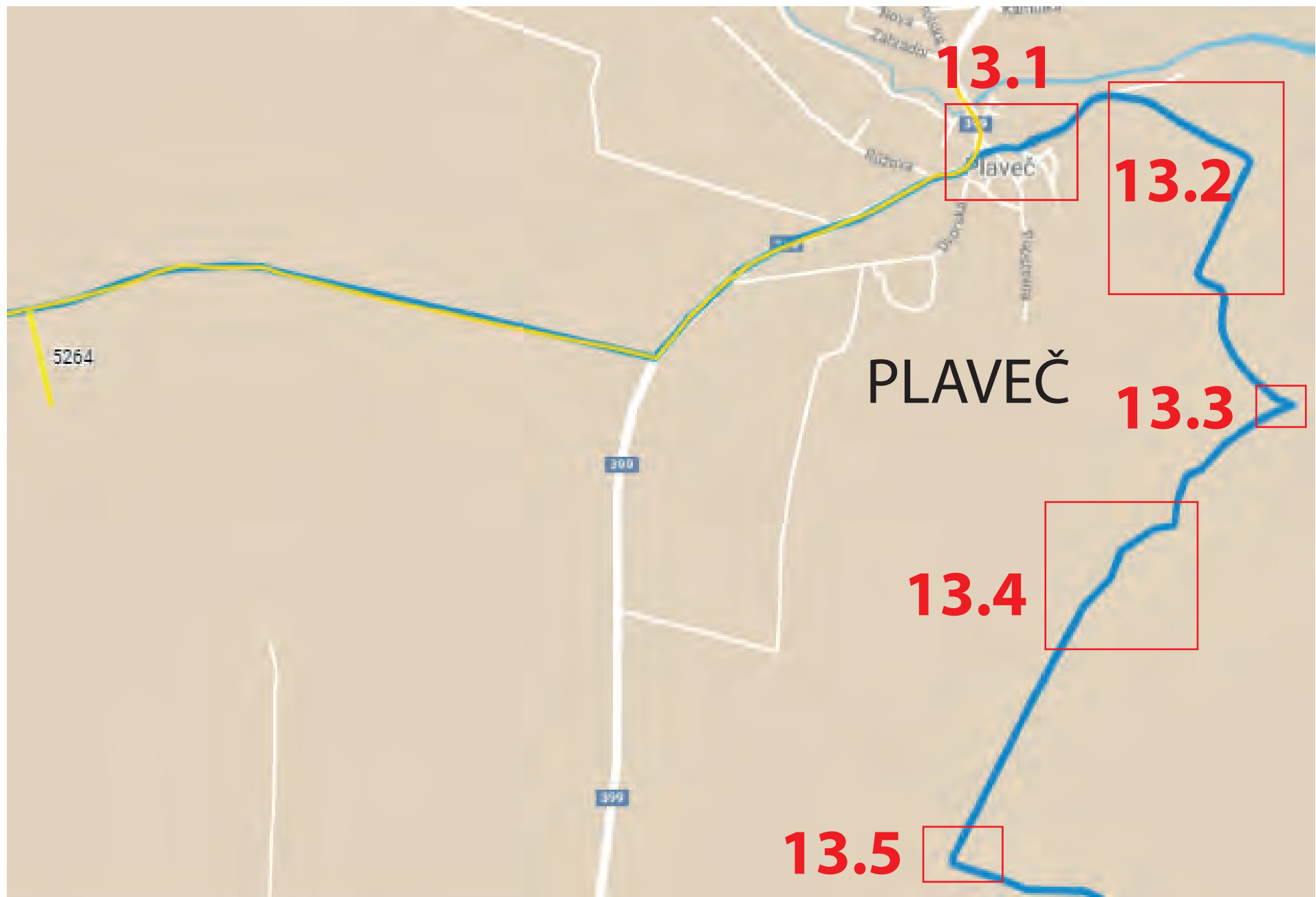
DOLEPIT LOGO MLYNÁŘSKÉ STEZKY



Místní úprava provozu na pozemních komunikacích

PROJEKTANT:		Partnerství, o.p.s.	
OBJEDNATEL:	Jihomoravský kraj (IČ 70888337) Žerotínovo nám. 449/3, 601 82 Brno	IČ 26268817 Údolní 33, 60200 Brno	
OBSAH: Revitalizace a rozvoj cykloturistické trasy Mlynářská stezka - II. etapa soustavy značení - Hluboké Mašůvky	STUPEŇ PD	DOKUMENTACE MÍSTNÍ ÚPRAVY	
	DATUM	10/2021	
	ČÍSLO VÝKRESU	12.5	





KLAD LISTŮ MAPOVÝCH PŘÍLOH  
NÁVRHU SMĚROVÉHO ZNAČENÍ

LEGENDA MAPOVÝCH PŘÍLOH:

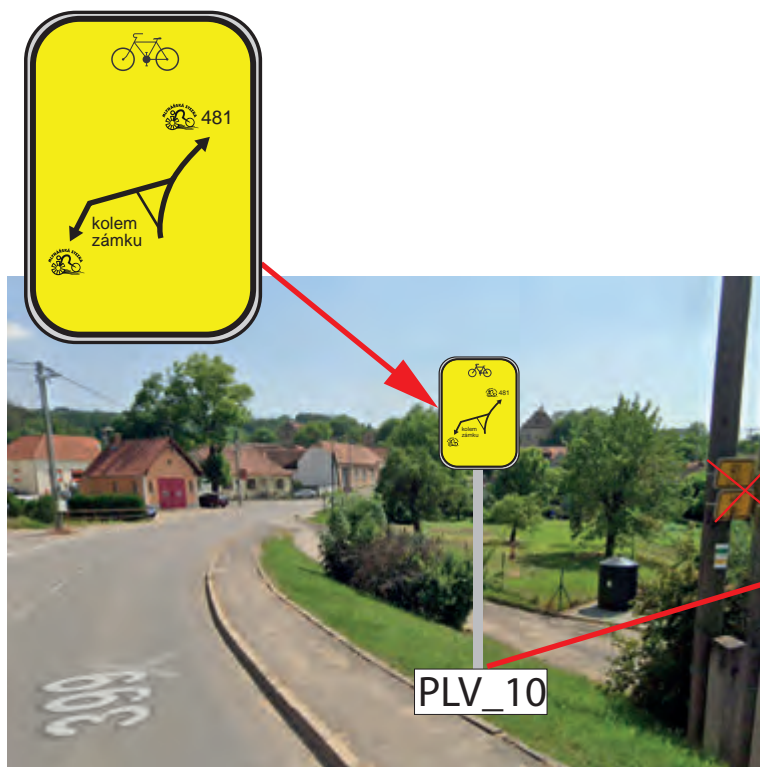
- MLYNÁŘSKÁ STEZKA
- STÁVAJÍCÍ VYZNAČENÉ CYKLOTRASY
- LOKACE A NÁZEV SESTAVY  
PL\_01 SMĚROVÉHO ZNAČENÍ

PODROBNÉ INFORMACE K UMÍSTĚNÍ ZNAČENÍ  
A ROZPIS MATERIÁLU A PRACÍ S POPISEM  
JE UVEDEN V TABULKOVÉM PŘEHLEDU

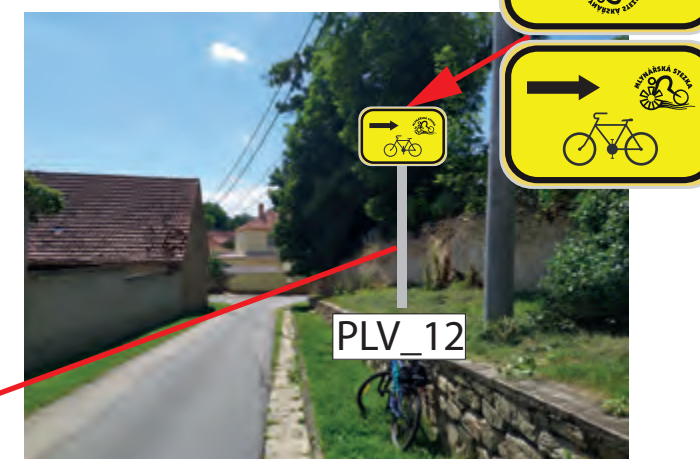
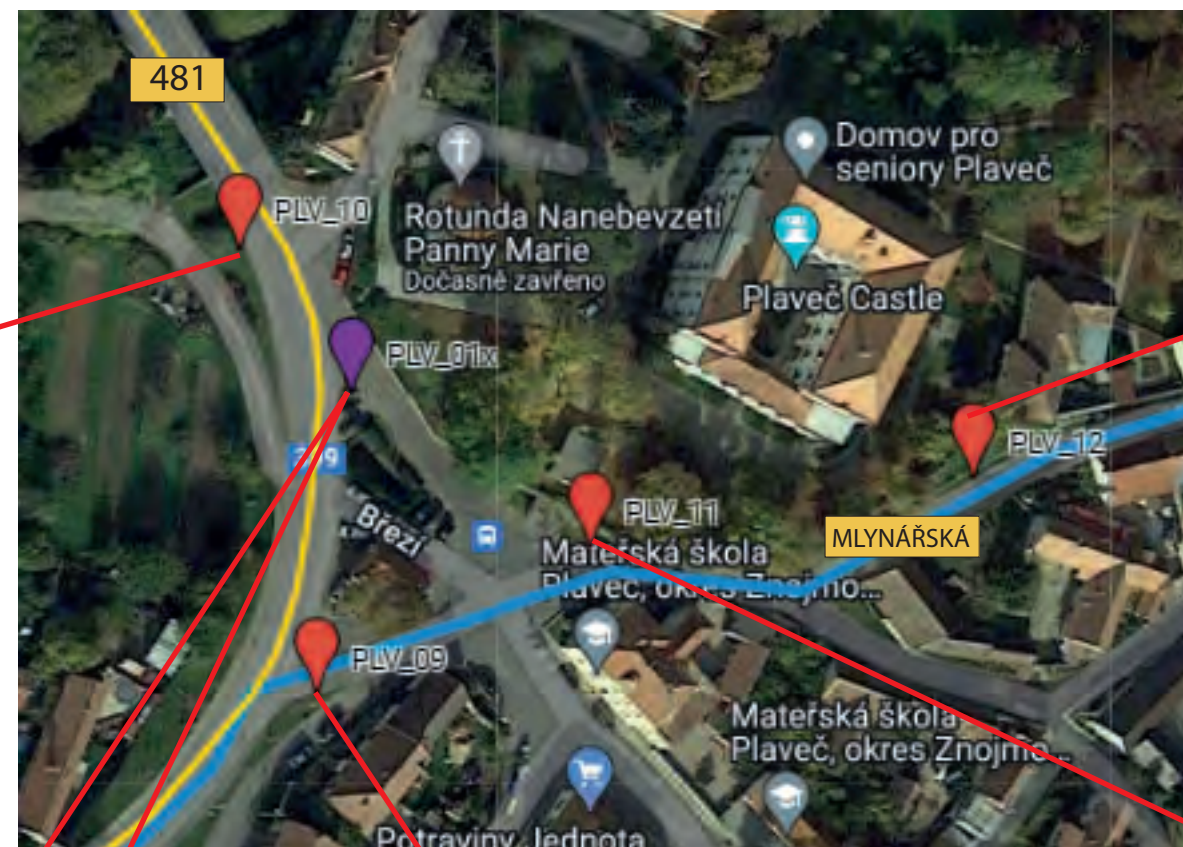
Místní úprava provozu na pozemních komunikacích

PROJEKTANT:	Partnerství, o.p.s.	
OBJEDNATEL: Jihomoravský kraj (IČ 70888337) Žerotínovo nám. 449/3, 601 82 Brno	IČ 26268817 Údolní 33, 60200 Brno	
OBSAH: Revitalizace a rozvoj cykloturistické trasy Mlynářská stezka - II. etapa sestavy značení - Plaveč	STUPEŇ PD	DOKUMENTACE MÍSTNÍ ÚPRAVY
	DATUM	10/2021
	ČÍSLO VÝKRESU	13





INSTALACE IS20 (MLYNÁŘSKÁ + 481)  
NA NOVÉM SLOUPKU V KOTEVNÍ PATCE  
DEMONTÁŽ 2x IS21 NA VEDLEJŠÍM DŘEVĚNÉM SLOUPU  
POZEMEK OBEC PLAVEČ



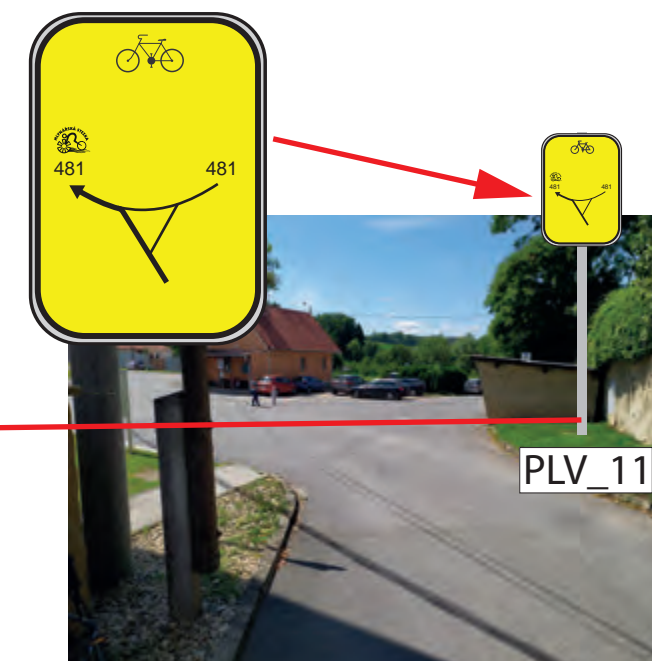
INSTALOVAT IS21c (MLYNÁŘSKÁ) A IS21a (MLYNÁŘSKÁ)  
NA NOVÉM SLOUPKU V ZEMNÍ PATCE  
(DÉLKA 120 cm NAD ZEMÍ) NA ZÍDCE  
POZEMEK OBEC PLAVEČ



DEMONTÁŽ STARÉHO ZNAČENÍ IS21a (MLYNÁŘSKÁ)  
NA BETONOVÉM EL. SLOUPU



INSTALACE IS20 (MLYNÁŘSKÁ )  
NA NOVÉM SLOUPKU V KOTEVNÍ PATCE  
V ZELÉNÉM OSTRŮVKU U MÍSTNÍ KOMUNIKACE  
POZEMEK OBEC PLAVEČ



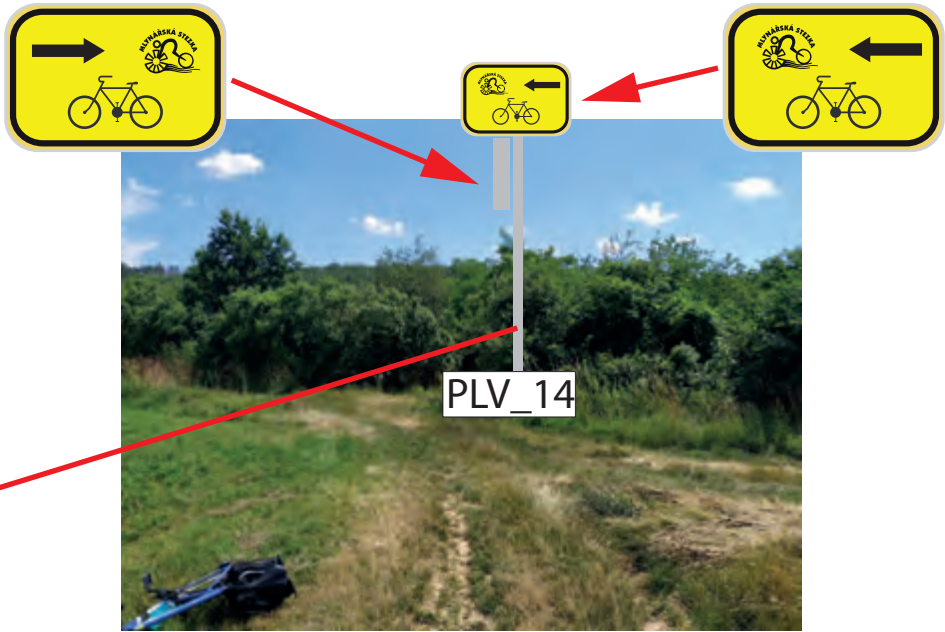
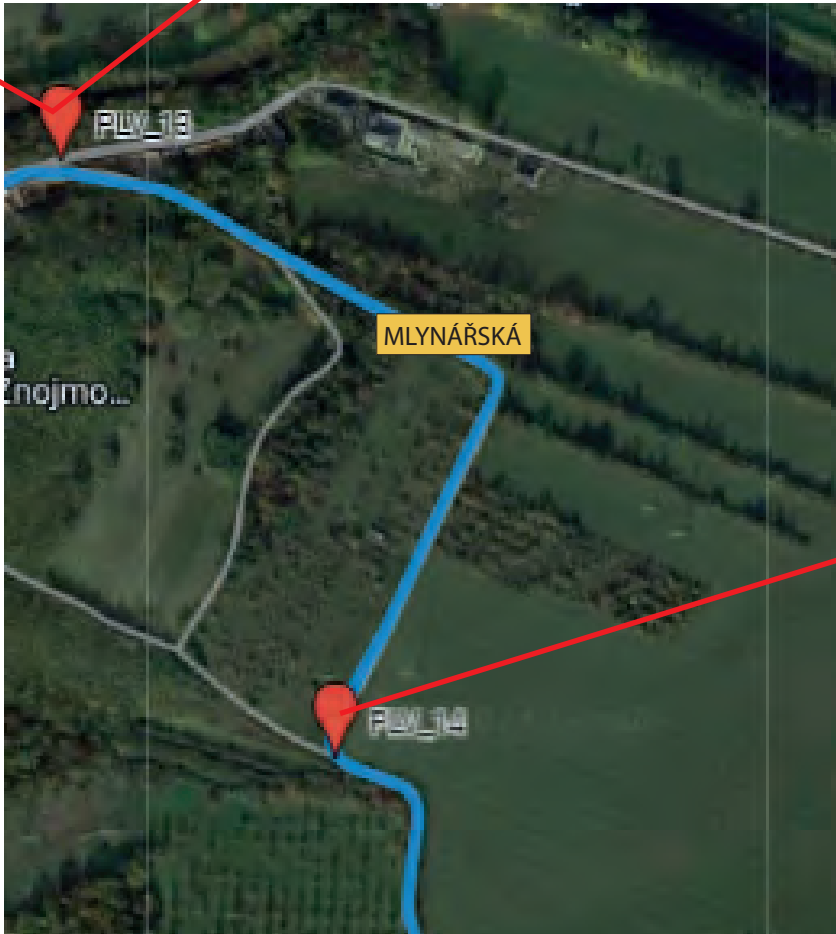
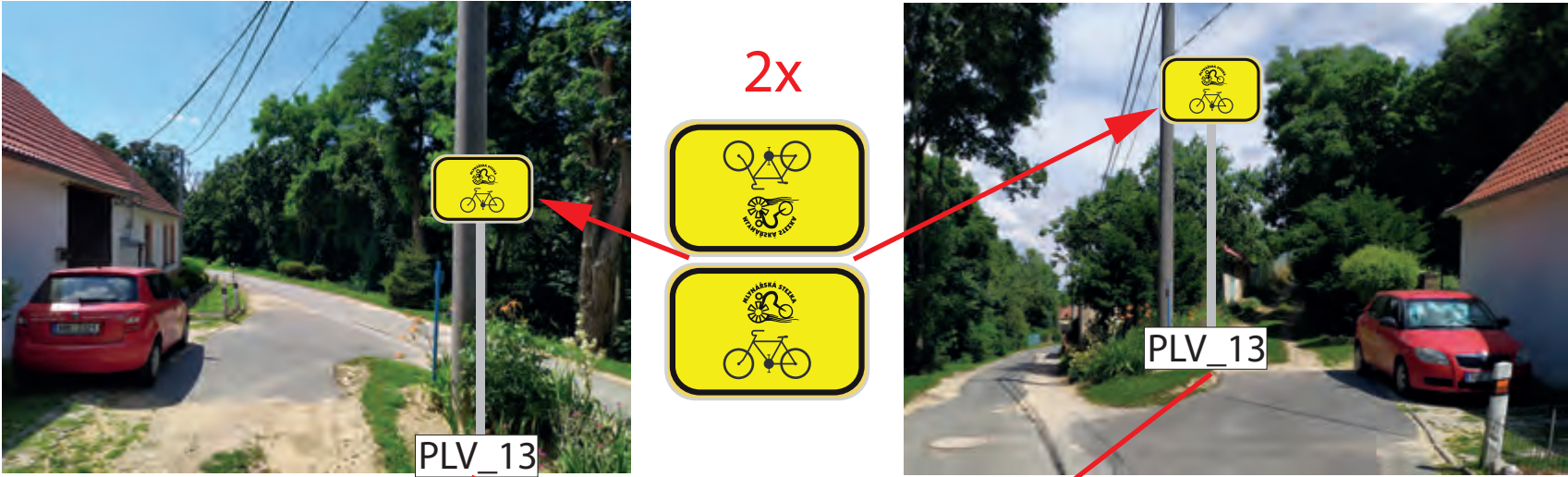
INSTALACE IS20 (MLYNÁŘSKÁ + 481)  
NA NOVÉM SLOUPKU V KOTEVNÍ PATCE  
POZEMEK OBEC PLAVEČ

## Místní úprava provozu na pozemních komunikacích

PROJEKTANT:		Partnerství, o.p.s.	
OBJEDNATEL: Jihomoravský kraj (IČ 70888337) Žerotínovo nám. 449/3, 601 82 Brno		IČ 26268817 Údolní 33, 60200 Brno	
OBSAH: Revitalizace a rozvoj cykloturistické trasy Mlynářská stezka - II. etapa sestavy značení - Plaveč	STUPEŇ PD	DOKUMENTACE MÍSTNÍ ÚPRAVY	
	DATUM	10/2021	
	ČÍSLO VÝKRESU	13.1	



INSTALOVAT 2x IS21a (MLYNÁŘSKÁ) PRO OBA SMĚRY  
 NA SPOLEČNÉM NOVÉM SLOUPKU V KOTEVNÍ PATCE  
 POZEMEK: OBEC PLAVEČ



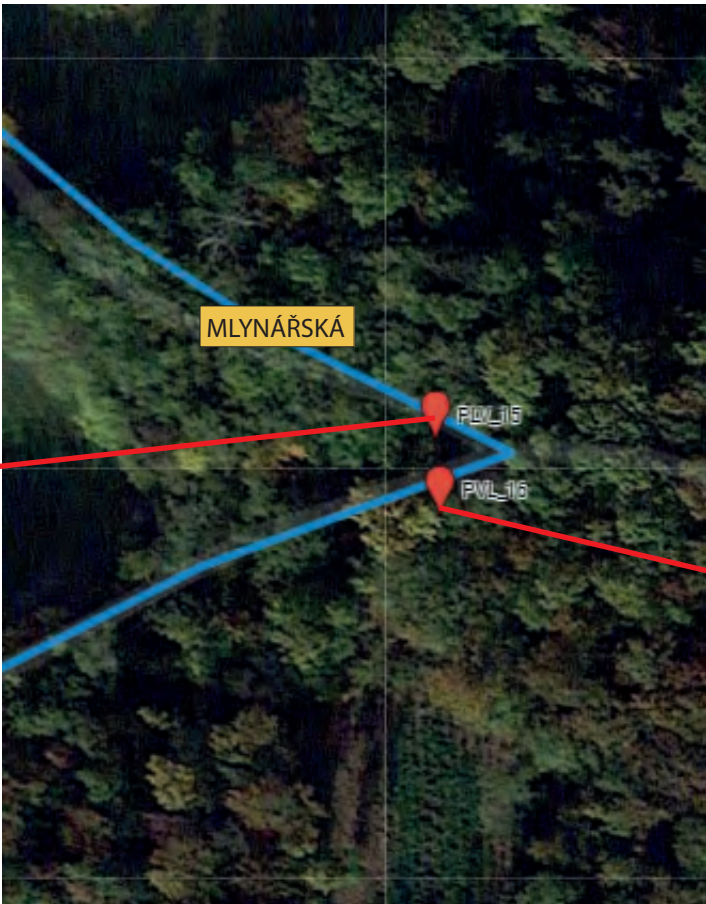
INSTALOVAT IS21c (MLYNÁŘSKÁ) A IS21b (MLYNÁŘSKÁ)  
 NA SPOLEČNÉM NOVÉM SLOUPKU V ZEMNÍ BET. PATCE PRO OBA SMĚRY  
 POZEMEK: OBEC PLAVEČ

Místní úprava provozu na pozemních komunikacích

PROJEKTANT:	Partnerství, o.p.s.	
OBJEDNATEL: Jihomoravský kraj (IČ 70888337) Žerotínovo nám. 449/3, 601 82 Brno	IČ 26268817 Údolní 33, 60200 Brno	
OBSAH: Revitalizace a rozvoj cykloturistické trasy Mlynářská stezka - II. etapa sestavy značení - Plaveč	STUPEŇ PD	DOKUMENTACE MÍSTNÍ ÚPRAVY
	DATUM	10/2021
	ČÍSLO VÝKRESU	13.2



INSTALACE IS21c (MLYNÁŘSKÁ)  
NA NOVÉM SLOUPKU V ZEMNÍ BETONOVÉ PATCE  
POZEMEK: LESY ČR



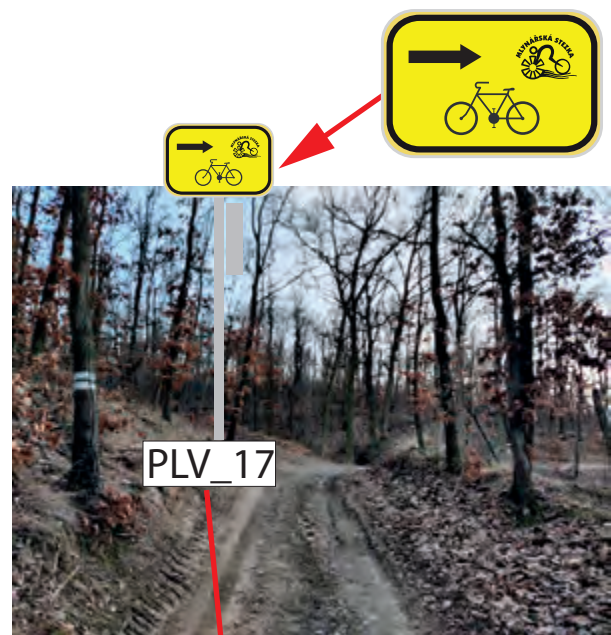

INSTALACE IS21b (MLYNÁŘSKÁ)  
NA NOVÉM SLOUPKU V ZEMNÍ BETONOVÉ PATCE  
POZEMEK: LESY ČR

Místní úprava provozu na pozemních komunikacích

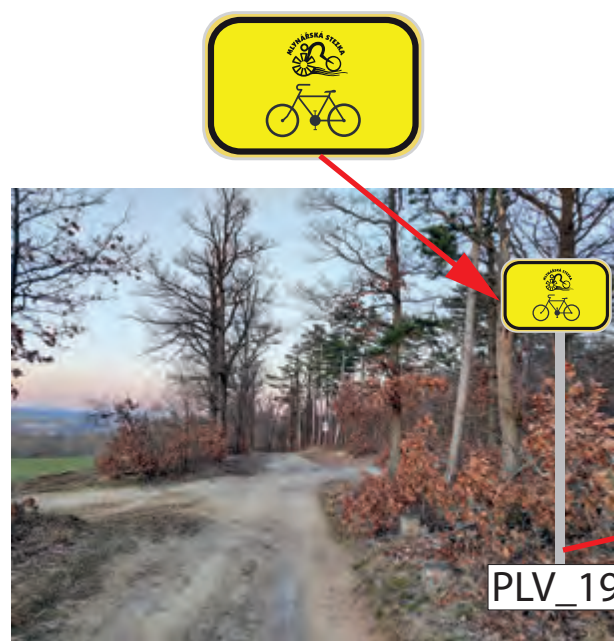
PROJEKTANT:		Partnerství, o.p.s.	
OBJEDNATEL: Jihomoravský kraj (IČ 70888337) Žerotínovo nám. 449/3, 601 82 Brno		IČ 26268817 Údolní 33, 60200 Brno	
OBSAH: Revitalizace a rozvoj cykloturistické trasy Mlynářská stezka - II. etapa soustavy značení - Plaveč	STUPEŇ PD	DOKUMENTACE MÍSTNÍ ÚPRAVY	
	DATUM	10/2021	
	ČÍSLO VÝKRESU	13.3	



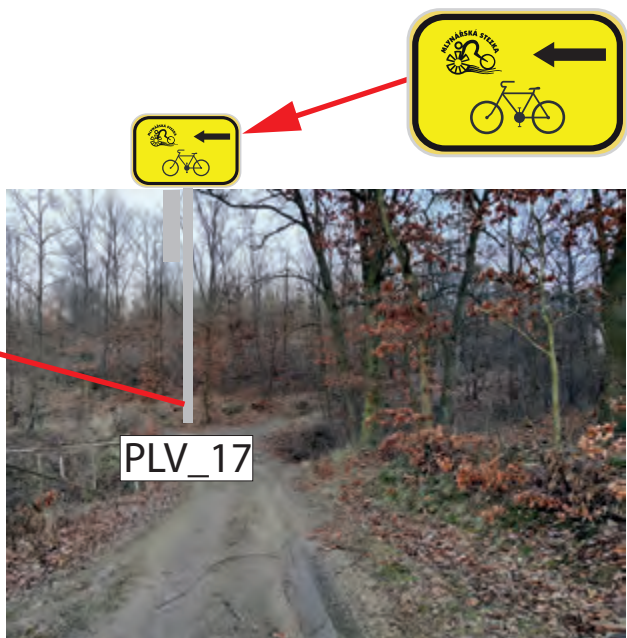
INSTALOVAT IS21a (MLYNÁŘSKÁ)  
NA NOVÉM SLOUPKU V ZEMNÍ BET. PATCE  
UMÍSTĚNÍ VÍČ OD KRAJNICE  
POZEMEK: OBEC PLAVEČ



INSTALOVAT IS21c (MLYNÁŘSKÁ) A IS21b (MLYNÁŘSKÁ)  
NA SPOLEČNÉM NOVÉM SLOUPKU  
V ZEMNÍ BET. PATCE PRO OBA SMĚRY  
POZEMEK: LESY ČR



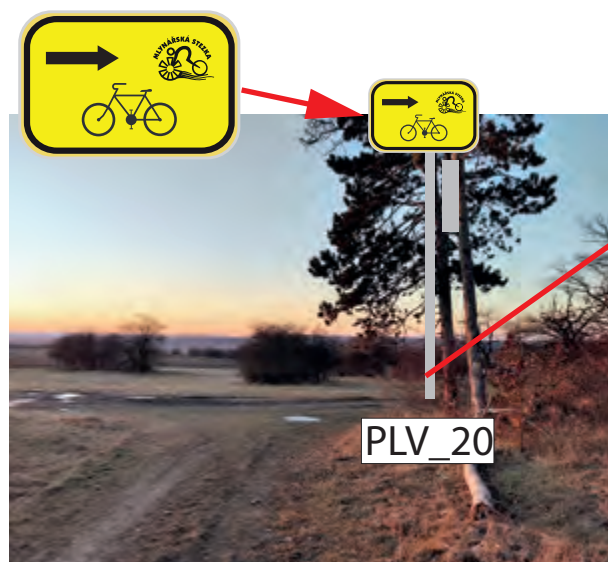
INSTALOVAT IS21a (MLYNÁŘSKÁ)  
NA NOVÉM SLOUPKU V ZEMNÍ BET. PATCE  
UMÍSTĚNÍ VÍČ OD KRAJNICE  
POZEMEK: LESY ČR



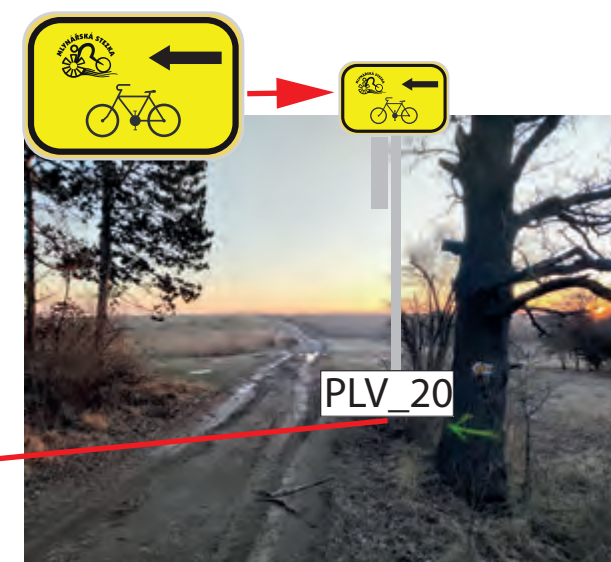
Místní úprava provozu na pozemních komunikacích

PROJEKTANT:		Partnerství, o.p.s.	
OBJEDNATEL: Jihomoravský kraj (IČ 70888337) Žerotínovo nám. 449/3, 601 82 Brno		IČ 26268817 Údolní 33, 60200 Brno	
OBSAH: Revitalizace a rozvoj cykloturistické trasy Mlynářská stezka - II. etapa soustavy značení - Plaveč	STUPEŇ PD	DOKUMENTACE MÍSTNÍ ÚPRAVY	
	DATUM	10/2021	
	ČÍSLO VÝKRESU	13.4	



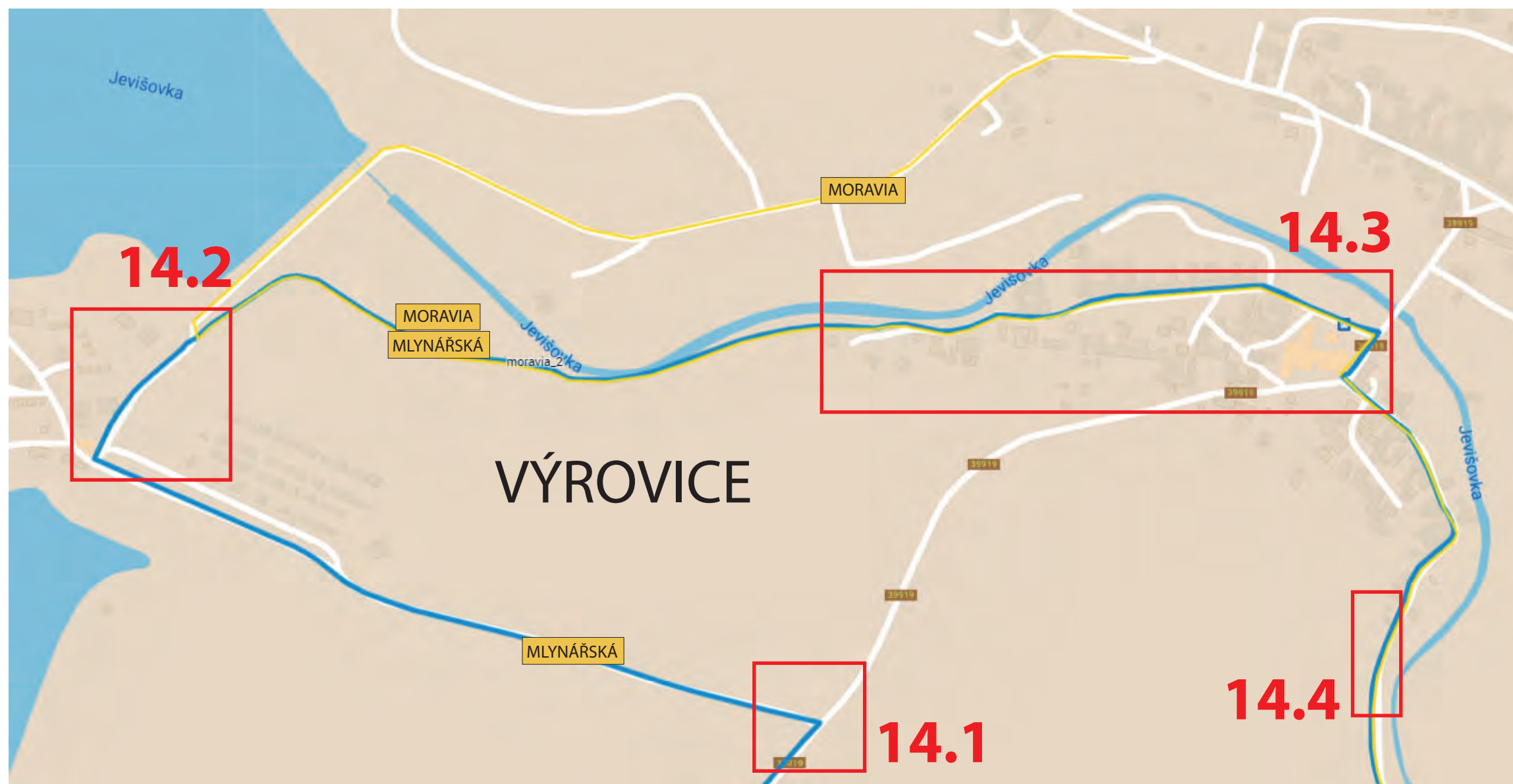


INSTALOVAT IS21c (MLYNÁŘSKÁ) A IS21b (MLYNÁŘSKÁ)  
NA SPOLEČNÉM NOVÉM SLOUPKU  
V ZEMNÍ BET. PATCE PRO OBA SMĚRY  
POZEMEK: OBEC PLAVEČ



## Místní úprava provozu na pozemních komunikacích

PROJEKTANT:		Partnerství, o.p.s. IČ 26268817 Údolní 33, 60200 Brno	
OBJEDNATEL: Jihomoravský kraj (IČ 70888337) Žerotínovo nám. 449/3, 601 82 Brno			
OBSAH: Revitalizace a rozvoj cykloturistické trasy Mlynářská stezka - II. etapa systav značení - Plaveč	STUPEŇ PD	DOKUMENTACE MÍSTNÍ ÚPRAVY	
	DATUM	10/2021	
	ČÍSLO VÝKRESU	13.5	



KLAD LISTŮ MAPOVÝCH PŘÍLOH  
NÁVRHU SMĚROVÉHO ZNAČENÍ

LEGENDA MAPOVÝCH PŘÍLOH:

- MLYNÁŘSKÁ STEZKA
- STÁVAJÍCÍ VYZNAČENÉ CYKLOTRASY
- LOKACE A NÁZEV SESTAVY  
VR\_01 SMĚROVÉHO ZNAČENÍ

PODROBNÉ INFORMACE K UMÍSTĚNÍ ZNAČENÍ  
A ROZPIS MATERIÁLU A PRACÍ S POPISEM  
JE UVEDEN V TABULKOVÉM PŘEHLEDU

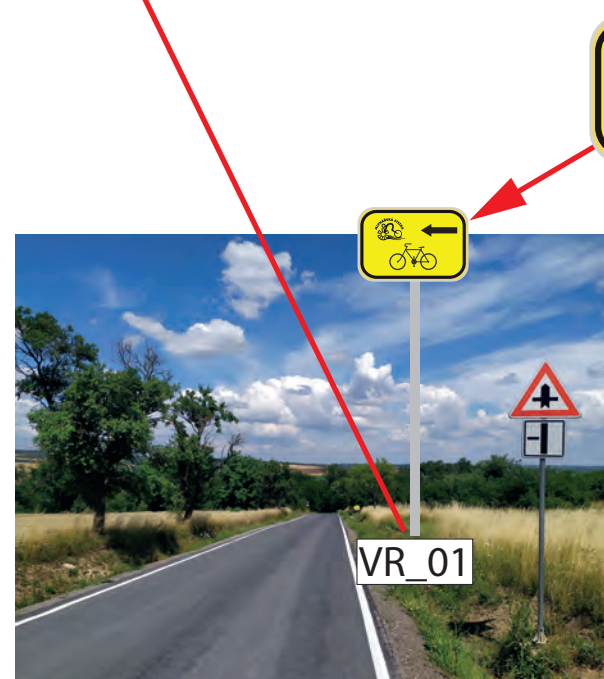
## Místní úprava provozu na pozemních komunikacích

PROJEKTANT:		Partnerství, o.p.s.	
OBJEDNATEL: Jihomoravský kraj (IČ 70888337) Žerotínovo nám. 449/3, 601 82 Brno		IČ 26268817 Údolní 33, 60200 Brno	
OBSAH: Revitalizace a rozvoj cykloturistické trasy Mlynářská stezka - II. etapa sestavy značení - Výrovice	STUPEŇ PD	DOKUMENTACE MÍSTNÍ ÚPRAVY	
	DATUM	10/2021	
	ČÍSLO VÝKRESU	14	





INSTALOVAT IS19c (MLYNÁŘSKÁ) NA STÁVAJÍCÍM SLOUPKU INFORMAČNÍHO SYSTÉMU, UMÍSTĚNÍ POD STÁVAJÍCÍ IS19a

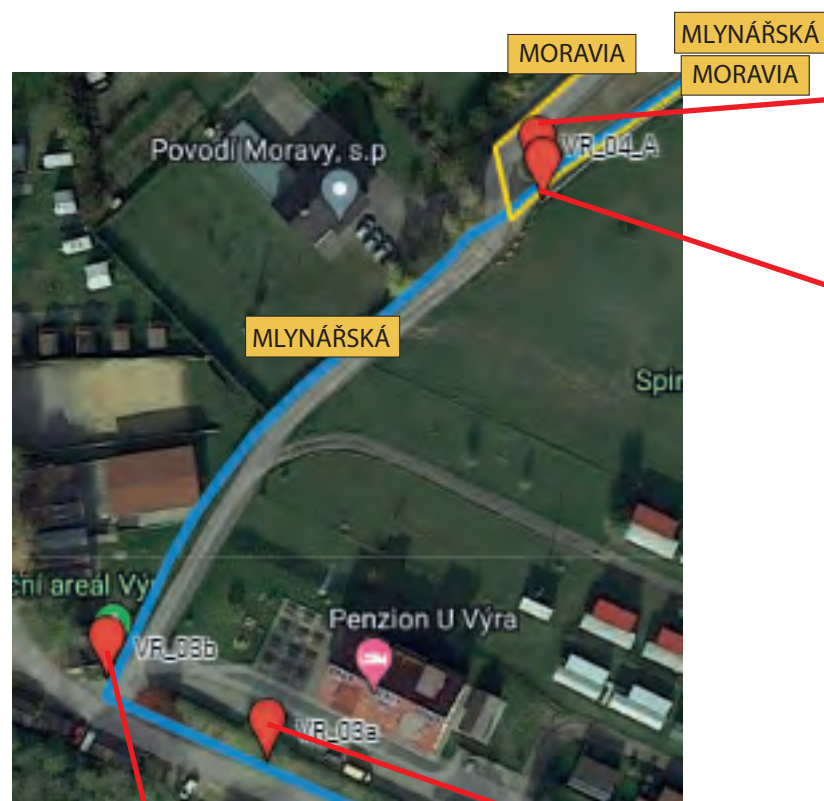


INSTALOVAT IS21b (MLYNÁŘSKÁ)  
NA NOVÉM SLOUPKU V KOTEVNÍ PATCE  
POZEMEK: PARCELA Č. 1220/12, KÚ. VÝROVICE  
(SPRÁVA A ÚDRŽBA SILNIC JIHOMORAVSKÉHO KRAJE)

## Místní úprava provozu na pozemních komunikacích

PROJEKTANT:		Partnerství, o.p.s.	
OBJEDNATEL: Jihomoravský kraj (IČ 70888337) Žerotínovo nám. 449/3, 601 82 Brno		IČ 26268817 Údolní 33, 60200 Brno	
OBSAH: Revitalizace a rozvoj cykloturistické trasy Mlynářská stezka - II. etapa sestavy značení - Výrovice	STUPEŇ PD	DOKUMENTACE MÍSTNÍ ÚPRAVY	
	DATUM	10/2021	
	ČÍSLO VÝKRESU	14.1	

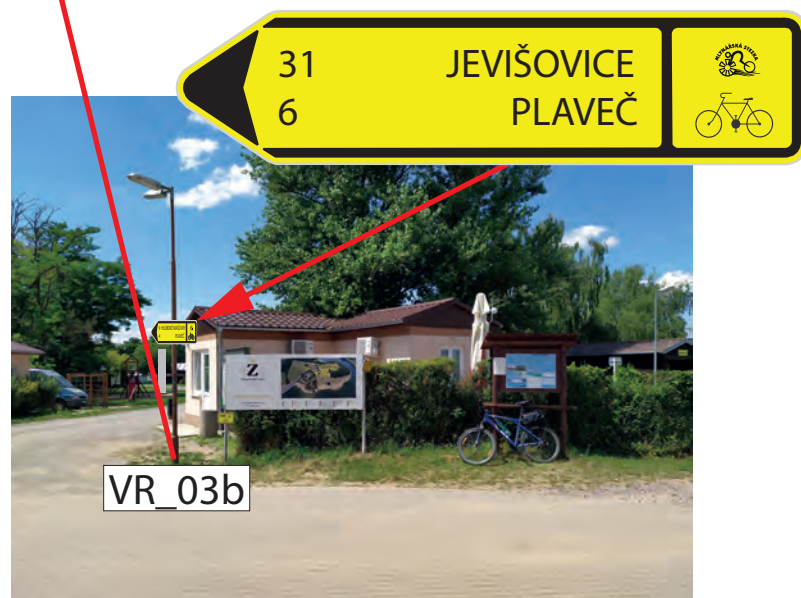




INSTALOVAT IS21a (MLYNÁŘSKÁ) STÁVAJÍCÍM SLOUPKU CYKLOSTEZKY, UMÍSTĚNÍ POD STÁVAJÍCÍ ZNAČENÍ



INSTALOVAT IS21a (MLYNÁŘSKÁ) STÁVAJÍCÍM SLOUPKU CYKLOSTEZKY, UMÍSTĚNÍ POD STÁVAJÍCÍ ZNAČENÍ



INSTALACE IS19b (MLYNÁŘSKÁ)  
NA SLOUP VEŘEJNÉHO OSVĚTLENÍ  
(ODBOČENÍ NA CESTU)



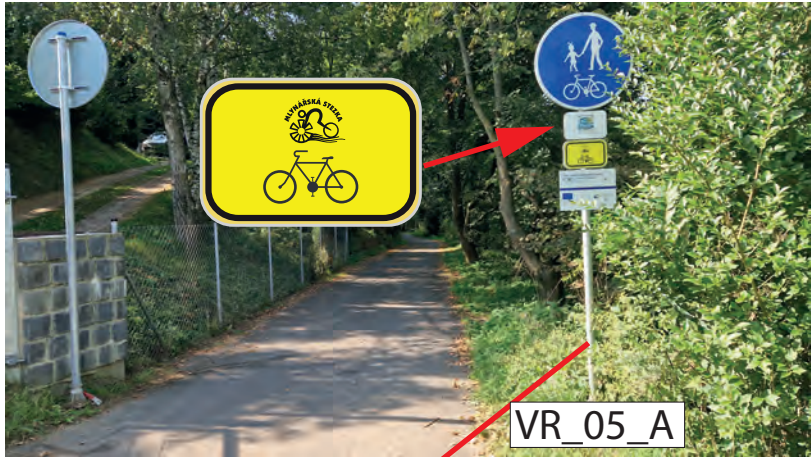
INSTALOVAT IS19c (MLYNÁŘSKÁ)  
NA NOVÉM SLOUPKU V KOTEVNÍ PATCE  
OŘEZ VĚTVÍ  
POZEMEK: PARCELA Č. 323/27, KÚ. VÝROVICE  
(MUCHA KAREL ING., NA KOLBIŠTI 599/6, 66902 ZNOJMO)

## Místní úprava provozu na pozemních komunikacích


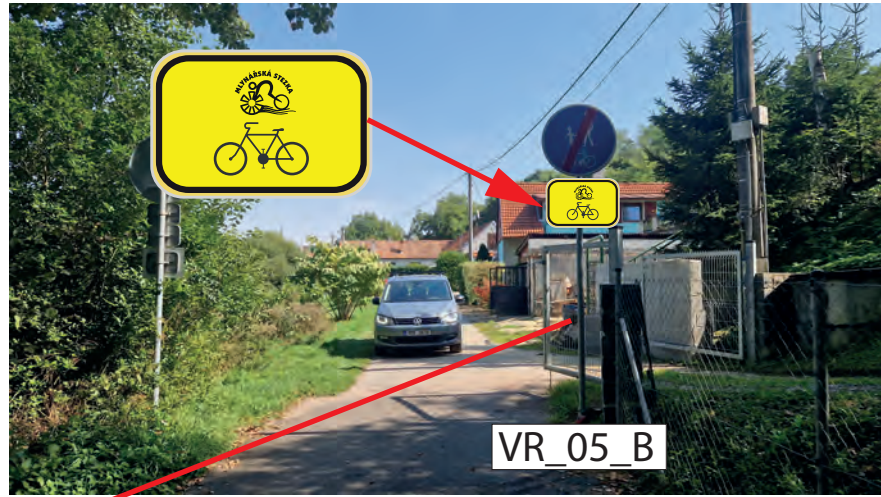
PROJEKTANT:		Partnerství, o.p.s.	
OBJEDNATEL: Jihomoravský kraj (IČ 70888337) Žerotínovo nám. 449/3, 601 82 Brno		IČ 26268817 Údolní 33, 60200 Brno	
OBSAH: Revitalizace a rozvoj cykloturistické trasy Mlynářská stezka - II. etapa sestavy značení - Výrovice	STUPEŇ PD	DOKUMENTACE MÍSTNÍ ÚPRAVY	
	DATUM	10/2021	
	ČÍSLO VÝKRESU	14.2	



INSTALOVAT IS21a (MLYNÁŘSKÁ) NA STÁVAJÍCÍM SLOUPKU DZ CYKLOTEZKA, NA MÍSTO POŠKOZENÉ DODATKOVÉ TABULKY  
DEMONTÁŽ POŠKOZENÉ DODATKOVÉ TABULKY A REKLAM NA SLOUPKU CYKLOSTEZKY



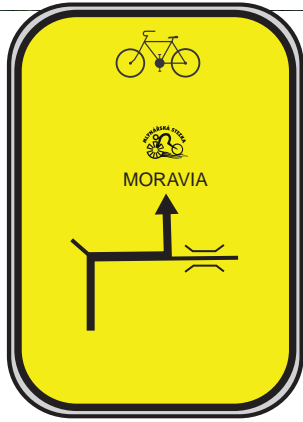
INSTALOVAT IS21a (MLYNÁŘSKÁ) NA STÁVAJÍCÍM SLOUPKU DZ CYKLOTEZKA



INSTALOVAT IS20 (MLYNÁŘSKÁ, MORAVIA) NA NOVÉM SLOUPKU V KOTEVNÍ PATCE  
POZEMEK: PARCELA Č. 16/10, KÚ. VÝROVICE (OBEC VÝROVICE)



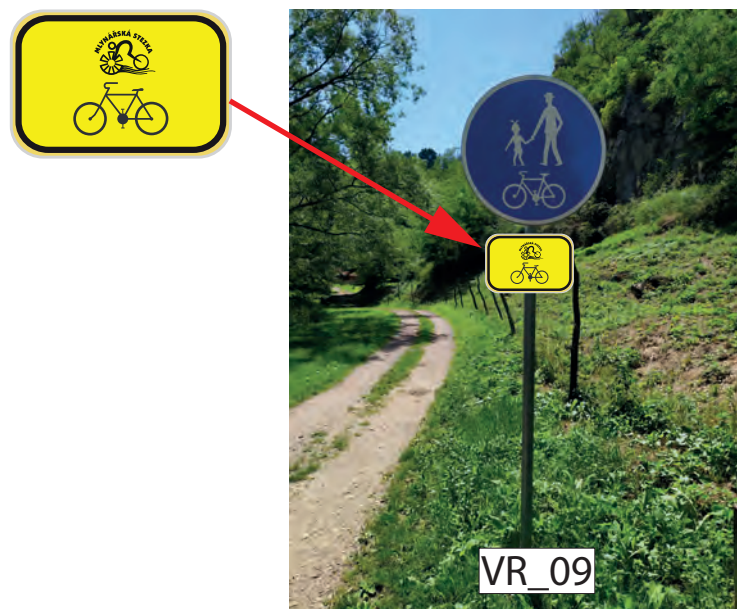
INSTALOVAT IS20 (MLYNÁŘSKÁ, MORAVIA) NA DŘEVĚNÉM SLOUPU



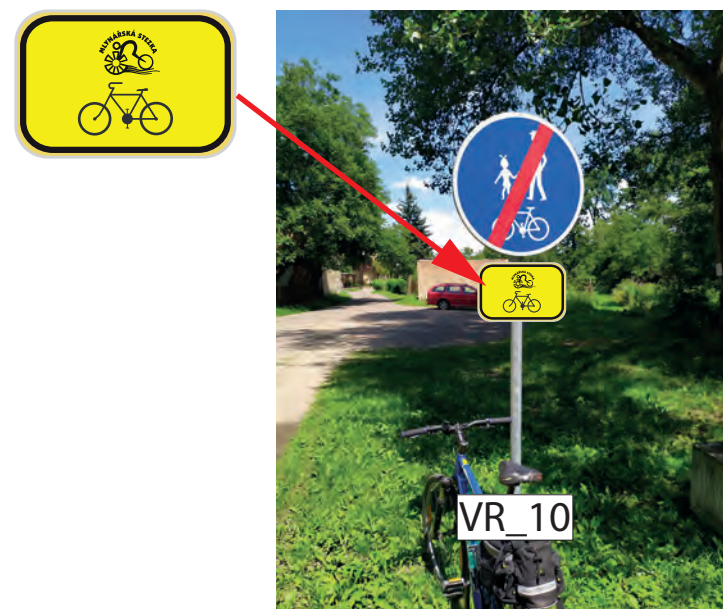
Místní úprava provozu na pozemních komunikacích

PROJEKTANT:		Partnerství, o.p.s.	
OBJEDNATEL: Jihomoravský kraj (IČ 70888337) Žerotínovo nám. 449/3, 601 82 Brno		IČ 26268817 Údolní 33, 60200 Brno	
OBSAH: Revitalizace a rozvoj cykloturistické trasy Mlynářská stezka - II. etapa sestavy značení - Výrovice	STUPEŇ PD	DOKUMENTACE MÍSTNÍ ÚPRAVY	
	DATUM	10/2021	
	ČÍSLO VÝKRESU	14.3	

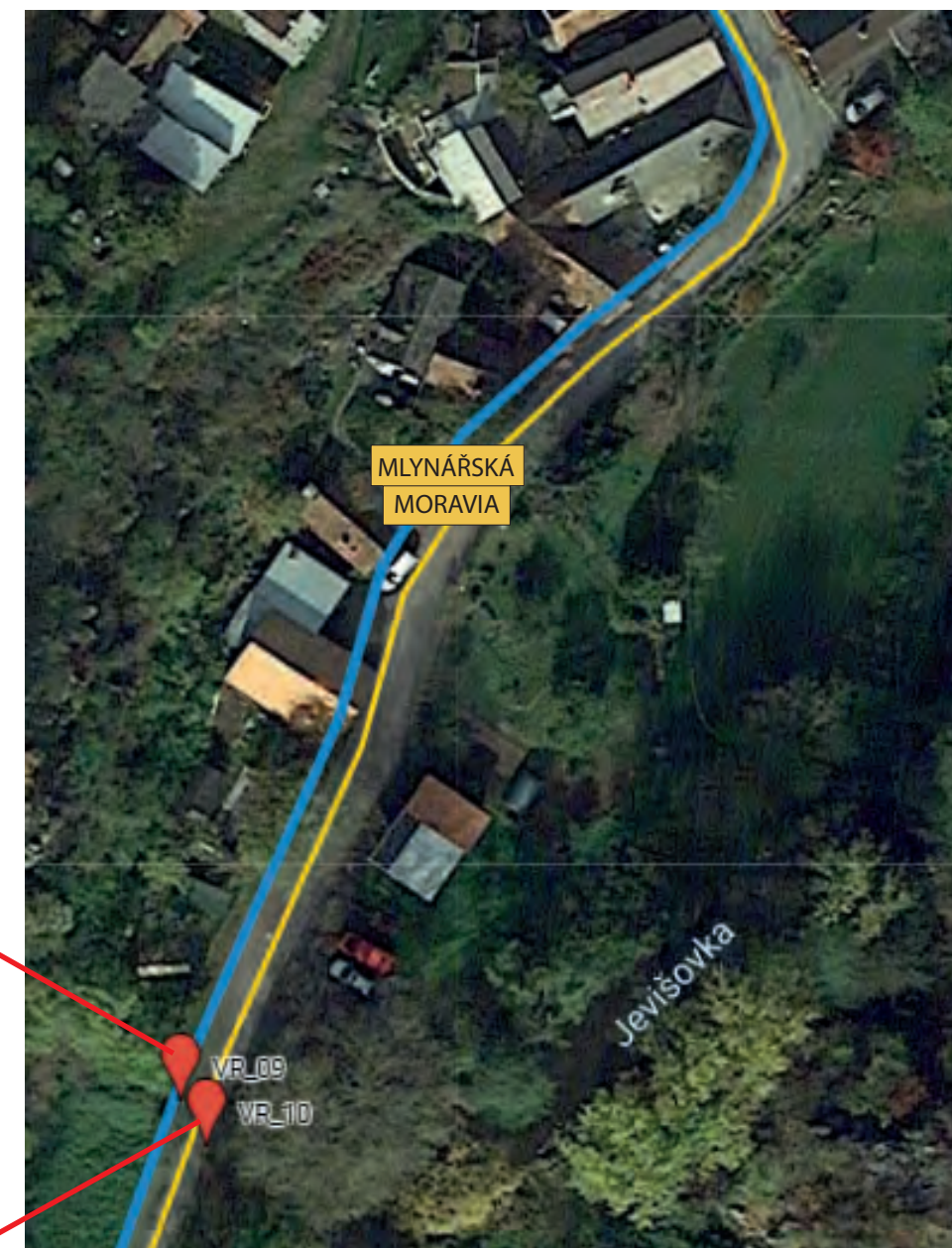




INSTALOVAT IS21a (MLYNÁŘSKÁ) NA STÁVAJÍCÍM SLOUPKU DZ (CYKLOTRASA), UMÍSTĚNÍ POD STÁVAJÍCÍ ZNAČENÍ



INSTALOVAT IS21a (MLYNÁŘSKÁ) NA STÁVAJÍCÍM SLOUPKU DZ (KONEC CYKLOTRASY), UMÍSTĚNÍ POD STÁVAJÍCÍ ZNAČENÍ

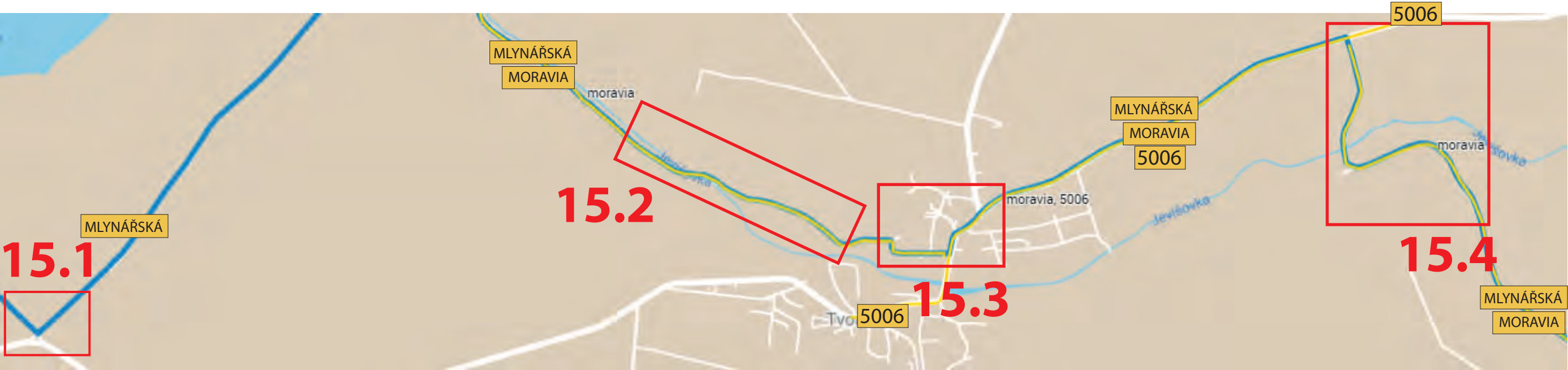


## Místní úprava provozu na pozemních komunikacích

PROJEKTANT:		Partnerství, o.p.s.	
OBJEDNATEL:	Jihomoravský kraj (IČ 70888337) Žerotínovo nám. 449/3, 601 82 Brno	IČ 26268817 Údolní 33, 60200 Brno	
OBSAH: Revitalizace a rozvoj cykloturistické trasy Mlynářská stezka - II. etapa sestavy značení - Výrovce	STUPEŇ PD	DOKUMENTACE MÍSTNÍ ÚPRAVY	
	DATUM	10/2021	
	ČÍSLO VÝKRESU	14.4	



# TVOŘIHRÁZ



KLAD LISTŮ MAPOVÝCH PŘÍLOH  
NÁVRHU SMĚROVÉHO ZNAČENÍ

LEGENDA MAPOVÝCH PŘÍLOH:

- MLYNÁŘSKÁ STEZKA
- STÁVAJÍCÍ VYZNAČENÉ CYKLOTRASY
- LOKACE A NÁZEV SESTAVY  
SMĚROVÉHO ZNAČENÍ

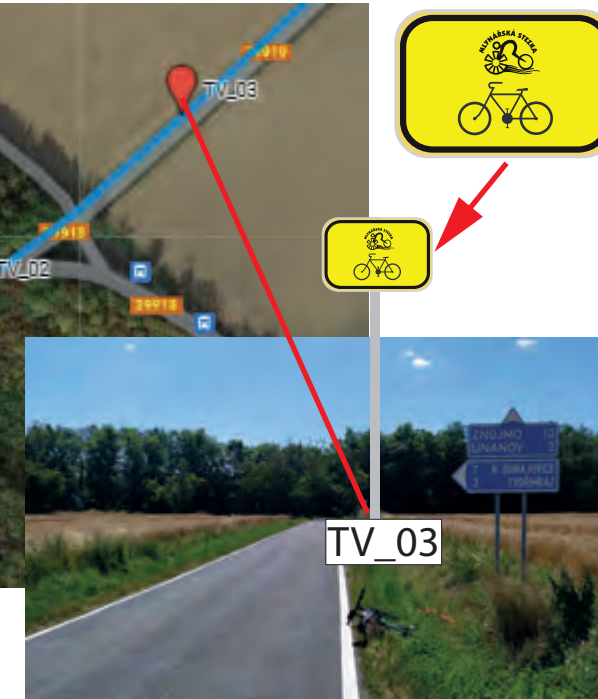
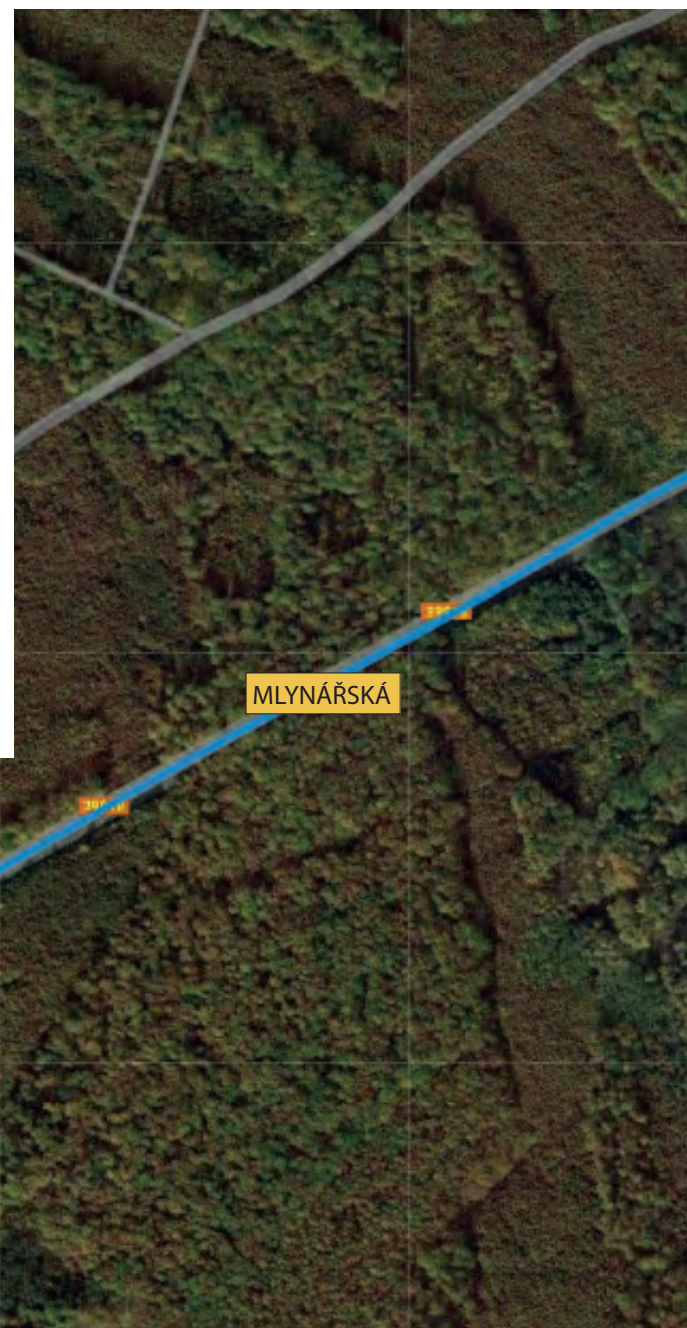
PODROBNÉ INFORMACE K UMÍSTĚNÍ ZNAČENÍ  
A ROZPIS MATERIÁLU A PRACÍ S POPISEM  
JE UVEDEN V TABULKOVÉM PŘEHLEDU

## Místní úprava provozu na pozemních komunikacích

PROJEKTANT:		Partnerství, o.p.s.	
OBJEDNATEL: Jihomoravský kraj (IČ 70888337) Žerotínovo nám. 449/3, 601 82 Brno		IČ 26268817 Údolní 33, 60200 Brno	
OBSAH: Revitalizace a rozvoj cykloturistické trasy Mlynářská stezka - II. etapa sestavy značení - Tvořihráz		STUPEŇ PD	DOKUMENTACE MÍSTNÍ ÚPRAVY
		DATUM	10/2021
		ČÍSLO VÝKRESU	15



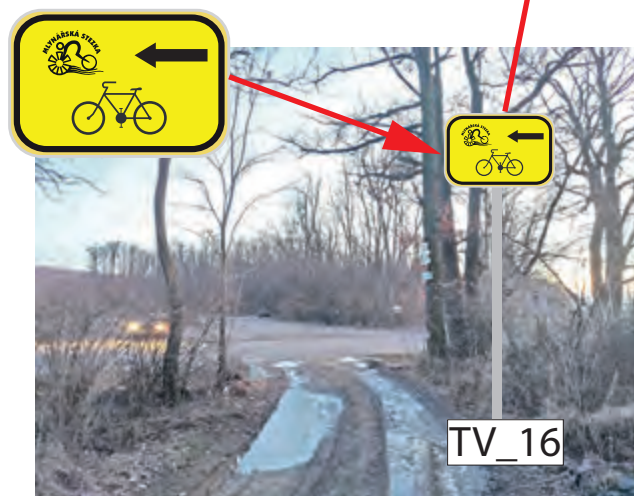
INSTALOVAT IS21b (MLYNÁŘSKÁ) A IS21c (MLYNÁŘSKÁ)  
NA NOVÉM SPOLEČNÉM SLOUPKU  
V ZEMNÍ BETONOVÉ PATCE  
POZEMEK: PARC. Č. 1573, K.Ú. TVOŘIHRÁZ  
(KLÁŠTER DOMINIKÁNU, ZNOJMO)



INSTALOVAT IS21b (MLYNÁŘSKÁ)  
NA NOVÉM SLOUPKU V KOTEVNÍ PATCE  
POZEMEK: PARC. Č. 1572/21, K.Ú. TVOŘIHRÁZ  
(OPEC TVOŘIHRÁZ)



INSTALOVAT IS21b (MLYNÁŘSKÁ)  
NA NOVÉM SLOUPKU V KOTEVNÍ PATCE  
POZEMEK: PARC. Č. 1570, K.Ú. TVOŘIHRÁZ, (KSÚS JMK)



INSTALOVAT IS21b (MLYNÁŘSKÁ) A IS21c (MLYNÁŘSKÁ)  
NA NOVÉM SPOLEČNÉM SLOUPKU, V ZEMNÍ BETONOVÉ PATCE  
POZEMEK: PARC. Č. 1573, K.Ú. TVOŘIHRÁZ  
(KLÁŠTER DOMINIKÁNU, ZNOJMO)

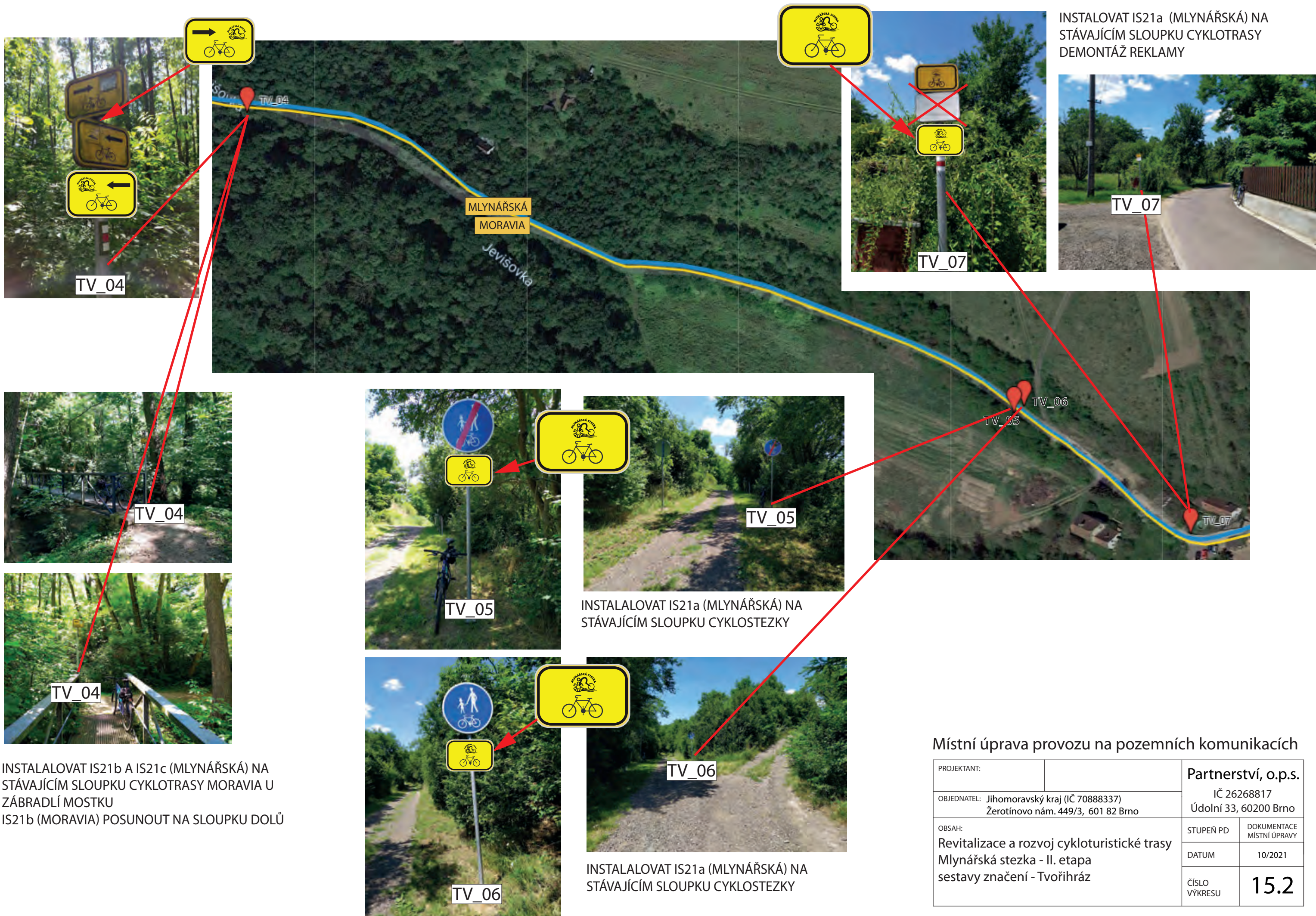


INSTALOVAT IS21c (MLYNÁŘSKÁ)  
NA NOVÉM SLOUPKU V KOTEVNÍ PATCE  
POZEMEK: PARC. Č. 1570, K.Ú. TVOŘIHRÁZ  
(KSÚS JMK)

## Místní úprava provozu na pozemních komunikacích

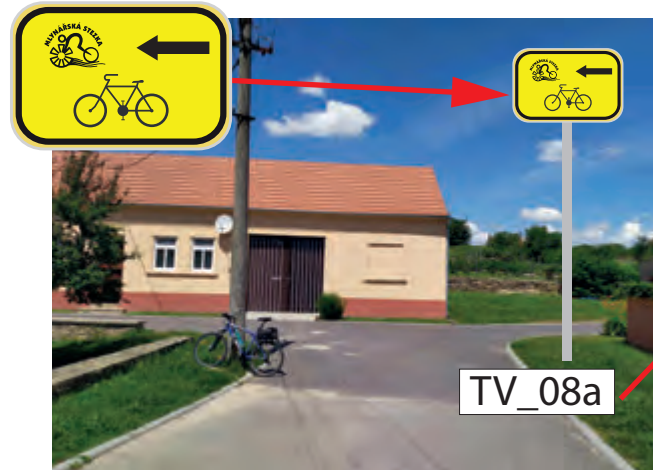
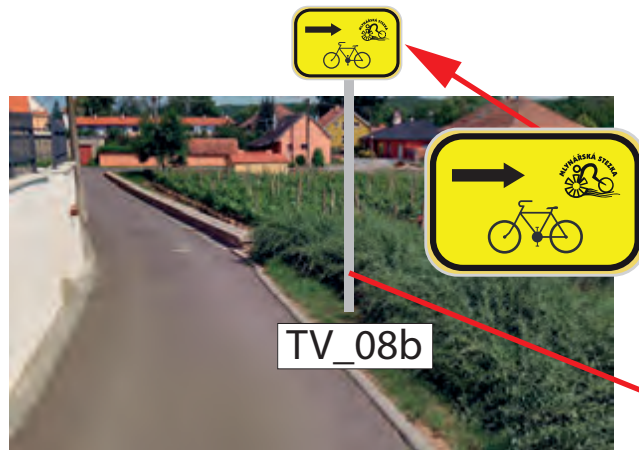
PROJEKTANT:	Partnerství, o.p.s.	
OBJEDNATEL: Jihomoravský kraj (IČ 70888337) Žerotínovo nám. 449/3, 601 82 Brno	IČ 26268817 Údolní 33, 60200 Brno	
OBSAH: Revitalizace a rozvoj cykloturistické trasy Mlynářská stezka - II. etapa sestavy značení - Tvoříhráz	STUPEŇ PD	DOKUMENTACE MÍSTNÍ ÚPRAVY
	DATUM	10/2021
	ČÍSLO VÝKRESU	15.1







INSTALOVAT IS21c (MLYNÁŘSKÁ) NA NOVÉM SLOUPKU  
V KOTEVNÍ PATCE, POZEMEK: PARC. Č. 1250/1  
K.Ú. TVOŘIHRÁZ, (OBEC TVOŘIHRÁZ)



INSTALOVAT IS21b A IS21c (MLYNÁŘSKÁ)  
NA NOVÉM SLOUPKU V KOTEVNÍ PATCE  
POZEMEK: PARC. Č. 1250/1, K.Ú. TVOŘIHRÁZ  
(OBEC TVOŘIHRÁZ)



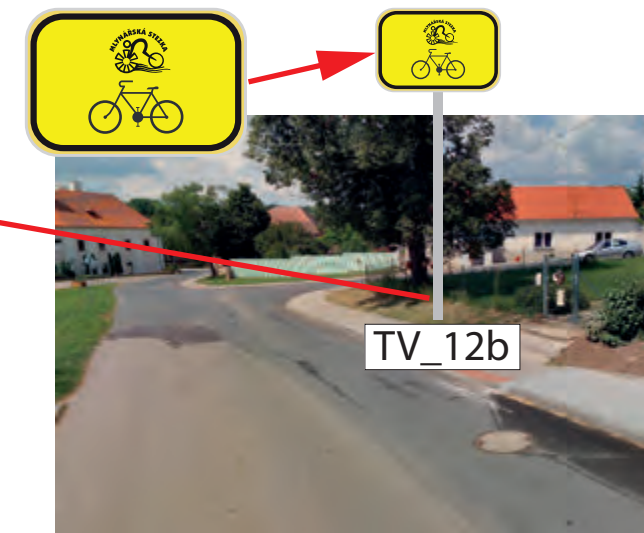
INSTALOVAT IS19b (MLYNÁŘSKÁ) NA STÁVAJÍCÍM  
SLOUPKU CYKLOTRAS, UMÍSTĚNÍ POD IS19b (MORAVIA)  
PŘI ÚDRŽBĚ PŘEVĚSIT ZNAČENÍ MORAVIA V OPAČNÉM  
SMĚRU NA NOVÝ SLOUPEK TV\_11




INSTALOVAT 2x IS19 (MLYNÁŘSKÁ), NA NOVÉM SPOLEČNÉM  
SLOUPKU V KOTEVNÍ PATCE  
POZEMEK: PARC. Č. 1250/1, K.Ú. TVOŘIHRÁZ  
(OBEC TVOŘIHRÁZ)



INSTALOVAT IS19c (MLYNÁŘSKÁ) NA  
NOVÉM SLOUPKU V KOTEVNÍ PATCE  
POZEMEK: PARC. Č. 1250/1, K.Ú. TVOŘIHRÁZ  
(OBEC TVOŘIHRÁZ)



INSTALOVAT IS21a (MLYNÁŘSKÁ) NA  
NOVÉM SLOUPKU V KOTEVNÍ PATCE  
POZEMEK: PARC. Č. 1238/2, K.Ú. TVOŘIHRÁZ  
(KSÚS JMK)



INSTALOVAT IS21a (MLYNÁŘSKÁ),  
NA STÁVAJÍCÍM SLOUPKU CYKLOTRAS



## Místní úprava provozu na pozemních komunikacích

PROJEKTANT:		Partnerství, o.p.s.	
OBJEDNATEL: Jihomoravský kraj (IČ 70888337) Žerotínovo nám. 449/3, 601 82 Brno		IČ 26268817 Údolní 33, 60200 Brno	
OBSAH: Revitalizace a rozvoj cykloturistické trasy Mlynářská stezka - II. etapa sestavy značení - Tvůrčín	STUPEŇ PD	DOKUMENTACE MÍSTNÍ ÚPRAVY	
	DATUM	10/2021	
	ČÍSLO VÝKRESU	15.3	

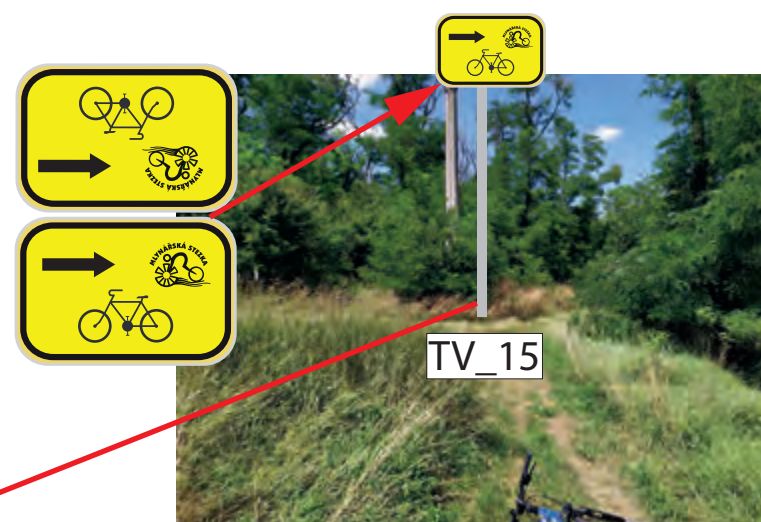




DEMONTÁŽ STÁVAJÍCÍ VYBLEDLÉ DODATKOVÉ TABULKY (E12) A NA JEJÍ MÍSTO INSTALOVAT IS19c (MLYNÁŘSKÁ), STÁVAJÍCÍ SLOUPEK CYKLOTRASY MORAVIA



DEMONTÁŽ NADBYTEČNÉ VYBLEDLÉ DODATKOVÉ TABULKY, NA JEJÍ MÍSTO INSTALOVAT IS19b (MLYNÁŘSKÁ) STÁVAJÍCÍM SLOUPKU CYKLOTRASY MORAVIA  
PŘI ÚDRŽBĚ PŘEVĚSIT ZNAČENÍ MORAVIA V OPAČNÉM SMĚRU NA SLOUPEK TV\_13

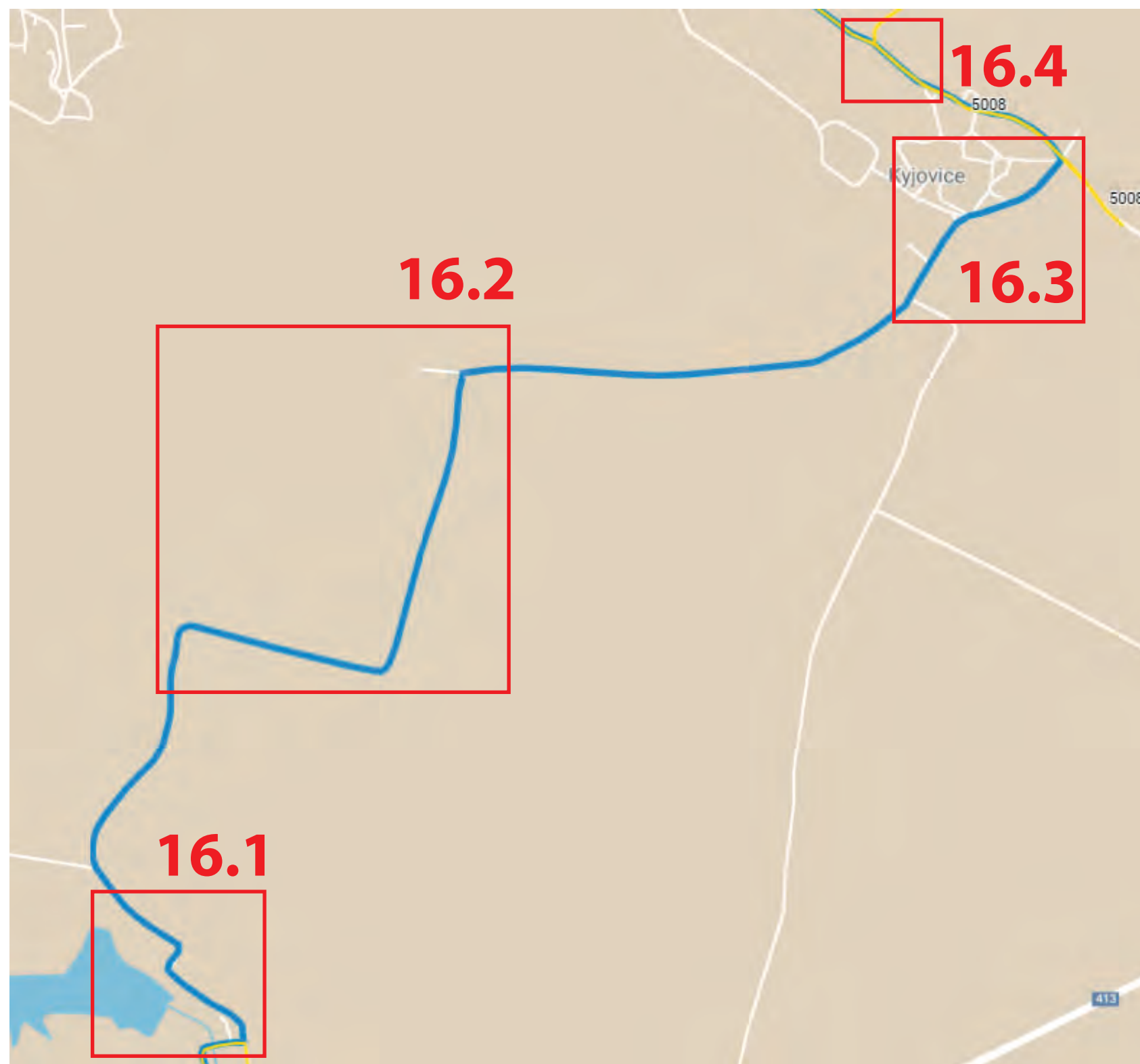


INSTALOVAT IS21b A IS21c (MLYNÁŘSKÁ) NA NOVÉM SPOLEČNÉM SLOUPKU POZEMEK: PARC. Č. 1832, K.Ú. TVOŘIHRÁZ (OBEC TVOŘIHRÁZ)

## Místní úprava provozu na pozemních komunikacích

PROJEKTANT:		Partnerství, o.p.s.	
OBJEDNATEL: Jihomoravský kraj (IČ 70888337) Žerotínovo nám. 449/3, 601 82 Brno		IČ 26268817 Údolní 33, 60200 Brno	
OBSAH: Revitalizace a rozvoj cykloturistické trasy Mlynářská stezka - II. etapa sestavy značení - Tvoříhráz	STUPEŇ PD	DOKUMENTACE MÍSTNÍ ÚPRAVY	
	DATUM	10/2021	
	ČÍSLO VÝKRESU	15.4	





KYJOVICE

KLAD LISTŮ MAPOVÝCH PŘÍLOH  
NÁVRHU SMĚROVÉHO ZNAČENÍ

LEGENDA MAPOVÝCH PŘÍLOH:

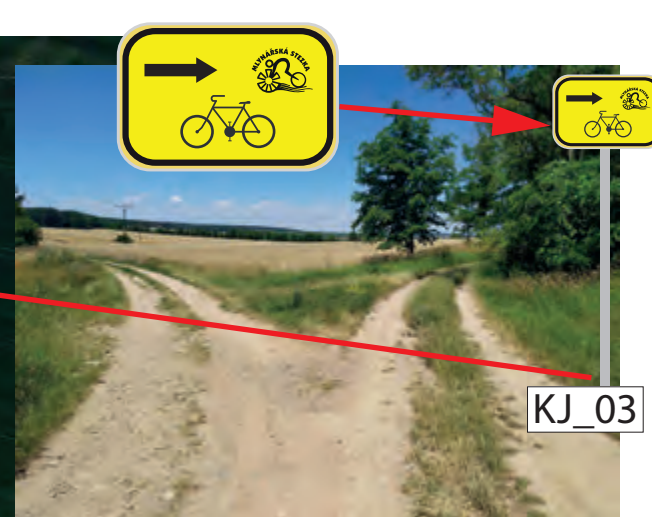
- MLYNÁŘSKÁ STEZKA
- STÁVAJÍCÍ VYZNAČENÉ CYKLOTRASY
- LOKACE A NÁZEV SESTAVY  
KJ\_01 SMĚROVÉHO ZNAČENÍ

PODROBNÉ INFORMACE K UMÍSTĚNÍ ZNAČENÍ  
A ROZPIS MATERIÁLU A PRACÍ S POPISEM  
JE UVEDEN V TABULKOVÉM PŘEHLEDU

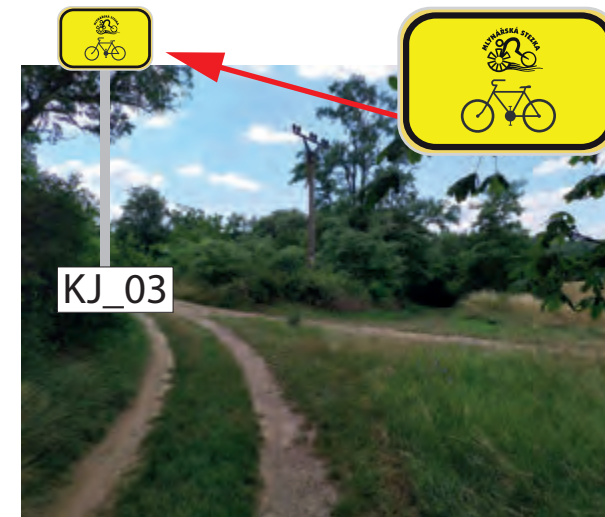
Místní úprava provozu na pozemních komunikacích

PROJEKTANT:		Partnerství, o.p.s.	
OBJEDNATEL: Jihomoravský kraj (IČ 70888337) Žerotínovo nám. 449/3, 601 82 Brno		IČ 26268817 Údolní 33, 60200 Brno	
OBSAH: Revitalizace a rozvoj cykloturistické trasy Mlynářská stezka - II. etapa sestavy značení - Kyjovice		STUPEŇ PD	DOKUMENTACE MÍSTNÍ ÚPRAVY
		DATUM	10/2021
		ČÍSLO VÝKRESU	16



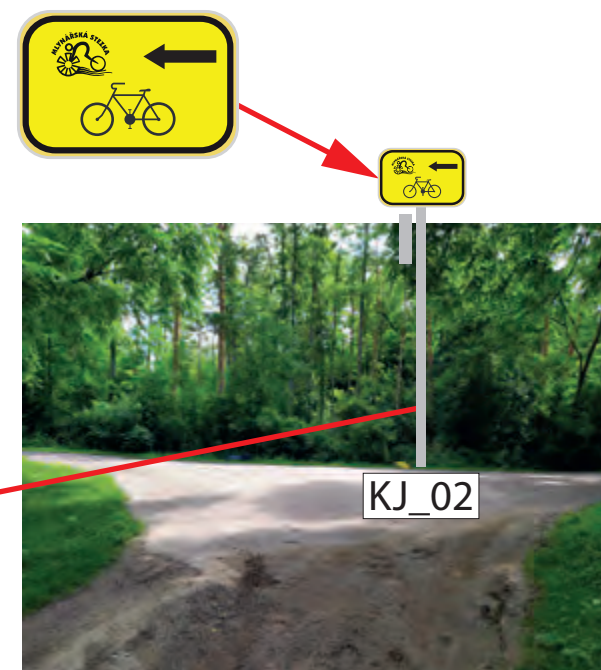


směr Tvořihráz




směr Znojmo


INSTALALOVAT IS21a (MLYNÁŘSKÁ) A IS21c (MLYNÁŘSKÁ)  
NA NOVÉM SLOUPKU V ZEMNÍ BETONOVÉ PATCE  
POZEMEK: PARC. Č. 2559, K.Ú. KYJOVICE, (OBEC KYJOVICE)



INSTALALOVAT IS21c (MLYNÁŘSKÁ) A IS21b (MLYNÁŘSKÁ)  
NA NOVÉM SLOUPKU V ZEMNÍ BETONOVÉ PATCE  
POZEMEK: PARC. Č. 2611, K.Ú. KYJOVICE, (OBEC KYJOVICE)



INSTALALOVAT IS21a (MLYNÁŘSKÁ) A IS21b (MLYNÁŘSKÁ)  
NA STÁVAJÍCÍM SLOUPKU  
CYKLOTRASY ZNOJEMSKÁ, PRO OBA SMĚRY



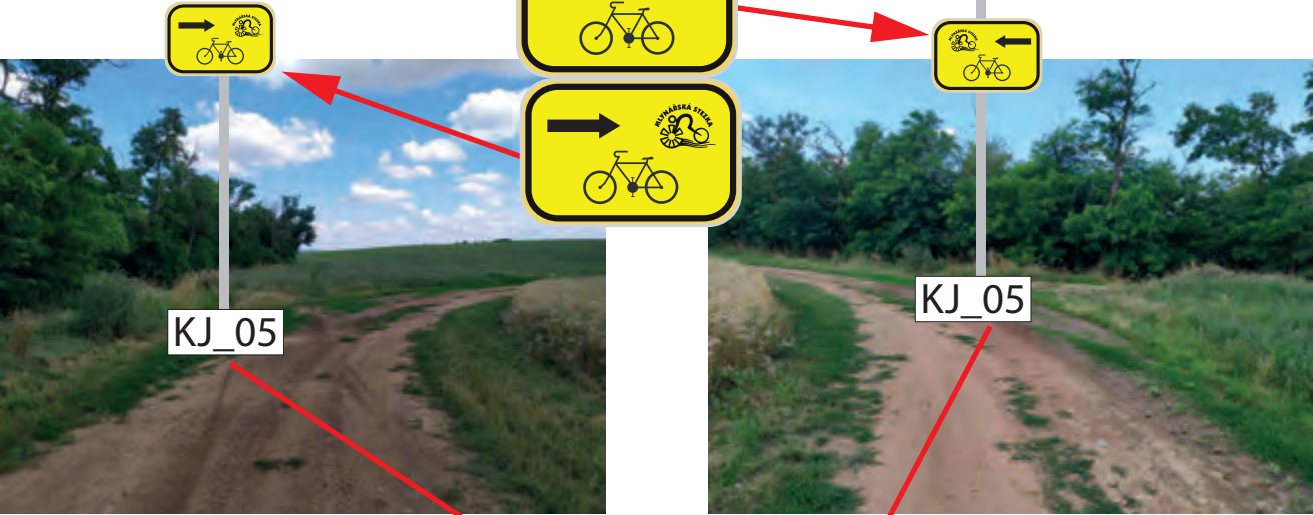
NOVÁ BETONÁŽ SLOUPKU VE VZDÁLENOSTI MIN. 10M PŘED DZ  
POZEMEK: PARC. Č. 304/10, K.Ú. KYJOVICE, (LESY ČR)

## Místní úprava provozu na pozemních komunikacích

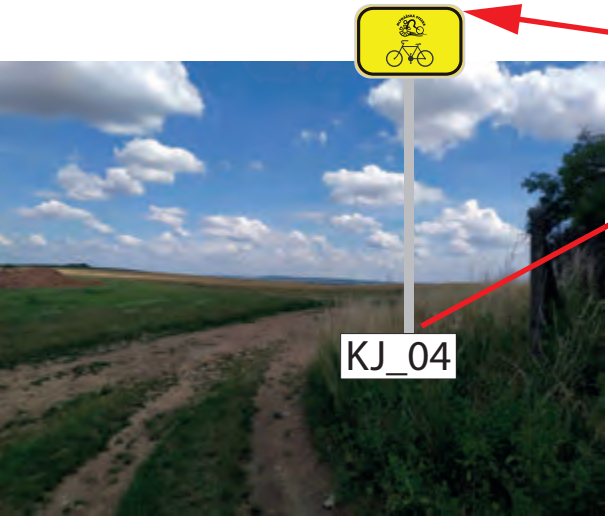
PROJEKTANT:		Partnerství, o.p.s.	
OBJEDNATEL: Jihomoravský kraj (IČ 70888337) Žerotínovo nám. 449/3, 601 82 Brno		IČ 26268817 Údolní 33, 60200 Brno	
OBSAH: Revitalizace a rozvoj cykloturistické trasy Mlynářská stezka - II. etapa sestavy značení - Kyjovice		STUPEŇ PD	DOKUMENTACE MÍSTNÍ ÚPRAVY
		DATUM	10/2021
		ČÍSLO VÝKRESU	16.1



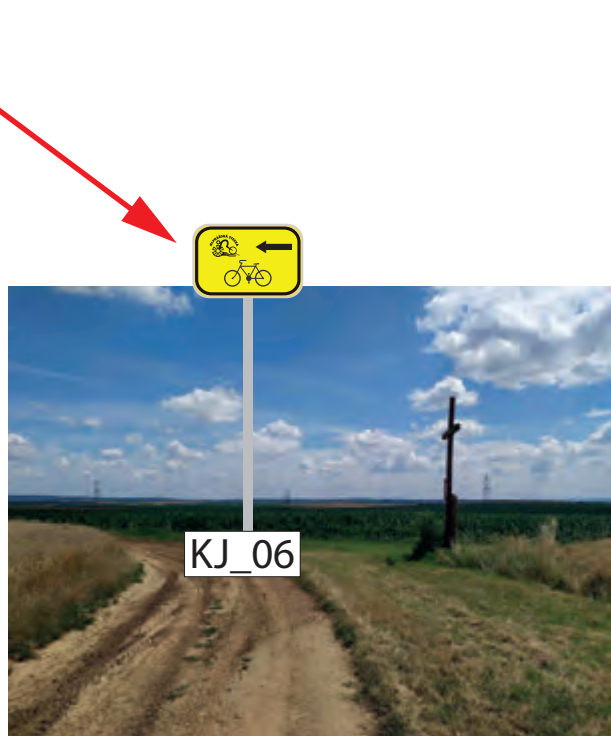
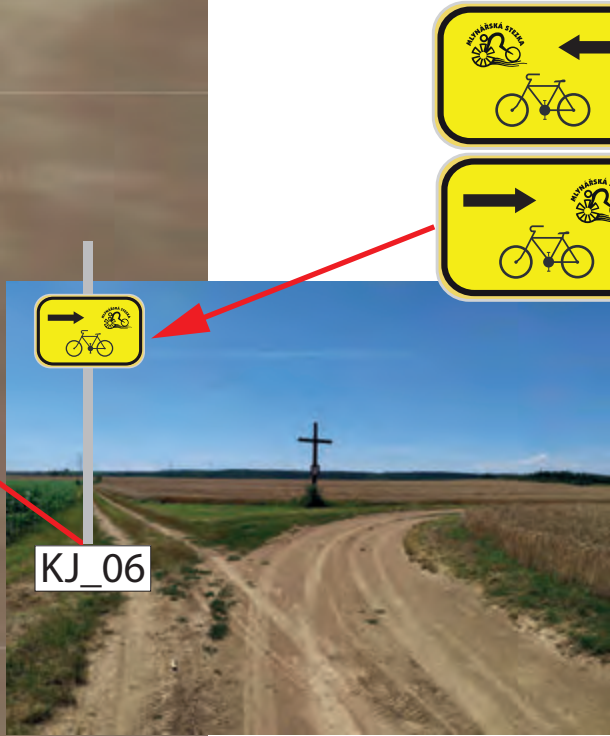
INSTALOVAT IS21c (MLYNÁŘSKÁ) A IS21b (MLYNÁŘSKÁ)  
NA NOVÉM SLOUPKU V ZEMNÍ BETONOVÉ PATCE  
POZEMEK: PARC. Č. 2189, K.Ú. KYJOVICE, (OBEC KYJOVICE)



INSTALOVAT IS21b (MLYNÁŘSKÁ) A IS21c (MLYNÁŘSKÁ), NA NOVÉM SLOUPKU V ZEMNÍ  
BETONOVÉ PATCE, POZEMEK: PARC. Č. 2081, K.Ú. KYJOVICE, (OBEC KYJOVICE)



INSTALOVAT 2x IS21a (MLYNÁŘSKÁ) A IS21c (MLYNÁŘSKÁ)  
NA NOVÉM SLOUPKU V ZEMNÍ BETONOVÉ PATCE  
POZEMEK: PARC. Č. 2194, K.Ú. KYJOVICE, (OBEC KYJOVICE)

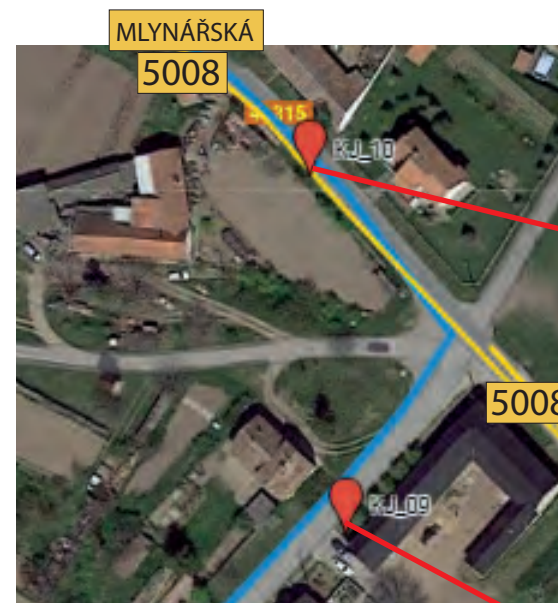


INSTALOVAT IS21c (MLYNÁŘSKÁ) A IS21b (MLYNÁŘSKÁ), NA NOVÉM SLOUPKU V ZEMNÍ  
BETONOVÉ PATCE, POZEMEK: PARC. Č. 2181, K.Ú. KYJOVICE, (OBEC KYJOVICE)

Místní úprava provozu na pozemních komunikacích

PROJEKTANT:		Partnerství, o.p.s.	
OBJEDNATEL: Jihomoravský kraj (IČ 70888337) Žerotínovo nám. 449/3, 601 82 Brno		IČ 26268817 Údolní 33, 60200 Brno	
OBSAH: Revitalizace a rozvoj cykloturistické trasy Mlynářská stezka - II. etapa sestavy značení - Kyjovice	STUPEŇ PD	DOKUMENTACE MÍSTNÍ ÚPRAVY	
	DATUM	10/2021	
	ČÍSLO VÝKRESU	16.2	

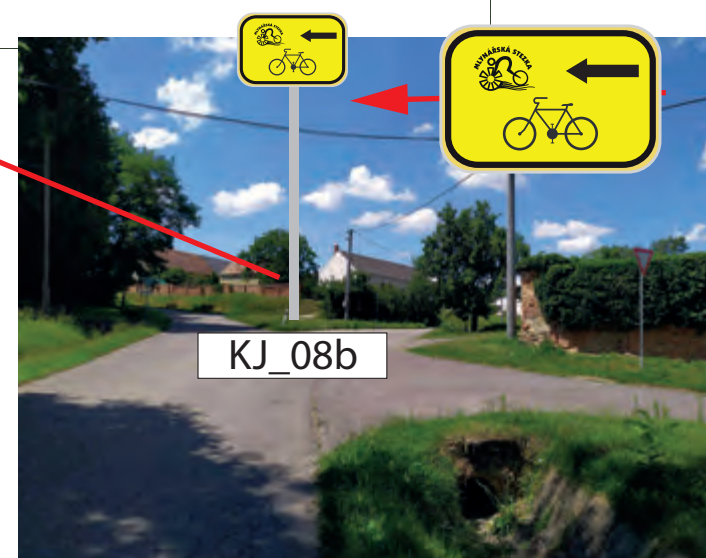
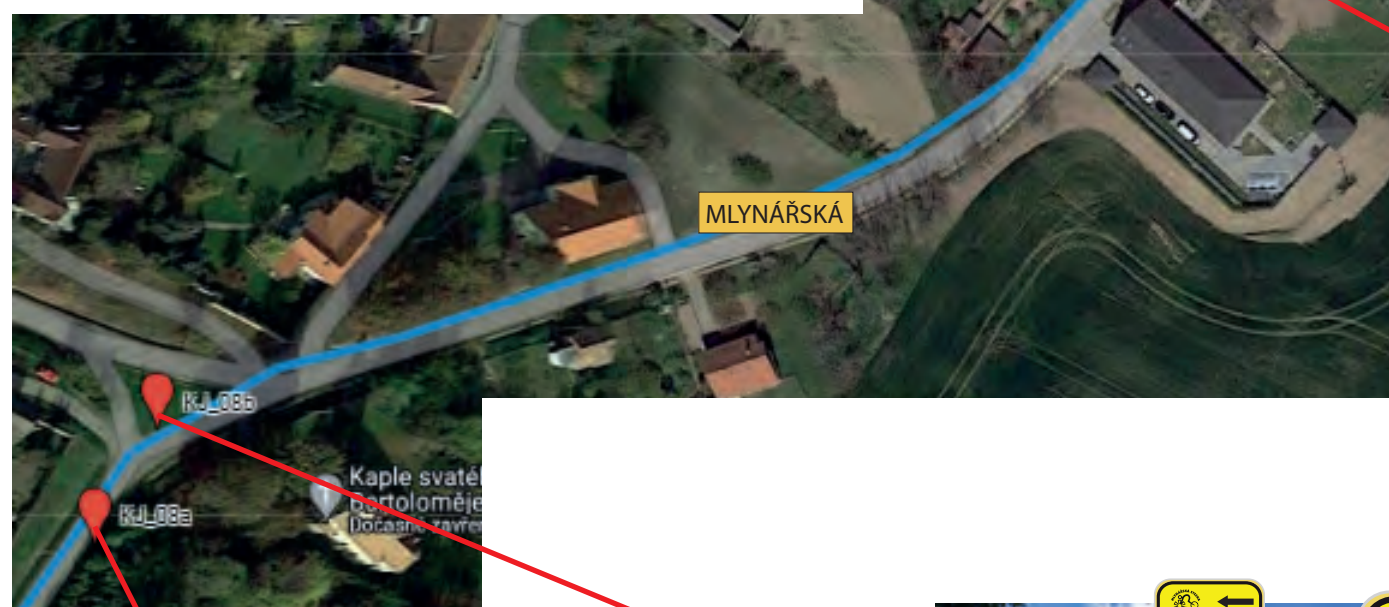




INSTALACE IS19c (MLYNÁŘSKÁ) NA DŘEVĚNÉM SLOUPU  
DEMONTÁŽ REKLAMY



INSTALACE IS19b (MLYNÁŘSKÁ) NA DŘEVĚNÉM SLOUPU



INSTALOVAT IS21b (MLYNÁŘSKÁ)  
NA NOVÉM SLOUPKU V KOTEVNÍ PATCE,  
POZEMEK: PARC. Č. 1710, K.Ú. KYJOVICE, (OBEC KYJOVICE)

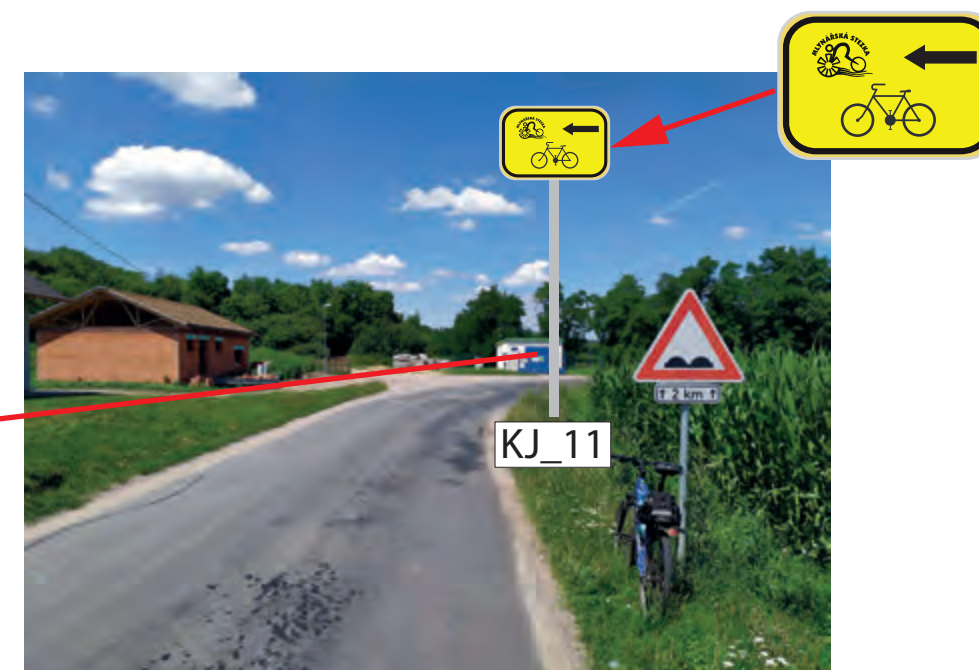


INSTALOVAT IS21c (MLYNÁŘSKÁ)  
NA NOVÉM SLOUPKU V KOTEVNÍ PATCE,  
POZEMEK: PARC. Č. 1710, K.Ú. KYJOVICE, (OBEC KYJOVICE)

## Místní úprava provozu na pozemních komunikacích

PROJEKTANT:		Partnerství, o.p.s.	
OBJEDNATEL: Jihomoravský kraj (IČ 70888337) Žerotínovo nám. 449/3, 601 82 Brno		IČ 26268817 Údolní 33, 60200 Brno	
OBSAH: Revitalizace a rozvoj cykloturistické trasy Mlynářská stezka - II. etapa soustavy značení - Kyjovice	STUPEŇ PD	DOKUMENTACE MÍSTNÍ ÚPRAVY	
	DATUM	10/2021	
	ČÍSLO VÝKRESU	16.3	

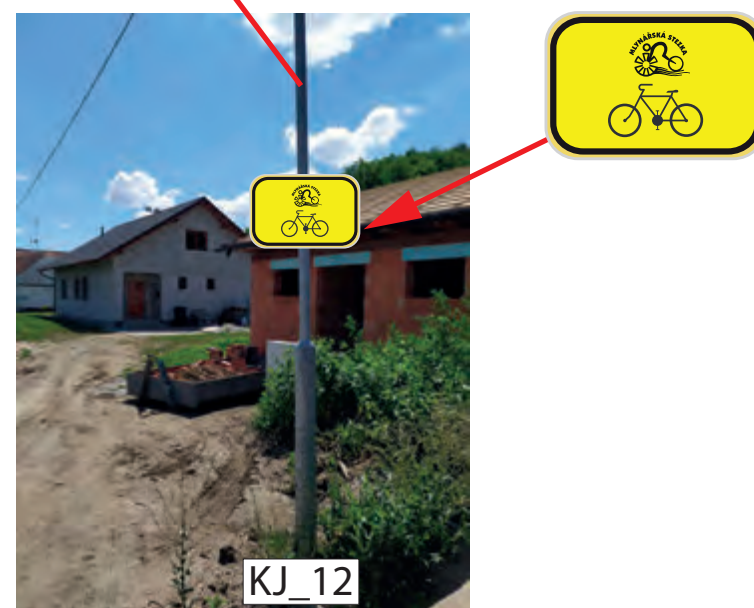




INSTALOVAT IS21b (MLYNÁŘSKÁ) , NA NOVÉM SLOUPKU V KOTEVNÍ PATCE,  
VZDÁLENOST SLOUPKU OD SEBE MIN. 10M  
POZEMEK: PARC. Č. 1736, K.Ú. KYJOVICE, (KSÚS KMK)



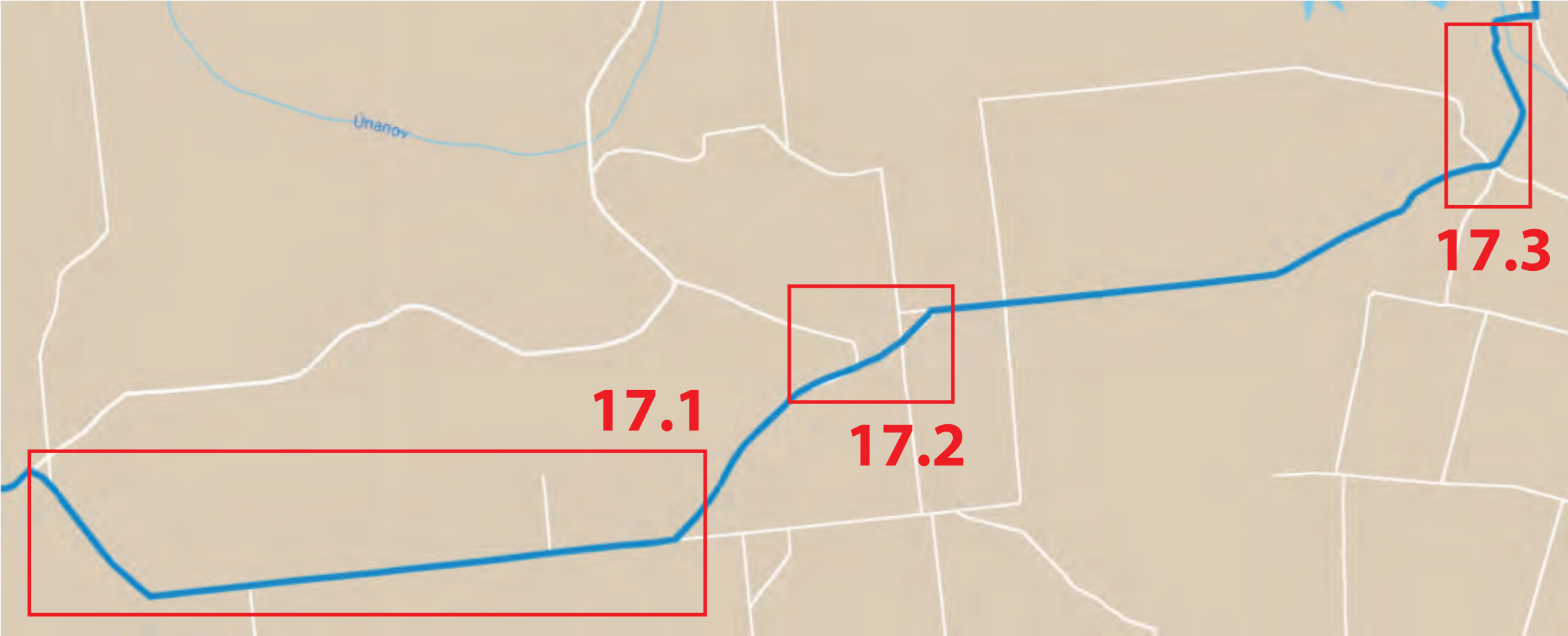
INSTALACE IS21a (MLYNÁŘSKÁ)  
NA SLOUPU VEŘEJNÉHO OSVĚTLENÍ



## Místní úprava provozu na pozemních komunikacích

PROJEKTANT:		Partnerství, o.p.s.	
OBJEDNATEL: Jihomoravský kraj (IČ 70888337) Žerotínovo nám. 449/3, 601 82 Brno		IČ 26268817 Údolní 33, 60200 Brno	
OBSAH: Revitalizace a rozvoj cykloturistické trasy Mlynářská stezka - II. etapa soustavy značení - Kyjovice		STUPEŇ PD	DOKUMENTACE MÍSTNÍ ÚPRAVY
		DATUM	10/2021
		ČÍSLO VÝKRESU	16.4





KLAD LISTŮ MAPOVÝCH PŘÍLOH  
NÁVRHU SMĚROVÉHO ZNAČENÍ

LEGENDA MAPOVÝCH PŘÍLOH:

- MLYNÁŘSKÁ STEZKA
- STÁVAJÍCÍ VYZNAČENÉ CYKLOTRASY
- LOKACE A NÁZEV SESTAVY
- SCH\_01 SMĚROVÉHO ZNAČENÍ

PODROBNÉ INFORMACE K UMÍSTĚNÍ ZNAČENÍ  
A ROZPIS MATERIÁLU A PRACÍ S POPISEM  
JE UVEDEN V TABULKOVÉM PŘEHLEDU

SUCHOHRDLY


Místní úprava provozu na pozemních komunikacích

PROJEKTANT:	Partnerství, o.p.s.	
OBJEDNATEL: Jihomoravský kraj (IČ 70888337) Žerotínovo nám. 449/3, 601 82 Brno	IČ 26268817 Údolní 33, 60200 Brno	
OBSAH: Revitalizace a rozvoj cykloturistické trasy Mlýnářská stezka - II. etapa Směrové značení - Suchohrdly	STUPEŇ PD	DOKUMENTACE MÍSTNÍ ÚPRAVY
	DATUM	10/2021
	ČÍSLO VÝKRESU	17

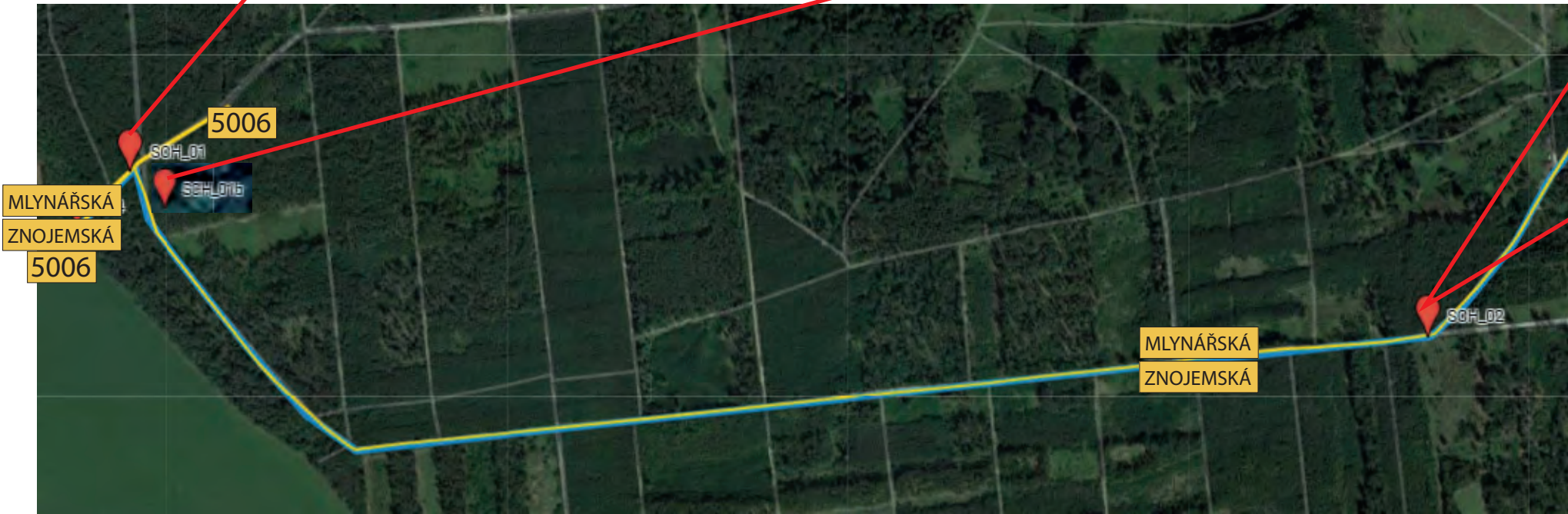



STÁVAJÍCÍ SLOUPEK CYKLOZNAČENÍ  
DEMONTÁŽ IS21b (ZNOJEMSKÁ, 5006)  
NA JEJÍ MÍSTO INSTALACE IS21c (MLYNÁŘSKÁ)

INSTALACE IS21b (MLYNÁŘSKÁ)  
NA STÁVAJÍCÍM SLOUPKU CYKLOTRAS



INSTALOVAT IS19b (MLYNÁŘSKÁ, ZNOJEMSKÁ, 5006)  
NA NOVÝ SLOUPEK V ZEMNÍ BETONOVÉ PATCE  
POZEMEK PARC. Č. 613/20, K. Ú. SUCHOHRDLY  
VLASTNÍK LESY ČR

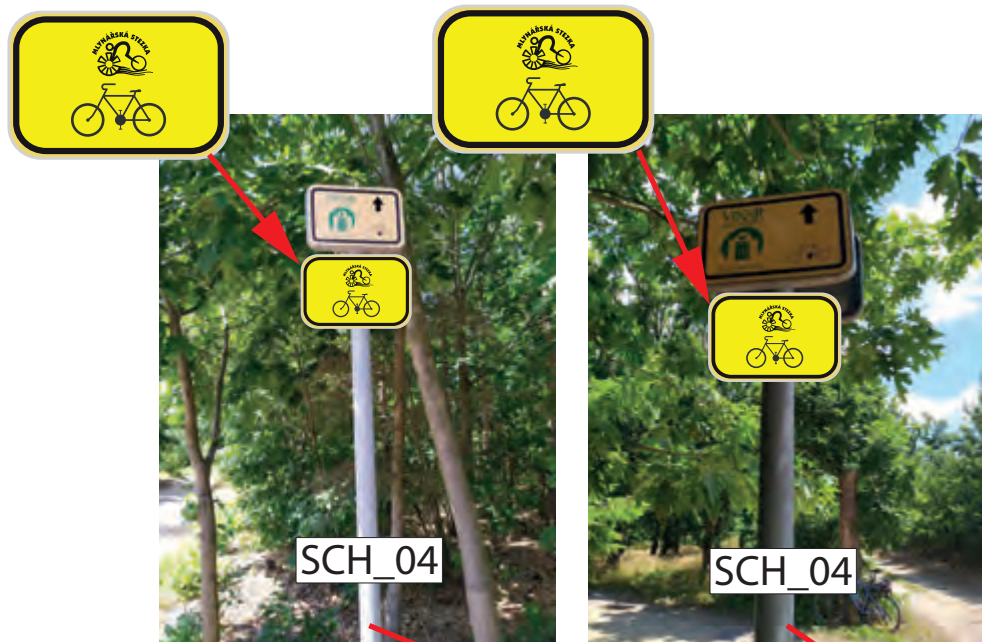


INSTALACE IS21c (MLYNÁŘSKÁ)  
NA STÁVAJÍCÍM SLOUPKU CYKLOTRAS


Místní úprava provozu na pozemních komunikacích

PROJEKTANT:		Partnerství, o.p.s.	
OBJEDNATEL: Jihomoravský kraj (IČ 70888337) Žerotínovo nám. 449/3, 601 82 Brno		IČ 26268817 Údolní 33, 60200 Brno	
OBSAH: Revitalizace a rozvoj cykloturistické trasy Mlynářská stezka - II. etapa Směrové značení - Suchohrdly	STUPEŇ PD	DOKUMENTACE MÍSTNÍ ÚPRAVY	
	DATUM	10/2021	
	ČÍSLO VÝKRESU	17.1	

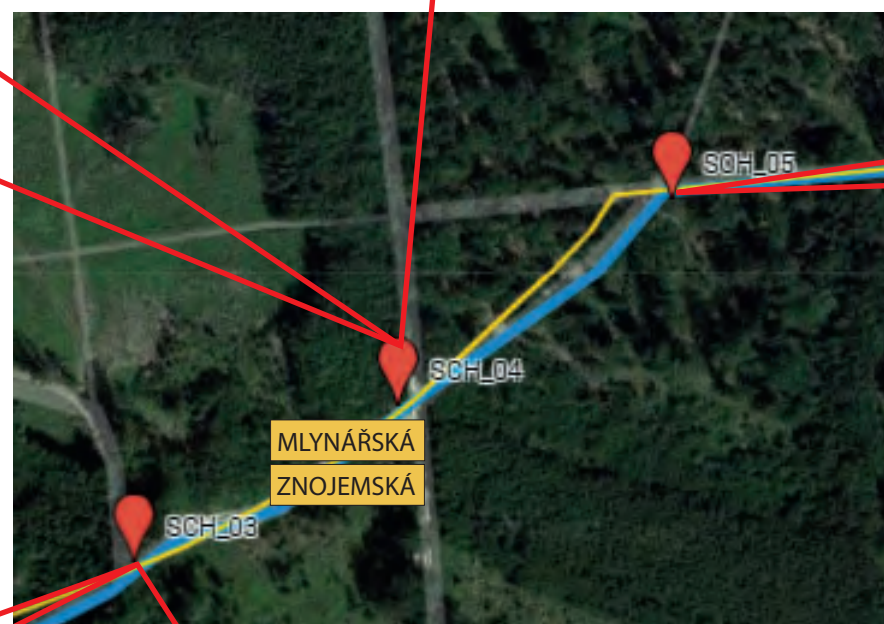
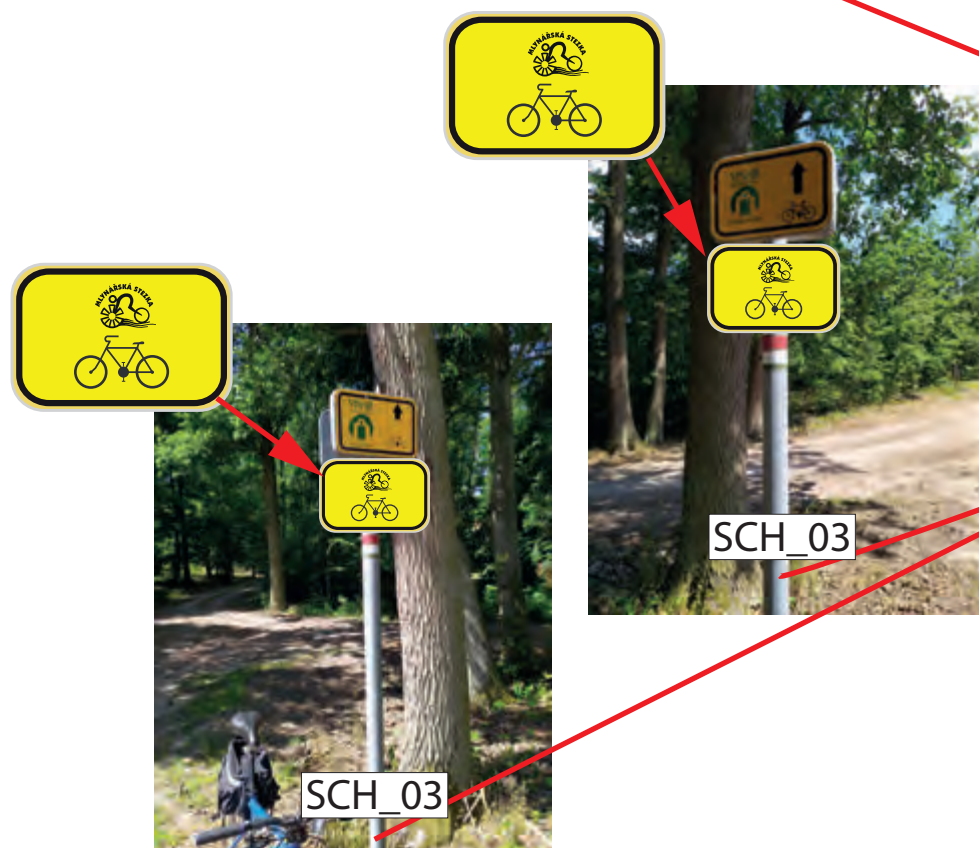




INSTALACE 2x S21a (MLYNÁŘSKÁ) NA STÁVAJÍM SLOUPKU CYKLOTRAS, V OBOU SMĚRECH



INSTALACE IS21b (MLYNÁŘSKÁ) A IS21c (MLYNÁŘSKÁ) NA STÁVAJÍM SLOUPKU CYKLOTRAS, V OBOU SMĚRECH

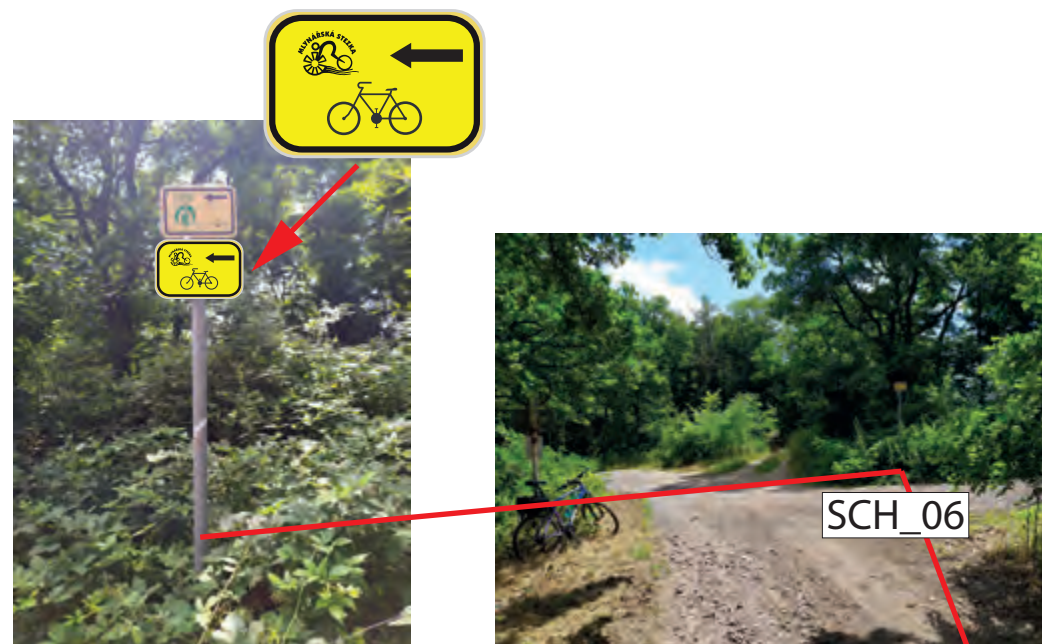


INSTALACE 12x S21a (MLYNÁŘSKÁ) NA STÁVAJÍM SLOUPKU CYKLOTRAS, V OBOU SMĚRECH

## Místní úprava provozu na pozemních komunikacích

PROJEKTANT:		Partnerství, o.p.s.	
OBJEDNATEL: Jihomoravský kraj (IČ 70888337) Žerotínovo nám. 449/3, 601 82 Brno		IČ 26268817 Údolní 33, 60200 Brno	
OBSAH: Revitalizace a rozvoj cykloturistické trasy Mlynářská stezka - II. etapa Směrové značení - Suchohrdly	STUPEŇ PD	DOKUMENTACE MÍSTNÍ ÚPRAVY	
	DATUM	10/2021	
	ČÍSLO VÝKRESU	17.2	



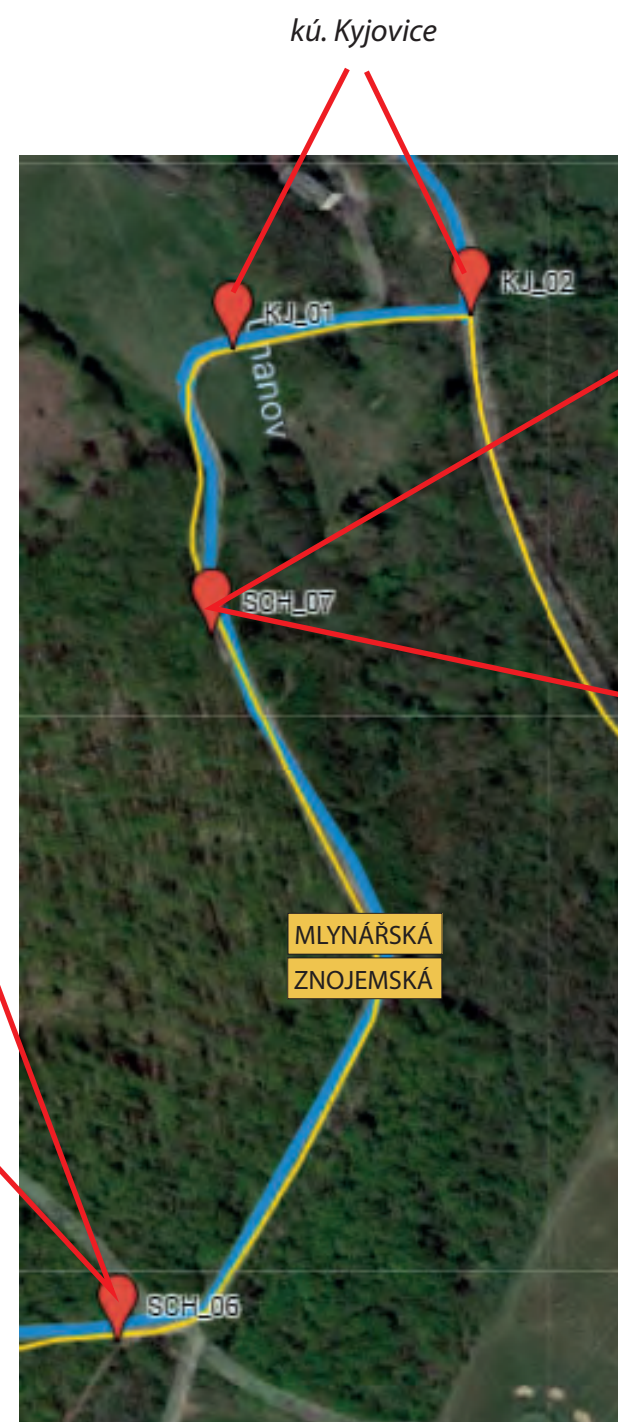


SCH\_06



SCH\_06

INSTALACE IS21b (MLYNÁŘSKÁ) A IS21c (MLYNÁŘSKÁ)  
NA STÁVAJÍM SLOUPKU CYKLOTRAS, V OBOU SMĚRECH



kú. Kyjovice

KJL\_01

KJL\_02

SCH\_07

MLYNÁŘSKÁ  
ZNOJEMSKÁ

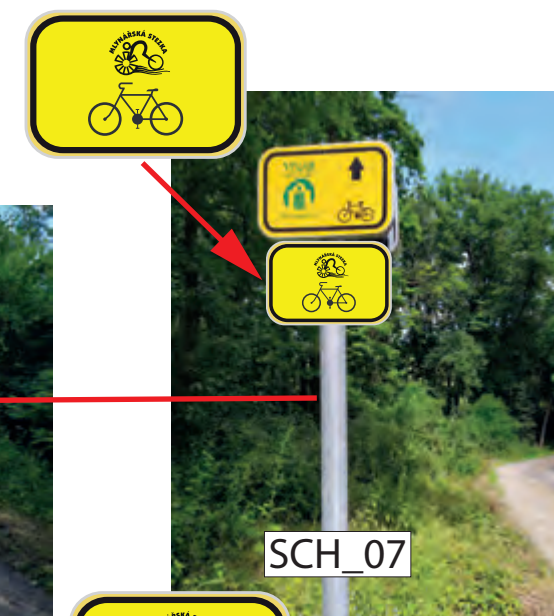
SCH\_06



SCH\_07



SCH\_07



SCH\_07



SCH\_07

INSTALACE 2x IS21a (MLYNÁŘSKÁ) NA STÁVAJÍM SLOUPKU  
CYKLOTRAS, V OBOU SMĚRECH

## Místní úprava provozu na pozemních komunikacích

PROJEKTANT:		Partnerství, o.p.s.	
OBJEDNATEL: Jihomoravský kraj (IČ 70888337) Žerotínovo nám. 449/3, 601 82 Brno		IČ 26268817 Údolní 33, 60200 Brno	
OBSAH: Revitalizace a rozvoj cykloturistické trasy Mlynářská stezka - II. etapa Směrové značení - Suchohrdly	STUPEŇ PD	DOKUMENTACE MÍSTNÍ ÚPRAVY	
	DATUM	10/2021	
	ČÍSLO VÝKRESU	17.3	





KLAD LISTŮ MAPOVÝCH PŘÍLOH  
NÁVRHU SMĚROVÉHO ZNAČENÍ

LEGENDA MAPOVÝCH PŘÍLOH:

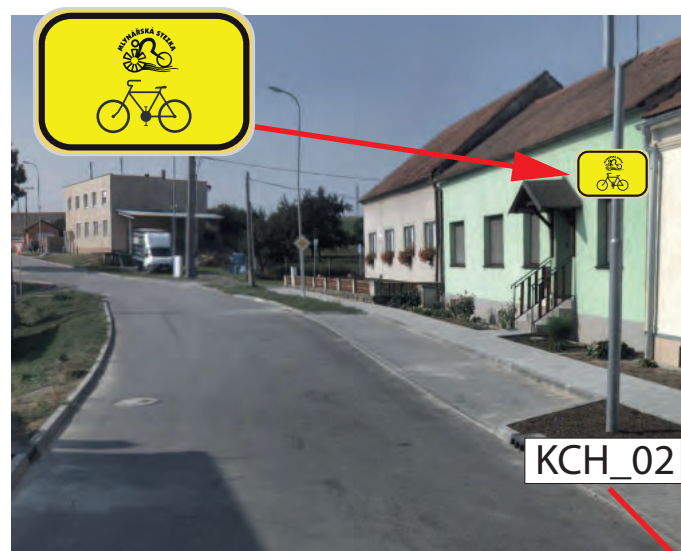
- MLYNÁŘSKÁ STEZKA
- STÁVAJÍCÍ VYZNAČENÉ CYKLOTRASY
- LOKACE A NÁZEV SESTAVY  
SMĚROVÉHO ZNAČENÍ

PODROBNÉ INFORMACE K UMÍSTĚNÍ ZNAČENÍ  
A ROZPIS MATERIÁLU A PRACÍ S POPISEM  
JE UVEDEN V TABULKOVÉM PŘEHLEDU

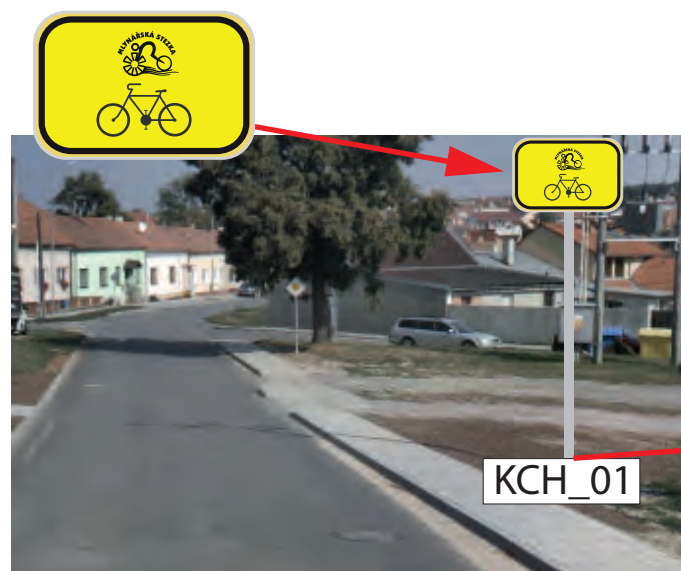
Místní úprava provozu na pozemních komunikacích

PROJEKTANT:	Partnerství, o.p.s.	
OBJEDNATEL: Jihomoravský kraj (IČ 70888337) Žerotínovo nám. 449/3, 601 82 Brno	IČ 26268817 Údolní 33, 60200 Brno	
OBSAH: Revitalizace a rozvoj cykloturistické trasy Mlynářská stezka - II. etapa sestavy značení - Kuchařovice	STUPEŇ PD	DOKUMENTACE MÍSTNÍ ÚPRAVY
	DATUM	10/2021
	ČÍSLO VÝKRESU	18





INSTALOVAT IS21a (MLYNÁŘSKÁ) NA SLOUP VEŘEJNÉHO OSVĚTLENÍ



INSTALACE IS21a (MLYNÁŘSKÁ)  
NA NOVÉM SLOUPKU V KOTEVNÍ PATCE  
POZEMEK: PARC. Č. 432/9, K.Ú. KUČAŘOVICE, (OBEC KUČAŘOVICE)



UPRAVIT STÁVAJÍCÍ IS20 (5006) DOLEPENÍM LOGA MLYNÁŘSKÉ STEZKY (1x)

PŘI ÚDRŽBĚ ZNAČENÍ POSUNOUT SLOUPEK IS20 10M PŘED KŘÍŽOVATKU



nový stav

## Místní úprava provozu na pozemních komunikacích

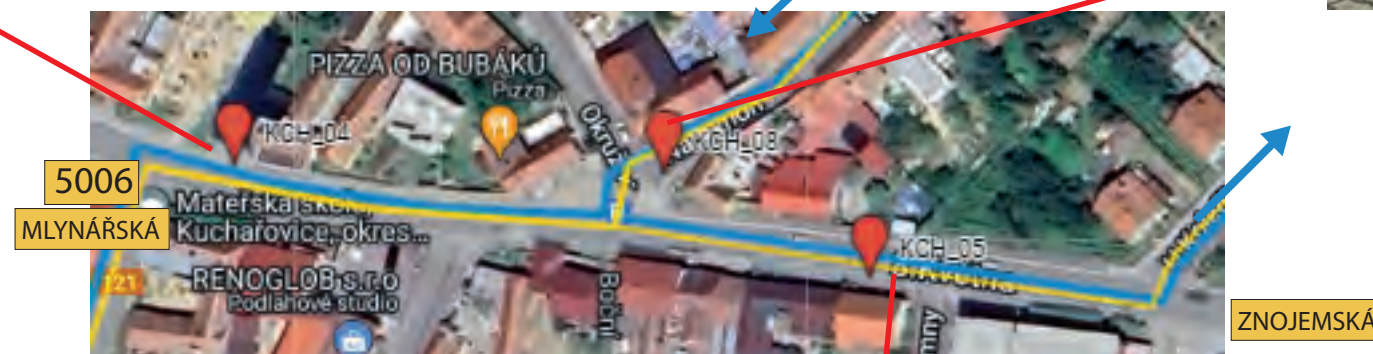
PROJEKTANT:		Partnerství, o.p.s.	
OBJEDNATEL: Jihomoravský kraj (IČ 70888337) Žerotínovo nám. 449/3, 601 82 Brno		IČ 26268817 Údolní 33, 60200 Brno	
OBSAH: Revitalizace a rozvoj cykloturistické trasy Mlynářská stezka - II. etapa soustavy značení - Kučarovice	STUPEŇ PD	DOKUMENTACE MÍSTNÍ ÚPRAVY	
	DATUM	10/2021	
	ČÍSLO VÝKRESU	18.1	





INSTALOVAT IS19b (MLYNÁŘSKÁ)  
NA STÁVAJÍCÍM SLOUPKU DZ

ULICE „NA VÝHON“ JE **JEDNOSMĚRNÁ**  
A TOMU ODPOVÍDÁ NAVRŽENÉ ZNAČENÍ  
MLYNÁŘSKÉ STEZKY




UPRAVIT STÁVAJÍCÍ IS20 (5036) DOLEPENÍM LOGA MLYNÁŘSKÉ STEZKY (1x)

PŘI ÚDRŽBĚ ZNAČENÍ (KČT) INSTALOVAT NOVÝ SLOUPEK, VPRAVO, VE SMĚRU JÍZDY  
MIN. 10M PŘED KŘÍŽOVATKU, PŘESUNOUT IS20



nový stav



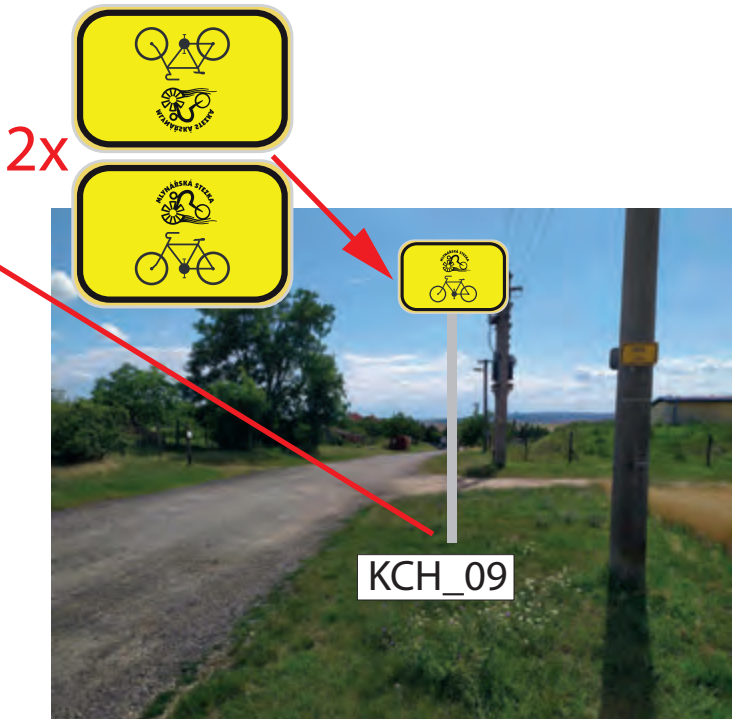
INSTALOVAT IS21b (MLYNÁŘSKÁ) NA SLOUP VO

### Místní úprava provozu na pozemních komunikacích

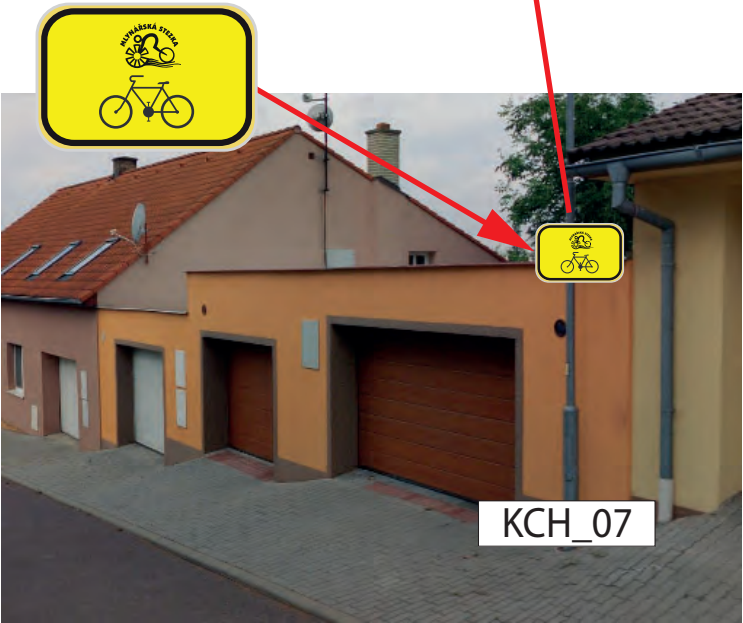
PROJEKTANT:		Partnerství, o.p.s.	
OBJEDNATEL: Jihomoravský kraj (IČ 70888337) Žerotínovo nám. 449/3, 601 82 Brno		IČ 26268817 Údolní 33, 60200 Brno	
OBSAH: Revitalizace a rozvoj cykloturistické trasy Mlynářská stezka - II. etapa soustavy značení - Kuchařovice		STUPEŇ PD	DOKUMENTACE MÍSTNÍ ÚPRAVY
		DATUM	10/2021
		ČÍSLO VÝKRESU	18.2




ULICE „NA VÝHON“ JE **JEDNOSMĚRNÁ**  
A TOMU ODPOVÍDÁ NAVRŽENÉ ZNAČENÍ  
MLYNÁŘSKÉ STEZKY



INSTALOVAT 2x IS21a (MLYNÁŘSKÁ)  
NA NOVÉM SLOUPKU V ZEMNÍ BETONOVÉ PATCE  
POZEMEK: PARC. Č. 220/14, K.Ú. KUCHAROVICE,  
(OBEC KUCHAROVICE)



INSTALOVAT IS21a (MLYNÁŘSKÁ)  
NA VEŘEJNÉM OSVĚTLENÍ

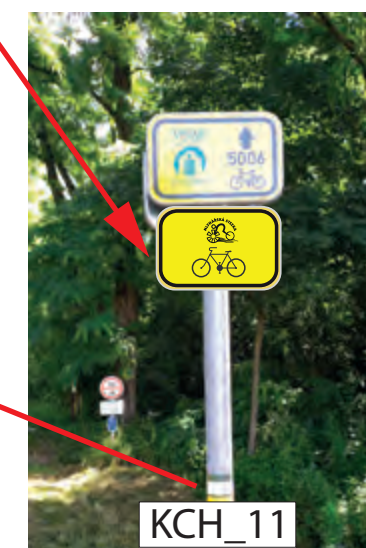




INSTALOVAT IS19c (MLYNÁŘSKÁ)  
NA NOVÉM SLOUPKU V KOTEVNÍ PATCE  
POZEMEK: PARC. Č. 800/3, K.Ú. KUCHAROVICE,  
(OBEC KUCHAROVICE)

Místní úprava provozu na pozemních komunikacích

PROJEKTANT:		Partnerství, o.p.s.	
OBJEDNATEL: Jihomoravský kraj (IČ 70888337) Žerotínovo nám. 449/3, 601 82 Brno		IČ 26268817 Údolní 33, 60200 Brno	
OBSAH: Revitalizace a rozvoj cykloturistické trasy Mlynářská stezka - II. etapa sestavy značení - Kuchařovice		STUPEŇ PD	DOKUMENTACE MÍSTNÍ ÚPRAVY
		DATUM	10/2021
		ČÍSLO VÝKRESU	18.3





INSTALOVAT 2x IS21a (MLYNÁŘSKÁ) NA STÁVAJÍCÍM SLOUPKU, INSTALACE POD STÁVAJÍCÍ ZNAČENÍ

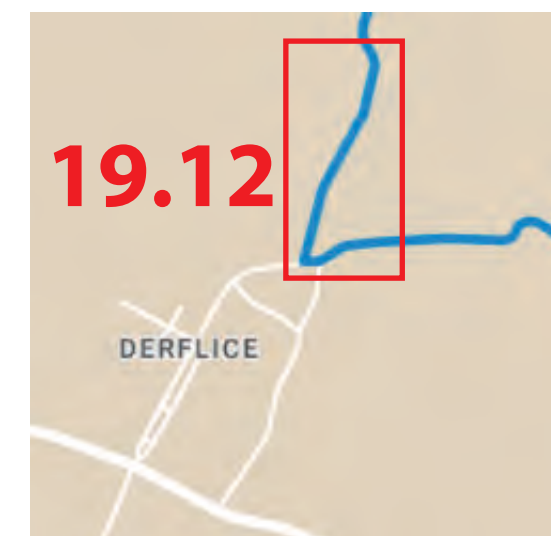
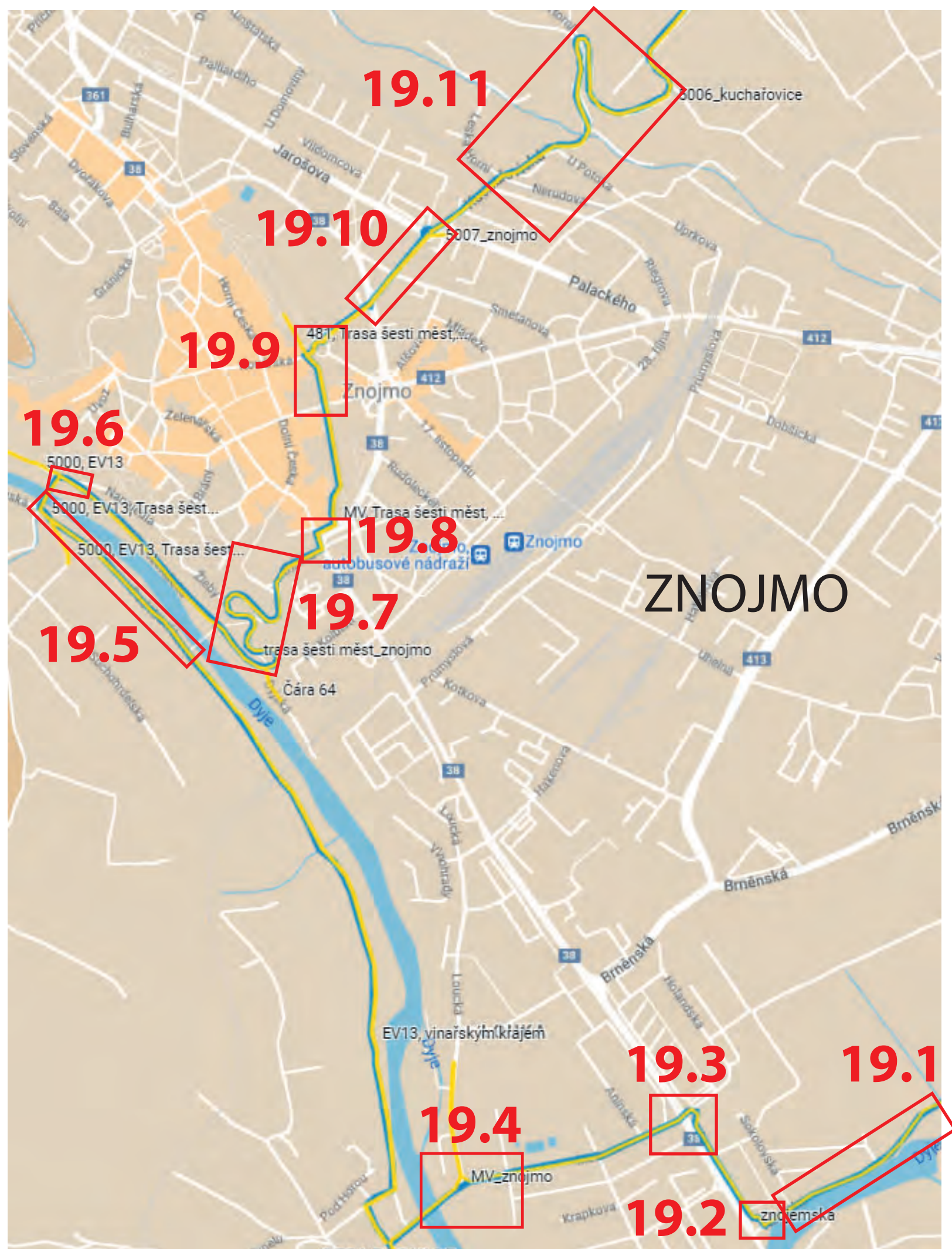


INSTALOVAT 2x IS21a (MLYNÁŘSKÁ) NA STÁVAJÍCÍM SLOUPKU, PROVÉST OŘEZ VĚTVÍ, INSTALACE POD STÁVAJÍCÍ ZNAČENÍ

## Místní úprava provozu na pozemních komunikacích

PROJEKTANT:		Partnerství, o.p.s.	
OBJEDNATEL: Jihomoravský kraj (IČ 70888337) Žerotínovo nám. 449/3, 601 82 Brno		IČ 26268817 Údolní 33, 60200 Brno	
OBSAH: Revitalizace a rozvoj cykloturistické trasy Mlynářská stezka - II. etapa sestavy značení - Kuchařovice		STUPEŇ PD	DOKUMENTACE MÍSTNÍ ÚPRAVY
		DATUM	10/2021
		ČÍSLO VÝKRESU	18.4





KLAD LISTŮ MAPOVÝCH PŘÍLOH  
NÁVRHU SMĚROVÉHO ZNAČENÍ

LEGENDA MAPOVÝCH PŘÍLOH:

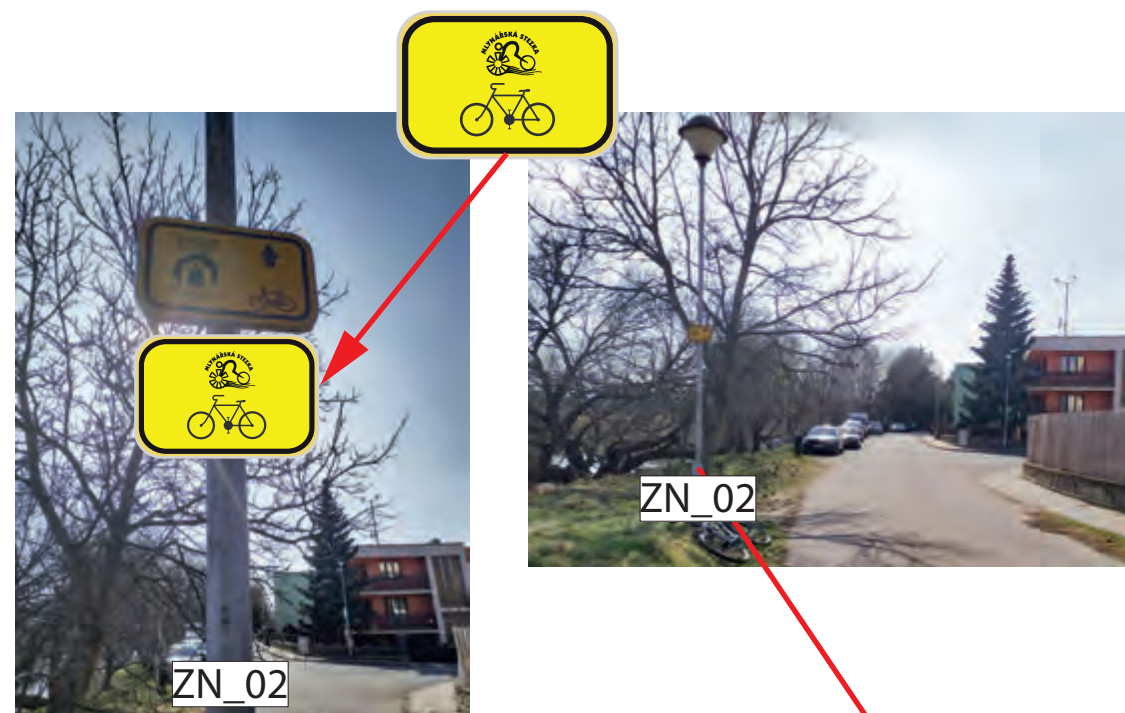
- MLÝNÁŘSKÁ STEZKA
- STÁVAJÍCÍ VYZNAČENÉ CYKLOTRASY
- LOKACE A NÁZEV SESTAVY  
ZN\_01 SMĚROVÉHO ZNAČENÍ

PODROBNÉ INFORMACE K UMÍSTĚNÍ ZNAČENÍ  
A ROZPIS MATERIÁLU A PRACÍ S POPISEM  
JE UVEDEN V TABULKOVÉM PŘEHLEDU

Místní úprava provozu na pozemních komunikacích

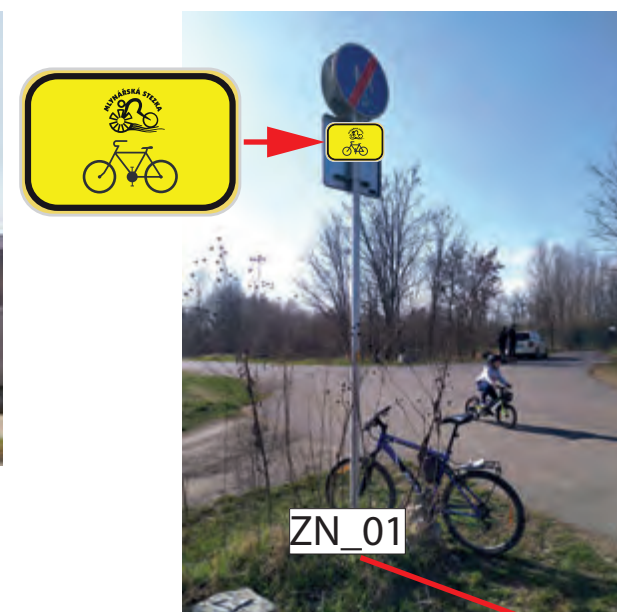
PROJEKTANT:		Partnerství, o.p.s.	
OBJEDNATEL: Jihomoravský kraj (IČ 70888337) Žerotínovo nám. 449/3, 601 82 Brno		IČ 26268817 Údolní 33, 60200 Brno	
OBSAH: Revitalizace a rozvoj cykloturistické trasy Mlýnářská stezka - II. etapa Směrové značení - Znojmo	STUPEŇ PD	DOKUMENTACE MÍSTNÍ ÚPRAVY	
	DATUM	10/2021	
	ČÍSLO VÝKRESU	19	





UL. NA HRÁZI:  
INSTALACE IS21a (MLYNÁŘSKÁ)  
NA SLOUP VEŘEJNÉHO OSVĚTLENÍ

INSTALACE IS21a (MLYNÁŘSKÁ) NA  
SLOUPEK DOPRAVNÍHO ZNAČENÍ NA  
RUBU STÁVAJÍCÍ DZ E13.



INSTALACE IS21a (MLYNÁŘSKÁ) NA  
SLOUPEK DOPRAVNÍHO ZNAČENÍ POD  
STÁVAJÍCÍ DZ E13.




UL. NA HRÁZI:  
DEMONTÁŽ ZNAČENÍ IS21a (ZNOJEMSKÁ)  
INSTALACE IS19a (MLYNÁŘSKÁ, ZNOJEMSKÁ)  
NA STÁVAJÍCÍ SLOUPEK CYKLOZNAČENÍ

## Místní úprava provozu na pozemních komunikacích

PROJEKTANT:		Partnerství, o.p.s.	
OBJEDNATEL: Jihomoravský kraj (IČ 70888337) Žerotínovo nám. 449/3, 601 82 Brno		IČ 26268817 Údolní 33, 60200 Brno	
OBSAH: Revitalizace a rozvoj cykloturistické trasy Mlynářská stezka - II. etapa Směrové značení - Znojmo	STUPEŇ PD	DOKUMENTACE MÍSTNÍ ÚPRAVY	
	DATUM	10/2021	
	ČÍSLO VÝKRESU	19.1	

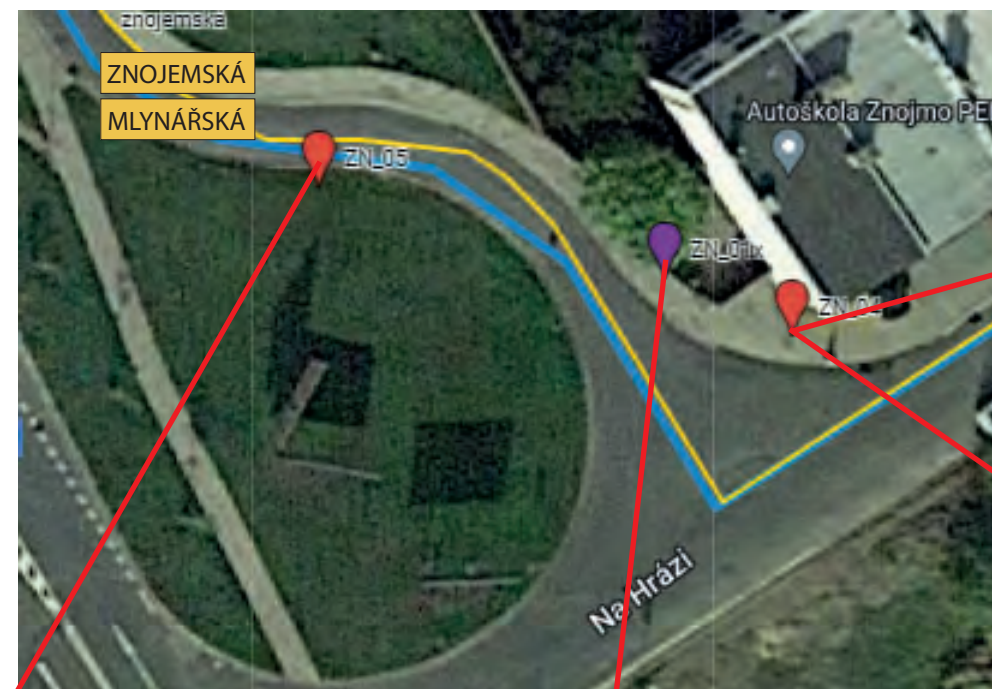




UL. NA HRÁZI:  
DEMONTÁŽ ZNAČENÍ IS21c (ZNOJEMSKA)  
INSTALACE IS19c (MLYNÁŘSKÁ, ZNOJEMSKÁ)  
NA SLOUP VEŘEJNÉHO OSVĚTLENÍ

#### Místní úprava provozu na pozemních komunikacích

PROJEKTANT:		Partnerství, o.p.s.	
OBJEDNATEL: Jihomoravský kraj (IČ 70888337) Žerotínovo nám. 449/3, 601 82 Brno		IČ 26268817 Údolní 33, 60200 Brno	
OBSAH: Revitalizace a rozvoj cykloturistické trasy Mlynářská stezka - II. etapa Směrové značení - Znojmo	STUPEŇ PD	DOKUMENTACE MÍSTNÍ ÚPRAVY	
	DATUM	10/2021	
	ČÍSLO VÝKRESU	19.2	

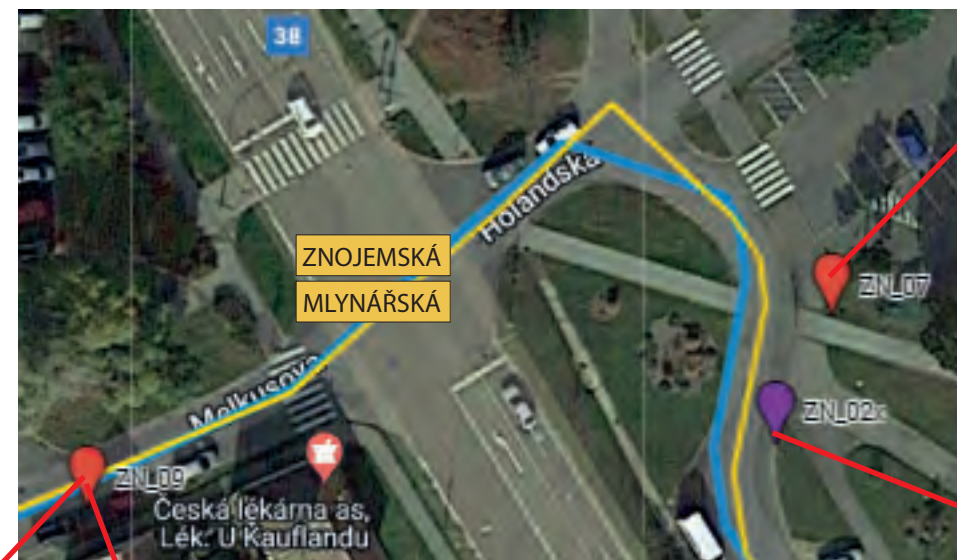
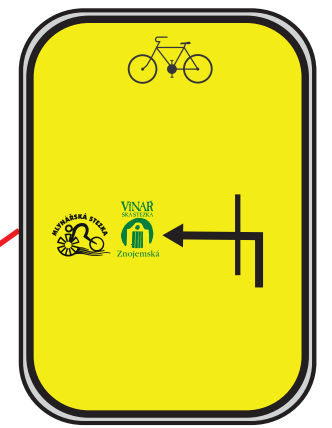


DEMONTÁŽ ZNAČENÍ IS21b (ZNOJEMSKA)  
NA SLOUPKU DZ



INSTALACE IS19b (MLYNÁŘSKÁ, ZNOJEMSKÁ)  
NA NOVÉM SLOUPKU V KOTEVNÍ PATCE  
POZEMEK: PARC. Č. 263/1, K.Ú. ZNOJMO - LOUKA  
(MĚSTO ZNOJMO)





DEMONTÁŽ IS21b (ZNOJEMSKA)  
NA SLOUPKU DZ

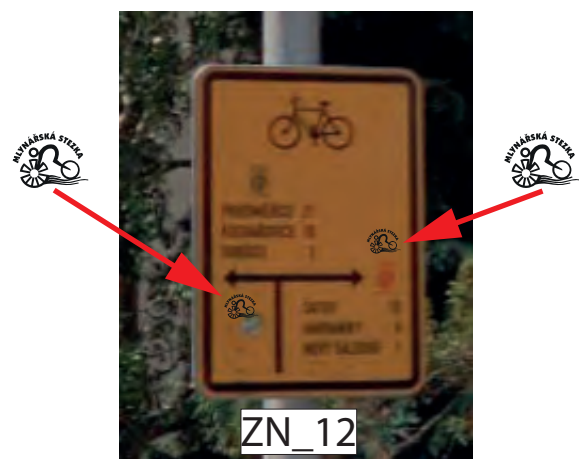


UL. MELKUSOVA:  
DEMONTÁŽ IS21a (ZNOJEMSKA) NA VEŘEJNÉM OSVĚTLENÍ  
INSTALOVAT IS2 (MLYNÁŘSKÁ, ZNOJEMSKÁ)

## Místní úprava provozu na pozemních komunikacích

PROJEKTANT:		Partnerství, o.p.s.	
OBJEDNATEL: Jihomoravský kraj (IČ 70888337) Žerotínovo nám. 449/3, 601 82 Brno		IČ 26268817 Údolní 33, 60200 Brno	
OBSAH: Revitalizace a rozvoj cykloturistické trasy Mlynářská stezka - II. etapa Směrové značení - Znojmo	STUPEŇ PD	DOKUMENTACE MÍSTNÍ ÚPRAVY	
	DATUM	10/2021	
	ČÍSLO VÝKRESU	19.3	





UL. LOUCKÁ:  
UPRAVIT STÁVAJÍCÍ IS20 (MV, ZNOJEMSKÁ, STEZKA PĚTI MĚST)  
DOLEPENÍM LOGA MLYNÁŘSKÉ STEZKY (2x)



UL. MELKUSOVA:  
UPRAVIT STÁVAJÍCÍ IS20  
DOLEPENÍM LOGA  
MLYNÁŘSKÉ STEZKY (1x)



UL. MELKUSOVA:  
UPRAVIT STÁVAJÍCÍ IS20 (MV, STEZKA PĚTI MĚST, ZNOJEMSKÁ)  
DOLEPENÍM LOGA MLYNÁŘSKÉ STEZKY (1x)  
2x DEMONTÁŽ STARÉHO ZNAČENÍ NAD IS20



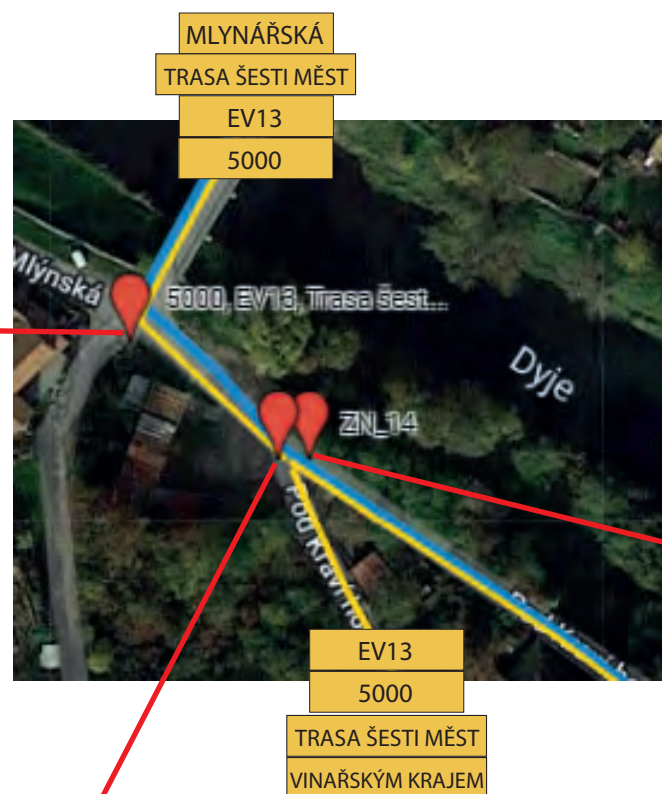
## Místní úprava provozu na pozemních komunikacích

PROJEKTANT:		Partnerství, o.p.s.	
OBJEDNATEL: Jihomoravský kraj (IČ 70888337) Žerotínovo nám. 449/3, 601 82 Brno		IČ 26268817 Údolní 33, 60200 Brno	
OBSAH: Revitalizace a rozvoj cykloturistické trasy Mlynářská stezka - II. etapa Směrové značení - Znojmo	STUPEŇ PD	DOKUMENTACE MÍSTNÍ ÚPRAVY	
	DATUM	10/2021	
	ČÍSLO VÝKRESU	19.4	





UL. POD KRAVÍ HOROU:  
UPRAVIT STÁVAJÍCÍ SMĚROVKU KČT  
NA ROZCESTNÍKU DOLEPENÍM LOGA  
MLYNÁŘSKÉ STEZKY (1x)



UL. POD KRAVÍ HOROU:  
UPRAVIT STÁVAJÍCÍ IS20 DOLEPENÍM  
LOGA MLYNÁŘSKÉ STEZKY (1x)



UL. POD KRAVÍ HOROU:  
UPRAVIT STÁVAJÍCÍ IS20 DOLEPENÍM LOGA MLYNÁŘSKÉ STEZKY (1x)



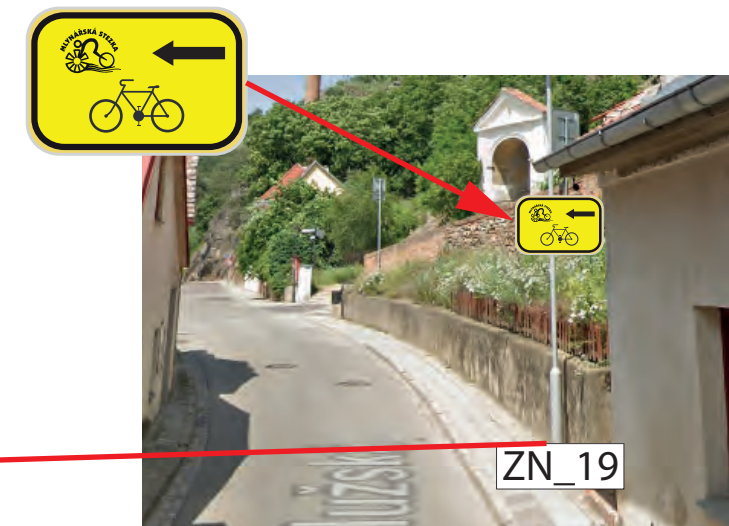
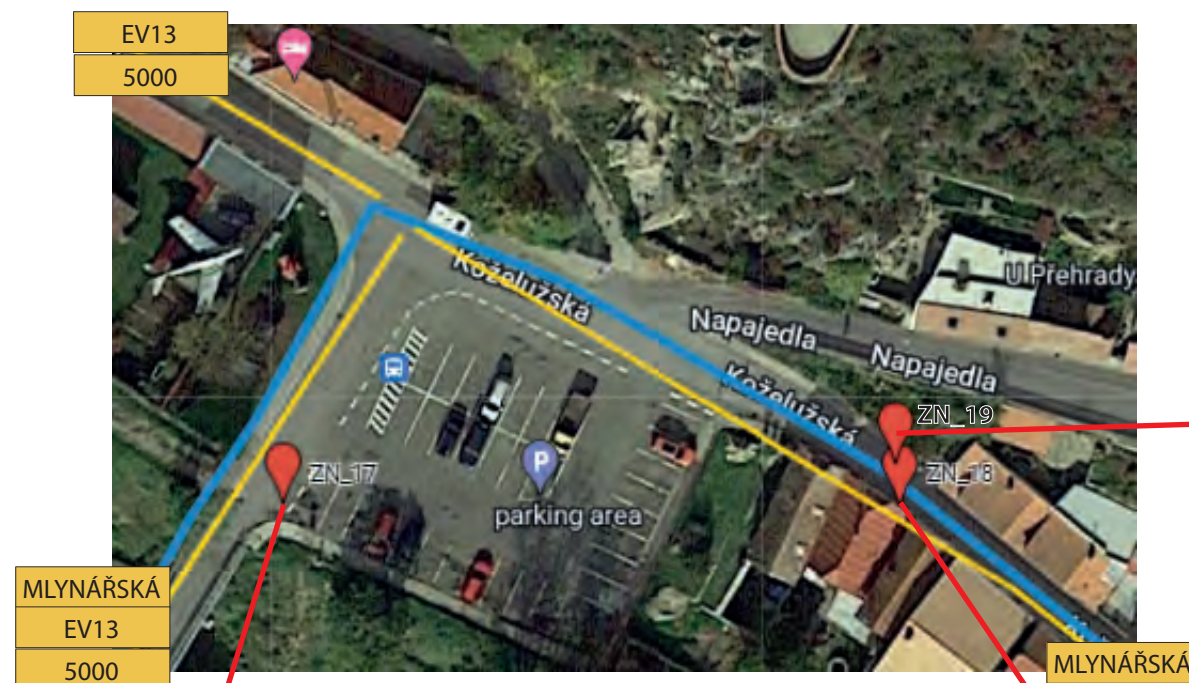
PŘEMÍSTĚNÍ (DEMONTÁŽ, MONTÁŽ)  
STÁVAJÍCÍ IS20 NA VO PŘED KŘIŽOVATKOU

V RÁMCI OPRAV MVS V R. 2024  
PŘEMÍSTĚNÍ (DEMONTÁŽ, MONTÁŽ) STÁVAJÍCÍ IS20  
NA NOVÝ SLOUPEK V KOTEVNÍ PATCE  
VE VZDALENOSTI MIN. 10M OD DZ

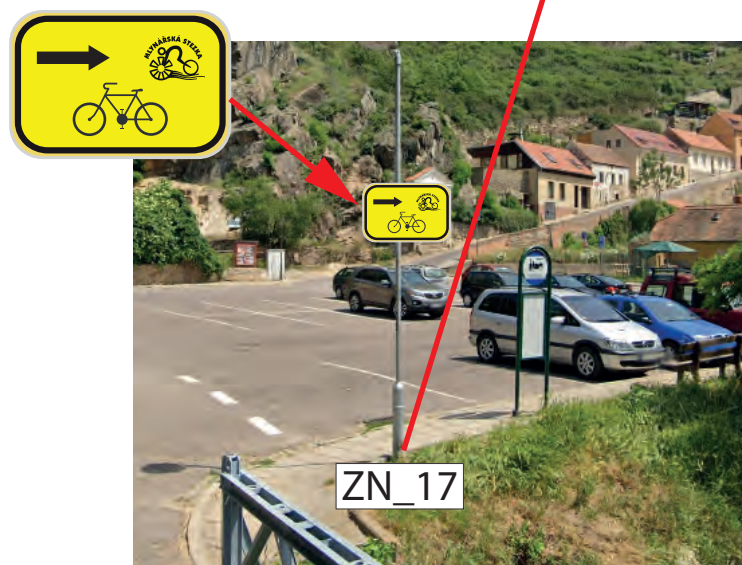
## Místní úprava provozu na pozemních komunikacích

PROJEKTANT:	Partnerství, o.p.s.	
OBJEDNATEL: Jihomoravský kraj (IČ 70888337) Žerotínovo nám. 449/3, 601 82 Brno	IČ 26268817 Údolní 33, 60200 Brno	
OBSAH: Revitalizace a rozvoj cykloturistické trasy Mlynářská stezka - II. etapa Směrové značení - Znojmo	STUPEŇ PD	DOKUMENTACE MÍSTNÍ ÚPRAVY
	DATUM	10/2021
	ČÍSLO VÝKRESU	19.5

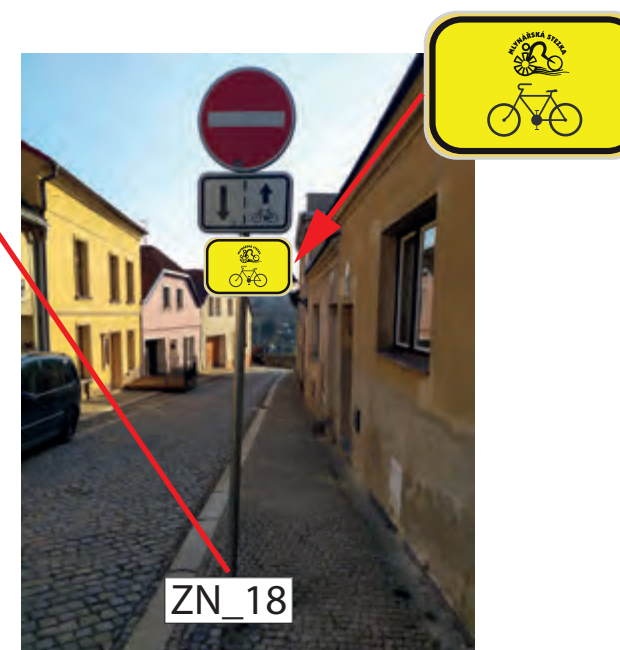




UL. KOŽELUŽSKÁ:  
INSTALOVAT NA SLOUP OSVĚTLENÍ IS21b (MLYNÁŘSKÁ)



UL. KOŽELUŽSKÁ:  
INSTALOVAT NA SLOUP OSVĚTLENÍ IS21c (MLYNÁŘSKÁ)

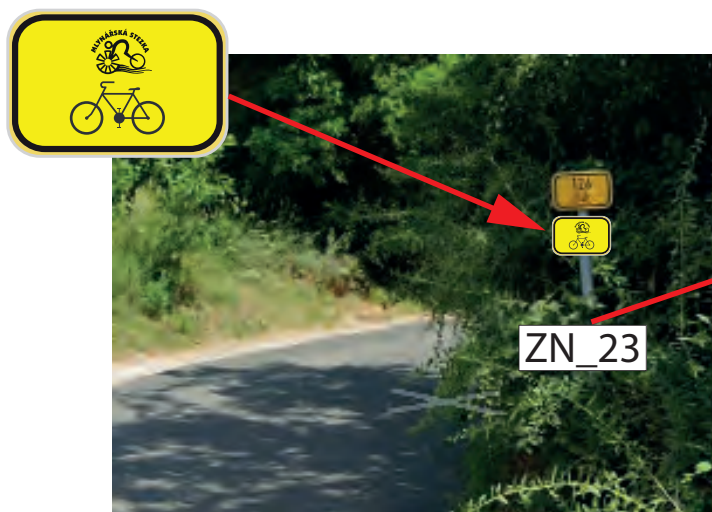


UL. KOŽELUŽSKÁ:  
INSTALOVAT NA SLOUPEK DOPRAVNÍHO ZNAČENÍ IS21a (MLYNÁŘSKÁ),  
JAKO POTVZENÍ ZE SMĚRU MÉNĚ PŘEHLEDNÉ KŘIŽOVATKY, UMÍSTĚNÍ  
POD STÁVAJÍCÍ ZNAČENÍ


## Místní úprava provozu na pozemních komunikacích

PROJEKTANT:		Partnerství, o.p.s.	
OBJEDNATEL: Jihomoravský kraj (IČ 70888337) Žerotínovo nám. 449/3, 601 82 Brno		IČ 26268817 Údolní 33, 60200 Brno	
OBSAH: Revitalizace a rozvoj cykloturistické trasy Mlynářská stezka - II. etapa Směrové značení - Znojmo		STUPEŇ PD	DOKUMENTACE MÍSTNÍ ÚPRAVY
		DATUM	10/2021
		ČÍSLO VÝKRESU	19.6

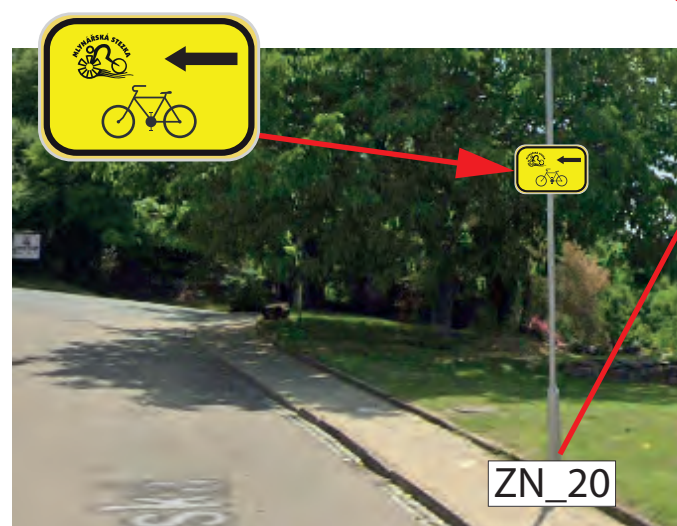
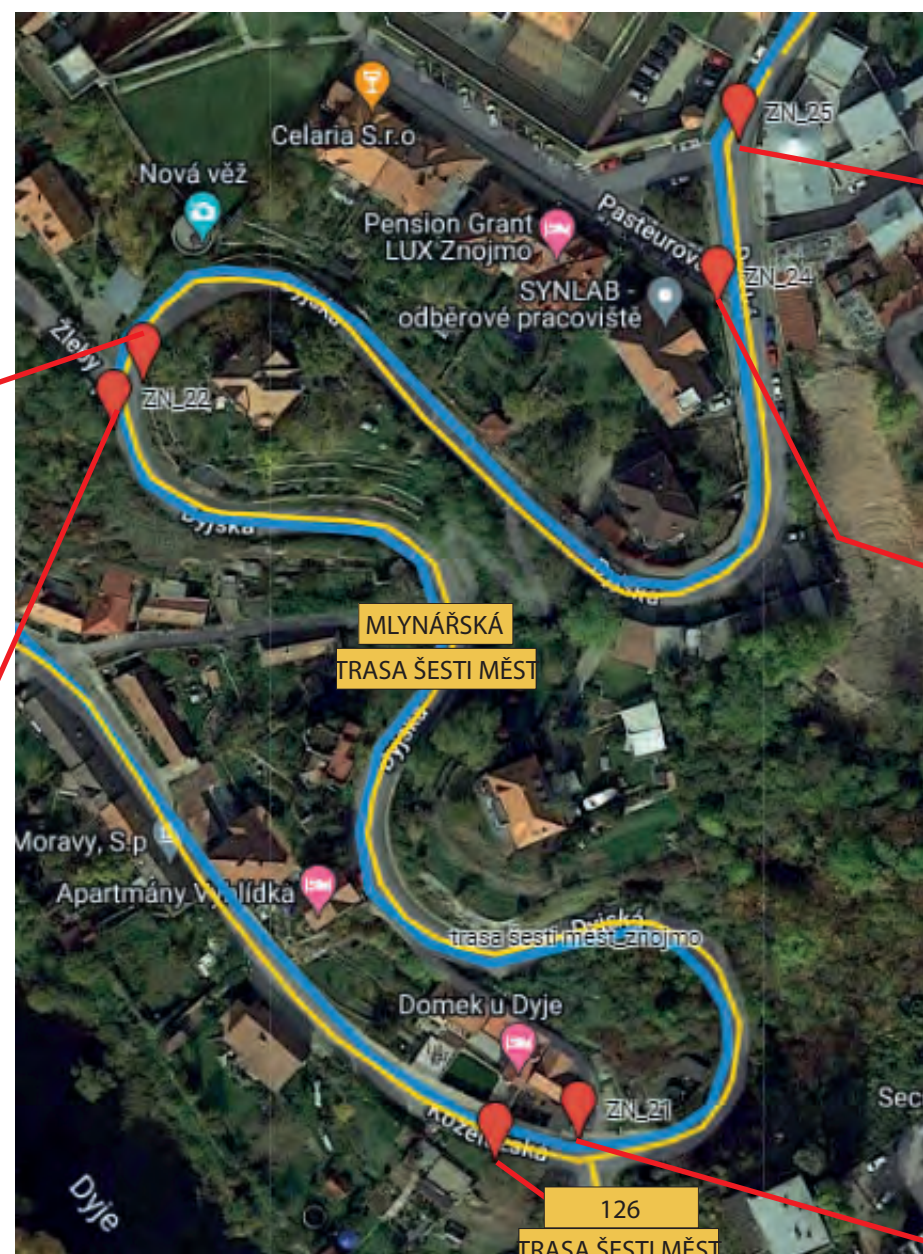




UL. DYJSKÁ:  
INSTALOVAT NA STÁVAJÍCÍ SLOUPEK CYKLOTRAS  
IS21a (MLYNÁŘSKÁ) POD STÁVAJÍCÍ ZNAČENÍ




UL. DYJSKÁ:  
INSTALOVAT NA STÁVAJÍCÍ SLOUPEK CYKLOTRAS  
IS21a (MLYNÁŘSKÁ) POD STÁVAJÍCÍ ZNAČENÍ



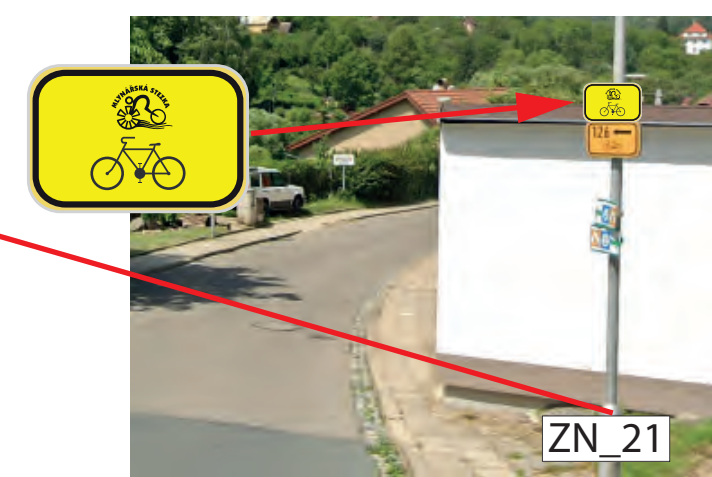
UL. KOŽELUŽSKÁ:  
INSTALOVAT NA SLOUP OSVĚTLENÍ IS21b (MLYNÁŘSKÁ)



UL. DYJSKÁ:  
INSTALOVAT NA SLOUP OSVĚTLENÍ IS21a (MLYNÁŘSKÁ)



UL. DYJSKÁ:  
INSTALOVAT NA SLOUP OSVĚTLENÍ IS21a (MLYNÁŘSKÁ)



UL. DYJSKÁ:  
INSTALOVAT NA SLOUP OSVĚTLENÍ IS21a (MLYNÁŘSKÁ)

#### Místní úprava provozu na pozemních komunikacích

PROJEKTANT:		Partnerství, o.p.s.	
OBJEDNATEL: Jihomoravský kraj (IČ 70888337) Žerotínovo nám. 449/3, 601 82 Brno		IČ 26268817 Údolní 33, 60200 Brno	
OBSAH: Revitalizace a rozvoj cykloturistické trasy Mlynářská stezka - II. etapa Směrové značení - Znojmo	STUPEŇ PD	DOKUMENTACE MÍSTNÍ ÚPRAVY	
	DATUM	10/2021	
	ČÍSLO VÝKRESU	19.7	



V RÁMCI OPRAV MVS V R. 2024  
DEMONTÁŽ STÁVAJÍCÍ IS19 NA DOPRAVNÍM ZNAČENÍ




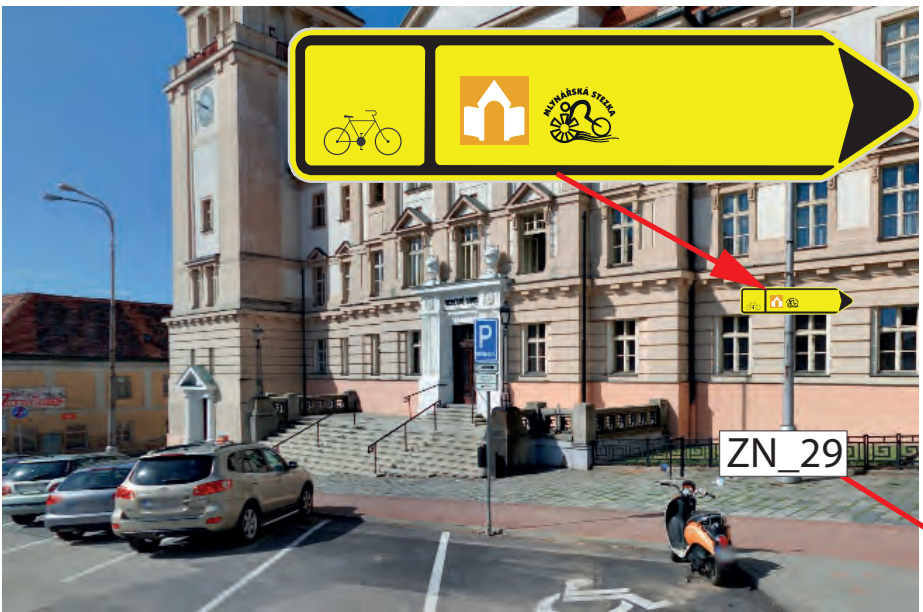

UL. NÁMĚSTÍ REPUBLIKY:  
INSTALOVAT NA SLOUP VO IS19c (MV, ZN, TRASA ŠESTI MĚST, MLYNÁŘSKÁ)  
PŘESUNEM Z BODU ZN\_28  
DOLEPIT LOGO MLYNÁŘSKÉ STEZKY (1X)



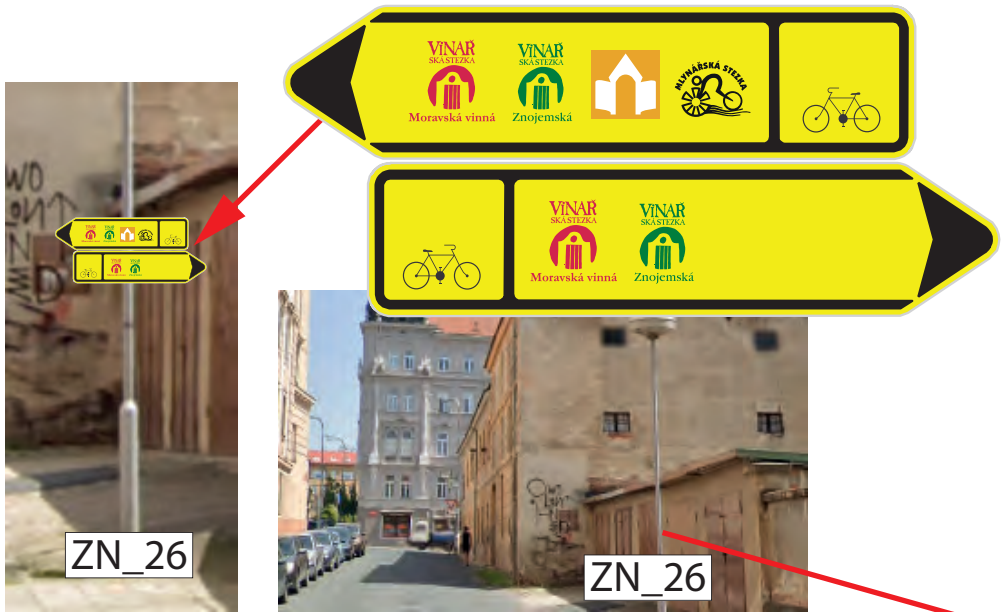
DEMONTÁŽ  
PŘESUN NA ZN\_29



DOLNÍ PARK:  
INSTALACE IS19c  
(MV, ZN, TRASA ŠESTI MĚST, MLYNÁŘSKÁ)  
NA NOVÉM SLOUPKU V KOTEVNÍ PATCE,  
VE VZDALENOSTI MIN. 10M OD DZ, UCHYCENÍ  
PÁSKOU K PLOTU, POZEMEK: PARC. Č. 1536/1,  
K.Ú. ZNOJMO, (MĚSTO ZNOJMO)



UL. NÁMĚSTÍ REPUBLIKY:  
INSTALOVAT NA SLOUP VO  
IS19c (MLYNÁŘSKÁ, TRASA  
ŠESTI MĚST)



UL. DYJSKÁ:  
INSTALOVAT NA SLOUP OSVĚTLENÍ IS21b (MV, ZN, TRASA  
ŠESTI MĚST, MLYNÁŘSKÁ) A IS19c (MV, ZN)


Místní úprava provozu na pozemních komunikacích

PROJEKTANT:		Partnerství, o.p.s.	
OBJEDNATEL: Jihomoravský kraj (IČ 70888337) Žerotínovo nám. 449/3, 601 82 Brno		IČ 26268817 Údolní 33, 60200 Brno	
OBSAH: Revitalizace a rozvoj cykloturistické trasy Mlynářská stezka - II. etapa Směrové značení - Znojmo		STUPEŇ PD	DOKUMENTACE MÍSTNÍ ÚPRAVY
		DATUM	10/2021
		ČÍSLO VÝKRESU	19.8

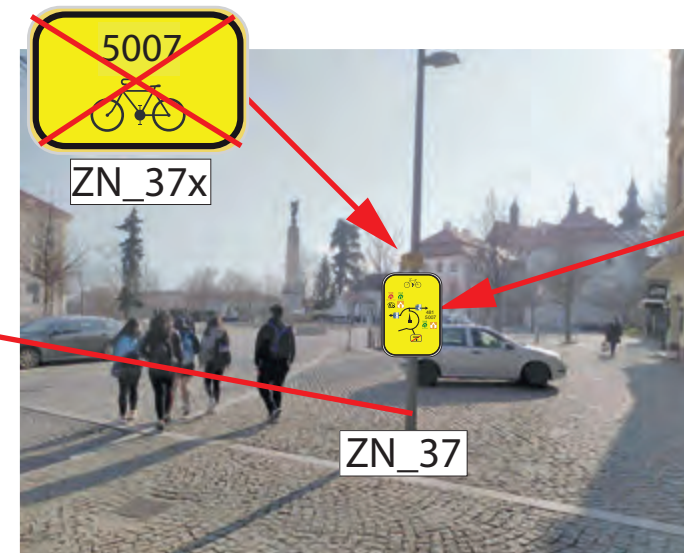


UPRAVIT STÁVAJÍCÍ IS20 (ZN, TRASA ŠESTI MĚST, 5007) DOLEPENÍM LOGA MLYNÁŘSKÉ STEZKY (1x), V JEDNOM SMĚRU

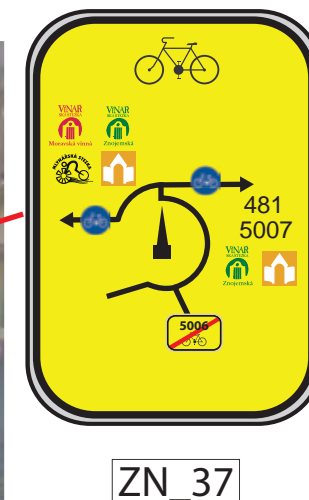
V RÁMCI OPRAV MVS V R. 2024  
ODSTRANĚNÍ NADBYTEČNÉ IS19b (5007)  
PŘEBETONOVAT SLOUPEK VPRAVO  
VE SMĚRU JÍZDY



UL. NÁM. KOMENSKÉHO:  
INSTALACE IS21b (MLYNÁŘSKÁ) NA SLOUP  
OSVĚTLENÍ POD STÁVAJÍCÍ IS21c (5007)



UL. NÁM. KOMENSKÉHO:  
STÁVAJÍCÍ IS21a (5007) NA VEŘEJNÉM OSVĚTLENÍ  
VYMĚNIT ZA NOVÉ IS20 (5007, MLYNÁŘSKÁ, ZNOJEMSKÁ,  
MORAVSKÁ VINNÁ, TRASA ŠESTI MĚST, 481)

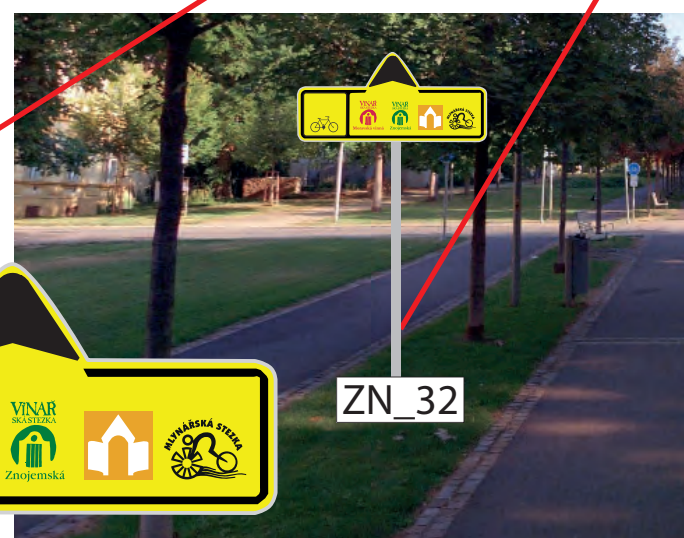



NA STÁVAJÍCÍ IS20 DOPLNIT POLEP :  
SMĚROVÁ ŠIPKA, LOGO MLYNÁŘSKÁ, 5006, 5007

V RÁMCI OPRAV MVS V R. 2024  
PŘESUNOUT STÁVAJÍCÍ IS20 NA NOVÝ SLOUPEK



STAV PO ÚPRAVĚ



STŘEDNÍ PARK  
INSTALACE IS19a (MV, ZN, TRASA ŠESTI MĚST, MLYNÁŘSKÁ)  
NA NOVÉM SLOUPKU V KOTEVNÍ PATCE, MIN. 10M OD DZ,  
POZEMEK: PARC. Č. 1589, K.Ú. ZNOJMO, (MĚSTO ZNOJMO)

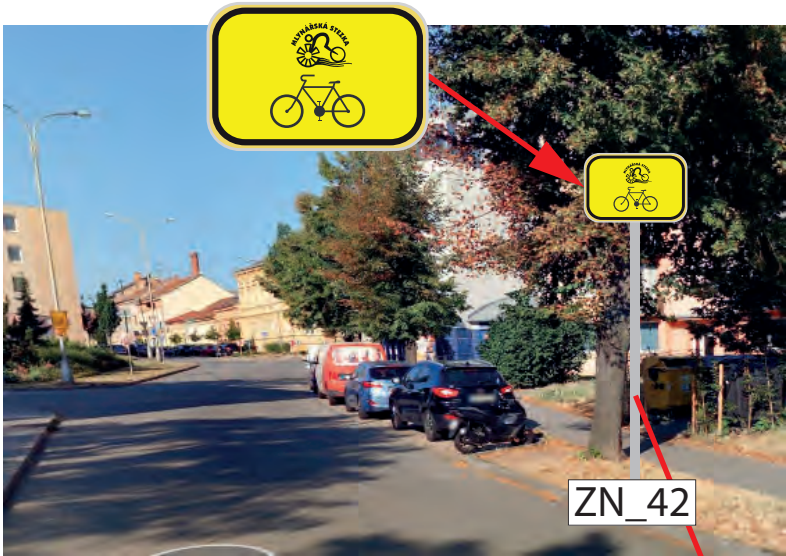
DOLNÍ PARK  
INSTALACE IS19a (MV, ZN, TRASA ŠESTI MĚST, MLYNÁŘSKÁ)  
NA NOVÉM SLOUPKU V KOTEVNÍ PATCE, MIN. 10M OD DZ,  
POZEMEK: PARC. Č. 1536/1, K.Ú. ZNOJMO, (MĚSTO ZNOJMO)

## Místní úprava provozu na pozemních komunikacích

PROJEKTANT:		Partnerství, o.p.s.	
OBJEDNATEL: Jihomoravský kraj (IČ 70888337) Žerotínovo nám. 449/3, 601 82 Brno		IČ 26268817 Údolní 33, 60200 Brno	
OBSAH: Revitalizace a rozvoj cykloturistické trasy Mlynářská stezka - II. etapa Směrové značení - Znojmo	STUPEŇ PD	DOKUMENTACE MÍSTNÍ ÚPRAVY	
	DATUM	10/2021	
	ČÍSLO VÝKRESU	19.9	




UL. COUFALOVÁ:  
UPRAVIT STÁVAJÍCÍ IS20 (5006, 5007) DOLEPENÍM  
LOGA MLYNÁŘSKÉ STEZKY (1x), V JEDNOM SMĚRU



UL. KUČAŘOVICKÁ:  
INSTALACE IS21a (MLYNÁŘSKÁ)  
NA NOVÉM SLOUPKU V KOTEVNÍ PATCE  
POZEMEK: PARC. Č. 5401/6, K.Ú. ZNOJMO, (MĚSTO ZNOJMO)

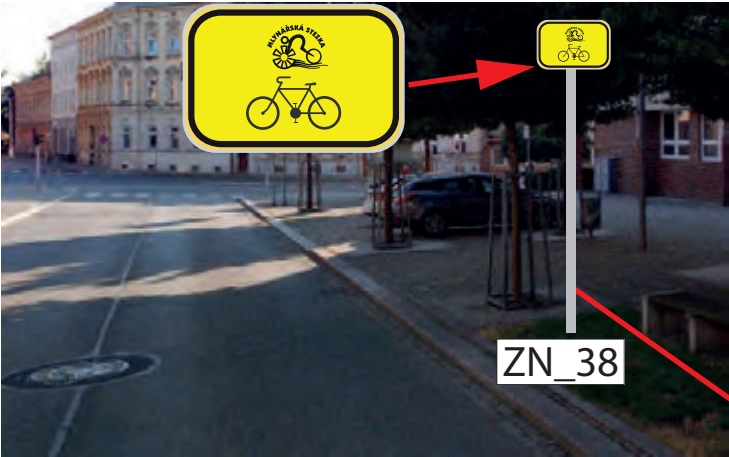
UL. KUČAŘOVICKÁ:  
INSTALACE IS19a (MLYNÁŘSKÁ) NA SLOUPU VO  
POD STÁVAJÍCÍ IS19a (5006)



UL. COUFALOVA  
INSTALACE IS21a (MLYNÁŘSKÁ)  
NA NOVÉM SLOUPKU V KOTEVNÍ PATCE  
POZEMEK: PARC. Č. 5389/1, K.Ú. ZNOJMO, (MĚSTO ZNOJMO)



UL. COUFALOVA:  
INSTALACE IS21a (MLYNÁŘSKÁ) NA STÁVAJÍCÍ SLOUPEK  
UMÍSTĚNÍ POD STÁVAJÍCÍ ZNAČENÍ



UL. J. PALACHA:  
INSTALACE IS21a (MLYNÁŘSKÁ)  
NA NOVÉM SLOUPKU V KOTEVNÍ PATCE  
POZEMEK: PARC. Č. 5386/4, K.Ú. ZNOJMO, (MĚSTO ZNOJMO)

Místní úprava provozu na pozemních komunikacích

PROJEKTANT:		Partnerství, o.p.s.	
OBJEDNATEL: Jihomoravský kraj (IČ 70888337) Žerotínovo nám. 449/3, 601 82 Brno		IČ 26268817 Údolní 33, 60200 Brno	
OBSAH: Revitalizace a rozvoj cykloturistické trasy Mlynářská stezka - II. etapa Směrové značení - Znojmo	STUPEŇ PD	DOKUMENTACE MÍSTNÍ ÚPRAVY	
	DATUM	10/2021	
	ČÍSLO VÝKRESU	19.10	





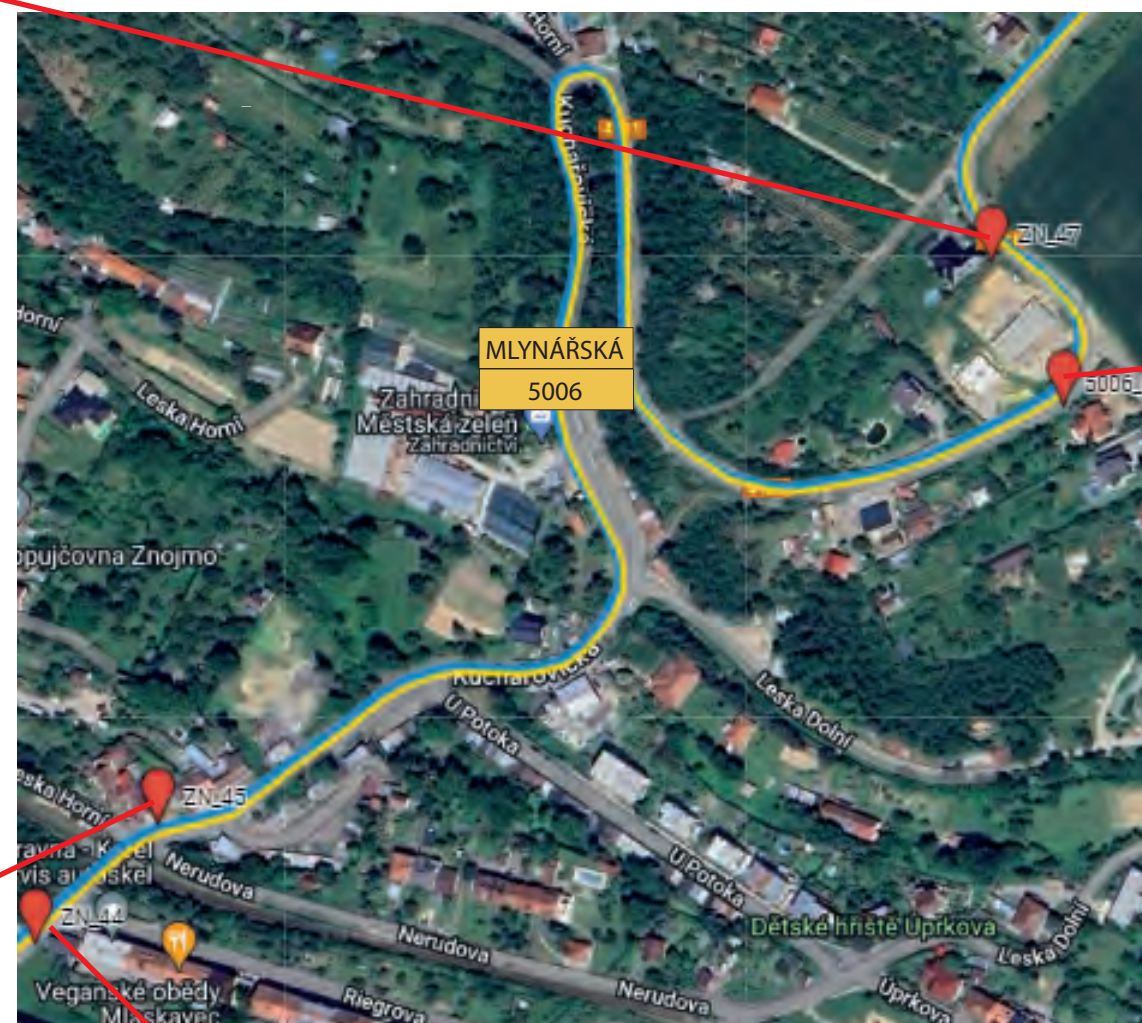
ZN\_47

INSTALACE IS21c (MLYNÁŘSKÁ)  
NA NOVÉM SLOUPKU V KOTEVNÍ PATCE  
POZEMEK: PARC. Č. 5508/1, K.Ú. ZNOJMO, (KSÚS JMK)

INSTALACE IS21b (MLYNÁŘSKÁ)  
NA NOVÉM SLOUPKU V KOTEVNÍ PATCE  
POZEMEK: PARC. Č. 5508/1, K.Ú. ZNOJMO, (KSÚS JMK)



ZN\_46



ZN\_45

INSTALACE IS21a (MLYNÁŘSKÁ)  
NA SLOUP VEŘEJNÉHO OSVĚTLENÍ



ZN\_44

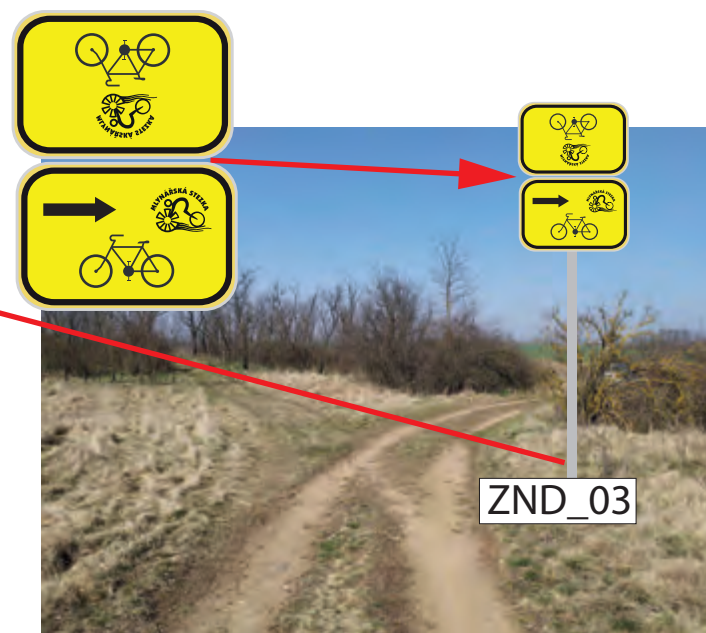
INSTALACE IS21a (MLYNÁŘSKÁ) NA SLOUP VEŘEJNÉHO OSVĚTLENÍ



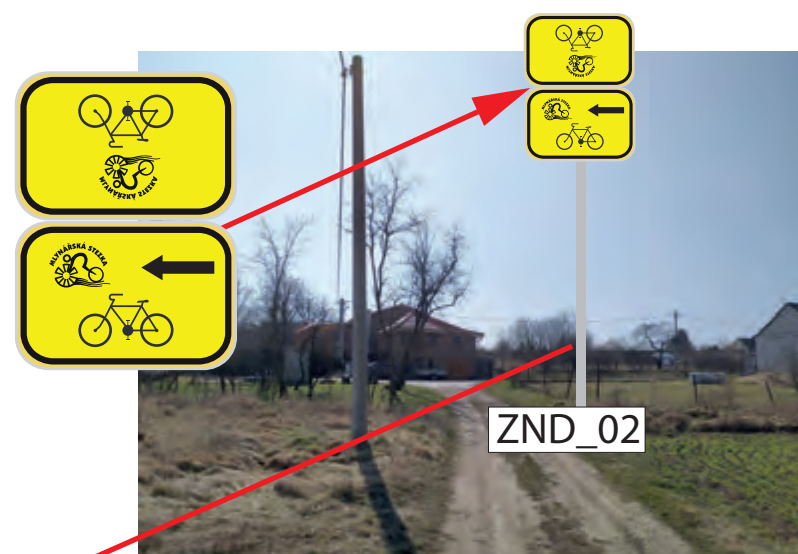
## Místní úprava provozu na pozemních komunikacích

PROJEKTANT:		Partnerství, o.p.s.	
OBJEDNATEL: Jihomoravský kraj (IČ 70888337) Žerotínovo nám. 449/3, 601 82 Brno		IČ 26268817 Údolní 33, 60200 Brno	
OBSAH: Revitalizace a rozvoj cykloturistické trasy Mlynářská stezka - II. etapa Směrové značení - Znojmo	STUPEŇ PD	DOKUMENTACE MÍSTNÍ ÚPRAVY	
	DATUM	10/2021	
	ČÍSLO VÝKRESU	19.11	

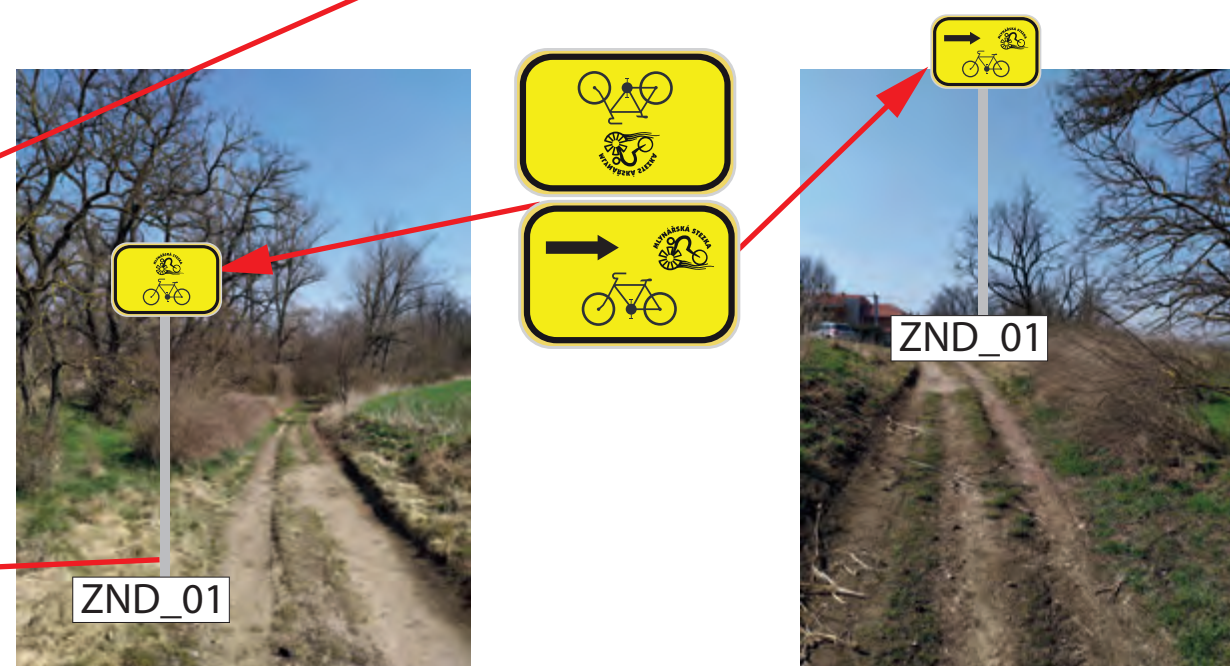




INSTALACE IS21a (MLYNÁŘSKÁ) A IS21c (MLYNÁŘSKÁ)  
V OBOU SMĚRECH,  
NA SPOLEČNÉM NOVÉM SLOUPKU V ZEMNÍ BET. PATCE  
POZEMEK: PARC. Č. 67/1, K.Ú. DERFLICE, (MĚSTO ZNOJMO)



INSTALACE IS21a (MLYNÁŘSKÁ) A IS21b (MLYNÁŘSKÁ)  
V OBOU SMĚRECH,  
NA SPOLEČNÉM NOVÉM SLOUPKU V ZEMNÍ BET. PATCE  
POZEMEK: PARC. Č. 381, K.Ú. DERFLICE, (MĚSTO ZNOJMO)

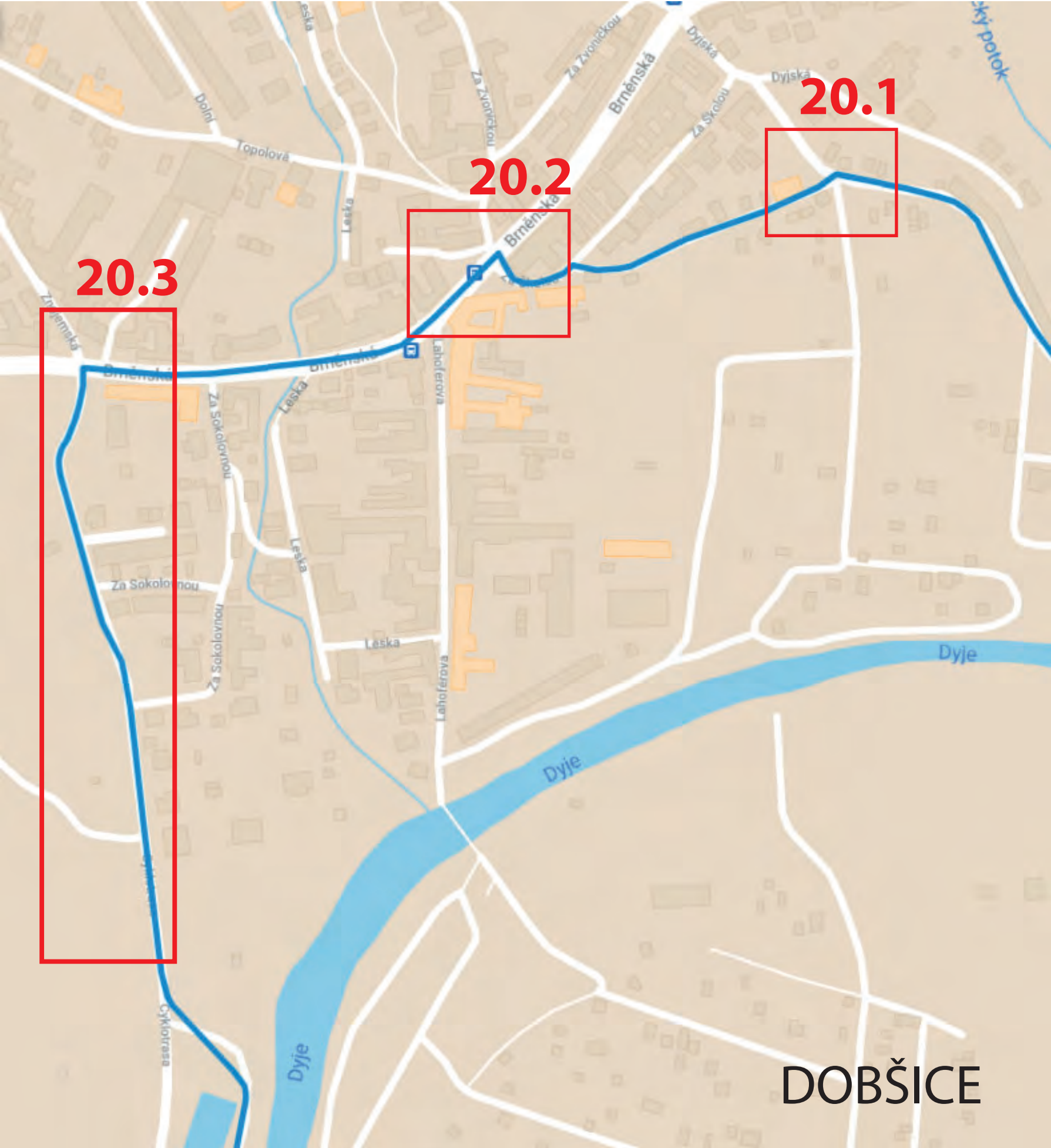


INSTALACE 2X IS21a (MLYNÁŘSKÁ)  
V OBOU SMĚRECH,  
NA SPOLEČNÉM NOVÉM SLOUPKU V ZEMNÍ BET. PATCE  
POZEMEK: PARC. Č. 244, K.Ú. DERFLICE, (MĚSTO ZNOJMO)

### Místní úprava provozu na pozemních komunikacích

PROJEKTANT:		Partnerství, o.p.s.	
OBJEDNATEL: Jihomoravský kraj (IČ 70888337) Žerotínovo nám. 449/3, 601 82 Brno		IČ 26268817 Údolní 33, 60200 Brno	
OBSAH: Revitalizace a rozvoj cykloturistické trasy Mlynářská stezka - II. etapa Směrové značení - Znojmo, Derflice		STUPEŇ PD	DOKUMENTACE MÍSTNÍ ÚPRAVY
		DATUM	10/2021
		ČÍSLO VÝKRESU	19.12

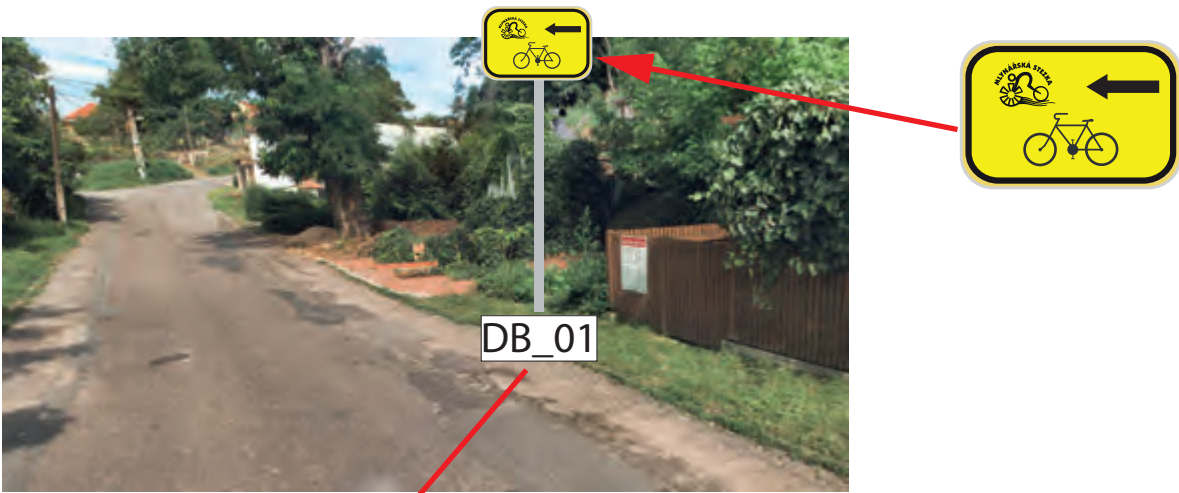




Místní úprava provozu na pozemních komunikacích

PROJEKTANT:		Partnerství, o.p.s. IČ 26268817 Údolní 33, 60200 Brno	
OBJEDNATEL: Jihomoravský kraj (IČ 70888337) Žerotínovo nám. 449/3, 601 82 Brno			
OBSAH: Revitalizace a rozvoj cykloturistické trasy Mlynářská stezka - II. etapa Směrové značení - Dobšice		STUPEŇ PD	DOKUMENTACE MÍSTNÍ ÚPRAVY
		DATUM	10/2021
		ČÍSLO VÝKRESU	20





INSTALACE IS21b (MLYNÁŘSKÁ)  
NA NOVÉM SLOUPKU V KOTEVNÍ PATCE  
POZEMEK: PARC. Č. 92/74, K.Ú. DOBŠICE  
(OBEC DOBŠICE)



INSTALACE IS21c (MLYNÁŘSKÁ)  
NA NOVÉM SLOUPKU V KOTEVNÍ PATCE  
POZEMEK: PARC. Č. 86/2, K.Ú. DOBŠICE  
(MĚSTO ZNOJMO)

Místní úprava provozu na pozemních komunikacích

PROJEKTANT:		Partnerství, o.p.s.	
OBJEDNATEL: Jihomoravský kraj (IČ 70888337) Žerotínovo nám. 449/3, 601 82 Brno		IČ 26268817 Údolní 33, 60200 Brno	
OBSAH: Revitalizace a rozvoj cykloturistické trasy Mlynářská stezka - II. etapa Směrové značení - Dobšice	STUPEŇ PD	DOKUMENTACE MÍSTNÍ ÚPRAVY	
	DATUM	10/2021	
	ČÍSLO VÝKRESU	20.1	



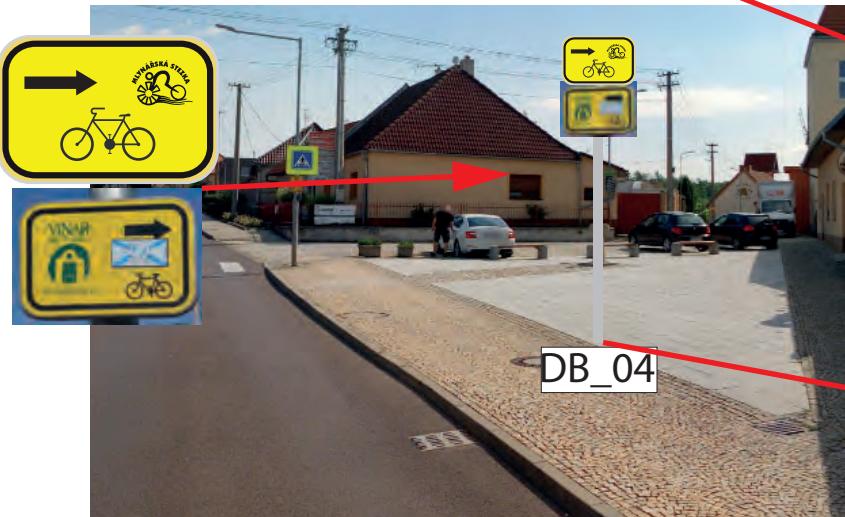
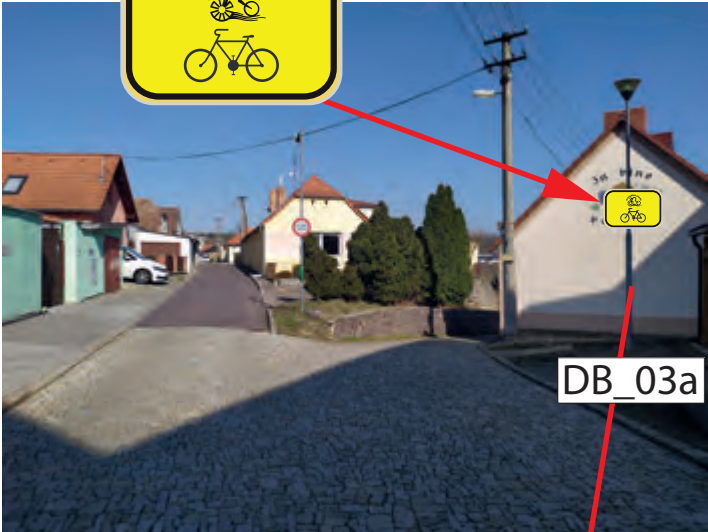
DEMONTÁŽ ZNAČENÍ IS21b, IS21c (ZNOJEMSKA) NA VO  
IS21c (ZNOJEMSKA) PŘEMÍSTIT NA DB\_04  
IS21b (ZNOJEMSKA, 5007) PŘEMÍSTIT NA DB\_03



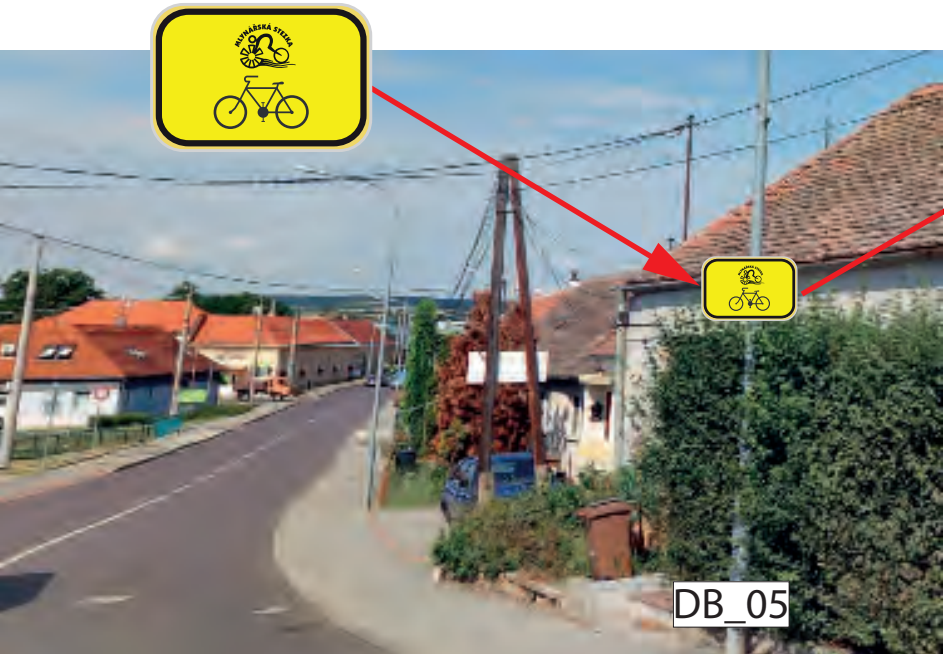
INSTALACE IS21b (MLYNÁŘSKÁ)  
NA SLOUP VEŘEJNÉHO OSVĚTLENÍ  
INSTALACE IS21b (ZNOJEMSKÁ, 5007)  
PŘEMÍSTĚNÍM Z DB\_01X



INSTALACE IS21a (MLYNÁŘSKÁ)  
NA SLOUP VEŘEJNÉHO OSVĚTLENÍ



INSTALACE IS21b (MLYNÁŘSKÁ) NA NOVÉM SLOUPKU V KOTEVNÍ PATCE  
INSTALACE IS21b (ZNOJEMSKÁ, 5007) PŘEMÍSTĚNÍM Z DB\_01X  
POZEMEK: PARC. Č. 92/74, K.Ú. DOBŠICE, (OBEC DOBŠICE)



INSTALACE IS21a (MLYNÁŘSKÁ)  
NA SLOUP VEŘEJNÉHO OSVĚTLENÍ

Místní úprava provozu na pozemních komunikacích

PROJEKTANT:		Partnerství, o.p.s.	
OBJEDNATEL: Jihomoravský kraj (IČ 70888337) Žerotínovo nám. 449/3, 601 82 Brno		IČ 26268817 Údolní 33, 60200 Brno	
OBSAH: Revitalizace a rozvoj cykloturistické trasy Mlynářská stezka - II. etapa Směrové značení - Dobšice	STUPEŇ PD	DOKUMENTACE MÍSTNÍ ÚPRAVY	
	DATUM	10/2021	
	ČÍSLO VÝKRESU	20.2	






INSTALACE IS19a A IS19b (MLYNÁŘSKÁ) NA SLOUP VEŘEJNÉHO OSVĚTLENÍ



DB\_09



DB\_09



INSTALACE 2X IS21a (MLYNÁŘSKÁ) NA SLOUPEK DOPRAVNÍHO ZNAČENÍ




DB\_06

INSTALACE IS19b NA SLOUP VO



DB\_02x

DEMONTÁŽ ZNAČENÍ IS21c (ZNOJEMSKÁ, 5007) NA SLOUPKU DZ



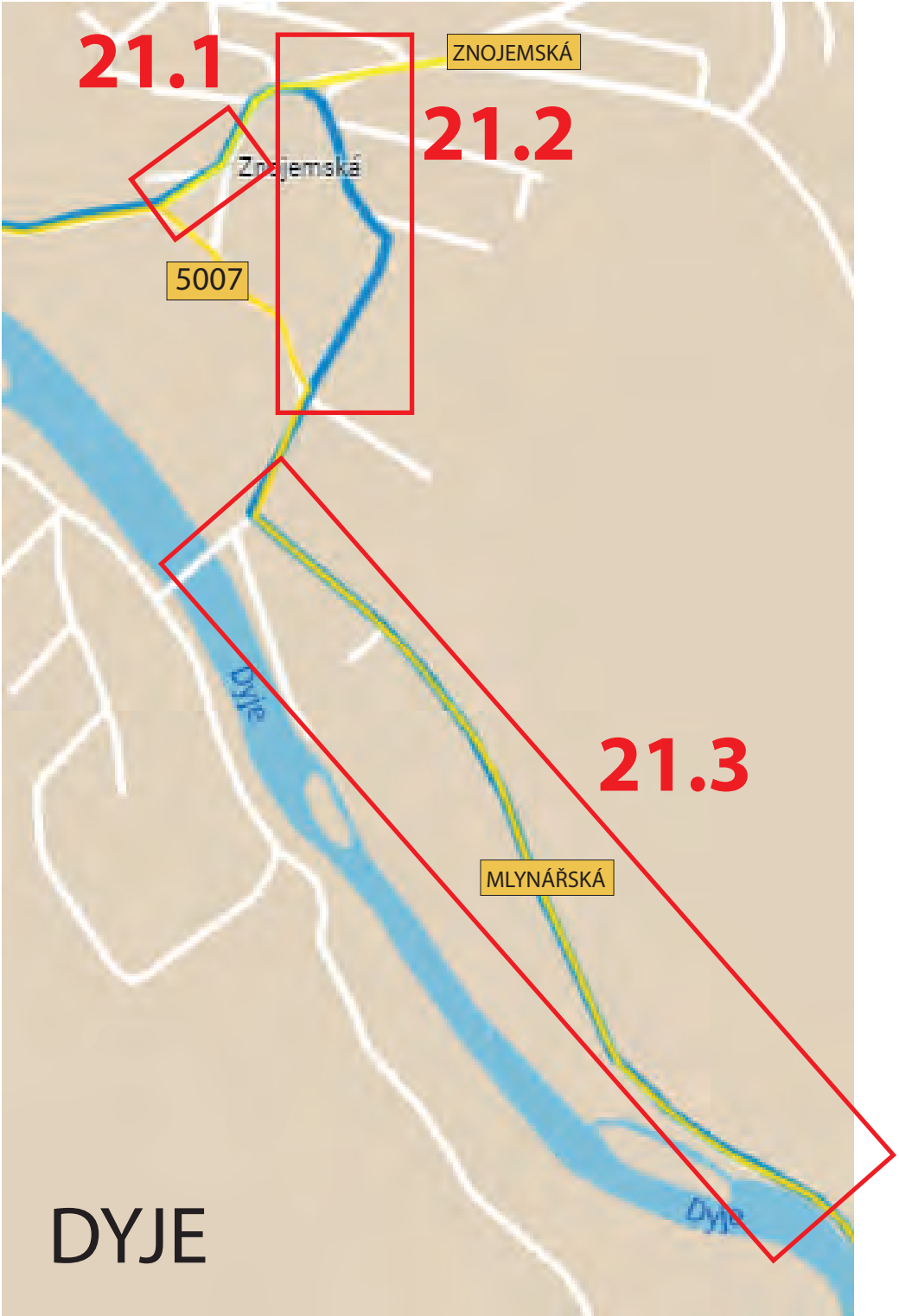
DB\_08

INSTALACE IS19b (MLYNÁŘSKÁ, ZNOJEMSKÁ, 5007) NA NOVÉM SLOUPKU V KOTEVNÍ PATCE  
POZEMEK: PARC. Č. 5499, K.Ú. DOBŠICE, (OBEC DOBŠICE)

## Místní úprava provozu na pozemních komunikacích

PROJEKTANT:		Partnerství, o.p.s.	
OBJEDNATEL: Jihomoravský kraj (IČ 70888337) Žerotínovo nám. 449/3, 601 82 Brno		IČ 26268817 Údolní 33, 60200 Brno	
OBSAH: Revitalizace a rozvoj cykloturistické trasy Mlynářská stezka - II. etapa Směrové značení - Dobšice	STUPEŇ PD	DOKUMENTACE MÍSTNÍ ÚPRAVY	
	DATUM	10/2021	
	ČÍSLO VÝKRESU	20.3	





Místní úprava provozu na pozemních komunikacích

PROJEKTANT:	Partnerství, o.p.s.	
OBJEDNATEL: Jihomoravský kraj (IČ 70888337) Žerotínovo nám. 449/3, 601 82 Brno	IČ 26268817 Údolní 33, 60200 Brno	
OBSAH: Revitalizace a rozvoj cykloturistické trasy Mlynářská stezka - II. etapa Směrové značení - Dyje	STUPEŇ PD	DOKUMENTACE MÍSTNÍ ÚPRAVY
	DATUM	10/2021
	ČÍSLO VÝKRESU	21



DEMONTÁŽ IS20 NA BETONOVÉM SLOUPU



DEMONTÁŽ IS20 NA BETONOVÉM SLOUPU

INSTALACE IS19c (MLYNÁŘSKÁ, ZNOJEMSKÁ, 5007)  
NA NOVÉM SLOUPKU V KOTEVNÍ PATCE  
POZEMEK: PARC. Č. 3/1, K.Ú. DYJE  
(OBEC DYJE)



INSTALACE IS19a (MLYNÁŘSKÁ, ZNOJEMSKÁ, 5007)  
NA NOVÉM SLOUPKU V KOTEVNÍ PATCE  
POZEMEK: PARC. Č. 3/1, K.Ú. DYJE  
(OBEC DYJE)

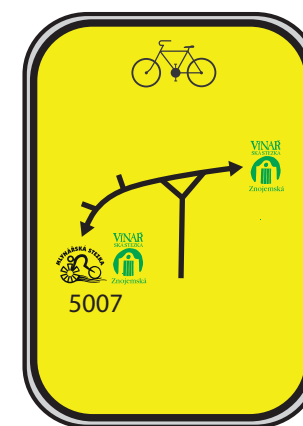


NADBYTEČNÉ ZNAČENÍ TRASY 5007 Z RUŠENÉ JEDNOSMĚRKY  
BUDE ODSTRANĚNO V RÁMCÍ OPRAV MVS V R. 2024

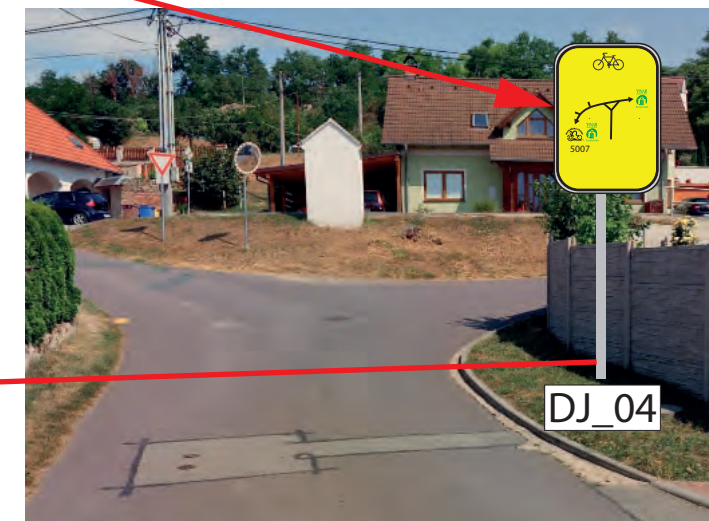
Místní úprava provozu na pozemních komunikacích

PROJEKTANT:	Partnerství, o.p.s.	
OBJEDNATEL: Jihomoravský kraj (IČ 70888337) Žerotínovo nám. 449/3, 601 82 Brno	IČ 26268817 Údolní 33, 60200 Brno	
OBSAH: Revitalizace a rozvoj cykloturistické trasy Mlynářská stezka - II. etapa Směrové značení - Dyje	STUPEŇ PD	DOKUMENTACE MÍSTNÍ ÚPRAVY
	DATUM	10/2021
	ČÍSLO VÝKRESU	21.1





INSTALACE IS20 (MLYNÁŘSKÁ, ZNOJEMSKÁ, 5007)  
NA NOVÉM SLOUPKU V KOTEVNÍ PATCE  
POZEMEK: PARC. Č. 2244, K.Ú. DYJE  
(OBEC DYJE)



DJ\_04



DJ\_03

INSTALACE IS20 (MLYNÁŘSKÁ, ZNOJEMSKÁ, 5007)  
NA NOVÉM SLOUPKU V KOTEVNÍ PATCE  
POZEMEK: PARC. Č. 3/1, K.Ú. DYJE  
(OBEC DYJE)



INSTALACE IS21a (MLYNÁŘSKÁ, 5007)  
NA NOVÉM SLOUPKU V KOTEVNÍ PATCE  
POZEMEK: PARC. Č. 2244, K.Ú. DYJE  
(OBEC DYJE)



DJ\_05

## Místní úprava provozu na pozemních komunikacích

PROJEKTANT:		Partnerství, o.p.s.	
OBJEDNATEL:	Jihomoravský kraj (IČ 70888337) Žerotínovo nám. 449/3, 601 82 Brno	IČ 26268817 Údolní 33, 60200 Brno	
OBSAH:	Revitalizace a rozvoj cykloturistické trasy Mlynářská stezka - II. etapa Směrové značení - Dyje	STUPEŇ PD	DOKUMENTACE MÍSTNÍ ÚPRAVY
		DATUM	10/2021
		ČÍSLO VÝKRESU	21.2





INSTALACE IS21b (MLYNÁŘSKÁ)  
NA NOVÉM SLOUPKU V KOTEVNÍ PATCE  
POZEMEK: PARC. Č. 2245, K.Ú. DYJE  
(OBEC DYJE)

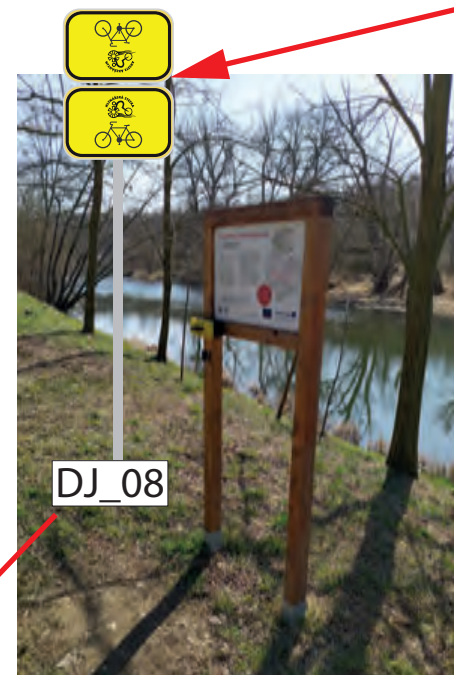
DJ\_06



DJ\_07



INSTALACE IS21c (MLYNÁŘSKÁ)  
NA NOVÉM SLOUPKU V KOTEVNÍ PATCE  
POZEMEK: PARC. Č. 2301, K.Ú. DYJE  
(OBEC DYJE)



DJ\_08

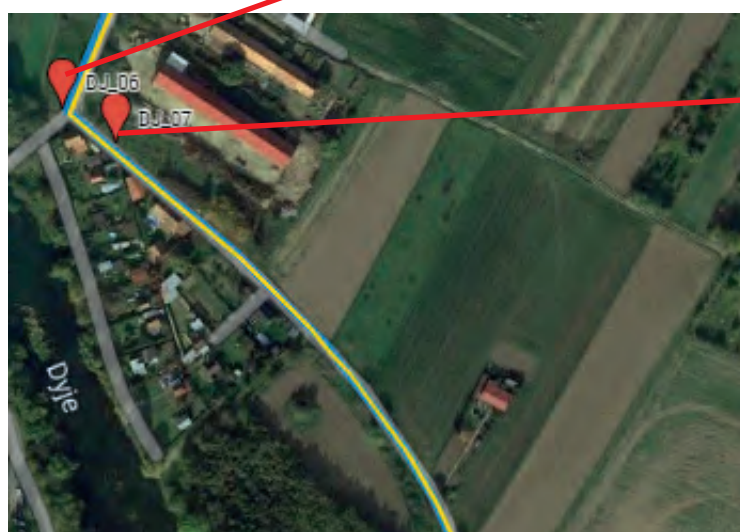


2x



DJ\_08

INSTALACE 2x IS21a (MLYNÁŘSKÁ)  
NA NOVÉM SLOUPKU V ZEMNÍ BETONOVÉ PATCE  
POZEMEK: PARC. Č. 2301, K.Ú. DYJE  
(OBEC DYJE)



MLYNÁŘSKÁ  
5007

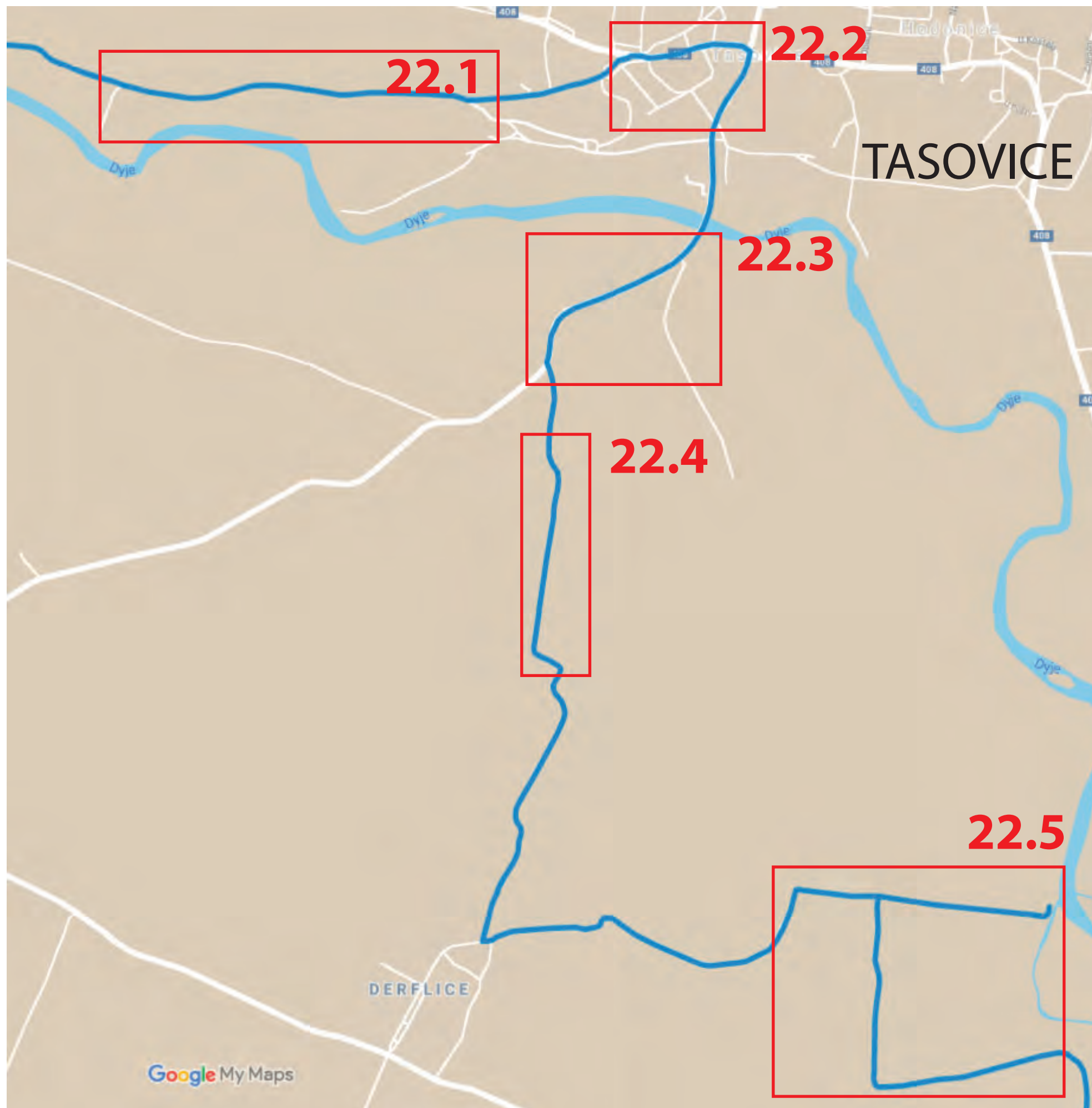


DJ\_08  
Bunkr Dyje

## Místní úprava provozu na pozemních komunikacích

PROJEKTANT:		Partnerství, o.p.s.	
OBJEDNATEL: Jihomoravský kraj (IČ 70888337) Žerotínovo nám. 449/3, 601 82 Brno		IČ 26268817 Údolní 33, 60200 Brno	
OBSAH: Revitalizace a rozvoj cykloturistické trasy Mlynářská stezka - II. etapa Směrové značení - Dyje	STUPEŇ PD	DOKUMENTACE MÍSTNÍ ÚPRAVY	
	DATUM	10/2021	
	ČÍSLO VÝKRESU	21.3	





KLAD LISTŮ MAPOVÝCH PŘÍLOH  
NÁVRHU SMĚROVÉHO ZNAČENÍ

LEGENDA MAPOVÝCH PŘÍLOH:

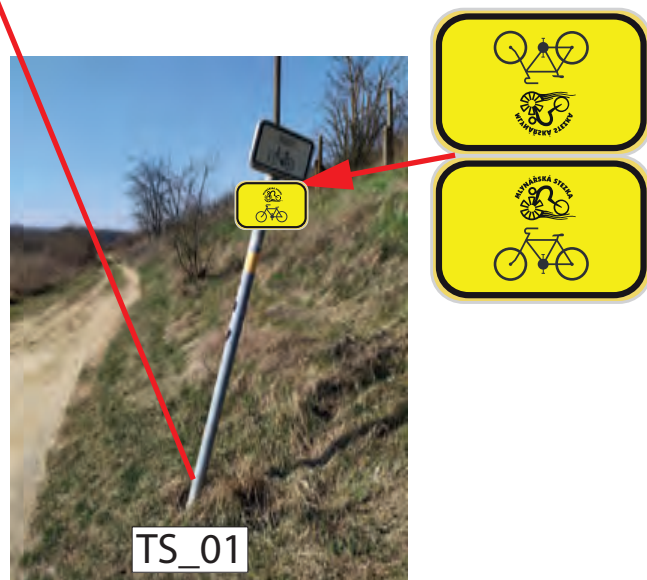
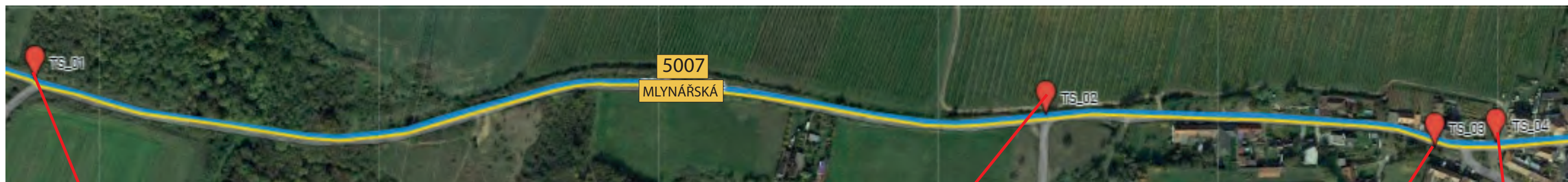
- MLYNÁŘSKÁ STEZKA
- STÁVAJÍCÍ VYZNAČENÉ CYKLOTRASY
- 📍 LOKACE A NÁZEV SESTAVY  
TS\_01 SMĚROVÉHO ZNAČENÍ

PODROBNÉ INFORMACE K UMÍSTĚNÍ ZNAČENÍ  
A ROZPIS MATERIÁLU A PRACÍ S POPISEM  
JE UVEDEN V TABULKOVÉM PŘEHLEDU

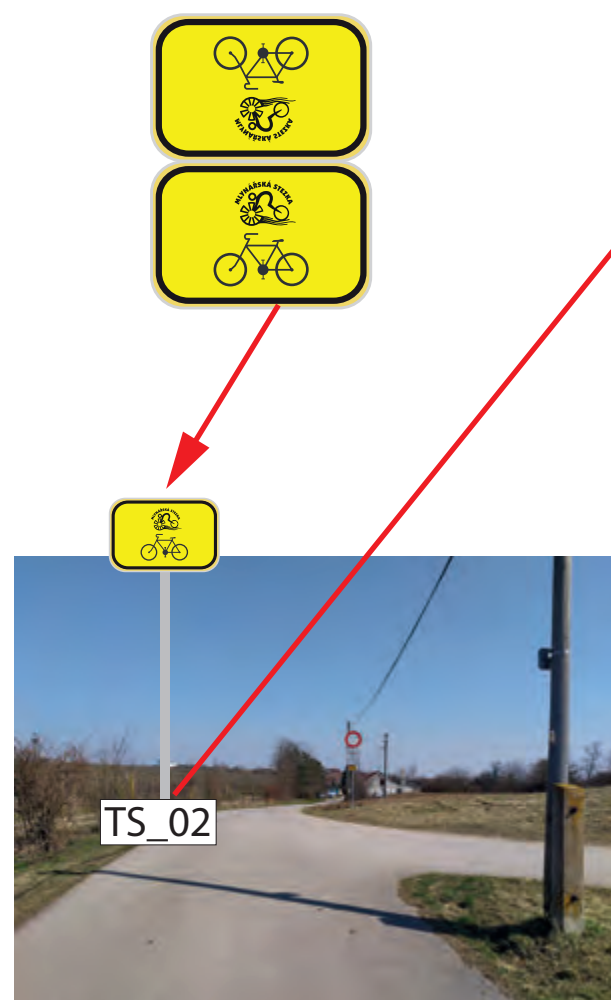
## Místní úprava provozu na pozemních komunikacích

PROJEKTANT:		Partnerství, o.p.s.	
OBJEDNATEL: Jihomoravský kraj (IČ 70888337) Žerotínovo nám. 449/3, 601 82 Brno		IČ 26268817 Údolní 33, 60200 Brno	
OBSAH: Revitalizace a rozvoj cykloturistické trasy Mlynářská stezka - II. etapa Směrové značení - Tasovice	STUPEŇ PD	DOKUMENTACE MÍSTNÍ ÚPRAVY	
	DATUM	10/2021	
	ČÍSLO VÝKRESU	22	

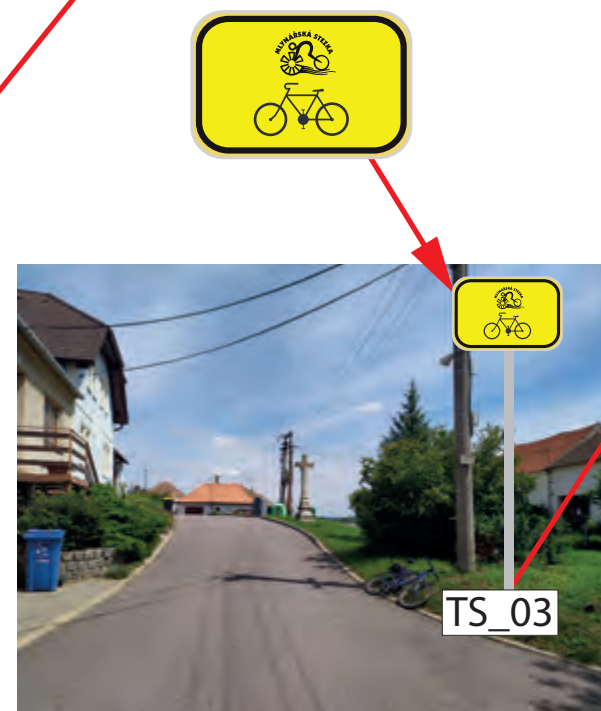




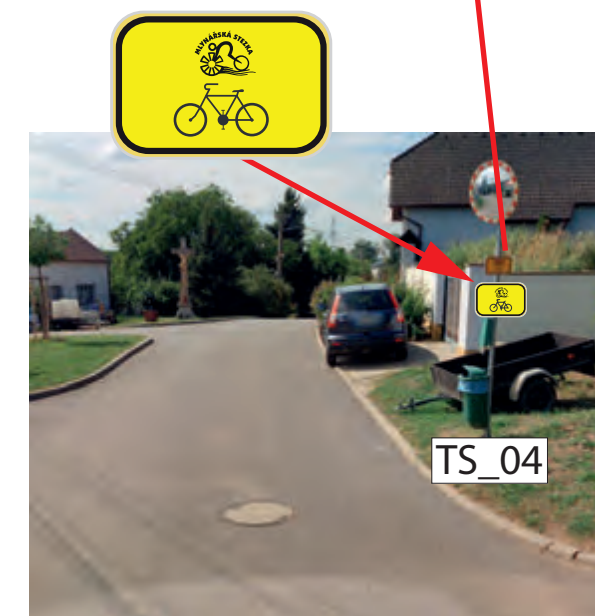
INSTALACE 2x IS21a (MLYNÁŘSKÁ)  
NA STÁVAJÍCÍM SLOUPKU CYKLOTRASY 5007  
NOVÁ BETONÁŽ SLOUPKU  
UMÍSTĚNÍ POD STÁVAJÍCÍ ZNAČENÍ



INSTALACE 2X IS21a (MLYNÁŘSKÁ)  
NA NOVÉM SLOUPKU V ZEMNÍ BETONOVÉ PATCE  
POZEMEK: PARC. Č. 3412, K.Ú. TASOVICE  
(OBEC TASOVICE)



INSTALACE IS21a (MLYNÁŘSKÁ)  
NA NOVÉM SLOUPKU V KOTEVNÍ PATCE  
POZEMEK: PARC. Č. 256/1, K.Ú. TASOVICE  
(OBEC TASOVICE)



INSTALACE IS21a (MLYNÁŘSKÁ)  
NA SLOUPEK ZRCADLA  
UMÍSTĚNÍ POD STÁVAJÍCÍ ZNAČENÍ

### Místní úprava provozu na pozemních komunikacích

PROJEKTANT:		Partnerství, o.p.s.	
OBJEDNATEL: Jihomoravský kraj (IČ 70888337) Žerotínovo nám. 449/3, 601 82 Brno		IČ 26268817 Údolní 33, 60200 Brno	
OBSAH: Revitalizace a rozvoj cykloturistické trasy Mlynářská stezka - II. etapa Směrové značení - Tasovice	STUPEŇ PD	DOKUMENTACE MÍSTNÍ ÚPRAVY	
	DATUM	10/2021	
	ČÍSLO VÝKRESU	22.1	





TS\_05

INSTALACE IS19c (MLYNÁŘSKÁ)  
V JEDNOM SMĚRU NA VEŘEJNÉM OSVĚTLENÍ  
POD STÁVAJÍCÍ IS19c (5007)



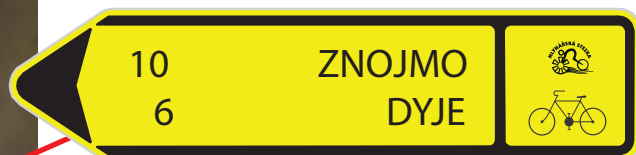
TS\_07

INSTALACE IS19c (MLYNÁŘSKÁ)  
NA SLOUPKU DZ, UMÍSTĚNÍ POD IS3c

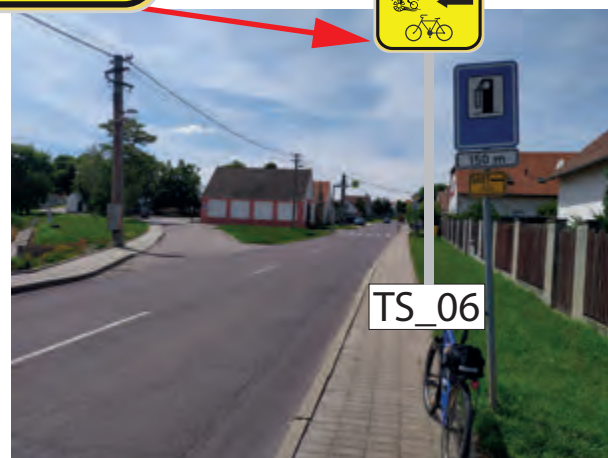
PŘI ÚDRŽBĚ IS21c (5007) PŘESUNOUT  
NA SAMOSTATNÝ SLOUPEK



TS\_08



INSTALACE IS19b (MLYNÁŘSKÁ)  
NA SLOUPKU DZ



TS\_06

INSTALACE IS21a (MLYNÁŘSKÁ)  
NA NOVÉM SLOUPKU V KOTEVNÍ PATCE  
POZEMEK: PARC. Č. 0301/4, K.Ú. TASOVICE  
(OBEC TASOVICE)



TS\_10

INSTALACE IS21a (MLYNÁŘSKÁ) V JEDNOM  
SMĚRU NA SLOUPU VEŘEJNÉHO OSVĚTLENÍ



TS\_09

INSTALACE IS21a (MLYNÁŘSKÁ)  
V JEDNOM SMĚRU NA SLOUPU  
VEŘEJNÉHO OSVĚTLENÍ

Místní úprava provozu na pozemních komunikacích

PROJEKTANT:		Partnerství, o.p.s.	
OBJEDNATEL: Jihomoravský kraj (IČ 70888337) Žerotínovo nám. 449/3, 601 82 Brno		IČ 26268817 Údolní 33, 60200 Brno	
OBSAH: Revitalizace a rozvoj cykloturistické trasy Mlynářská stezka - II. etapa Směrové značení - Tasovice	STUPEŇ PD	DOKUMENTACE MÍSTNÍ ÚPRAVY	
	DATUM	10/2021	
	ČÍSLO VÝKRESU	22.2	





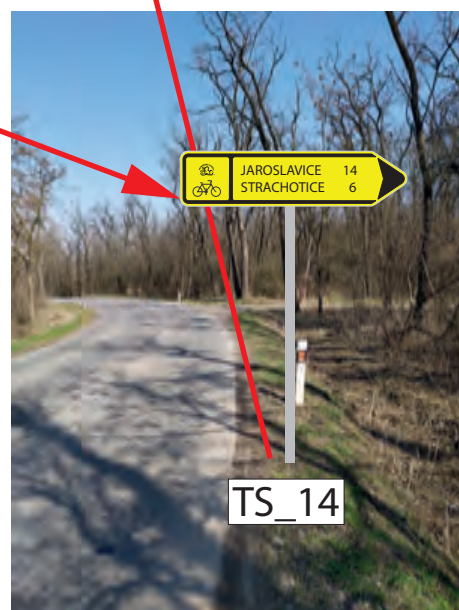
INSTALACE IS21b (MLYNÁŘSKÁ)  
NA NOVÉM SLOUPKU V KOTEVNÍ PATCE  
POZEMEK: PARC. Č. 4173, K.Ú. TASOVICE  
(KSÚS JMK)



INSTALACE IS21a (MLYNÁŘSKÁ) V  
JEDNOM SMĚRU NA SLOUPU  
VEŘEJNÉHO OSVĚTLENÍ



INSTACE IS21a (MLYNÁŘSKÁ) NA STÁVAJÍCÍM SLOUPKU  
UMÍSTĚNÍ NAHORU, NAD STÁVAJÍCÍ ZNAČENÍ  
DEMONTÁŽ REKLAMY



INSTALACE IS19c (MLYNÁŘSKÁ)  
NA NOVÉM SLOUPKU V KOTEVNÍ PATCE  
POZEMEK: PARC. Č. 4173, K.Ú. TASOVICE  
(KSÚS JMK)



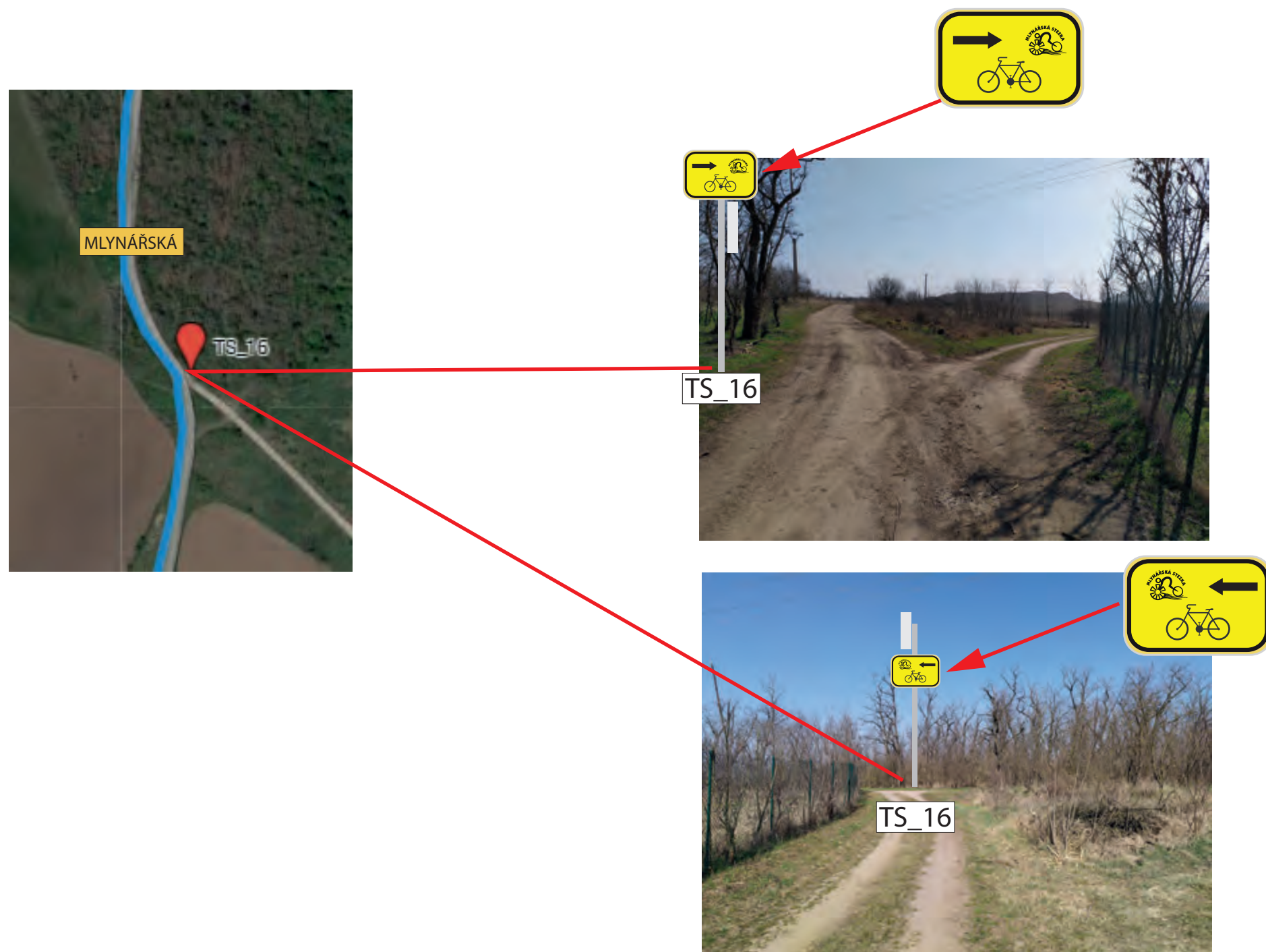
INSTALACE IS21c (MLYNÁŘSKÁ)  
NA NOVÉM SLOUPKU V ZEMNÍ BETONOVÉ PATCE  
POZEMEK: PARC. Č. 4127, K.Ú. TASOVICE  
(OBEC TASOVICE)



## Místní úprava provozu na pozemních komunikacích

PROJEKTANT:		Partnerství, o.p.s.	
OBJEDNATEL: Jihomoravský kraj (IČ 70888337) Žerotínovo nám. 449/3, 601 82 Brno		IČ 26268817 Údolní 33, 60200 Brno	
OBSAH: Revitalizace a rozvoj cykloturistické trasy Mlynářská stezka - II. etapa Směrové značení - Tasovice	STUPEŇ PD	DOKUMENTACE MÍSTNÍ ÚPRAVY	
	DATUM	10/2021	
	ČÍSLO VÝKRESU	22.3	



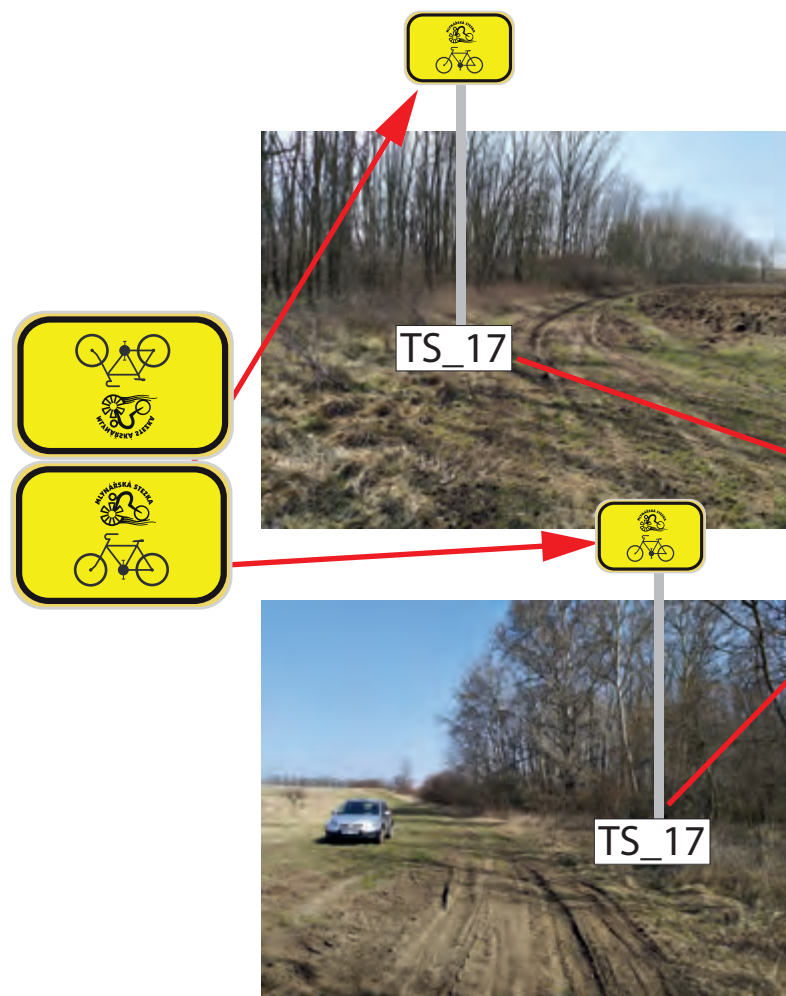


INSTALACE IS21b (MLYNÁŘSKÁ) A IS21c (MLYNÁŘSKÁ)  
 NA NOVÉM SLOUPKU V ZEMNÍ BETONOVÉ PATCE  
 POZEMEK: PARC. Č. 4071, K.Ú. TASOVICE  
 (OBEC TASOVICE)

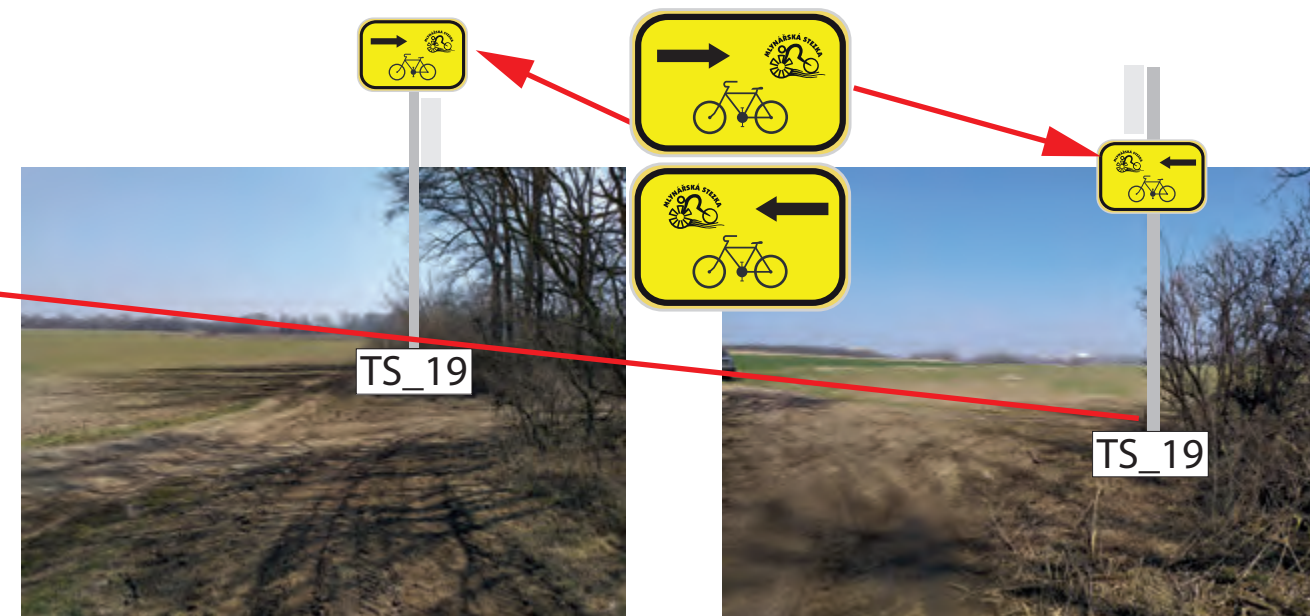
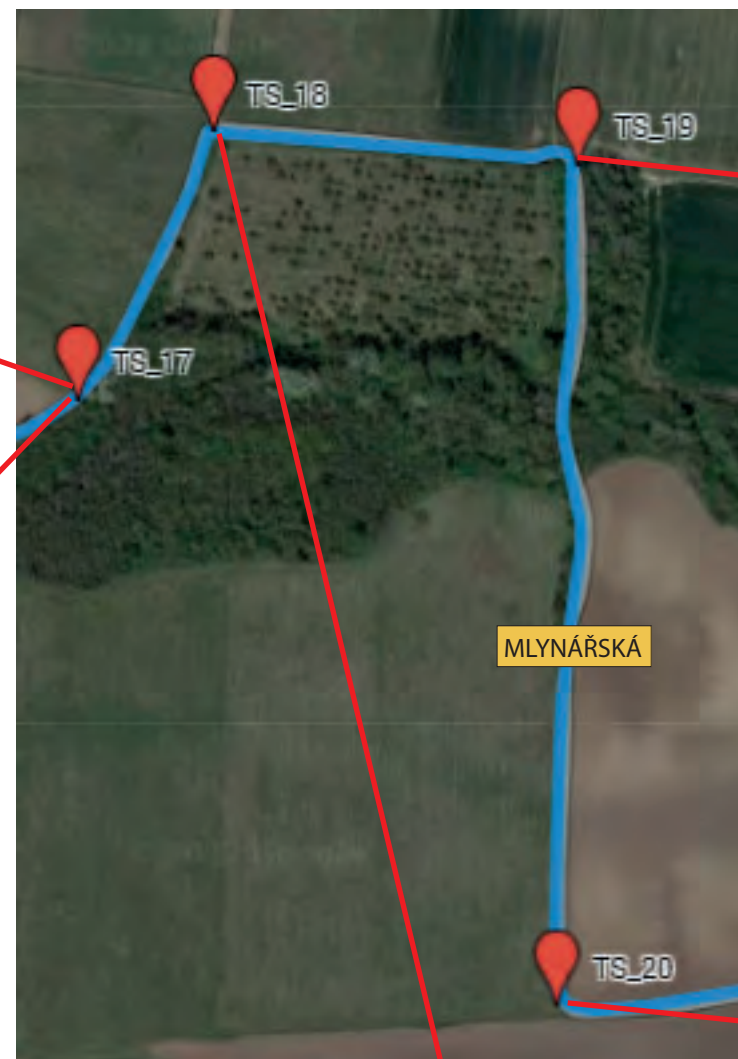
## Místní úprava provozu na pozemních komunikacích

PROJEKTANT:		Partnerství, o.p.s. IČ 26268817 Údolní 33, 60200 Brno	
OBJEDNATEL: Jihomoravský kraj (IČ 70888337) Žerotínovo nám. 449/3, 601 82 Brno			
OBSAH: Revitalizace a rozvoj cykloturistické trasy Mlynářská stezka - II. etapa Směrové značení - Tasovice	STUPEŇ PD	DOKUMENTACE MÍSTNÍ ÚPRAVY	
	DATUM	10/2021	
	ČÍSLO VÝKRESU	22.4	

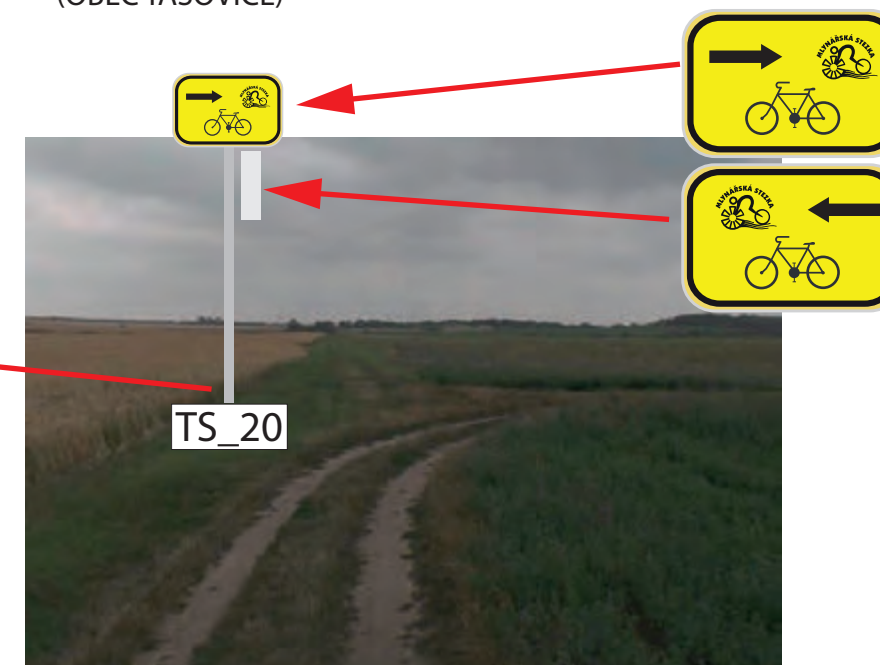




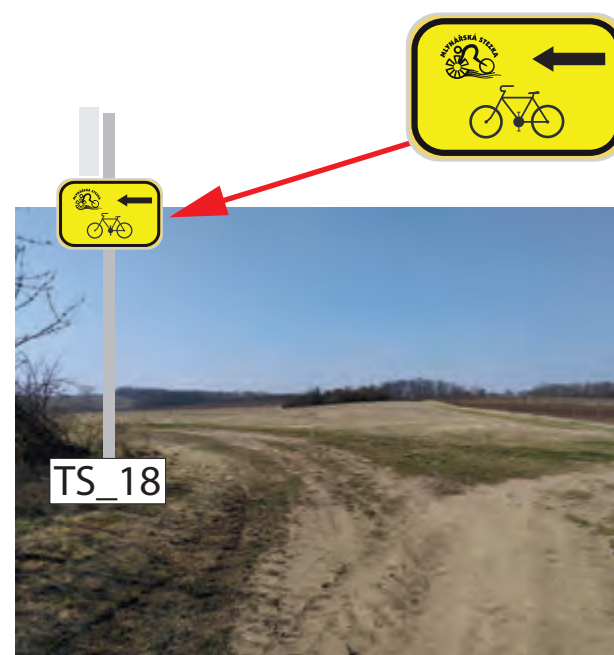
INSTALACE 2x IS21a (MLYNÁŘSKÁ)  
NA NOVÉM SLOUPKU V ZEMNÍ BETONOVÉ PATCE  
POZEMEK: PARC. Č. 4347, K.Ú. TASOVICE  
(OBEC TASOVICE)



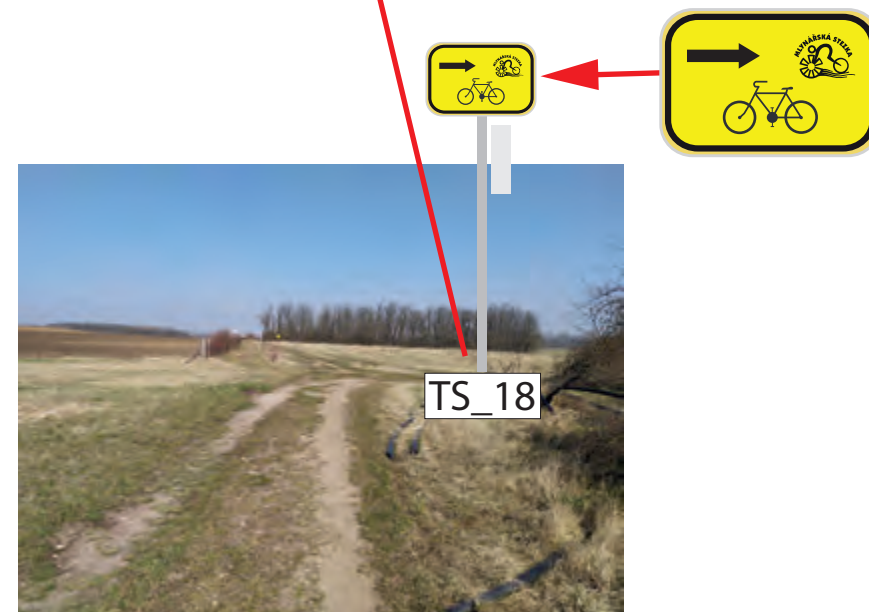
INSTALACE IS21b (MLYNÁŘSKÁ) A IS21c (MLYNÁŘSKÁ)  
NA NOVÉM SLOUPKU V ZEMNÍ BETONOVÉ PATCE  
POZEMEK: PARC. Č. 4483, K.Ú. TASOVICE  
(OBEC TASOVICE)



INSTALACE IS21b (MLYNÁŘSKÁ) A IS21c (MLYNÁŘSKÁ)  
NA NOVÉM SLOUPKU V ZEMNÍ BETONOVÉ PATCE  
POZEMEK: PARC. Č. 4391, K.Ú. TASOVICE  
(OBEC TASOVICE)



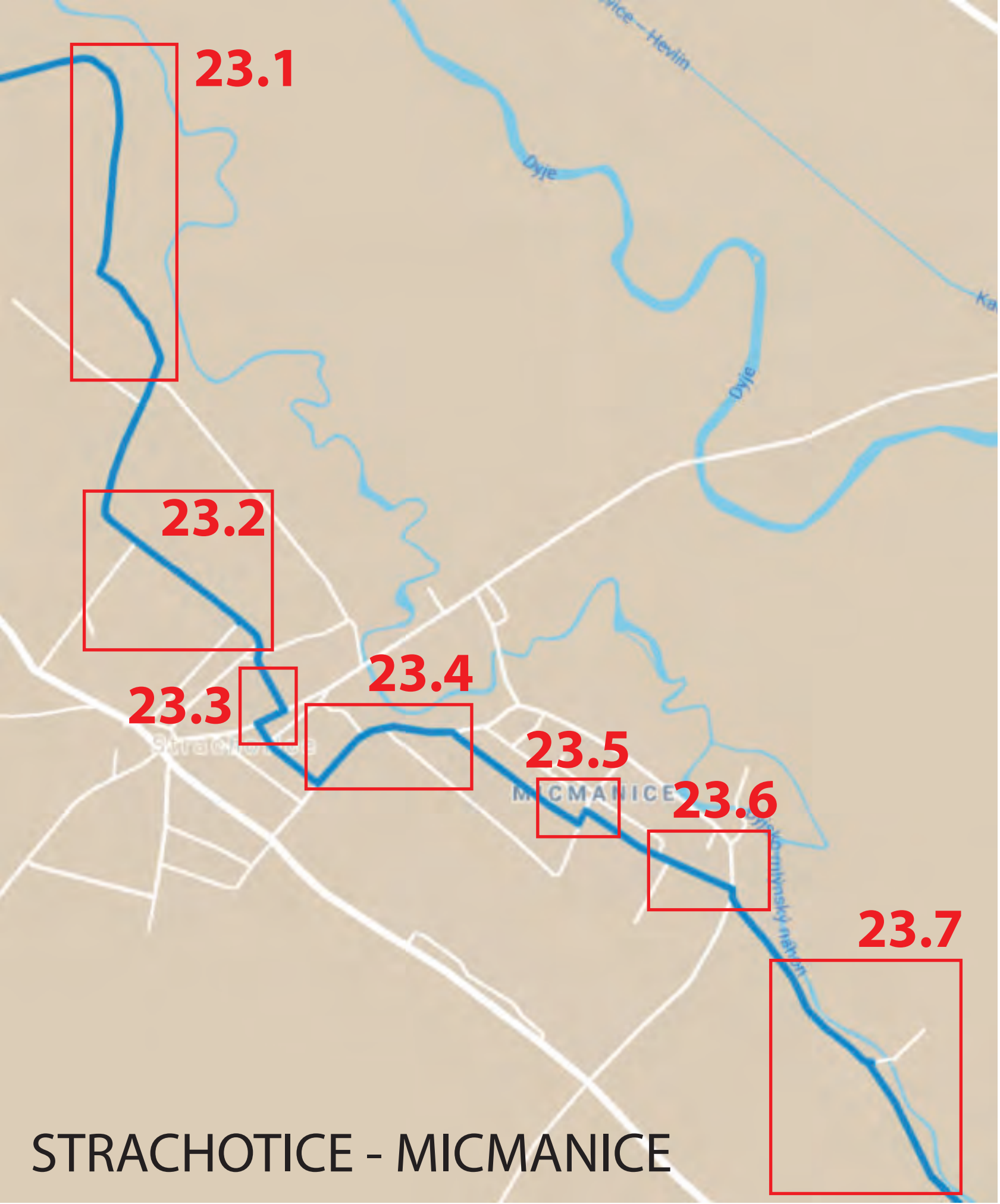
INSTALACE IS21b (MLYNÁŘSKÁ) A IS21c (MLYNÁŘSKÁ)  
NA NOVÉM SLOUPKU V ZEMNÍ BETONOVÉ PATCE  
POZEMEK: PARC. Č. 4482, K.Ú. TASOVICE  
(OBEC TASOVICE)



## Místní úprava provozu na pozemních komunikacích

PROJEKTANT:		Partnerství, o.p.s.	
OBJEDNATEL: Jihomoravský kraj (IČ 70888337) Žerotínovo nám. 449/3, 601 82 Brno		IČ 26268817 Údolní 33, 60200 Brno	
OBSAH: Revitalizace a rozvoj cykloturistické trasy Mlynářská stezka - II. etapa Směrové značení - Tasovice	STUPEŇ PD	DOKUMENTACE MÍSTNÍ ÚPRAVY	
	DATUM	10/2021	
	ČÍSLO VÝKRESU	22.5	





KLAD LISTŮ MAPOVÝCH PŘÍLOH  
NÁVRHU SMĚROVÉHO ZNAČENÍ

LEGENDA MAPOVÝCH PŘÍLOH:

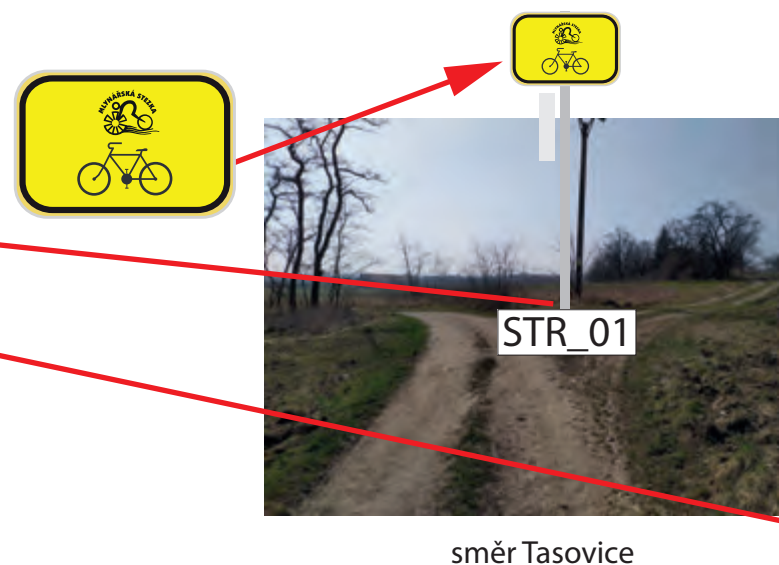
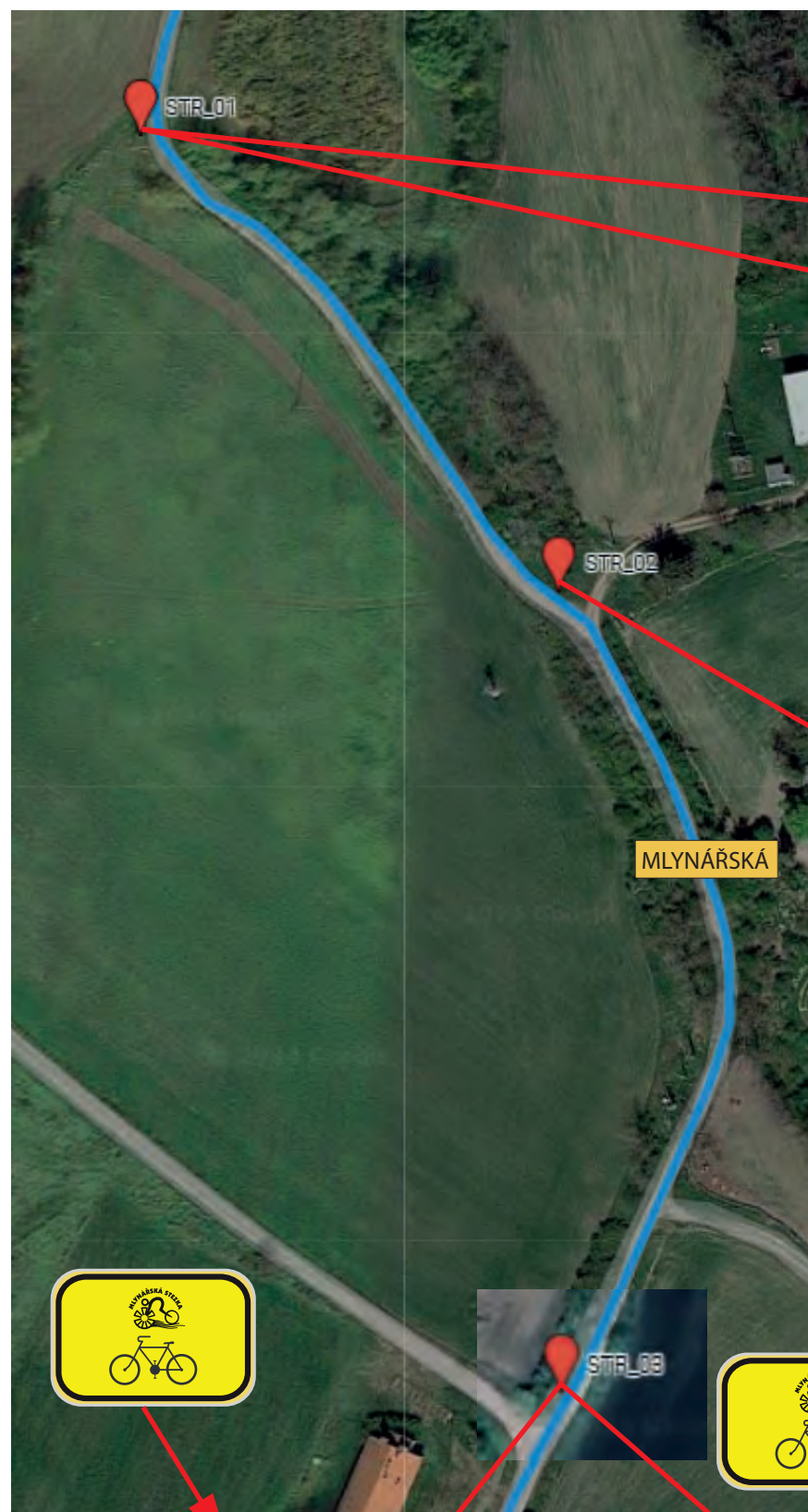
- MLYNÁŘSKÁ STEZKA
- STÁVAJÍCÍ VYZNAČENÉ CYKLOTRASY
- LOKACE A NÁZEV SESTAVY  
STR\_01 SMĚROVÉHO ZNAČENÍ

PODROBNÉ INFORMACE K UMÍSTĚNÍ ZNAČENÍ  
A ROZPIS MATERIÁLU A PRACÍ S POPISEM  
JE UVEDEN V TABULKOVÉM PŘEHLEDU

Místní úprava provozu na pozemních komunikacích

PROJEKTANT:		Partnerství, o.p.s.	
OBJEDNATEL: Jihomoravský kraj (IČ 70888337) Žerotínovo nám. 449/3, 601 82 Brno		IČ 26268817 Údolní 33, 60200 Brno	
OBSAH: Revitalizace a rozvoj cykloturistické trasy Mlynářská stezka - II. etapa Směrové značení - Strachotice	STUPEŇ PD	DOKUMENTACE MÍSTNÍ ÚPRAVY	
	DATUM	10/2021	
	ČÍSLO VÝKRESU	23	

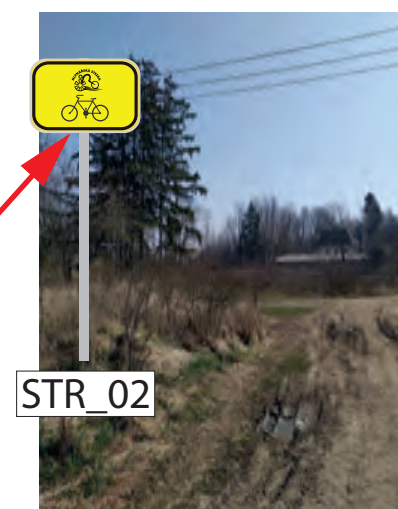




INSTALACE IS21a A IS21c (MLYNÁŘSKÁ)  
NA NOVÉM SPOLEČNÉM SLOUPKU V ZEMNÍ BETONOVÉ  
POZEMEK: PARC. Č. 1783, K.Ú. STRACHOTICE  
(STÁTNÍ POZEMKOVÝ ÚŘAD)



INSTALACE NS DÁLE OD POLNÍ  
CESTY, BLÍŽE BET. SLOUPU,  
PŘI INSTALACI NUTNÁ  
PŘÍTOMNOST STAROSTY



STR\_02

směr Strachotice

INSTALACE 2x IS21a (MLYNÁŘSKÁ)  
NA NOVÉM SPOLEČNÉM SLOUPKU V ZEMNÍ BETONOVÉ  
POZEMEK: PARC. Č. 1831, K.Ú. STRACHOTICE, (STÁTNÍ POZEMKOVÝ ÚŘAD)  
PROŘEZÁVKA KEŘŮ, PŘI INSTALACI NUTNÁ PŘÍTOMNOST STAROSTY



STR\_03



STR\_03

INSTALACE 2x IS21a (MLYNÁŘSKÁ)  
NA NOVÉM SPOLEČNÉM SLOUPKU V ZEMNÍ BETONOVÉ  
POZEMEK: PARC. Č. 1949, K.Ú. STRACHOTICE  
(OBEC STRACHOTICE)

PODLE POŽADAVKU OBCE JE NOVÝ SLOUPEK UMÍSTĚNÝ  
NA KRAJNICI VZDÁLENĚJŠÍ OD POLE  
PROŘEZÁVKA KEŘŮ  
PŘI INSTALACI NUTNÁ PŘÍTOMNOST STAROSTY

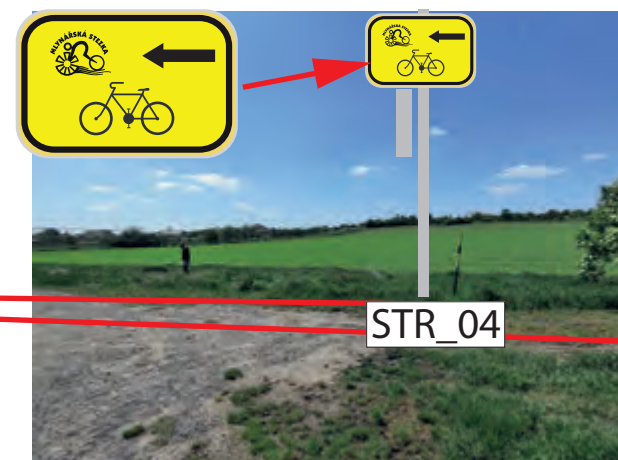
## Místní úprava provozu na pozemních komunikacích

PROJEKTANT:		Partnerství, o.p.s.	
OBJEDNATEL: Jihomoravský kraj (IČ 70888337) Žerotínovo nám. 449/3, 601 82 Brno		IČ 26268817 Údolní 33, 60200 Brno	
OBSAH: Revitalizace a rozvoj cykloturistické trasy Mlynářská stezka - II. etapa Směrové značení - Strachotice	STUPEŇ PD	DOKUMENTACE MÍSTNÍ ÚPRAVY	
	DATUM	10/2021	
	ČÍSLO VÝKRESU	23.1	





směr Strachotice



STR\_04

INSTALACE IS21b A IS21c (MLYNÁŘSKÁ)  
NA NOVÉM SPOLEČNÉM SLOUPKU V ZEMNÍ BETONOVÉ  
POZEMEK: PARC. Č. 1949, K.Ú. STRACHOTICE, (OBEC STRACHOTICE)  
INSTALACE NS V MÍSTECH U SLOUPKU PLYNU,  
PŘI INSTALACI NUTNÁ PŘÍTOMNOST STAROSTY



STR\_04

směr Tasovice



STR\_05

INSTALACE 2x IS21a (MLYNÁŘSKÁ)  
NA NOVÉM SPOLEČNÉM SLOUPKU  
POZEMEK: PARC. Č. 1912, K.Ú. STRACHOTICE, (OBEC STRACHOTICE)  
INSTALACE K SLOUPKU PLOTU BANDIMEX PÁSKOU  
PŘI INSTALACI NUTNÁ PŘÍTOMNOST STAROSTY



STR\_06

INSTALACE IS21b (MLYNÁŘSKÁ)  
NA NOVÉM SLOUPKU V KOTEVNÍ PATCE  
POZEMEK: PARC. Č. 181/15, K.Ú. STRACHOTICE, (OBEC STRACHOTICE)

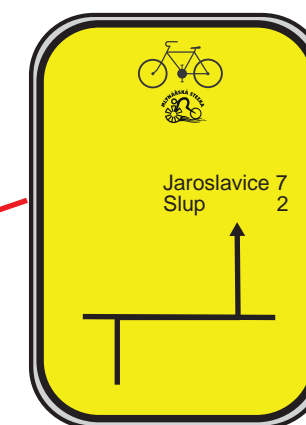

## Místní úprava provozu na pozemních komunikacích

PROJEKTANT:		Partnerství, o.p.s.	
OBJEDNATEL: Jihomoravský kraj (IČ 70888337) Žerotínovo nám. 449/3, 601 82 Brno		IČ 26268817 Údolní 33, 60200 Brno	
OBSAH: Revitalizace a rozvoj cykloturistické trasy Mlynářská stezka - II. etapa Směrové značení - Strachotice	STUPEŇ PD	DOKUMENTACE MÍSTNÍ ÚPRAVY	
	DATUM	10/2021	
	ČÍSLO VÝKRESU	23.2	

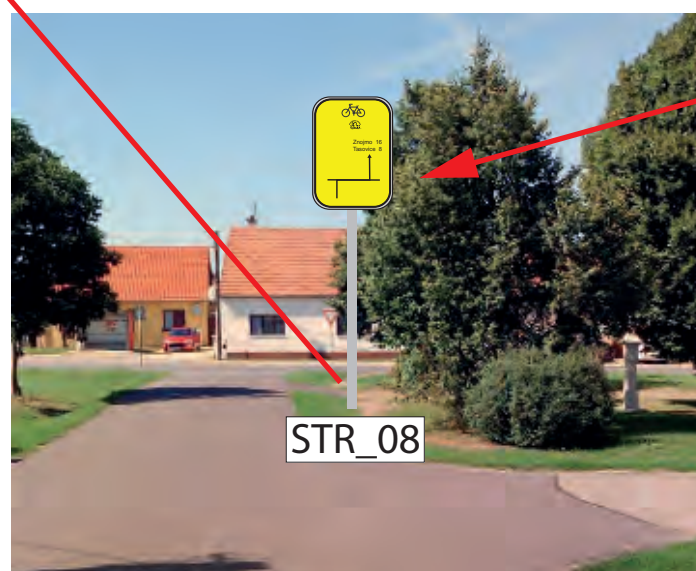




INSTALACE IS20 (MLYNÁŘSKÁ)  
NA SLOUPU VEŘEJNÉHO OSVĚTLENÍ



INSTALACE IS20 (MLYNÁŘSKÁ)  
NA NOVÉM SLOUPKU V KOTEVNÍ PATCE  
POZEMEK: PARC. Č. 115, K.Ú. STRACHOTICE, (OBEC STRACHOTICE)  
INSTALACE SLOUPKU MEZI CHODNÍK A BET. PLOT  
PŘI INSTALACI NUTNÁ PŘÍTOMNOST STAROSTY



INSTALACE IS20 (MLYNÁŘSKÁ)  
NA NOVÉM SLOUPKU V KOTEVNÍ PATCE  
POZEMEK: PARC. Č. 3/1, K.Ú. STRACHOTICE  
(OBEC STRACHOTICE)

## Místní úprava provozu na pozemních komunikacích

PROJEKTANT:		Partnerství, o.p.s.	
OBJEDNATEL: Jihomoravský kraj (IČ 70888337) Žerotínovo nám. 449/3, 601 82 Brno		IČ 26268817 Údolní 33, 60200 Brno	
OBSAH: Revitalizace a rozvoj cykloturistické trasy Mlynářská stezka - II. etapa Směrové značení - Strachotice	STUPEŇ PD	DOKUMENTACE MÍSTNÍ ÚPRAVY	
	DATUM	10/2021	
	ČÍSLO VÝKRESU	23.3	



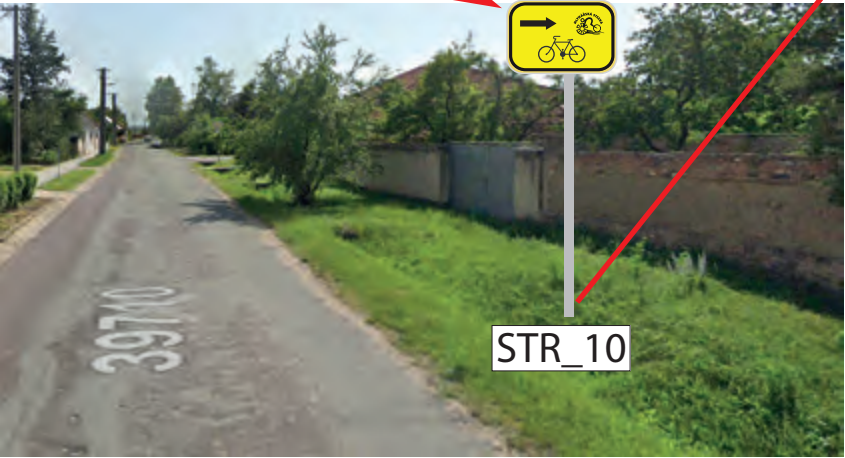
INSTALACE IS21b (MLYNÁŘSKÁ)  
NA NOVÉM SLOUPKU V KOTEVNÍ PATCE  
POZEMEK: PARC. Č. 3/1, K.Ú. STRACHOTICE, (OBEC STRACHOTICE)  
INSTALACE SLOUPKU ZA PŘÍKOPU  
PŘI INSTALACI NUTNÁ PŘÍTOMNOST STAROSTY



INSTALACE IS21b (MLYNÁŘSKÁ)  
NA NOVÉM SLOUPKU V KOTEVNÍ PATCE  
POZEMEK: PARC. Č. 256/1, K.Ú. MICMANICE  
(OBEC STRACHOTICE)  
INSTALACE SLOUPKU ZA PŘÍKOPU  
PŘI INSTALACI NUTNÁ PŘÍTOMNOST STAROSTY



STR\_12



STR\_10

INSTALACE IS21c (MLYNÁŘSKÁ)  
NA NOVÉM SLOUPKU V KOTEVNÍ PATCE  
PÁS ZA PŘÍKOPEM JE POZEMEK OBCE  
POZEMEK: PARC. Č. 3281/1, K.Ú. MICMANICE, (OBEC STRACHOTICE)  
INSTALACE SLOUPKU ZA PŘÍKOPU  
PŘI INSTALACI NUTNÁ PŘÍTOMNOST STAROSTY



STR\_11

INSTALACE IS21c (MLYNÁŘSKÁ)  
NA NOVÉM SLOUPKU V KOTEVNÍ PATCE  
POZEMEK: PARC. Č. 1096/1,  
K.Ú. MICMANICE, (KSÚS KMK)  
PŘI INSTALACI NUTNÁ PŘÍTOMNOST STAROSTY

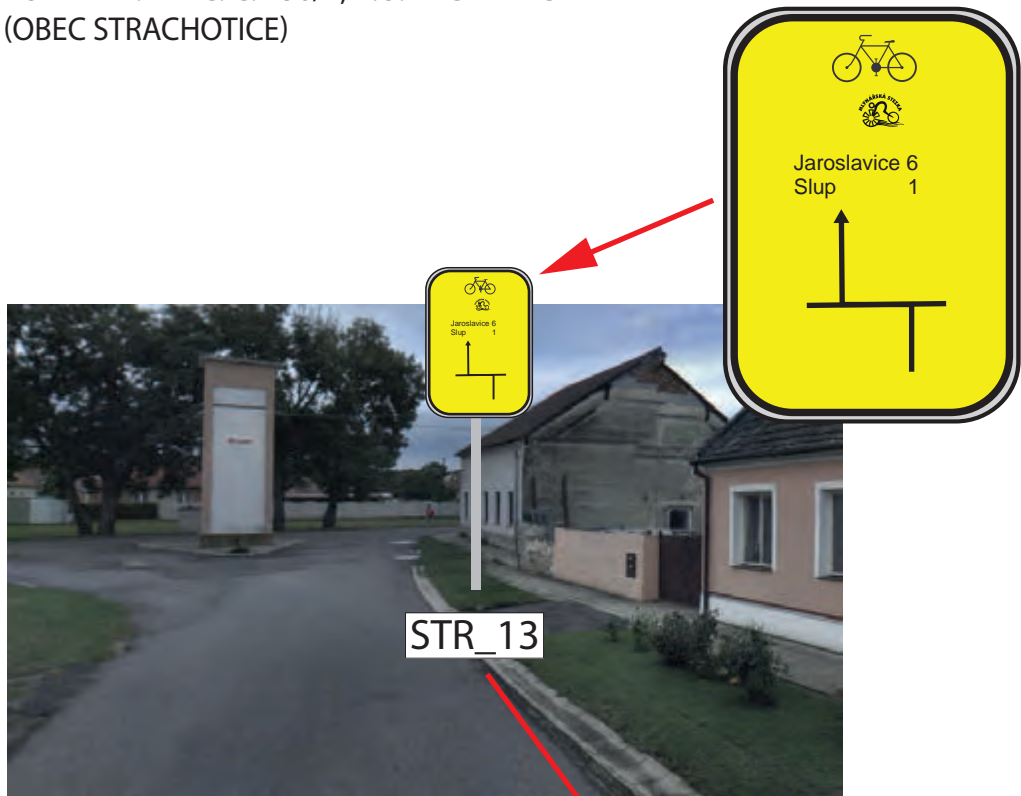


Místní úprava provozu na pozemních komunikacích

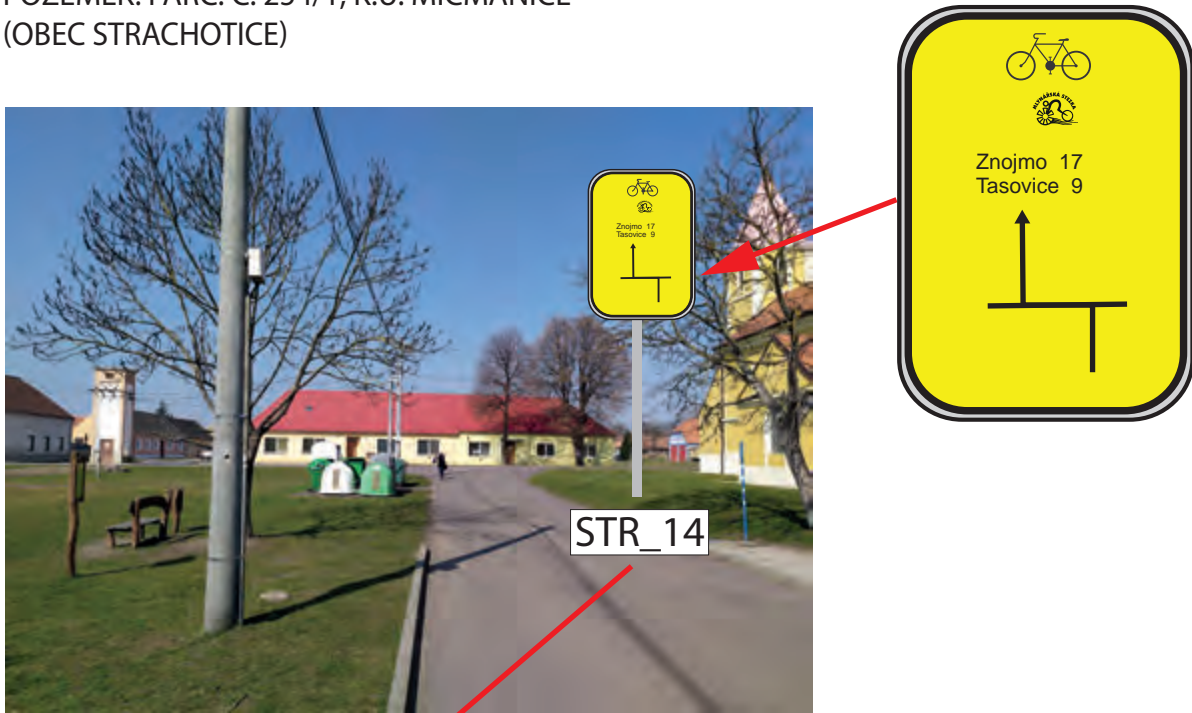
PROJEKTANT:		Partnerství, o.p.s.	
OBJEDNATEL: Jihomoravský kraj (IČ 70888337) Žerotínovo nám. 449/3, 601 82 Brno		IČ 26268817 Údolní 33, 60200 Brno	
OBSAH: Revitalizace a rozvoj cykloturistické trasy Mlynářská stezka - II. etapa Směrové značení - Strachotice	STUPEŇ PD	DOKUMENTACE MÍSTNÍ ÚPRAVY	
	DATUM	10/2021	
	ČÍSLO VÝKRESU	23.4	



INSTALACE IS20 (MLYNÁŘSKÁ)  
NA NOVÉM SLOUPKU V KOTEVNÍ PATCE  
POZEMEK: PARC. Č. 256/1, K.Ú. MICMANICE  
(OBEC STRACHOTICE)




INSTALACE IS20 (MLYNÁŘSKÁ)  
NA NOVÉM SLOUPKU V KOTEVNÍ PATCE  
POZEMEK: PARC. Č. 254/1, K.Ú. MICMANICE  
(OBEC STRACHOTICE)



Místní úprava provozu na pozemních komunikacích

PROJEKTANT:		Partnerství, o.p.s.	
OBJEDNATEL: Jihomoravský kraj (IČ 70888337) Žerotínovo nám. 449/3, 601 82 Brno		IČ 26268817 Údolní 33, 60200 Brno	
OBSAH: Revitalizace a rozvoj cykloturistické trasy Mlynářská stezka - II. etapa Směrové značení - Strachotice	STUPEŇ PD	DOKUMENTACE MÍSTNÍ ÚPRAVY	
	DATUM	10/2021	
	ČÍSLO VÝKRESU	23.5	

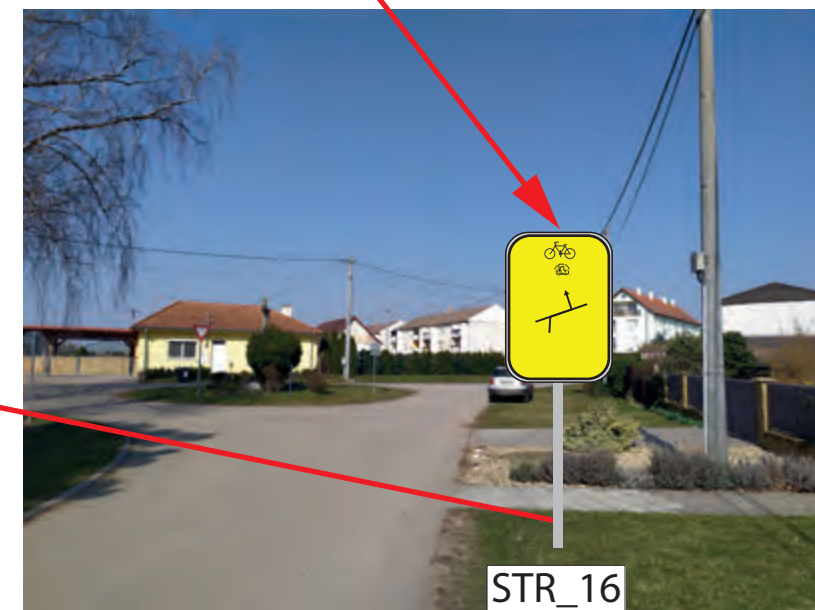





INSTALACE IS20 (MLYNÁŘSKÁ)  
 NA NOVÉM SLOUPKU V KOTEVNÍ PATCE  
 POZEMEK: PARC. Č. 254/1, K.Ú. MICMANICE  
 (OBEC STRACHOTICE)



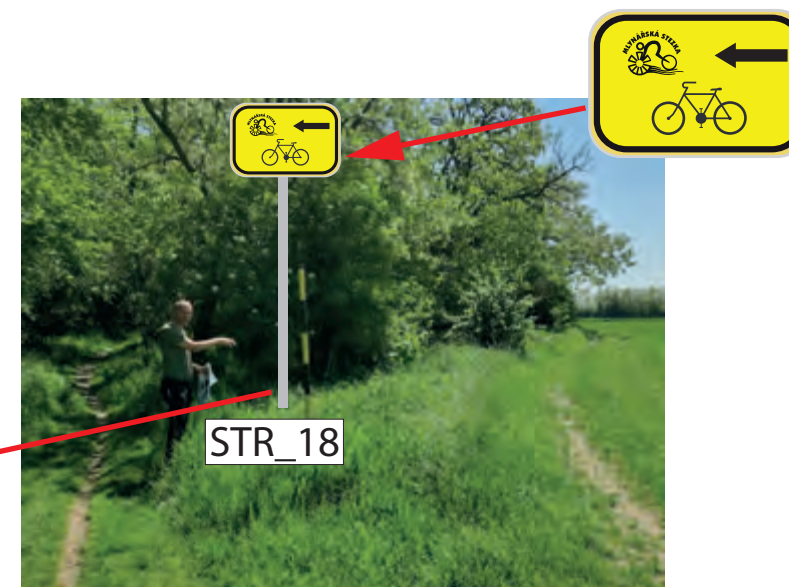
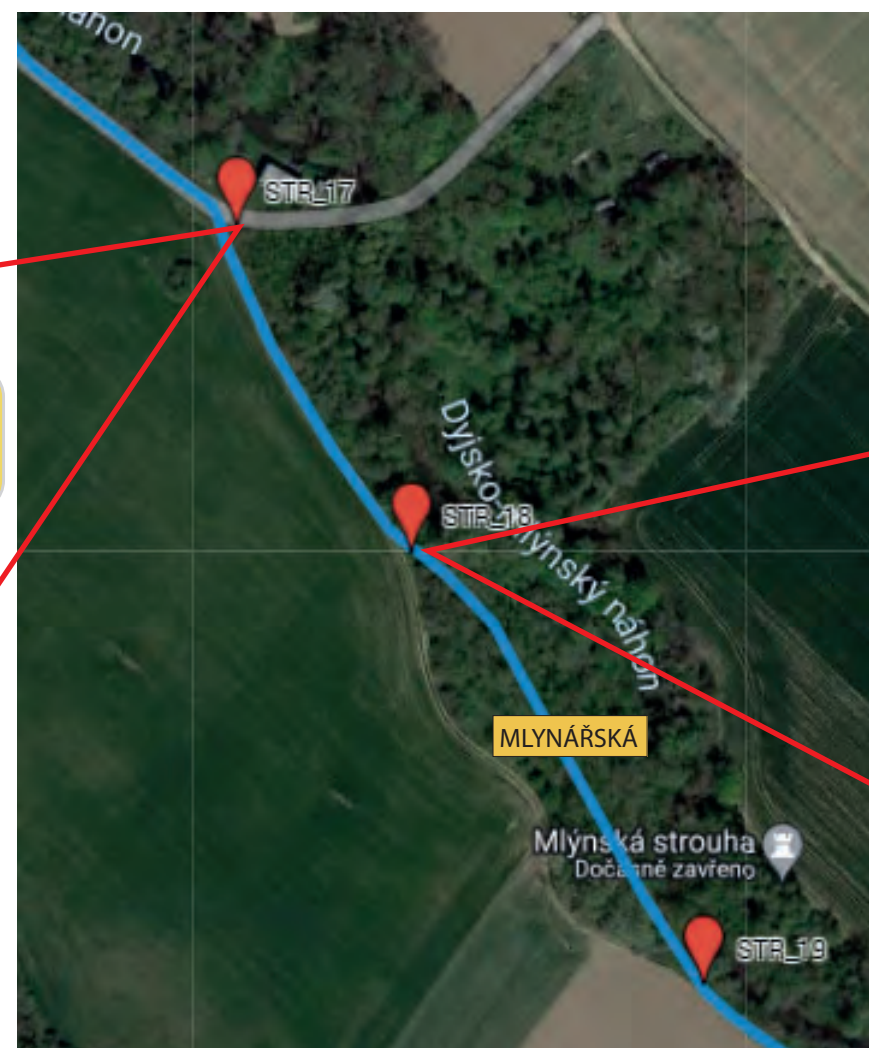
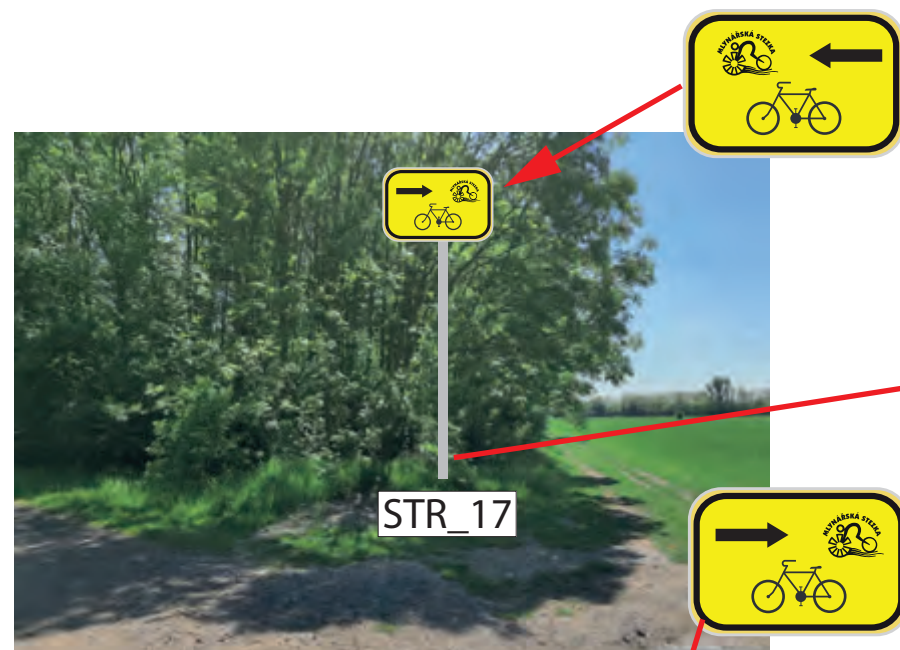
INSTALACE IS20 (MLYNÁŘSKÁ)  
 NA NOVÉM SLOUPKU V KOTEVNÍ PATCE  
 POZEMEK: PARC. Č.1012/2, K.Ú. MICMANICE  
 (OBEC STRACHOTICE)  
 PŘI INSTALACI NUTNÁ PŘÍTOMNOST STAROSTY



## Místní úprava provozu na pozemních komunikacích

PROJEKTANT:		Partnerství, o.p.s. IČ 26268817 Údolní 33, 60200 Brno	
OBJEDNATEL: Jihomoravský kraj (IČ 70888337) Žerotínovo nám. 449/3, 601 82 Brno			
OBSAH: Revitalizace a rozvoj cykloturistické trasy Mlynářská stezka - II. etapa Směrové značení - Strachotice	STUPEŇ PD	DOKUMENTACE MÍSTNÍ ÚPRAVY	
	DATUM	10/2021	
	ČÍSLO VÝKRESU	23.6	

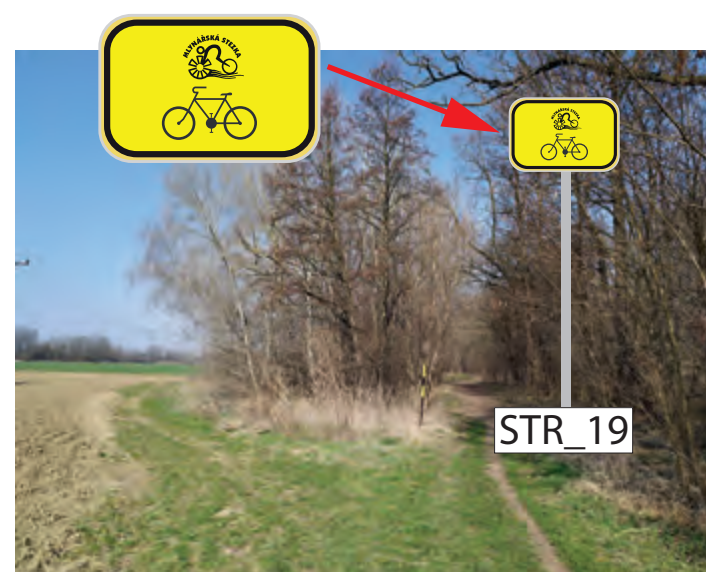




INSTALACE IS21b A IS21c (MLYNÁŘSKÁ)  
NA SPOLEČNÉM NOVÉM SLOUPKU V ZEMNÍ BETONOVÉ PATCE  
POZEMEK: PARC. Č.3020, K.Ú. MICMANICE, (OBEC STRACHOTICE)

INSTALACE VÍCE O VOZOVKY SMĚREM DO LESA,  
OŘEZ VĚTVÍ,  
PŘI INSTALACI NUTNÁ PŘÍTOMNOST STAROSTY

INSTALACE IS21b A IS21c (MLYNÁŘSKÁ)  
NA SPOLEČNÉM NOVÉM SLOUPKU V ZEMNÍ BETONOVÉ PATCE  
POZEMEK: PARC. Č.3020, K.Ú. MICMANICE  
(OBEC STRACHOTICE)  
PŘI INSTALACI NUTNÁ PŘÍTOMNOST STAROSTY

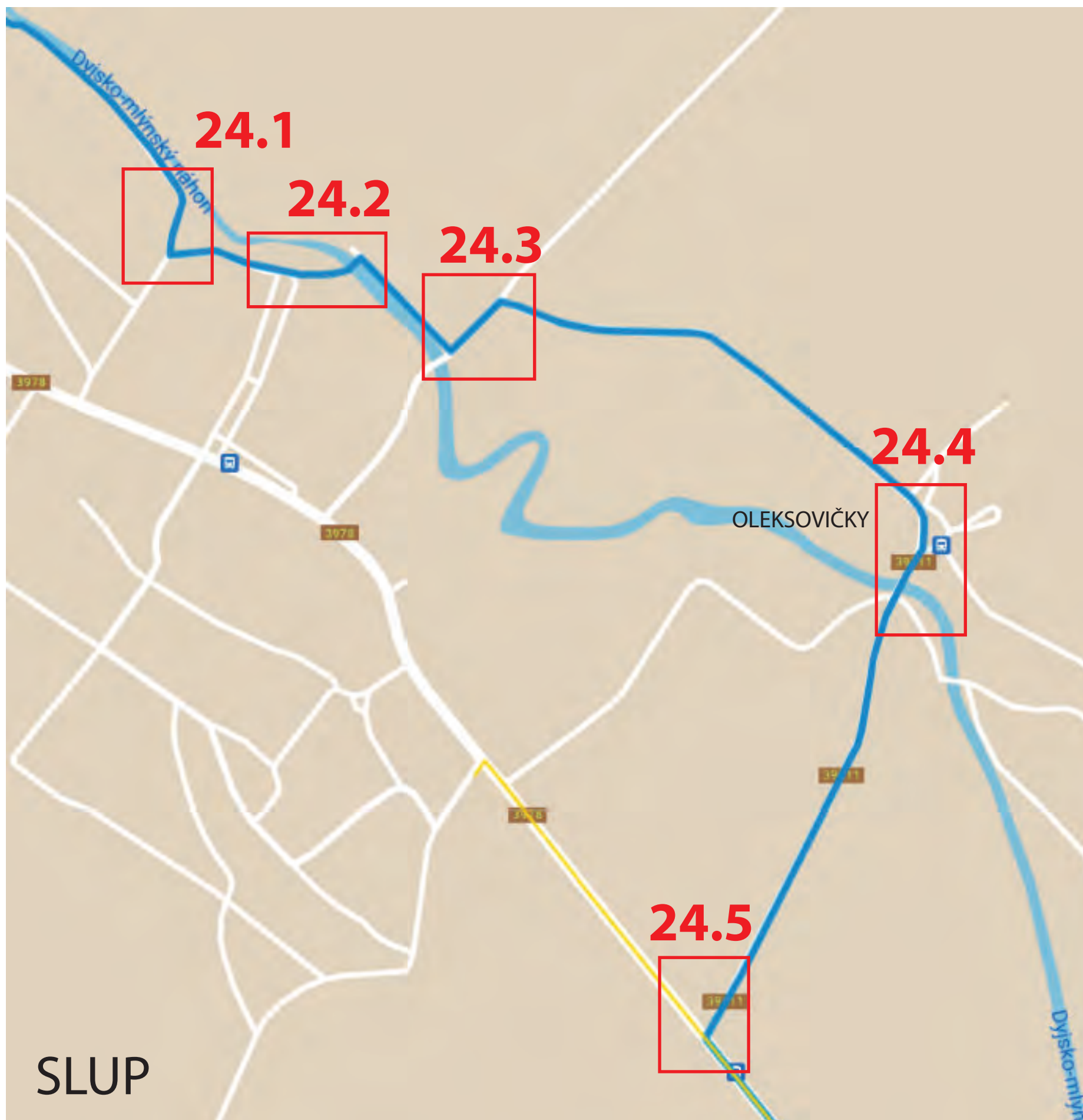


INSTALACE IS21b A IS21c (MLYNÁŘSKÁ) V JEDNOM SMĚRU  
NA NOVÉM SLOUPKU V ZEMNÍ BETONOVÉ PATCE  
POZEMEK: PARC. Č.3020, K.Ú. MICMANICE  
(OBEC STRACHOTICE)

## Místní úprava provozu na pozemních komunikacích

PROJEKTANT:		Partnerství, o.p.s.	
OBJEDNATEL: Jihomoravský kraj (IČ 70888337) Žerotínovo nám. 449/3, 601 82 Brno		IČ 26268817 Údolní 33, 60200 Brno	
OBSAH: Revitalizace a rozvoj cykloturistické trasy Mlynářská stezka - II. etapa Směrové značení - Strachotice		STUPEŇ PD	DOKUMENTACE MÍSTNÍ ÚPRAVY
		DATUM	10/2021
		ČÍSLO VÝKRESU	23.7





KLAD LISTŮ MAPOVÝCH PŘÍLOH  
NÁVRHU SMĚROVÉHO ZNAČENÍ

LEGENDA MAPOVÝCH PŘÍLOH:

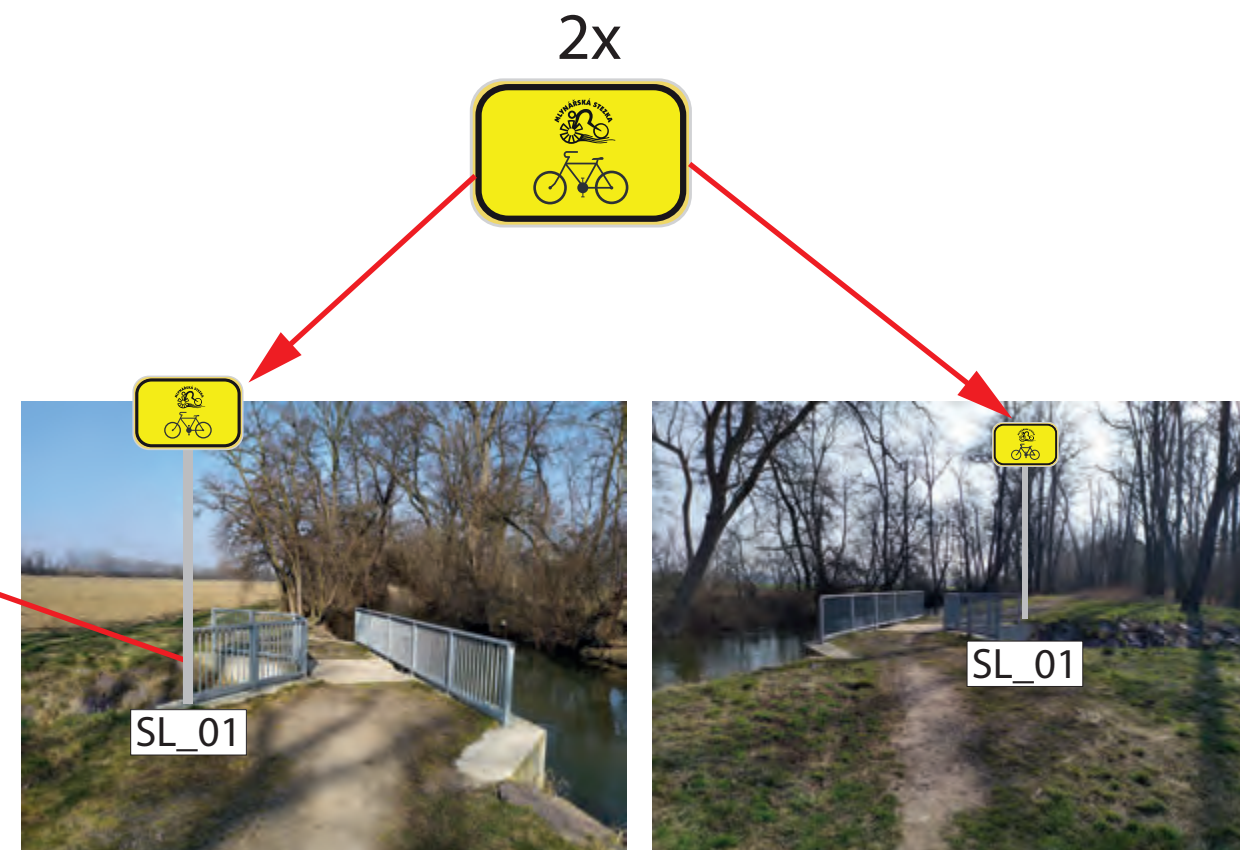
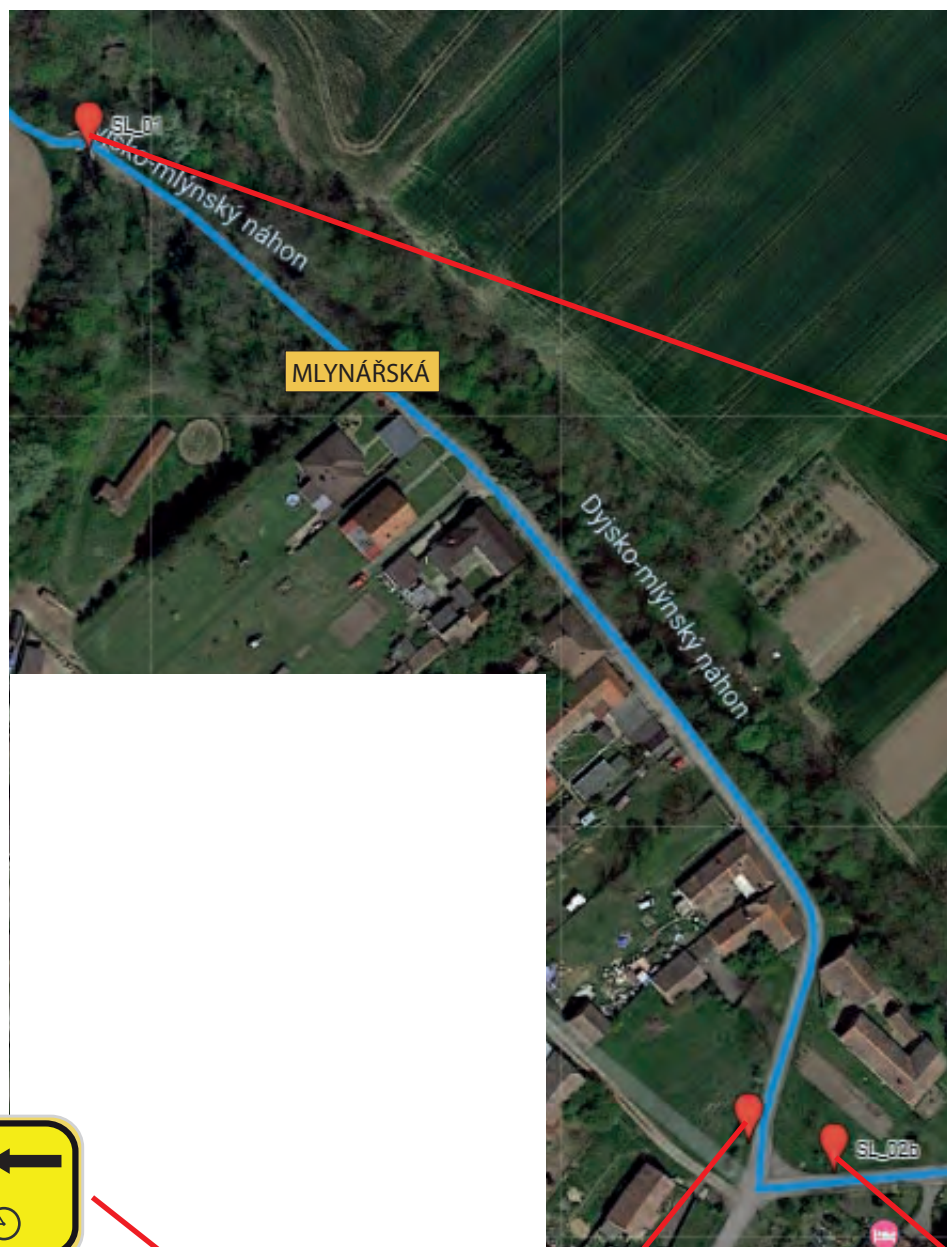
- MLYNÁŘSKÁ STEZKA
- STÁVAJÍCÍ VYZNAČENÉ CYKLOTRASY
- LOKACE A NÁZEV SESTAVY  
SL\_01 SMĚROVÉHO ZNAČENÍ

PODROBNÉ INFORMACE K UMÍSTĚNÍ ZNAČENÍ  
A ROZPIS MATERIÁLU A PRACÍ S POPISEM  
JE UVEDEN V TABULKOVÉM PŘEHLEDU

## Místní úprava provozu na pozemních komunikacích

PROJEKTANT:		Partnerství, o.p.s.	
OBJEDNATEL: Jihomoravský kraj (IČ 70888337) Žerotínovo nám. 449/3, 601 82 Brno		IČ 26268817 Údolní 33, 60200 Brno	
OBSAH: Revitalizace a rozvoj cykloturistické trasy Mlynářská stezka - II. etapa Směrové značení - Slup	STUPEŇ PD	DOKUMENTACE MÍSTNÍ ÚPRAVY	
	DATUM	10/2021	
	ČÍSLO VÝKRESU	24	





INSTALACE 2x IS21a (MLYNÁŘSKÁ) V OBOU SMĚRECH NA SPOLEČNÉM NOVÉM SLOUPKU, PŘICHYTIT PÁSKOU K ZÁBRADLÍ KOVOVÉHO MOSTKU



INSTALACE IS21b (MLYNÁŘSKÁ)  
NA NOVÉM SLOUPKU, V KOTEVNÍ PATCE  
POZEMEK: PARC. Č. 32/32, K.Ú. SLUP  
(OBEČ SLUP)

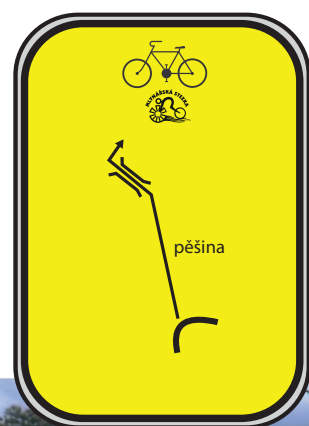
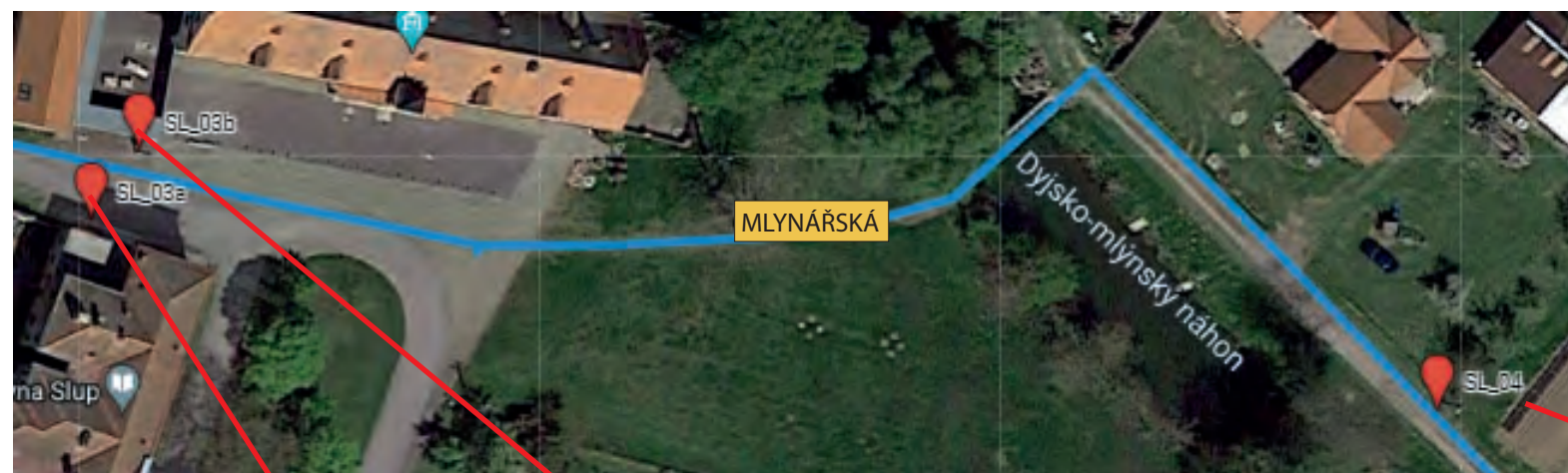


INSTALACE IS21c (MLYNÁŘSKÁ)  
NA NOVÉM SLOUPKU, V KOTEVNÍ PATCE  
POZEMEK: PARC. Č. 32/32, K.Ú. SLUP  
(OBEČ SLUP)

#### Místní úprava provozu na pozemních komunikacích

PROJEKTANT:		Partnerství, o.p.s.	
OBJEDNATEL: Jihomoravský kraj (IČ 70888337) Žerotínovo nám. 449/3, 601 82 Brno		IČ 26268817 Údolní 33, 60200 Brno	
OBSAH: Revitalizace a rozvoj cykloturistické trasy Mlynářská stezka - II. etapa Směrové značení - Slup		STUPEŇ PD	DOKUMENTACE MÍSTNÍ ÚPRAVY
		DATUM	10/2021
		ČÍSLO VÝKRESU	24.1





INSTALACE IS20 (MLYNÁŘSKÁ)  
NA NOVÉM SLOUPKU, INSTALACE PÁSKOU K ZÁBRADLÍ NA  
RAMPĚ DOMU (OBCNÍ ÚŘAD),  
POZEMEK: PARC. Č. 32/32, K.Ú. SLUP  
(OBEČ SLUP)



INSTALACE IS21a (MLYNÁŘSKÁ)  
NA DŘEVĚNÉM SLOUPU

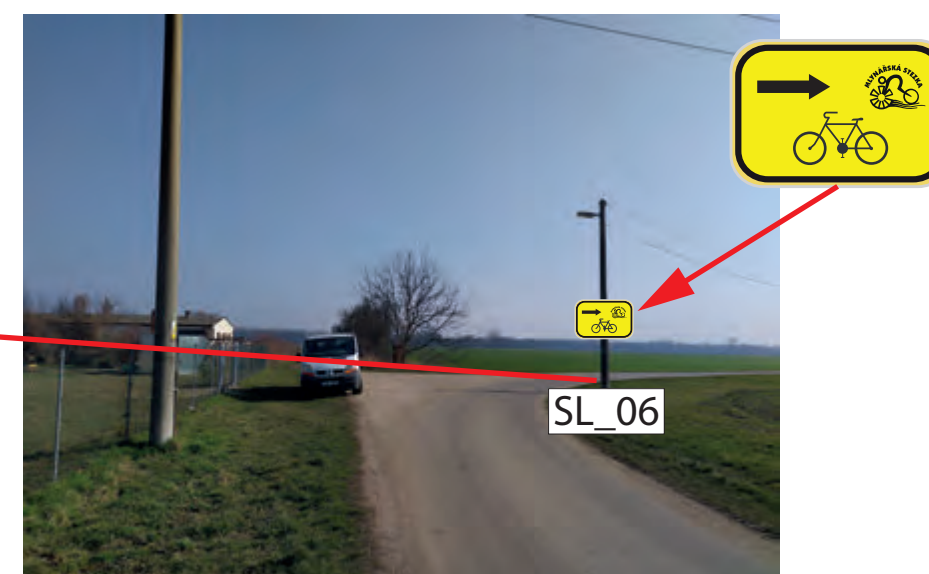
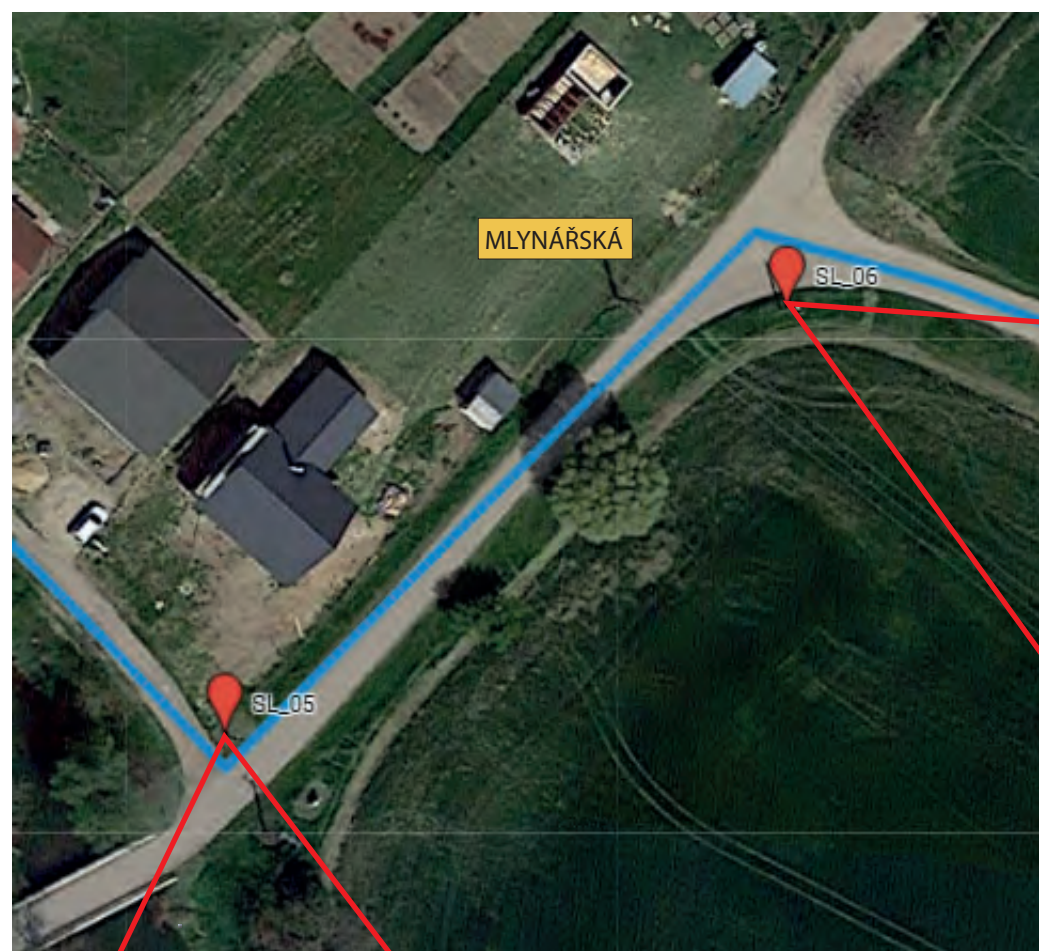


INSTALACE IS21b (MLYNÁŘSKÁ) NA BETONOVÉM SLOUPU

## Místní úprava provozu na pozemních komunikacích

PROJEKTANT:		Partnerství, o.p.s.	
OBJEDNATEL: Jihomoravský kraj (IČ 70888337) Žerotínovo nám. 449/3, 601 82 Brno		IČ 26268817 Údolní 33, 60200 Brno	
OBSAH: Revitalizace a rozvoj cykloturistické trasy Mlynářská stezka - II. etapa Směrové značení - Slup		STUPEŇ PD	DOKUMENTACE MÍSTNÍ ÚPRAVY
		DATUM	10/2021
		ČÍSLO VÝKRESU	24.2





INSTALACE IS21b A IS21c (MLYNÁŘSKÁ) V OBOU SMĚRECH  
NA BETONOVÉM SLOUPU ROZHLASU

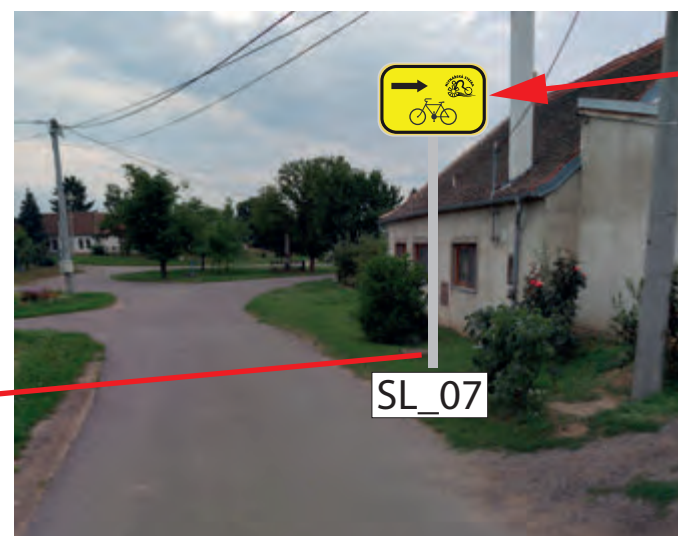
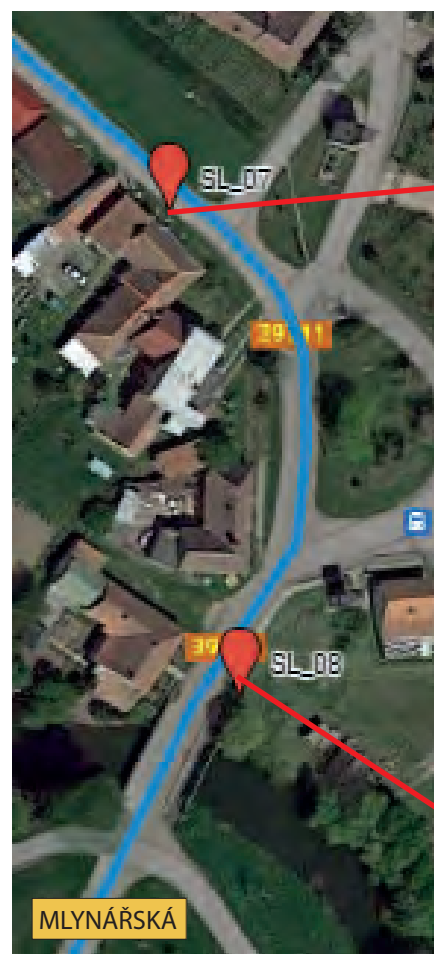


INSTALACE IS21b A IS21c (MLYNÁŘSKÁ) V OBOU SMĚRECH NA BETONOVÉM SLOUPU ROZHLASU

## Místní úprava provozu na pozemních komunikacích

PROJEKTANT:		Partnerství, o.p.s.	
OBJEDNATEL: Jihomoravský kraj (IČ 70888337) Žerotínovo nám. 449/3, 601 82 Brno		IČ 26268817 Údolní 33, 60200 Brno	
OBSAH: Revitalizace a rozvoj cykloturistické trasy Mlynářská stezka - II. etapa Směrové značení - Slup	STUPEŇ PD	DOKUMENTACE MÍSTNÍ ÚPRAVY	
	DATUM	10/2021	
	ČÍSLO VÝKRESU	24.3	





INSTALACE IS21c (MLYNÁŘSKÁ)  
 NA NOVÉM SLOUPKU V KOTEVNÍ PATCE  
 POZEMEK: PARC. Č. 95/2, K.Ú. OLEKSOVIČKY  
 (OBEC SLUP)



INSTALACE IS21b (MLYNÁŘSKÁ)  
 NA NOVÉM SLOUPKU V KOTEVNÍ PATCE  
 POZEMEK: PARC. Č. 95/2, K.Ú. OLEKSOVIČKY  
 (OBEC SLUP)



## Místní úprava provozu na pozemních komunikacích

PROJEKTANT:	Partnerství, o.p.s.	
OBJEDNATEL: Jihomoravský kraj (IČ 70888337) Žerotínovo nám. 449/3, 601 82 Brno	IČ 26268817 Údolní 33, 60200 Brno	
OBSAH: Revitalizace a rozvoj cykloturistické trasy Mlynářská stezka - II. etapa Směrové značení - Slup	STUPEŇ PD	DOKUMENTACE MÍSTNÍ ÚPRAVY
	DATUM	10/2021
	ČÍSLO VÝKRESU	24.4





INSTALACE IS19a (48, GWPW, MV) A IS19c (MLYNÁŘSKÁ) NA NOVÉM SPOLEČNÉM SLOUPKU, V KOTEVNÍ PATCE POZEMEK: PARC. Č. 418, K.Ú. OLEKSOVIČKY (KSÚS JMK)

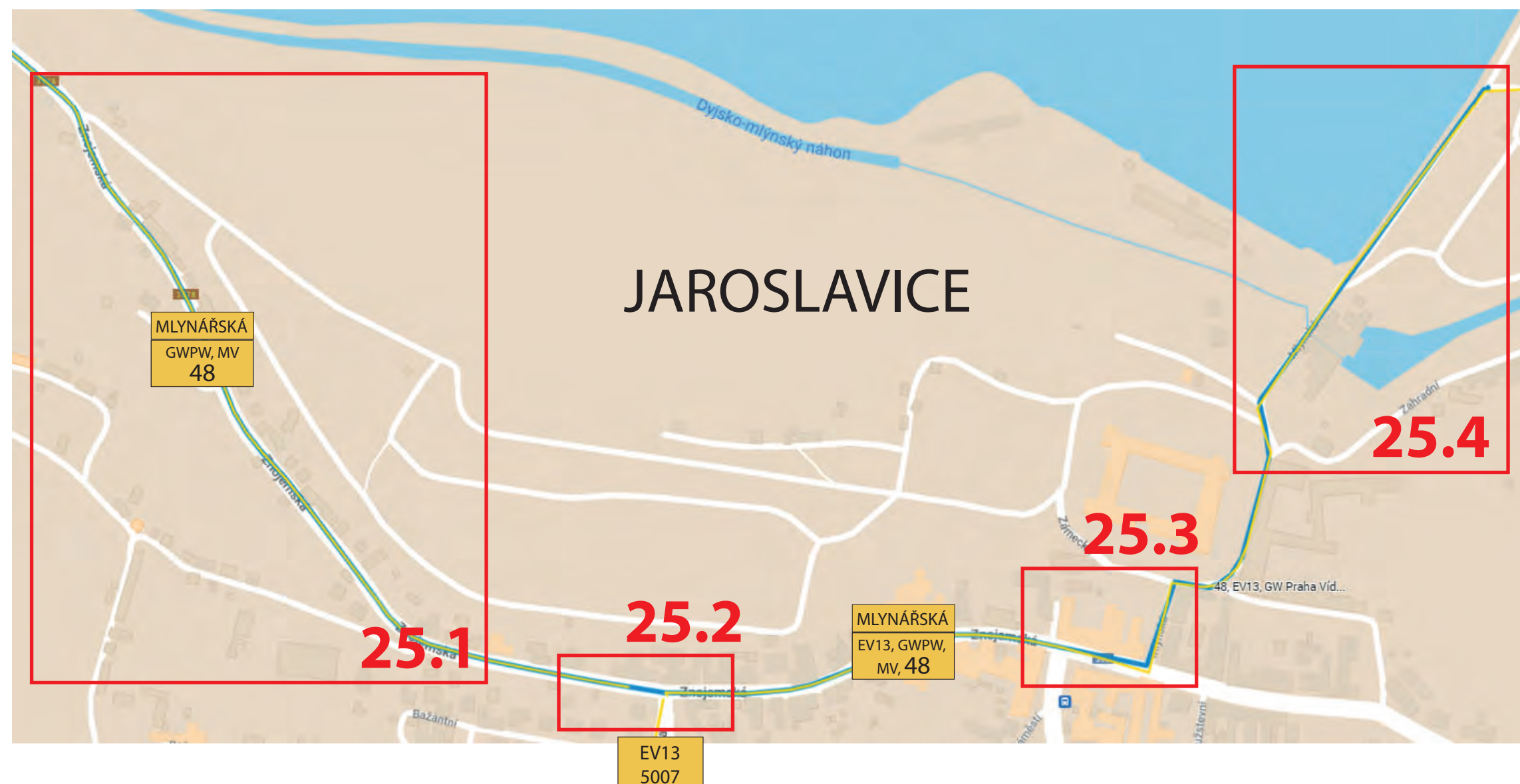


DEMONTÁŽ 1X IS19a((48, GWPW, MV) NA STÁVAJÍCÍM SLOUPKU CYKLOTRAS A PŘEMÍSTĚNÍ TÉTO IS19a((48, GWPW, MV) NA MÍSTO SL\_11

Místní úprava provozu na pozemních komunikacích

PROJEKTANT:		Partnerství, o.p.s. IČ 26268817 Údolní 33, 60200 Brno	
OBJEDNATEL: Jihomoravský kraj (IČ 70888337) Žerotínovo nám. 449/3, 601 82 Brno			
OBSAH: Revitalizace a rozvoj cykloturistické trasy Mlynářská stezka - II. etapa Směrové značení - Slup	STUPEŇ PD	DOKUMENTACE MÍSTNÍ ÚPRAVY	
	DATUM	10/2021	
	ČÍSLO VÝKRESU	24.5	





# KLAD LISTŮ MAPOVÝCH PŘÍLOH NÁVRHU SMĚROVÉHO ZNAČENÍ

## LEGENDA MAPOVÝCH PŘÍLOH:

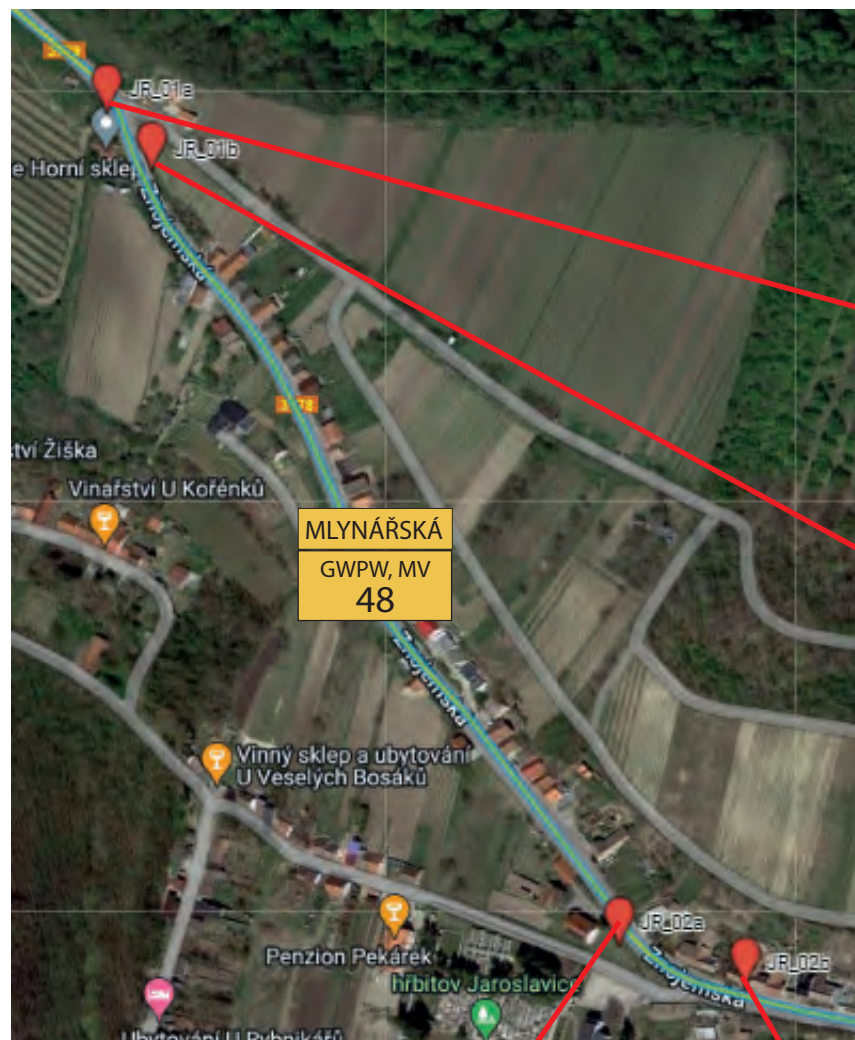
- MLYNÁŘSKÁ STEZKA
- STÁVAJÍCÍ VYZNAČENÉ CYKLOTRASY
- LOKACE A NÁZEV SESTAVY  
JR\_01 SMĚROVÉHO ZNAČENÍ

PODROBNÉ INFORMACE K UMÍSTĚNÍ ZNAČENÍ  
A ROZPIS MATERIÁLU A PRACÍ S POPISEM  
JE UVEDEN V TABULKOVÉM PŘEHLEDU

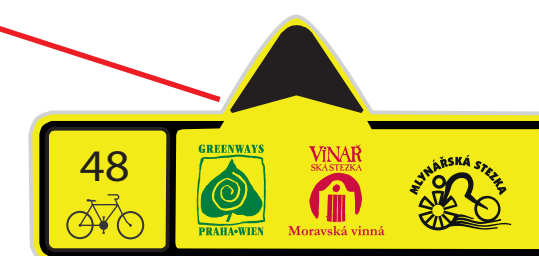
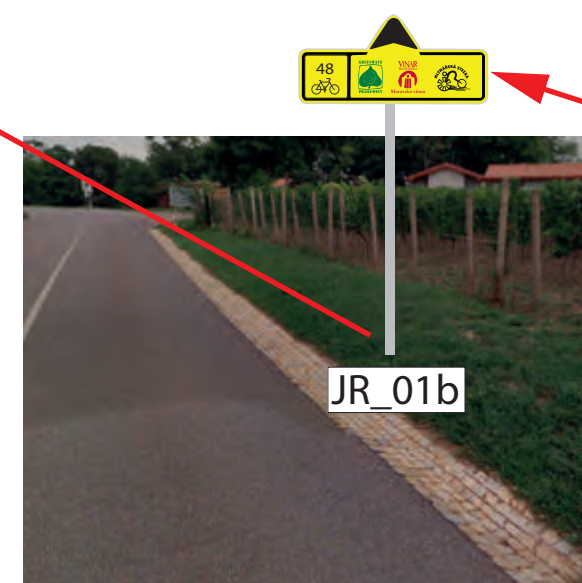
## Místní úprava provozu na pozemních komunikacích

PROJEKTANT:		Partnerství, o.p.s.	
OBJEDNATEL: Jihomoravský kraj (IČ 70888337) Žerotínovo nám. 449/3, 601 82 Brno		IČ 26268817 Údolní 33, 60200 Brno	
OBSAH: Revitalizace a rozvoj cykloturistické trasy Mlynářská stezka - II. etapa Směrové značení - Jaroslavice	STUPEŇ PD	DOKUMENTACE MÍSTNÍ ÚPRAVY	
	DATUM	10/2021	
	ČÍSLO VÝKRESU	25	





VÝMĚNA STÁVAJÍCÍCH IS19a (2x demontáž)  
ZA NOVOU 1x IS19a (48, GWPW, MV, MLYNÁŘSKÁ)  
PŘEBETONOVÁNÍ STÁVAJÍCÍHO SLOUPKU



INSTALOVAT IS19a (48, GWPW, MV, MLYNÁŘSKÁ)  
NA NOVÝ SLOUPEK V KOTEVNÍ PATCE  
POZEMEK: PARC. Č. 196/3, K.Ú. JAROSLAVICE  
(KSÚS JMK)



PŘEMÍSTIT (DEMONTÁŽ)  
IS19a (48, GWPW, MV) NA SLOUPEK JR\_02b



INSTALOVAT IS19a (48, GWPW, MV, MLYNÁŘSKÁ)  
NA NOVÝ SLOUPEK V KOTEVNÍ PATCE  
POZEMEK: PARC. Č. 196/5, K.Ú. JAROSLAVICE  
(OBEC JAROSLAVICE)

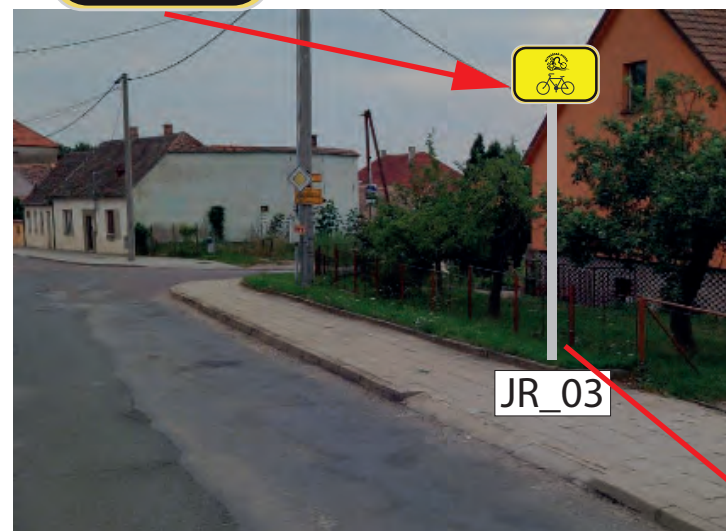


DOLEPIT LOGO  
MLYNÁŘSKÉ STEZKY

## Místní úprava provozu na pozemních komunikacích

PROJEKTANT:		Partnerství, o.p.s.	
OBJEDNATEL: Jihomoravský kraj (IČ 70888337) Žerotínovo nám. 449/3, 601 82 Brno		IČ 26268817 Údolní 33, 60200 Brno	
OBSAH: Revitalizace a rozvoj cykloturistické trasy Mlynářská stezka - II. etapa Směrové značení - Jaroslavič	STUPEŇ PD	DOKUMENTACE MÍSTNÍ ÚPRAVY	
	DATUM	10/2021	
	ČÍSLO VÝKRESU	25.1	





INSTALOVAT IS21a (MLYNÁŘSKÁ)  
NA NOVÝ SLOUPEK V KOTEVNÍ PATCE  
POZEMEK: PARC. Č. 982, K.Ú. JAROSLAVICE  
(OBEC JAROSLAVICE)



DOLEPIT LOGO  
MLYNÁŘSKÉ STEZKY


PŘI ÚDRŽBĚ PŘESUNOUT IS21b (EV13, 5007)  
NA JINÝ SLOUPEK



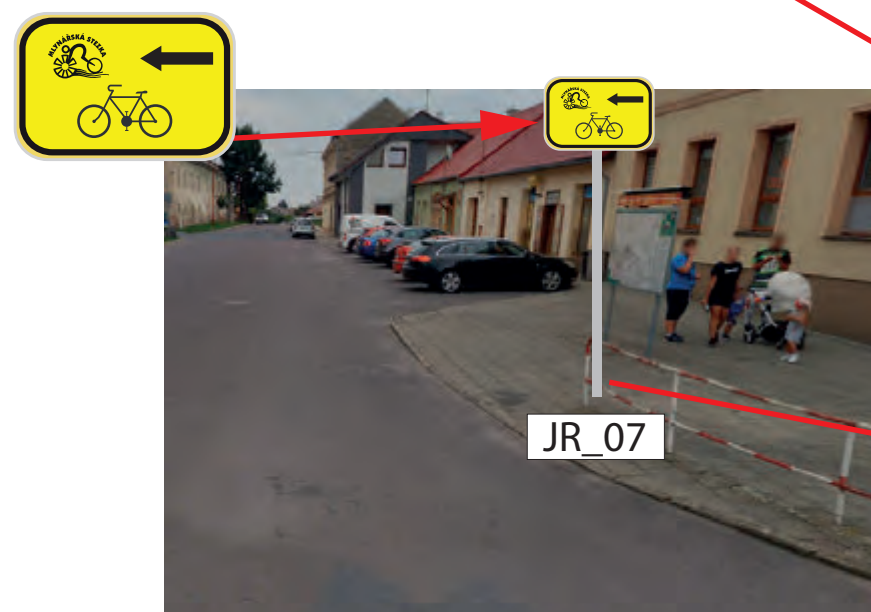
## Místní úprava provozu na pozemních komunikacích

PROJEKTANT:		Partnerství, o.p.s.	
OBJEDNATEL: Jihomoravský kraj (IČ 70888337) Žerotínovo nám. 449/3, 601 82 Brno		IČ 26268817 Údolní 33, 60200 Brno	
OBSAH: Revitalizace a rozvoj cykloturistické trasy Mlynářská stezka - II. etapa Směrové značení - Jaroslavič	STUPEŇ PD	DOKUMENTACE MÍSTNÍ ÚPRAVY	
	DATUM	10/2021	
	ČÍSLO VÝKRESU	25.2	

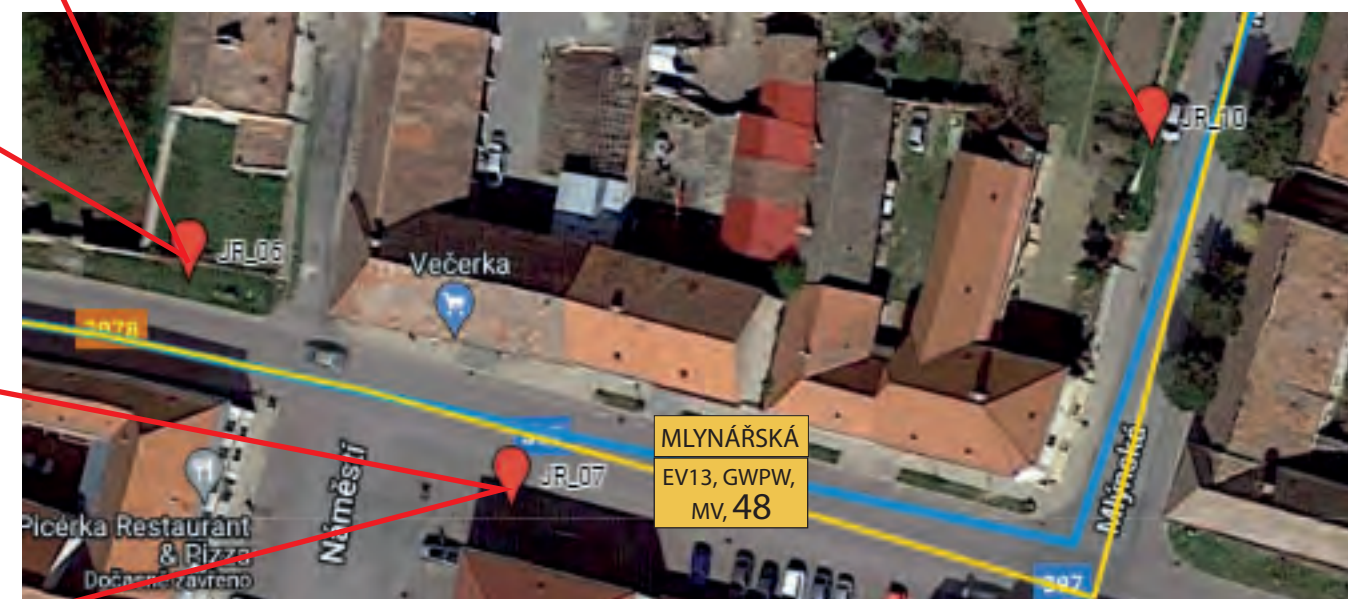




INSTALACE IS19a (MLYNÁŘSKÁ) V JEDNOM SMĚRU  
NA STÁVAJÍCÍM SLOUPKU CYKLOZNAČENÍ




INSTALOVAT IS21b (MLYNÁŘSKÁ)  
NA NOVÝ SLOUPEK  
UCHYCENÍ OCELOVOU PÁSKOU K ZÁBRADLÍ  
POZEMEK: PARC. Č. 13, K.Ú. JAROSLAVICE, (OBEC JAROSLAVICE)



## Místní úprava provozu na pozemních komunikacích

PROJEKTANT:		Partnerství, o.p.s.	
OBJEDNATEL: Jihomoravský kraj (IČ 70888337) Žerotínovo nám. 449/3, 601 82 Brno		IČ 26268817 Údolní 33, 60200 Brno	
OBSAH: Revitalizace a rozvoj cykloturistické trasy Mlynářská stezka - II. etapa Směrové značení - Jaroslavice	STUPEŇ PD	DOKUMENTACE MÍSTNÍ ÚPRAVY	
	DATUM	10/2021	
	ČÍSLO VÝKRESU	25.3	





INSTALACE IS21b (MLYNÁŘSKÁ) NA DŘEVĚNÝ SLOUP



INSTALACE IS21a (MLYNÁŘSKÁ) POD STÁVAJÍCÍ SESTAVU NA DŘEVĚNÝ SLOUP



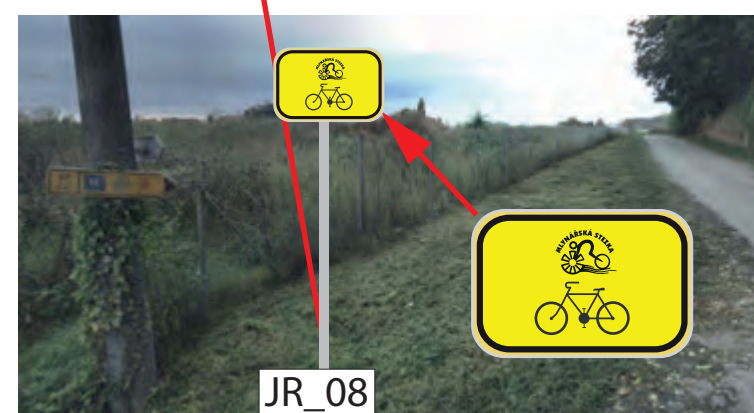

JR\_09



MLYNÁŘSKÁ  
EV13, GWPW,  
MV, 48



JR\_08



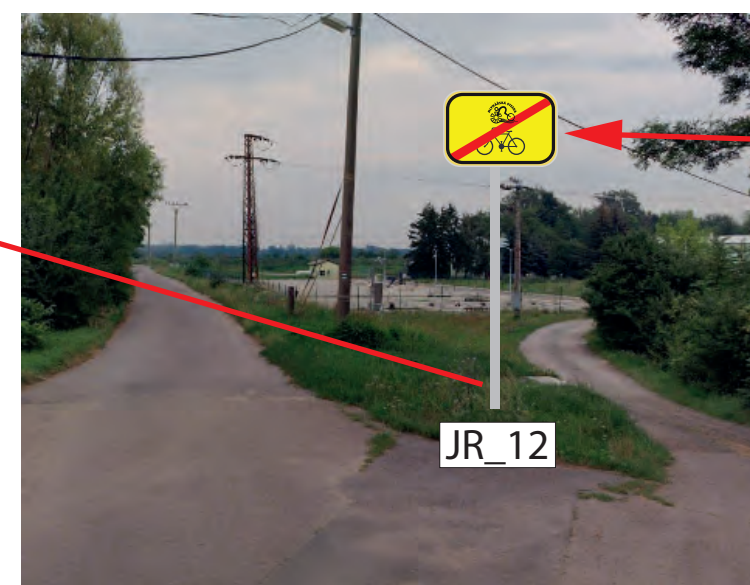
JR\_08

INSTALACE IS21b A IS21a (MLYNÁŘSKÁ) V OBOU SMĚRECH NA NOVÉM SLOUPKU  
POZEMEK: PARC. Č. 1422, K.Ú. JAROSLAVICE (OBEC JAROSLAVICE)



JR\_11

INSTALACE IS19b (MLYNÁŘSKÁ)  
NA STÁVAJÍCÍ SLOUPEK CYKLOZNAČENÍ  
UPRAVIT ŘAZENÍ ZNAČENÍ, STÁVAJÍCÍ IS19c (48, EV13, GWPW, MV)  
POSUNOUT DOLŮ.



JR\_12

INSTALACE IS21d (KONEC MLYNÁŘSKÉ)  
NA NOVÉM SLOUPKU V ZEMNÍ BETONOVÉ PATCE  
POZEMEK: PARC. Č. 1412/5, K.Ú. JAROSLAVICE  
(RYBNÍKÁŘSTVÍ POHOŘELICE A.S., VÍDEŇSKÁ 717, 69123 POHOŘELICE)



## Místní úprava provozu na pozemních komunikacích

PROJEKTANT:		Partnerství, o.p.s.	
OBJEDNATEL: Jihomoravský kraj (IČ 70888337) Žerotínovo nám. 449/3, 601 82 Brno		IČ 26268817 Údolní 33, 60200 Brno	
OBSAH: Revitalizace a rozvoj cykloturistické trasy Mlynářská stezka - II. etapa Směrové značení - Jaroslavice	STUPEŇ PD	DOKUMENTACE MÍSTNÍ ÚPRAVY	
	DATUM	10/2021	
	ČÍSLO VÝKRESU	25.4	





# NOVÝ ŠALDORF - SEDLEŠOVICE

KLAD LISTŮ MAPOVÝCH PŘÍLOH  
NÁVRHU SMĚROVÉHO ZNAČENÍ

LEGENDA MAPOVÝCH PŘÍLOH:

- MLYNÁŘSKÁ STEZKA
- STÁVAJÍCÍ VYZNAČENÉ CYKLOTRASY
- LOKACE A NÁZEV SESTAVY
- NŠS\_01 SMĚROVÉHO ZNAČENÍ

PODROBNÉ INFORMACE K UMÍSTĚNÍ ZNAČENÍ  
A ROZPIS MATERIÁLU A PRACÍ S POPISEM  
JE UVEDEN V TABULKOVÉM PŘEHLEDU

## Místní úprava provozu na pozemních komunikacích

PROJEKTANT:		Partnerství, o.p.s.	
OBJEDNATEL: Jihomoravský kraj (IČ 70888337) Žerotínovo nám. 449/3, 601 82 Brno		IČ 26268817 Údolní 33, 60200 Brno	
OBSAH: Revitalizace a rozvoj cykloturistické trasy Mlynářská stezka - II. etapa Směrové značení - Nový Šaldorf - Sedlešovice	STUPEŇ PD	DOKUMENTACE MÍSTNÍ ÚPRAVY	
	DATUM	10/2021	
	ČÍSLO VÝKRESU	26	



UL. K PŘEHRADĚ:  
NSS\_04a DEMONTÁŽ STÁVAJÍCÍ IS19c (EV13, VINAŘSKÝM KRAJEM)  
A JEHO PŘESUN NA NSS\_04b

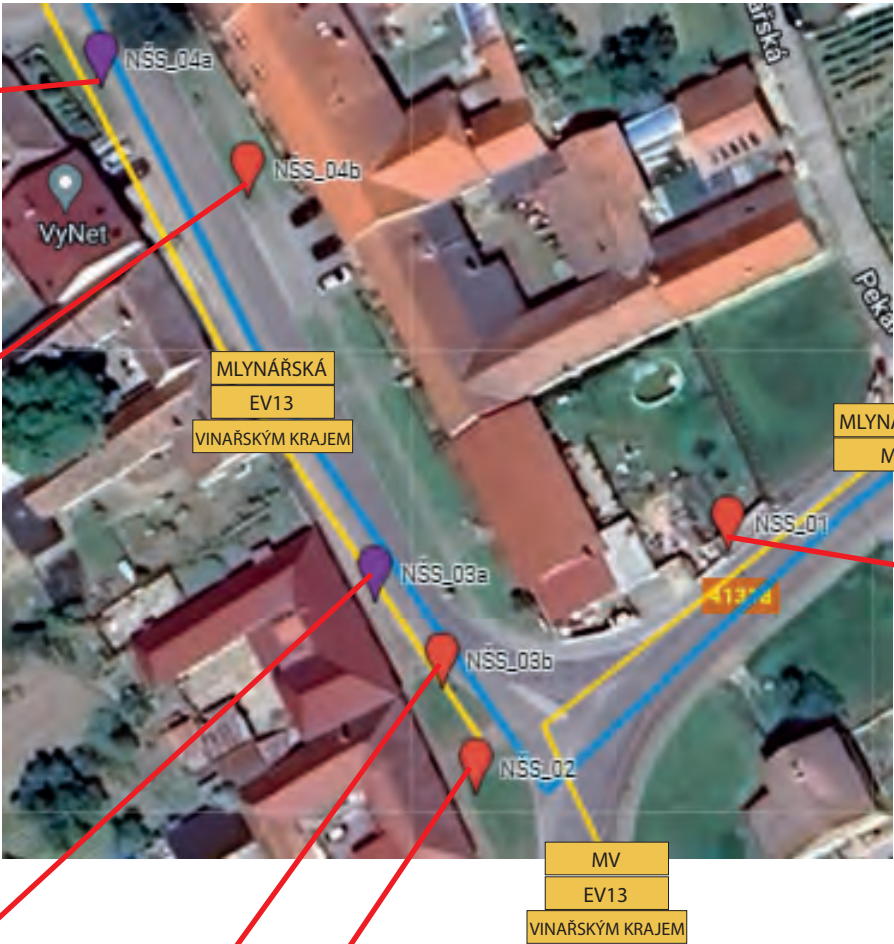
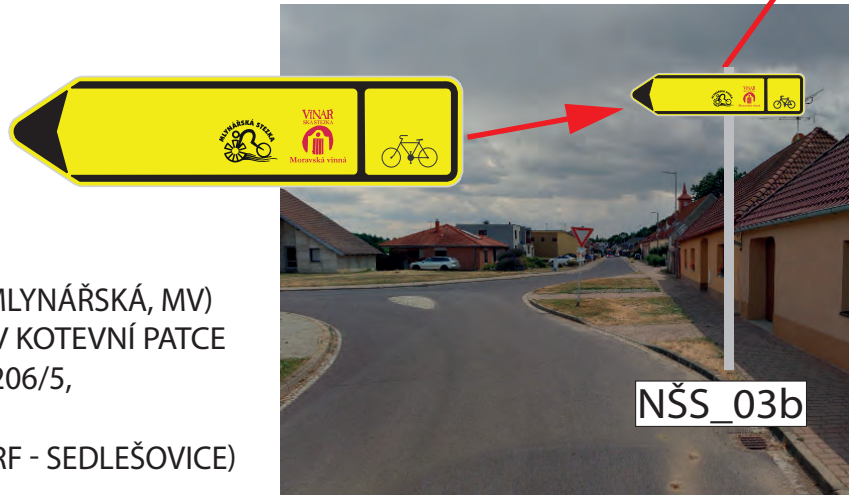


UL. K PŘEHRADĚ:  
INSTALOVAT NA NOVÝ SLOUPEK V KOTEVNÍ PATCE  
IS19b (EV13, VINAŘSKÝM KRAJEM) PŘESUNEM ZE SLOUPU NSS\_04a  
DOLEPIT LOGO MLYNÁŘSKÉ STEZKY  
POZEMEK: PARC. Č. 215/3,  
K.Ú. SEDLEŠOVICE (OBEC NOVÝ ŠALDORF - SEDLEŠOVICE)

V RÁMCI OPRAV MVS V R. 2024  
DEMONTOVAT IS19a (EV13, MVS, VINAŘSKÝM KRAJEM)  
A IS21b (MVS) NA SLOUPU VO  
IS19a (EV13, MVS, VINAŘSKÝM KRAJEM)  
PŘEVĚSIT NA SLOUPEK NSS\_03b

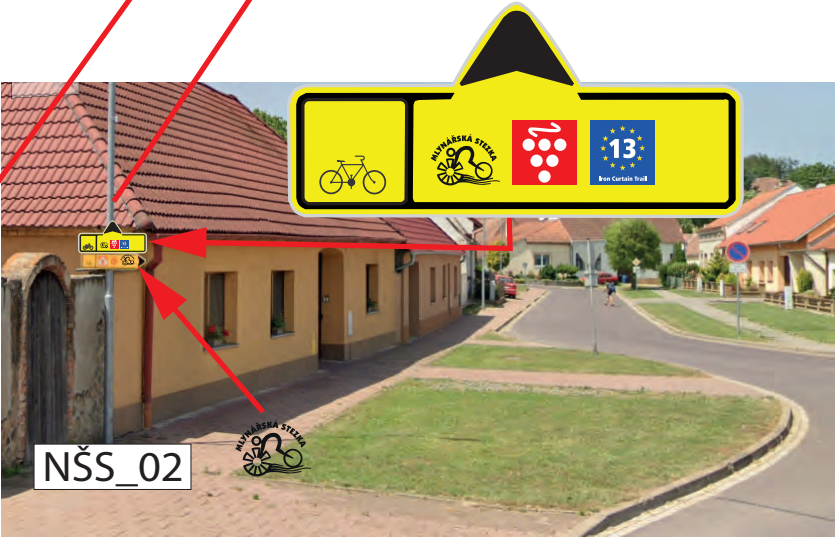


UL. K PŘEHRADĚ:  
INSTALOVAT IS19b (MLYNÁŘSKÁ, MV)  
NA NOVÝ SLOUPEK V KOTEVNÍ PATCE  
POZEMEK: PARC. Č. 206/5,  
K.Ú. SEDLEŠOVICE  
(OBEC NOVÝ ŠALDORF - SEDLEŠOVICE)



UL. MELKUSOVA:  
INSTALOVAT IS19c (MLYNÁŘSKÁ, VINAŘSKÝM KRAJEM, EV13)  
NA DŘEVĚNÝ SLOUP, NAD STÁVAJÍCÍ ZNAČENÍ IS 21b (MV)

V RÁMCI OPRAV MVS V R. 2024  
NAHRADIT IS21b (MV) NOVÝM IS19b (EV13, MV, VINAŘSKÝM KRAJEM)



UPRAVIT STÁVAJÍCÍ IS19c (MV, STEZKA ŠESTI MĚST)  
DOLEPENÍM LOGA MLYNÁŘSKÉ STEZKY (1x)  
NAD STÁVAJÍCÍ IS19c (MV, STEZKA ŠESTI MĚST) UMÍSTIT IS19a  
(MLYNÁŘSKÁ, VINAŘSKÝM KRAJEM, EV13)

V RÁMCI OPRAV MVS V R. 2024  
INSTALOVAT NOVÝ SLOUPEK VPRAVO VE SMĚRU JÍZDY A PŘESUNOUT  
ZNAČENÍ Z VO


### Místní úprava provozu na pozemních komunikacích

PROJEKTANT:		Partnerství, o.p.s.	
OBJEDNATEL: Jihomoravský kraj (IČ 70888337) Žerotínovo nám. 449/3, 601 82 Brno		IČ 26268817 Údolní 33, 60200 Brno	
OBSAH: Revitalizace a rozvoj cykloturistické trasy Mlynářská stezka - II. etapa Směrové značení - Nový Šaldorf - Sedlešovice	STUPEŇ PD	DOKUMENTACE MÍSTNÍ ÚPRAVY	
	DATUM	10/2021	
	ČÍSLO VÝKRESU	26.1	

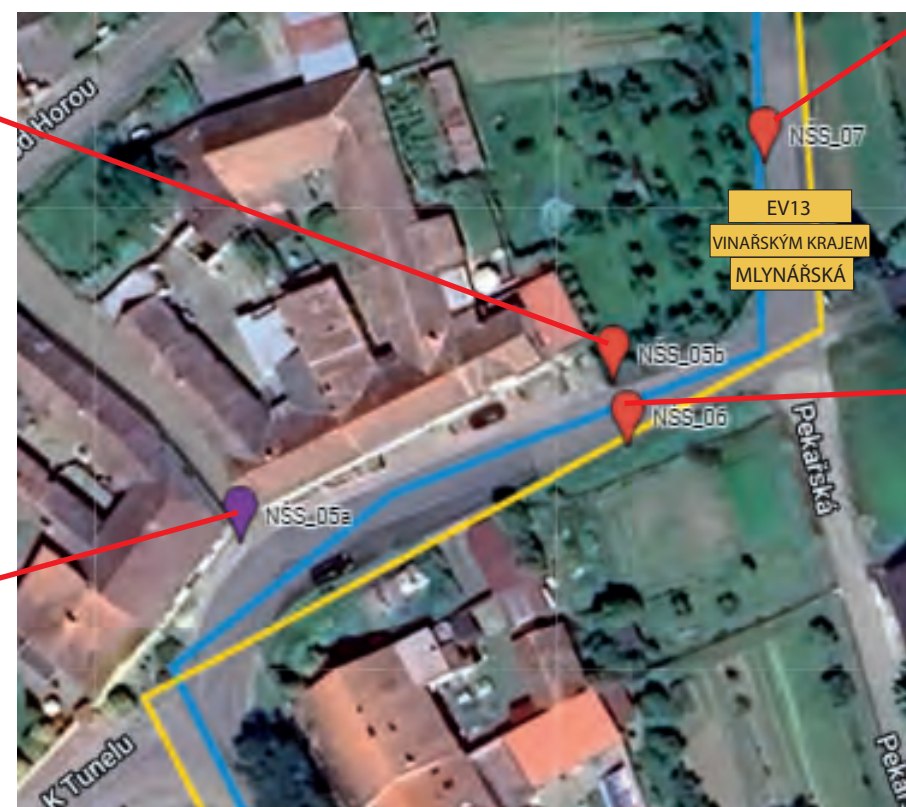




UL. K PŘEHRADĚ:  
INSTALOVAT IS19c (MLYNÁŘSKÁ, MV, EV13)  
NA NOVÝ SLOUPEK V KOTEVNÍ PATCE  
POZEMEK: PARC. Č. 209/9, K.Ú. SEDLEŠOVICE  
(OBEC NOVÝ ŠALDORF - SEDLEŠOVICE)



UL. K PŘEHRADĚ:  
INSTALOVAT NA NOVÝ SLOUPEK V KOTEVNÍ PATCE  
IS19b (EV13, VINAŘSKÝM KRAJEM) PŘESUNEM ZE SLOUPU NŠS\_05a  
DOLEPIT LOGO MLYNÁŘSKÉ STEZKY  
POZEMEK: PARC. Č. 206/3,  
K.Ú. SEDLEŠOVICE (OBEC NOVÝ ŠALDORF - SEDLEŠOVICE)



UL. K PŘEHRADĚ:  
DEMONTÁŽ STÁVAJÍCÍ IS19b (EV13, VINAŘSKÝM KRAJEM)  
A JEHO PŘESUN NA NŠS\_05b



UL. K PŘEHRADĚ:  
INSTALOVAT IS19b (MLYNÁŘSKÁ, MV, EV13)  
NA NOVÝ SLOUPEK V KOTEVNÍ PATCE  
POZEMEK: PARC. Č. 215/1, K.Ú. SEDLEŠOVICE  
(OBEC NOVÝ ŠALDORF - SEDLEŠOVICE)

### Místní úprava provozu na pozemních komunikacích

PROJEKTANT:		Partnerství, o.p.s.	
OBJEDNATEL: Jihomoravský kraj (IČ 70888337) Žerotínovo nám. 449/3, 601 82 Brno		IČ 26268817 Údolní 33, 60200 Brno	
OBSAH: Revitalizace a rozvoj cykloturistické trasy Mlynářská stezka - II. etapa Směrové značení - Nový Šaldorf - Sedlešovice	STUPEŇ PD	DOKUMENTACE MÍSTNÍ ÚPRAVY	
	DATUM	10/2021	
	ČÍSLO VÝKRESU	26.2	



## *PŘÍLOHA Č. 2*

*Tabulkový přehled  
podrobné specifikace místní úpravy  
a výkaz materiálu a prací směrového značení*



Směrové značení cykloturistické trasy Mlynářská stezka na území Jihomoravského kraje

č. sestavy	obec	komunikace	k.ú.	pozemek p. č.	vlastník/správce	nosič		vlastník/správce nosiče	značka	text na značce	loga	č. KČT	poznámka
SL_01	Slatina	polní cesta	Slatina u Jev.	312	Obec Slatina	nový sloupek	NS	-	IS21a		Mlynářská		křížení silnice na hranici Kraje; nový sloupek v zemní bet.patce
SL_02	Slatina	polní cesta	Slatina u Jev.	312	Obec Slatina	nový sloupek	NS	-	IS21b		Mlynářská		
SL_03	Slatina	polní cesta	Slatina u Jev.	312	Obec Slatina	nový sloupek	NS	-	IS21c		Mlynářská		
SL_04	Slatina	polní cesta	Slatina u Jev.	312	Obec Slatina	nový sloupek	NS	-	IS21a		Mlynářská		
SL_05	Slatina	místní komunikace	Slatina u Jev.	306	Obec Slatina	nový sloupek	NS	-	IS20	Černín 4, Jevišovice 7	Mlynářská	5264	
SL_06	Slatina	místní komunikace	Slatina u Jev.	298/1	Obec Slatina	nový sloupek	NS	-	IS20	Černín 4, Jevišovice 7	Mlynářská	5264	
SL_07	Slatina	místní komunikace	Slatina u Jev.	298/1	Obec Slatina	stávající sloupek	SS	KČT	IS20	Biskupice 2, Hrotovice 25	Mlynářská	5006, 5264	logo mlynářské stezky na IS20
SL_08	Slatina	silnice III/4003	Slatina u Jev.	298/1	Obec Slatina		SS		IS20		Mlynářská	5006, 5264	Dolepit 2x logo mlynářské stezky na IS20
SL_09	Slatina	silnice III/4003	Slatina u Jev.	298/1	Obec Slatina	sloupek cykloznačení	SS	KČT	IS20		Mlynářská	5006, 5264	logo mlynářské stezky na IS20
SL_10	Slatina	silnice III/4003	Slatina u Jev.	302/1	KSÚS JMK	sloupek cykloznačení	SS	KČT	IS20		Mlynářská		logo mlynářské stezky na IS20
SL_11	Slatina	silnice III/4003	Slatina u Jev.	302/1	KSÚS JMK	sloupek cykloznačení	SS	KČT	IS20		Mlynářská		Dolepit 2x logo mlynářské stezky na IS20
SL_12	Slatina	místní komunikace	Slatina u Jev.	110/83	Výkrm Třebíč, s.r.o., Karlov 196, 28401 Kutná Hora	sloupek cykloznačení	SS	KČT	IS20		Mlynářská		logo mlynářské stezky na IS20
SL_13	Slatina	polní cesta	Slatina u Jev.	301	Obec Slatina	sloupek cykloznačení	SS	KČT	IS21c		Mlynářská		řazení směrů pod sebe posunem IS21b (5264)
									IS21b		Mlynářská		

ČE_01	Černín	polní cesta	Černín	2306/11	AGRO Jevišovice, a.s., č. p. 102, 67153 Jevišovice	stávající sloupek	SS	KČT	IS21a		Mlynářská		
									IS21a		Mlynářská		
ČE_02	Černín	polní cesta	Černín	2273/4	Obec Černín	nový sloupek	NS	-	IS21a		Mlynářská		
									IS21a		Mlynářská		
ČE_03	Černín	polní cesta	Černín	1789	Obec Černín	nový sloupek	NS	-	IS21a		Mlynářská		
									IS21a		Mlynářská		
ČE_04	Černín	polní cesta	Černín	2273/24	Obec Černín	nový sloupek	NS		IS21a		Mlynářská		instalace pro oba směry
									IS21a		Mlynářská		
ČE_05	Černín	místní komunikace	Černín	2292/14	KSÚS JMK	stávající sloupek	SS	KČT	IS20	Jevišovice 3, Hluboké Mašůvky 10	Mlynářská	5264	stávající IS21b (5264) demontovat a nahradit novou IS20 (mlynářská+5264) na stávajícím sloupku
ČE_06	Černín	silnice III/3985	Černín	2292/14	KSÚS JMK	nový sloupek	NS		IS20	Jevišovice 3, Kravsko 20	Mlynářská		instalace IS20 (mlynářská) na novém sloupku
ČE_07	Černín	silnice III/3985	Černín	2292/18	Obec Černín	nový sloupek	NS		IS19b	Slatina 4, Hrotovice 29	Mlynářská		nový sloupek v kotevní patce
ČE_08a	Černín	silnice III/3985	Černín	2269	Obec Černín	sloup rozhlasu	SS	Obec Černín	IS21b		Mlynářská		
ČE_08b	Černín	místní komunikace	Černín	2268	Obec Černín	nový sloupek	NS		IS21c		Mlynářská		nový sloupek v kotevní patce
ČE_09	Černín	místní komunikace	Černín	2060/1	Obec Černín	nový sloupek	NS		IS21a		Mlynářská		Hrázský mlýn
									IS21a		Mlynářská		
ČE_10	Černín	místní komunikace	Černín	2201/4	Obec Černín	nový sloupek	NS		IS21a		Mlynářská		uchycení k zábradlí ocelovou páskou
									IS21a		Mlynářská		
ČE_11	Černín	místní komunikace	Černín	2265/4	Obec Černín	nový sloupek	NS		IS21a		Mlynářská		mový sloupek v kotevní patce
ČE_12	Černín	silnice II/398	Černín	2283/1	KSÚS JMK	nový sloupek	NS	-	IS21b		Mlynářská		

JV_01	Jevišovice	silnice II/398	Jevišovice	1735/1	KSÚS JMK	nový sloupek	NS		IS21b		Mlynářská		
JV_02	Jevišovice	silnice II/398	Jevišovice	1735/2	Město Jevišovice	nový sloupek	NS		IS21c		Mlynářská		
JV_03	Jevišovice	silnice II/398	Jevišovice	1735/3	Město Jevišovice	nový sloupek	NS		IS21c		Mlynářská		
JV_04	Jevišovice	místní komunikace	Jevišovice	1759/16	Město Jevišovice	stávající sloupek	SS	KČT	IS19c		Mlynářská		instalace IS19c
									IS19b		Mlynářská Živé Pomezí	481	optimalizované značení
									<del>IS21b</del>			5064	demontáž IS21b
									<del>E42</del>				demontáž dodatkové tabulky
									<del>IS21a</del>		Živé Pomezí		demontáž IS21a



Směrové značení cykloturistické trasy Mlynářská stezka na území Jihomoravského kraje

č. sestavy	obec	komunikace	k.ú.	pozemek p. č.	vlastník/správce	nosič		vlastník/správce nosiče	značka	text na značce	loga	č. KČT	poznámka
JV_05	Jevišovice	silnice II/398	Jevišovice	1735/2	Město Jevišovice	sloupek IS	SS	Město Jevišovice	IS21b		Mlynářská		
JV_06	Jevišovice	silnice II/398	Jevišovice	1759/1	Město Jevišovice	stávající sloupek	SS	KČT	IS19c	Znojmo 53, Boskovštejn 7	Mlynářská		demontovat stávající IS21a, výměna za IS19c
JV_08	Jevišovice	místní komunikace	Jevišovice	1759/1	Město Jevišovice	nový sloupek	NS		IS20		Mlynářská		návěsti před křižovatkou tras
JV_9	Jevišovice	místní komunikace	Jevišovice	1759/1	Město Jevišovice	nový sloupek	NS		IS19b	Znojmo 53, Boskovštejn 7	Mlynářská		instalace do zelené plochy
JV_10	Jaroslavice	místní komunikace	Jevišovice	1759/1	Město Jevišovice	nový sloupek	NS		IS19c	Dalešická přehrada 44, Černín 4	Mlynářská		instalace do zelené plochy
JV_11	Jevišovice	místní komunikace	Jevišovice	1759/1	Město Jevišovice	VO		Město Jevišovice	IS21a		Mlynářská		
JV_12	Jevišovice	místní komunikace	Jevišovice	1759/1	Město Jevišovice	nový sloupek	NS		IS21a		Mlynářská		instalace IS21a
JV_13	Jevišovice	místní komunikace	Jevišovice	1759/1	Město Jevišovice	nový sloupek	NS		IS20		Mlynářská Živé Pomezí		uchycení k zábradlí ocelovou páskou
JV_14	Jevišovice	místní komunikaceJe	Jevišovice	1759/11	Město Jevišovice	nový sloupek	NS		IS20		Mlynářská Živé Pomezí		
JV_1x	Jevišovice	silnice II/398	Jevišovice	1759/11	Město Jevišovice	sloupek DZ	SS	KSÚS JMK	<del>IS21a</del> <del>IS21b</del>		Živé pomezí Živé pomezí		demontáž nadbytečného značení na DZ
JV_2x	Jevišovice	místní komunikace	Jevišovice	1759/1	Město Jevišovice	sloupek DZ	SS		<del>IS21a</del>		Živé pomezí		demontáž nadbytečného značení na DZ
JV_15	Jevišovice	místní komunikace	Jevišovice	1763/3	Povodí Moravy, s.p.	stávající sloupek	SS	KČT	IS21b		Mlynářská		instalace IS21b
JV_16	Jevišovice	místní komunikace	Jevišovice	1761/1	Město Jevišovice	stávající sloupek	SS	KČT	IS21c IS21b		Mlynářská Mlynářská		společný sloupek
JV_17	Jevišovice	místní komunikace	Jevišovice	1763/4	Město Jevišovice	nový sloupek	NS		IS21c		Mlynářská		instalace k zábradlí mostu

ST_01	Střelice	místní komunikace	Střelice u Jev.	1279/7	Obec Střelice	nový sloupek	NS		IS21b		Mlynářská		
									IS21a		Mlynářská		
ST_02	Střelice	místní komunikace	Střelice u Jev.	1279/7	Obec Střelice	nový sloupek	NS	Střelice	IS20		Mlynářská Živé Pomezí	5006,526	Nový sloupek v kotevní patce
ST_03	Střelice	silnice II/361	Střelice u Jev.	12	Hauptová Libuše	stávající sloupek	SS	KČT	IS20		Mlynářská Živé Pomezí	5006,526	demontáž starého IS20 + nové IS20
ST_04	Střelice	silnice II/361	Střelice u Jev.	1279/5	Obec Střelice	stávající sloupek	SS	KČT	IS20		Mlynářská Živé Pomezí	5006,526	demontáž IS21c, IS20 + nové IS20, dodržet min. podchozí výšku 2,20m, excentrické umístění IS20, případné prodloužení stávajícího sloupku
ST_05	Střelice	silnice III/4003	Střelice u Jev.	1322/1	Obec Střelice	nový sloupek	NS		IS20		Mlynářská Živé Pomezí	5006,526	demontáž IS21b, IS20 +nové IS20
ST_06	Střelice	silnice II/361	Střelice u Jev.	1252/1	KSÚS JMK	nový sloupek	NS		IS21b		Mlynářská		
ST_07a	Střelice	místní komunikace	Střelice u Jev.	1280/5	Obec Střelice	stávající sloupek	SS	KČT	IS21c		Mlynářská		instalovat místo dodatkové tabulku (reklamy)
ST_07b	Střelice	místní komunikace	Střelice u Jev.	1280/5	Obec Střelice	nový sloupek (prodloužení)	SS	Obec Střelice	IS21c		Mlynářská		stávající sloupek odpadkového koše prodloužit nebo vyměnit za nový
ST_08a	Střelice	místní komunikace	Střelice u Jev.	1248/9	Obec Střelice	stávající sloupek	SS	KČT	IS21a		Mlynářská		
ST_08b	Střelice	místní komunikace	Střelice u Jev.	1247/56	Obec Střelice	nový sloupek	NS		IS21a		Mlynářská		instalovat na nový sloupek v kotevní patce
ST_09	Střelice	místní komunikace	Střelice u Jev.	188/41	Obec Střelice	stávající sloupek	SS	KČT	IS21a		Mlynářská		
									IS21a		Mlynářská		
ST_10	Střelice	místní komunikace	Střelice u Jev.	296/23	Veselý Jan	stávající sloupek	SS	KČT	IS21c		Mlynářská		
ST_11	Střelice	místní komunikace	Střelice u Jev.	296/21	Dohnal Pavel	stávající sloupek	SS	KČT	IS21b		Mlynářská		
ST_12	Střelice	místní komunikace	Střelice u Jev.	296/15	Částková Simona	stávající sloupek	SS	KČT	IS21a		Mlynářská		
									IS21a		Mlynářská		
ST_13	Střelice	místní komunikace	Střelice u Jev.	1245/1	Obec Střelice	stávající sloupek	SS	KČT	IS21a		Mlynářská		
									IS21a		Mlynářská		
ST_14a	Střelice		Střelice u Jev.	1245/1	Obec Střelice	stávající sloupek	SS	KČT	<del>IS20</del>		Mlynářská Živé Pomezí	481,5263	demontáž IS20, přesunout na ST_14b
ST_14b	Střelice		Střelice u Jev.	1245/1	Obec Střelice	nový sloupek	NS		(IS20)		Mlynářská Živé Pomezí	481,5263	dolepit logo mlynářské stezky na stávající IS20
ST_15	Střelice	místní komunikace	Střelice u Jev.	350/8	Lesy ČR	stávající sloupek	SS	KČT	(IS20)		Mlynářská Živé Pomezí	481,5263	dolepit logo mlynářské stezky na stávající IS20



Směrové značení cykloturistické trasy Mlynářská stezka na území Jihomoravského kraje													
č. sestavy	obec	komunikace	k.ú.	pozemek p. č.	vlastník/správce	nosič		vlastník/správce nosiče	značka	text na značce	loga	č. KČT	poznámka
ST_16a	Střelice	místní komunikace	Střelice u Jev.	350/3	Lesy ČR	stávající sloupek	SS	KČT	<del>IS19b</del>		Živé Pomezí		demontáž is19b a jeho přesun na ST_14b, posunout IS20 nahoru, dolepit logo, ořez větví
ST_16b	Střelice	místní komunikace	Střelice u Jev.	350/3	Lesy ČR	nový sloupek	NS		(IS19b)		Živé pomezí		instalace IS19b z bodu ST_16a
ST_17	Střelice	místní komunikace	Střelice u Jev.	350/3	Lesy ČR	stávající sloupek	SS	KČT	(IS20)		Mlynářská Živé Pomezí	481, 5263, 5265	dolepit logo mlynářské stezky živé pomezí na stávající IS20
									<del>IS24b</del>		Živé pomezí		demontáž IS21b
ST_18	Střelice	místní komunikace	Střelice u Jev.	350/5	Lesy ČR	stávající sloupek	SS	KČT	(IS20)		Mlynářská Živé Pomezí	481, 5263, 5265	dolepit logo mlynářské stezky na stávající IS20
ST_19	Střelice	polní cesta	Střelice u Jev.	346/5	Lesy ČR	stávající sloupek	SS	KČT	IS20		Mlynářská Živé Pomezí	481, 5263, 5265	nové návěstí
									<del>IS20</del>		Mlynářská Živé Pomezí	481, 5263, 5265	demontáž IS20
									<del>IS24c</del>		Živé pomezí		demontáž IS21c
									<del>IS21d</del>			5265	demontáž IS21d

JŘ_01	Jiřice u MB	polní cesta	Jiřice u MB	264	Obec Jiřice u Moravských Budějovic	stávající sloupek	SS	KČT	IS21a		Mlynářská		instalace 2x IS21a v obou směrech, pod stávající značení
									IS21a		Mlynářská		
JŘ_02	Jiřice u MB	místní komunikace	Jiřice u MB	264	Obec Jiřice u Moravských Budějovic	stávající sloupek	SS	KČT	IS21b		Mlynářská		instalace IS21b na stávající sloupek
JŘ_03	Jiřice u MB	silnice III/3986	Jiřice u MB	264	Obec Jiřice u Moravských Budějovic	dřevěný sloup	SS	Obec Jiřice	IS19c	Jevišovice 6, Střelice 4	Mlynářská		instalace IS19c na dřevěný sloup

BS_01	Boskovštejn	silnice III/3986	Boskovštejn	728/7	KSÚS JMK	nový sloupek	NS		IS19b	Znojmo 42, Kravsko 9	Mlynářská		nový sloupek za obrubník
BS_02	Boskovštejn	silnice III/3986	Boskovštejn	748/1	Obec Boskovštejn	nový sloupek	NS		IS19b	Jevišovice 8, Jiřice 2	Mlynářská		Instalovat na novém sloupku IS 19b a IS19c
									IS19c	Znojmo 42, Kravsko 9	Mlynářská		
BS_03	Boskovštejn	silnice III/3986	Boskovštejn	728/8	KSÚS JMK	nový sloupek	NS		IS19a	Jevišovice 8, Jiřice 2	Mlynářská		Instalovat na novém sloupku IS 19c
BS_04	Boskovštejn	silnice III/3986	Boskovštejn	728/2	KSÚS JMK	nový sloupek	SN	-	IS21a		Mlynářská		Instalovat na novém sloupku IS21a, instalace u informační tabule
BS_05a	Boskovštejn	silnice III/3986	Boskovštejn	728/2	KSÚS JMK	stávající sloupek DZ	SS	KSÚS JMK	<del>IS20</del>		Mlynářská		demontáž IS20 na DZ, přesun značky na BS_05b
BS_05b	Boskovštejn	silnice III/3986	Boskovštejn	728/2	KSÚS JMK	nový sloupek	NS		(IS20)		Mlynářská		Přemístění z BS_05a, dolepit logo mlynářské stezky na stávající IS20
BS_06	Boskovštejn	silnice II/398	Boskovštejn	723/1	KSÚS JMK	stávající sloupek IS	SS	KČT	(IS20)		Mlynářská		dolepit logo mlynářské stezky na stávající IS20, nová betonáž sloupku
BS_07	Boskovštejn	silnice II/398	Boskovštejn	723/1	KSÚS JMK	stávající sloupek	SS	KČT	(IS20)		Mlynářská		dolepit logo mlynářské stezky na stávající IS20
BS_08	Boskovštejn	silnice II/398	Boskovštejn	723/1	KSÚS JMK	stávající sloupek	SS	KČT	IS21c		Mlynářská		na stávající sloupek instalovat IS21c (Mlynářská), pod stávající značení
BS_09	Boskovštejn	silnice II/398	Boskovštejn	571/4	Obec Boskovštejn	stávající sloupek	SS	KČT	IS21b		Mlynářská		na stávající sloupek Instalovat IS21b (mlynářská, pod stávající značení
BS_10	Boskovštejn	silnice II/398	Boskovštejn	723/2	KSÚS JMK	stávající sloupek	SS	KČT	(IS20)		Mlynářská		dolepit logo mlynářské stezky na stávající IS20
BS_12	Boskovštejn	místní komunikace	Boskovštejn	724	Lesy ČR	stávající sloupek	SS	KČT	(IS20)		Mlynářská		dolepit logo mlynářské stezky na stávající IS20
BS_13	Boskovštejn	místní komunikace	Boskovštejn	724	Lesy ČR	nový sloupek	NS	-	IS21a		Mlynářská		Instalovat na novém sloupku 2x IS21a
									IS21a		Mlynářská		



Směrové značení cykloturistické trasy Mlynářská stezka na území Jihomoravského kraje													
č. sestavy	obec	komunikace	k.ú.	pozemek p. č.	vlastník/správce	nosič		vlastník/správce nosiče	značka	text na značce	loga	č. KČT	poznámka
PV_01	Pavlice	místní komunikace	Pavlice	2188/1	Lesy ČR	stávající sloupek	SS	KČT	IS21b		Mlynářská		Instalovat IS21b, IS21c pod stávající značení
									IS21c		Mlynářská		
PV_02	Pavlice	místní komunikace	Pavlice	2188/1	Lesy ČR	nový sloupek	NS	-	IS21a		Mlynářská		Instalovat 2x IS21a na novém sloupku
									IS21a		Mlynářská		
PV_03	Pavlice	místní komunikace	Pavlice	2188/5	Lesy ČR	stávající slopek	SS		IS21a		Mlynářská		Instalace IS21a
PV_04	Pavlice	místní komunikace	Pavlice	2188/2	Lesy ČR	nový sloupek	NS	-	IS21a		Mlynářská		Instalovat 2x IS21a na společném novém sloupku
									IS21a		Mlynářská		

BJ_02	Bojanovice	místní komunikace	Bojanovice	288/4	Lesy ČR	nový sloupek	NS	-	IS21a		Mlynářská		Instalovat na novém sloupku IS21a
BJ_03	Bojanovice	místní komunikace	Bojanovice	485/1	Lesy ČR	nový sloupek	NS	-	IS21a		Mlynářská		Instalovat 2x IS21a na novém sloupku
									IS21a		Mlynářská		

KR_01	Kravsko	místní komunikace	Kravsko	382/2	Lesy ČR	nový sloupek	NS	-	IS21a		Mlynářská		instalovat 2x IS21a na novém sloupku
									IS21a		Mlynářská		
KR_02	Kravsko	místní komunikace	Kravsko	602/1	Lesy ČR	nový sloupek	NS	-	IS21c		Mlynářská		instalovat IS21c a IS21a na novém sloupku
									IS21a		Mlynářská		
KR_03	Kravsko	silnice III/40832	Kravsko	601/1	KSÚS JMK	nový sloupek	NS		IS21a		Mlynářská		instalovat IS21b a IS21a na společném novém sloupku
									IS21b		Mlynářská		
KR_04	Kravsko	silnice III/40832	Kravsko	601/2	KSÚS JMK	nový sloupek	NS		IS21a		Mlynářská		instalovat IS21a na novém sloupku
KR_01x	Kravsko	silnice III/40832	Kravsko	601/2	KSÚS JMK	dřevěný sloup	SL		IS21c		Mlynářská		demontáž IS21c (stará mlynářská)
KR_05	Kravsko	silnice III/40832	Kravsko	601/2	KSÚS JMK	stávající sloupek	SS	KČT	IS21c		Mlynářská		Výměna IS21c (změna směru) na stávajícím sloupku za IS21b
									IS21b		Mlynářská		
KR_06	Kravsko	silnice III/40832	Kravsko	601/12	KSÚS JMK	nový sloupek	NS		IS20		Mlynářská		instalovat IS20 na novém sloupku
KR_08	Kravsko	místní komunikace	Kravsko	581/1	Obec Kravsko	nový sloupek	NS		IS20		Mlynářská		instalovat IS20 na novém sloupku
KR_09	Kravsko	místní komunikace	Kravsko	581/1	Obec Kravsko	nový sloupek	NS		IS21b		Mlynářská		instalovat IS21b na novém sloupku
KR_10	Kravsko	polní cesta	Kravsko	72/1	Obec Kravsko	nový sloupek	NS	-	IS21c		Mlynářská		instalovat IS21c na novém sloupku
KR_11	Kravsko	polní cesta	Kravsko	626/1	Lesy ČR	nový sloupek	NS	-	IS21b		Mlynářská		instalovat is21c a IS21b na novém sloupku
									IS21c		Mlynářská		
KR_12	Kravsko	místní komunikace	Kravsko	653/1	Obec Kravsko	nový sloupek	NS		IS21b		Mlynářská		
KR_13a	Kravsko	místní komunikace	Kravsko	582/3	Obec Kravsko	nový sloupek	NS		IS19a	Znojmo 33 Plenkovice 1	Mlynářská		instalovat IS19a na novém sloupku
KR_13b	Kravsko	místní komunikace	Kravsko	582/3	Obec Kravsko	dřevěný sloup	SL		IS21b		Mlynářská		instalace na dřevěný sloup
KR_14	Kravsko	silnice III/40832	Kravsko	618/1	KSÚS JMK	sloupek DZ	SS	KSÚS JMK	IS19a	Jevišovice 18, Boskovštejn 10	Mlynářská		instalovat IS19a na sloupku DZ
KR_15	Kravsko	silnice III/40832	Kravsko	618/1	KSÚS JMK	nový sloupek	NS		IS21b		Mlynářská		instalovat IS21b na novém sloupku
KR_16	Kravsko	silnice III/40832a	Kravsko	207/3	Obec Kravsko	nový sloupek	NS		IS21a		Mlynářská		instalovat is21a
KR_17	Kravsko	silnice III/40832a	Kravsko	586	Obec Kravsko	nový sloupek	NS		IS21c		Mlynářská		instalovat IS21c
KR_18	Kravsko	silnice III/40832a	Kravsko	640/14	KSÚS JMK	nový sloupek	NS		IS21b		Mlynářská		instalovat IS21b na novém sloupku
KR_19	Kravsko	silnice III/ 40832a	Kravsko	585	Obec Kravsko	nový sloupek	NS		IS21c		Mlynářská		instalovat IS21c na novém sloupku

PLE_01	Plenkovice	silnice III/40832a	Plenkovice	640/19	KSÚS JMK	sloup elektrického vedení	SL	Obec Plenkovice	(IS21a)		Mlynářská		ponechat bezzměny IS21a
PLE_01x	Plenkovice	silnice III/40832a	Plenkovice	1307/1	Obec Plenkovice	rozcestník bus. zastávky			IS21b		Mlynářská		demontáž nadbytečného značení IS21b
PLE_02	Plenkovice	silnice III/40832a	Plenkovice	1307/7	Obec Plenkovice	nový sloupek	SN	-	IS21a		Mlynářská		instalace 2x IS21a, nový sloupek v zeleni
									IS21a	Jevišovice 18, Kravsko 2	Mlynářská		
PLE_03	Plenkovice	silnice III/40832a	Plenkovice	1307/13	Obec Plenkovice	nový sloupek	NS		IS21a		Mlynářská		instalovat IS21a na nový sloupek



Směrové značení cykloturistické trasy Mlynářská stezka na území Jihomoravského kraje													
č. sestavy	obec	komunikace	k.ú.	pozemek p. č.	vlastník/správce	nosič		vlastník/správce nosiče	značka	text na značce	loga	č. KČT	poznámka
PLE_04	Plenkovice	silnice III/40832a	Plenkovice	1307/8	KSÚS JMK	sloupek DZ		-	IS19b	Znojmo 31, Hluboké Mašůvky 4	Mlynářská		instalace IS19b na DZ
PLE_05	Plenkovice	místní komunikace	Plenkovice	449/1	Obec Plenkovice	stávající sloupek	SS	KČT	IS19c	Jevišovice 18, Kravsko 2	Mlynářská		instalace IS19c
									<del>IS24e</del>		Mlynářská		demontáž nadbytečného značení IS21c
PLE_06	Plenkovice	místní komunikace	Plenkovice	395/5	Obec Plenkovice	stávající sloupek	SS	KČT	(IS21c)		Mlynářská		ponechat bezezměny IS21c
									(IS21b)		Mlynářská		ponechat bezezměny IS21b
PLE_07	Plenkovice	místní komunikace	Plenkovice	1305	Lesy ČR	stávající sloupek	SS	KČT	(IS19)	Plenkovický mlýn	Mlynářská		ponechat tabulku bez směru Plenkovický mlýn
PLE_08	Plenkovice	lesní cesta	Plenkovice	203	Obec Plenkovice	stávající sloupek	SS	KČT	(IS21a)		Mlynářská		ponechat bezezměny IS21a
									(IS21a)		Mlynářská		ponechat bezezměny IS21a

HM_01	Hluboké Mašůvky	lesní cesta	Hluboké Mašůvky	2708/1	Obec Hluboké Mašůvky	sloupek cykloznačení	SS	KČT	IS21b		Mlynářská		značení bezezměny IS21b,c, nová betonáž sloupku
									IS21c		Mlynářská		
HM_02	Hluboké Mašůvky	lesní cesta	Hluboké Mašůvky	2708/1	Obec Hluboké Mašůvky	sloupek DZ	SS	Obec Hluboké Mašůvky	IS21a		Mlynářská		ponechat bezezměny, IS21a otočit, posunout
HM_03	Hluboké Mašůvky	místní komunikace	Hluboké Mašůvky	1571/6	Obec Hluboké Mašůvky	sloupek cykloznačení	SS	KČT	IS21b		Mlynářská		ponechat bezezměny IS21b
HM_04a	Hluboké Mašůvky	místní komunikace	Hluboké Mašůvky	2708/1	Obec Hluboké Mašůvky	nový sloupek	NS		IS21c		Mlynářská		Instalace IS21c na nový sloupek
HM_04b	Hluboké Mašůvky	místní komunikace	Hluboké Mašůvky	1568/1	Obec Hluboké Mašůvky	bet. Sloup	SS		IS21b		Mlynářská		výměna poškozené IS21b za novou
HM_05	Hluboké Mašůvky	místní komunikace	Hluboké Mašůvky	1588/33	Jaroslav Luža a Bohumila Lužová, Zimní 438/4, Přímětice, 66904 Znojmo	sloupek cykloznačení	SS	KČT	IS21b		Mlynářská		demontáž IS21a, instalace IS21b místo stávající IS 21a
HM_06a	Hluboké Mašůvky	místní komunikace	Hluboké Mašůvky	1568/1	Obec Hluboké Mašůvky	nový sloupek	NS		IS20		Mlynářská		instalace IS20
HM_06b	Hluboké Mašůvky	místní komunikace	Hluboké Mašůvky	1568/1	Obec Hluboké Mašůvky	nový sloupek	NS		IS21c		Mlynářská		instalace IS21c
HM_07	Hluboké Mašůvky	místní komunikace	Hluboké Mašůvky	1568/1	Obec Hluboké Mašůvky	nový sloupek	NS		IS21b		Mlynářská		instalace IS21b
HM_09	Hluboké Mašůvky	místní komunikace	Hluboké Mašůvky	2742/10	Obec Hluboké Mašůvky	nový sloupek	NS		IS20		Mlynářská	5264	návěstí v jednom směru
HM_10	Hluboké Mašůvky	silnice II/361	Hluboké Mašůvky	2705/8	KSÚS JMK	nový sloupek	NS		IS20		Mlynářská	5264	návěstí v jednom směru
HM_11	Hluboké Mašůvky	silnice II/361	Hluboké Mašůvky	2742/10	Obec Hluboké Mašůvky	veřejné osvětlení	VO		IS21a		Mlynářská		instalace na VO
HM_12	Hluboké Mašůvky	silnice II/361	Hluboké Mašůvky	2705/8	KSÚS JMK	sloupek cykloznačení	SS		<del>IS24b</del>		Mlynářská		demontáž značení IS21b
									IS21a		Mlynářská		instalace IS21a místo stávající IS 21b
HM_13	Hluboké Mašůvky	silnice II/361	Hluboké Mašůvky	2711/5	KSÚS JMK	sloupek cykloznačení	SS	KČT	IS19b	Znojmo 29 Plaveč 4	Mlynářská		instalace IS19b, úprava řazení značení
									<del>IS24a</del>		Mlynářská		demontáž značení IS21a
HM_14	Hluboké Mašůvky	místní komunikace	Hluboké Mašůvky	3299	Obec Hluboké Mašůvky	nový sloupek	NS		IS20		Mlynářská	481,5264	návěstí v jednom směru
HM_15	Hluboké Mašůvky	místní komunikace	Hluboké Mašůvky	3299	Obec Hluboké Mašůvky	sloupek cykloznačení	SS	KČT	(IS21c)		Mlynářská		ponechat bezezměny IS21c
HM_16	Hluboké Mašůvky	lesní cesta	Hluboké Mašůvky	600	Lesy ČR	sloupek cykloznačení	SS	KČT	(IS21b)		Mlynářská		ponechat bezezměny IS21b
HM_17	Hluboké Mašůvky	lesní cesta	Hluboké Mašůvky	619	Lesy ČR	sloupek cykloznačení	SS	KČT	(IS21a)		Mlynářská		ponechat bezezměny 2x IS21a
									(IS21a)		Mlynářská		
HM_18	Hluboké Mašůvky	lesní cesta	Hluboké Mašůvky	617	Lesy ČR	sloupek cykloznačení	SS	KČT	(IS20)		Mlynářská		dolepit logo mlynářské stezky na stávající IS20
HM_01x	Hluboké Mašůvky	místní komunikace	Hluboké Mašůvky	281/20	Obec Hluboké Mašůvky	sloupek DZ	SS	Obec Hluboké Mašůvky	<del>IS24e</del>		Mlynářská		demontáž značení IS21c
HM_02x	Hluboké Mašůvky	místní komunikace	Hluboké Mašůvky	3299	Obec Hluboké Mašůvky	sloupek cykloznačení	SS	KČT	<del>IS24e</del>		Mlynářská		demontáž značení IS21c

PLV_09	Plaveč	místní komunikace, ul. Březí	Plaveč	1524/1	Obec Plaveč	nový sloupek	NS		IS20		Mlynářská		umístění v zeleném ostrůvku u komunikace
PLV_10	Plaveč	silnice II/399	Plaveč	1524/15	Obec Plaveč	nový sloupek	NS		IS20		Mlynářská	481	instalace na nový sloupek v kotevní patce; demontáž 2x IS21 na vedlejším dřevěném sloupu
PLV_11	Plaveč	místní komunikace, ul. Březí	Plaveč	1524/1	Obec Plaveč	nový sloupek	NS		IS20		Mlynářská	481	instalace u autobusové zastavky
PLV_12	Plaveč	místní komunikace, ul. Březí	Plaveč	1524/1	Obec Plaveč	nový sloupek	NS		IS21c		Mlynářská		instalace na sloupek (délka 120 cm nad zemí) v zemní patce na zídce
									IS21a		Mlynářská		
PLV_13	Plaveč	místní komunikace, ul. Březí	Plaveč	1726/2	Obec Plaveč	nový sloupek	NS		IS21a		Mlynářská		instalace 2x IS21a na



Směrové značení cykloturistické trasy Mlynářská stezka na území Jihomoravského kraje													
č. sestavy	obec	komunikace	k.ú.	pozemek p. č.	vlastník/správce	nosič		vlastník/správce nosiče	značka	text na značce	loga	č. KČT	poznámka
PLV_13	Plaveč	ul. Březí	Plaveč	1720/2	Obec Plaveč	nový sloupek	NS		IS21a		Mlynářská		společném sloupku
PLV_14	Plaveč	polní cesta	Plaveč	1759/3	Obec Plaveč	nový sloupek	NS		IS21b		Mlynářská		instalace na společném sloupku
									IS21c		Mlynářská		
PLV_15	Plaveč	lesní cesta	Plaveč	1847	Lesy ČR	nový sloupek	NS		IS21c		Mlynářská		instalace IS21c na novém sloupku
PLV_16	Plaveč	lesní cesta	Plaveč	1847	Lesy ČR	nový sloupek	NS		IS21b		Mlynářská		instalace IS21b na novém sloupku
PLV_17	Plaveč	lesní cesta	Plaveč	1847	Lesy ČR	nový sloupek	NS		IS21a		Mlynářská		instalace na společném sloupku
									IS21a		Mlynářská		
PLV_18	Plaveč	lesní cesta	Plaveč	1954/1	Obec Plaveč	nový sloupek	NS		IS21a		Mlynářská		instalace IS21a na novém sloupku
PLV_19		lesní cesta	Plaveč	1853	Lesy ČR	nový sloupek	NS		IS21a		Mlynářská		instalace IS21a na novém sloupku
PLV_20	Plaveč	lesní cesta	Plaveč	1954/1	Obec Plaveč	nový sloupek	NS		IS21b		Mlynářská		instalace na společném sloupku
									IS21c		Mlynářská		
PLV_01x	Plaveč	silnice II/399	Plaveč	1524/1	Obec Plaveč	betonový sloup			IS21a		Mlynářská		demontáž starého značení

VR_01	Výrovice	silnice III/39919	Výrovice	1220/12	KSÚS JMK	nový sloupek	NS	KSÚS JMK	IS21b		Mlynářská		instalace za příkopem
VR_02	Výrovice	místní komunikace	Výrovice	307/21	Obec Výrovice	stávající sloupek	SS	KČT	IS19c	Jevišovice 30 Plaveč 5	Mlynářská		pod stávající značení
VR_03b	Výrovice	místní komunikace	Výrovice	323/27	Mucha Karel Ing.	veřejné osvětlení	VO	Obec Výrovice	IS19b	Jevišovice 31 Plaveč 6	Mlynářská		VO, vjezd do kempu
VR:03a	Výrovice	místní komunikace	Výrovice	323/27	Mucha Karel Ing.	nový sloupek	NS		IS19c	Znojmo 21 Tvoříhráz 3	Mlynářská		instalace u stromu, ořez větví
VR_04_A	Výrovice	místní komunikace	Výrovice	323/3	Povodí Moravy, s.p.	stávající sloupek DZ (cyklostezka)	SS	Obec Výrovice	IS21a		Mlynářská		instalace pod stávající značení, na sloupku cyklostezky
VR_04_B	Výrovice	místní komunikace	Výrovice	323/3	Povodí Moravy, s.p.	stávající sloupek DZ (cyklostezka)	SS	Obec Výrovice	IS21a		Mlynářská		instalace pod stávající značení, na sloupku cyklostezky
VR_05_A	Výrovice	místní komunikace	Výrovice	996/63	Obec Výrovice	stávající sloupek DZ (cyklostezka)	SS	Obec Výrovice	IS21a		Mlynářská		instalace pod stávající značení, na sloupku cyklostezky, 2x demontáž reklam
VR_05_B	Výrovice	místní komunikace	Výrovice	996/63	Obec Výrovice	stávající sloupek DZ (cyklostezka)	SS	Obec Výrovice	IS21a		Mlynářská		instalace pod stávající značení, na sloupku cyklostezky
VR_06	Výrovice	místní komunikace	Výrovice	16/10	Obec Výrovice	nový sloupek	NS		IS20		Mlynářská	Moravia	instalace do chodníku
VR_08	Výrovice	místní komunikace	Výrovice	1214/1	Obec Výrovice	dřevěný sloup	SL	Obec Výrovice	IS20		Mlynářská	Moravia	instalace na dřevěný sloup
VR_09	Výrovice	lesní cesta	Výrovice	844/1	Obec Výrovice	stávající sloupek DZ (cyklostezka)	SS	Obec Výrovice	IS21a		Mlynářská		
VR_10	Výrovice	lesní cesta	Výrovice	844/1	Obec Výrovice	stávající sloupek DZ (cyklostezka)	SS	Obec Výrovice	IS21a		Mlynářská		

TV_01	Tvoříhráz	silnice III/39918	Tvoříhráz	1570	KSÚS JMK	nový sloupek	NS	KSÚS JMK	IS21c		Mlynářská		instalovat IS21c na novém sloupku
TV_02	Tvoříhráz	silnice III/39918	Tvoříhráz	1570	KSÚS JMK	nový sloupek	NS	KSÚS JMK	IS21b		Mlynářská		instalovat IS21b na novém sloupku
TV_03	Tvoříhráz	silnice III/39919	Tvoříhráz	1572/21	Obec Tvoříhráz	nový sloupek	NS		IS21a		Mlynářská		instalovat IS21c na novém sloupku
TV_04	Tvoříhráz	lesní cesta	Tvoříhráz	1527	Anna Čučková, Zdenka Kotábová	stávající sloupek	SS	KČT	IS21c		Mlynářská		instalovat IS21b a IS21c na sloupku u zábradlí
									IS21b		Mlynářská		
									(IS21b)		Moravia		
TV_05	Tvoříhráz	lesní cesta	Tvoříhráz	1547/10	Obec Tvoříhráz	sloupek DZ (cyklostezka)	SS	Obec Tvoříhráz	IS21a		Mlynářská		instalovat IS21a na sloupku cyklostezky
TV_06	Tvoříhráz	lesní cesta	Tvoříhráz	1547/10	Obec Tvoříhráz	sloupek DZ (cyklostezka)	SS	Obec Tvoříhráz	IS21a		Mlynářská		instalovat IS21a na sloupku cyklostezky
TV_07	Tvoříhráz	místní komunikace	Tvoříhráz	41/3	Obec Tvoříhráz	stávající sloupek	SS	KČT	IS21a		Mlynářská		IS21a na stávající sloupek
									E42				demontáž dodatkové tabulky
TV_08a	Tvoříhráz	místní komunikace	Tvoříhráz	1250/1	Obec Tvoříhráz	nový sloupek	NS		IS21b		Mlynářská		instalovat IS21b



Směrové značení cykloturistické trasy Mlynářská stezka na území Jihomoravského kraje													
č. sestavy	obec	komunikace	k.ú.	pozemek p. č.	vlastník/správce	nosič		vlastník/správce nosiče	značka	text na značce	loga	č. KČT	poznámka
TV_08b	Tvoříhráz	místní komunikace	Tvoříhráz	1250/1	Obec Tvoříhráz	nový sloupek	NS		IS21c		Mlynářská		instalovat IS21bc
TV_09	Tvoříhráz	silnice III/39918	Tvoříhráz	1250/1	Obec Tvoříhráz	stávající sloupek	SS	KČT	IS19b		Mlynářská		instalovat IS19b na stávajícím sloupku, umístění pod IS19b (Moravia)
TV_10	Tvoříhráz	silnice III/39918	Tvoříhráz	1250/6	Obec Tvoříhráz	nový sloupek	NS		IS19a	Znojmo 18 Kyjovice 3	Mlynářská		instalovat 2x IS19 na novém sloupku
									IS19b	Jevišovice 34, Výrovice camp 3	Mlynářská		
TV_11	Tvoříhráz	silnice III/39918	Tvoříhráz	1250/1	Obec Tvoříhráz	nový sloupek	NS		IS19c	Jevišovice 34, Výrovice camp 3	Mlynářská		IS19c na nový sloupek
TV_12a	Tvoříhráz	silnice III/39918	Tvoříhráz	1241	KSÚS JMK	stávající sloupek	SS	KČT	IS21a		Mlynářská		instalovat IS21a, stávající sloupek
TV_12b	Tasovice	silnice III/39918	Tvoříhráz	1238/2	KSÚS JMK	nový sloupek	NS		IS21a		Mlynářská		instalace v zeleni
TV_13	Tvoříhráz	silnice III/39920	Tvoříhráz	553/1	KSÚS JMK	stávající sloupek	SS	KČT	IS19c	Znojmo 17, Kyjovice 2	Mlynářská		IS19c na stávající sloupek
									E42				demontáž dodatkové tabulky
TV_14	Tvoříhráz	silnice III/39920	Tvoříhráz	553/1	KSÚS JMK	stávající sloupek	SS	KČT	IS19b	Jevišovice 35, Výrovice camp 4	Mlynářská		IS19b na stávající sloupek
									E42				demontáž dodatkové tabulky
TV_15	Tvoříhráz	polní cesta	Tvoříhráz	1832	Obec Tvoříhráz	nový sloupek	NS	-	IS21b		Mlynářská		instalovat IS21b a IS21c na novém sloupku
									IS21c		Mlynářská		
TV_16	Tvoříhráz	lesní cesta	Tvoříhráz	1573	Klášter dominikánů Znojmo, Dolní Česká 312/3, 66902 Znojmo	nový sloupek	NS		IS21b		Mlynářská		instalovat IS21b na novém sloupku
TV_17	Tvoříhráz	lesní cesta	Tvoříhráz	1573	Klášter dominikánů Znojmo, Dolní Česká 312/3, 66902 Znojmo	nový sloupek	NS	-	IS21b		Mlynářská		instalovat IS21b a IS21c na novém sloupku
									IS21c		Mlynářská		
KJ_01	Kyjovice	polní cesta	Kyjovice	304/10	Lesy ČR	stávající sloupek	SS	KČT	IS21b		Mlynářská		instalovat IS21b a IS21a na stávajícím sloupku, nová betonáž sloupku
									IS21a		Mlynářská		
KJ_02	Kyjovice	místní komunikace	Kyjovice	2611	Obec Kyjovice	nový sloupek	NS	-	IS21c		Mlynářská		instalovat IS21b a IS21c na novém sloupku
									IS21b		Mlynářská		
KJ_03	Kyjovice	polní cesta	Kyjovice	2559	Obec Kyjovice	nový sloupek	NS	-	IS21c		Mlynářská		instalovat IS121b a IS21a na novém sloupku
									IS21a		Mlynářská		
KJ_04	Kyjovice	polní cesta	Kyjovice	2194	Obec Kyjovice	nový sloupek	NS	-	IS21a		Mlynářská		instalovat 2x IS21a v obou směrech, nový sloupek
									IS21a		Mlynářská		
KJ_05	Kyjovice	polní cesta	Kyjovice	2189	Obec Kyjovice	nový sloupek	NS	-	IS21b		Mlynářská		instalovat IS21b a IS21c na novém sloupku
									IS21c		Mlynářská		
KJ_06	Kyjovice	polní cesta	Kyjovice	2181	Obec Kyjovice	nový sloupek	NS	-	IS21b		Mlynářská		instalovat IS21b a IS21c na novém sloupku
									IS21c		Mlynářská		
KJ_07	Kyjovice	místní komunikace	Kyjovice	2081	Obec Kyjovice	nový sloupek	NS	-	IS21b		Mlynářská		instalovat IS21b a IS21c na novém sloupku
									IS21c		Mlynářská		
KJ_08a	Kyjovice	místní komunikace	Kyjovice	1710	Obec Kyjovice	nový sloupek	NS		IS21b		Mlynářská		instalovat IS21b
KJ_08b	Kyjovice	místní komunikace	Kyjovice	1710	Obec Kyjovice	nový sloupek	NS		IS21c		Mlynářská		instalace IS21c
KJ_09	Kyjovice	místní komunikace	Kyjovice	1710	Obec Kyjovice	dřevěný sloup	SL		IS19b	Jevišovice 37, Tvoříhráz 3	Mlynářská		instalace IS19b na dřevěný sloup
KJ_10	Kyjovice	silnice III/41315	Kyjovice	219/1	KSÚS JMK	dřevěný sloup	SL		IS19c	Znojmo 15, Kuchařovice 10	Mlynářská		instalace na dřevěný sloup, demontáž reklamy
KJ_11	Kyjovice	silnice III/41315	Kyjovice	1736	KSÚS JMK	nový sloupek	NS		IS21b		Mlynářská		instalace IS21b
KJ_12	Kyjovice	polní cesta	Kyjovice	1664	Obec Kyjovice	veřejné osvětlení	VO	Obec Kyjovice	IS21a		Mlynářská		instalace IS21a na VO
SCH_01a	Suchohrdly	lesní cesta	Suchohrdly	613/18	Lesy ČR	stávající sloupek	SS	KČT	IS21b		Znojemská		demontáž IS21b
									IS21c		Mlynářská		IS21c na uvolněné místo po demontáži
SCH_01b	Suchohrdly	lesní cesta	Suchohrdly	613/20	Lesy ČR	nový sloupek	NS		IS19b		Mlynářská Znojemská	5006	optimalizovaná IS19c
SCH_02	Suchohrdly	lesní cesta	Suchohrdly	612	Lesy ČR	stávající sloupek	SS	KČT	IS21c		Mlynářská		instalace IS21b a IS 21c
									IS21b		Mlynářská		
SCH_03	Suchohrdly	lesní cesta	Suchohrdly	622/2	Lesy ČR	stávající sloupek	SS	KČT	IS21a		Mlynářská		instalace 2x IS21a



Směrové značení cykloturistické trasy Mlynářská stezka na území Jihomoravského kraje

č. sestavy	obec	komunikace	k.ú.	pozemek p. č.	vlastník/správce	nosič	vlastník/správce nosiče	značka	text na značce	loga	č. KČT	poznámka
SCH_03	Suchohrdly	lesní cesta	Suchohrdly	622/3	Lesy ČR	stávající sloupek	SS KČT	IS21a		Mlynářská		instalace 2x IS21a
SCH_04	Suchohrdly	lesní cesta	Suchohrdly	622/3	Lesy ČR	stávající sloupek	SS KČT	IS21a		Mlynářská		instalace 2x IS21a
SCH_05	Suchohrdly	lesní cesta	Suchohrdly	622/1	Lesy ČR	stávající sloupek	SS KČT	IS21b		Mlynářská		instalace IS21b a IS21a
SCH_06	Suchohrdly	lesní cesta	Suchohrdly	622/1	Lesy ČR	stávající sloupek	SS KČT	IS21a		Mlynářská		instalace IS21b a IS 21c
SCH_07	Suchohrdly	lesní cesta	Suchohrdly	622/8	Lesy ČR	stávající sloupek	SS KČT	IS21a		Mlynářská		instalace 2x IS21a

KCH_01	Kuchařovice	místní komunikace ul. Znojemská	Kuchařovice	432/9	Obec Kuchařovice	nový sloupek	NS	Obec Kuchařovice	IS21a		Mlynářská		instalace IS21a na nový sloupek
KCH_02	Kuchařovice	místní komunikace ul. Znojemská	Kuchařovice	432/9	Obec Kuchařovice	veřejné osvětlení	VO	Obec Kuchařovice	IS21a		Mlynářská		instalace na VO
KCH_03	Kuchařovice	místní komunikace ul. Znojemská	Kuchařovice	432/9	Obec Kuchařovice	stávající sloupek	SS	Obec Kuchařovice	(IS20)		Mlynářská	5006	dolepit logo Mlynářské stezky na stávající IS20
KCH_04	Kuchařovice	silnice II/408 ul. 8. května	Kuchařovice	2/1	Obec Kuchařovice	stávající sloupek DZ	DZ	Obec Kuchařovice	IS19b	Jaroslavice 30 Znojmo 2	Mlynářská		instalace IS19a
KCH_05	Kuchařovice	silnice II/408 ul. 8. května	Kuchařovice	284/9	Obec Kuchařovice	veřejné osvětlení	VO	Obec Kuchařovice	IS21b		Mlynářská		instalace na VO
KCH_06	Kuchařovice	místní komunikace, ul. U Kolečka	Kuchařovice	800/3	Obec Kuchařovice	nový sloupek	NS		IS19c		Mlynářská, ZN	5006	instalace IS19c optimalizované
KCH_07	Kuchařovice	místní komunikace, ul. Na Výhon	Kuchařovice	220/16	Obec Kuchařovice	veřejné osvětlení	VO	Obec Kuchařovice	IS21a		Mlynářská		VO
KCH_08	Kuchařovice	místní komunikace ul. Na Výhon	Kuchařovice	281/1	Obec Kuchařovice	veřejné osvětlení	VO	Obec Kuchařovice	(IS20)		Mlynářská	5006	dolepit logo Mlynářské stezky na stávající IS20
KCH_09	Kuchařovice	místní komunikace	Kuchařovice	220/14	Obec Kuchařovice	nový sloupek	NS	Obec Kuchařovice	IS21a		Mlynářská		společný sloupek ,2x IS21a
KCH_10	Kuchařovice	místní komunikace	Kuchařovice	754/4	Obec Kuchařovice	stávající sloupek	SS	KČT	IS21a		Mlynářská		instalace pod stávající značení, ořez větví
KCH_11	Kuchařovice	lesní cesta	Kuchařovice	772/4	Obec Kuchařovice	stávající sloupek	SS	KČT	IS21a		Mlynářská		instalace pod stávající značení

ZN_01	Znojmo	cyklostezka	Znojmo-Oblekovice	1079/3	Město Znojmo	stávající sloupek DZ C9	SS	Město Znojmo	IS21a		Mlynářská		instalovat pod stávající DZ E13
ZN_02	Znojmo	místní komunikace, ul. Na Hrázi	Znojmo-Oblekovice	1078/1	Město Znojmo	veřejné osvětlení	VO	Město Znojmo	IS21a		Mlynářská		instalovat na rubu stávající DZ E13
ZN_03	Znojmo	místní komunikace, ul. Na Hrázi	Znojmo-Oblekovice	560/9	Povodí Moravy s.p.	stávající sloupek DZ IS21a	SS		IS21a		Znojemská		instalace značení IS21a
ZN_04	Znojmo	místní komunikace, ul. Na Hrázi	Znojmo-Louka	852/1	Město Znojmo	veřejné osvětlení	VO	Město Znojmo	IS21a		Znojemská		demontáž značení IS21a
ZN_05	Znojmo	místní komunikace, ul. Na Hrázi	Znojmo-Louka	263/1	Město Znojmo	stávající sloupek DZ IS21a	SS		IS19a		Mlynářská Znojemská		sloupek Moravských vinařských stezek, optimalizované značení
ZN_06	Znojmo	místní komunikace, ul. Na Hrázi	Znojmo-Louka	263/1	Město Znojmo	veřejné osvětlení	VO	Město Znojmo	IS21c		Znojemská		demontáž značení IS21c
ZN_07	Znojmo	místní komunikace, ul. Holandská	Znojmo-Louka	263/1	Město Znojmo	veřejné osvětlení	VO	Město Znojmo	IS19c		Mlynářská Znojemská		optimalizované značení
ZN_08	Znojmo	místní komunikace, ul. Na Hrázi	Znojmo-Louka	263/1	Město Znojmo	stávající sloupek dopravního značení	DZ	Město Znojmo	IS21b		Znojemská		demontáž značení IS21 na DZ
ZN_09	Znojmo	místní komunikace, ul. Melkusova	Znojmo-Louka	263/1	Město Znojmo	nový sloupek	NS		IS19b		Mlynářská Znojemská		optimalizované značení
ZN_10	Znojmo	místní komunikace, ul. Melkusova	Znojmo-Louka	263/1	Město Znojmo	stávající sloupek DZ IZ 8b	DZ	Město Znojmo	IS21b		Znojemská		demontáž značení IS21b
ZN_11	Znojmo	místní komunikace, ul. Melkusova	Znojmo-Louka	263/1	Město Znojmo	veřejné osvětlení	VO	Město Znojmo	IS20		Mlynářská Znojemská		instalace IS20 na VO
ZN_12	Znojmo	místní komunikace, ul. Melkusova	Znojmo-Louka	811/10	Město Znojmo	veřejné osvětlení	VO	Město Znojmo	IS21a		Znojemská		Demontáž IS21a (znojemská)
ZN_13	Znojmo	místní komunikace, ul. Melkusova	Znojmo-Louka	811/10	Město Znojmo	veřejné osvětlení	VO	Město Znojmo	IS20		Mlynářská Znojemská		instalace IS20
ZN_14	Znojmo	místní komunikace, ul. Melkusova	Znojmo-Louka	32/1	Město Znojmo	stávající sloupek DZ IS 20	SS	Město Znojmo	(IS20)		Mlynářská Znojemská, pět měst		1x doplnit logo Mlynářská na IS20
ZN_15	Znojmo	místní komunikace, ul. Melkusova	Znojmo-Louka	32/1	Město Znojmo	veřejné osvětlení	VO	Město Znojmo	(IS20)		Mlynářská Znojemská, pět měst		1x doplnit logo Mlynářská na IS20, 2x demontáž starého značení



Směrové značení cykloturistické trasy Mlynářská stezka na území Jihomoravského kraje

č. sestavy	obec	komunikace	k.ú.	pozemek p. č.	vlastník/správce	nosič		vlastník/správce nosiče	značka	text na značce	loga	č. KČT	poznámka
ZN_12	Znojmo	místní komunikace, ul. Loucká	Znojmo-Louka	811/10	Město Znojmo	veřejné osvětlení	VO	Město Znojmo	(IS20)		Mlynářská Znojemská, pět měst		2x doplnit logo Mlynářská
ZN_14	Znojmo	místní komunikace, ul. Pod Kraví horou	Znojmo	5579/1	Město Znojmo	stávající sloupek DZ IS 20 a IZ 8	DZ	Město Znojmo	(IS20)		Mlynářská, EV13, Vínařským krajem		1x doplnit logo Mlynářská na IS20, přemístění v rámci oprav MVS
ZN_15	Znojmo	místní komunikace, ul. Pod Kraví horou	Znojmo	5579/1	Město Znojmo	stávající sloupek DZ IS 20 a IZ 8	DZ	Město Znojmo	(IS20)		Mlynářská, EV13, Vínařským krajem		1x doplnit logo Mlynářská na IS20, přemístění IS20 na VO před křižovatkou
ZN_16	Znojmo	místní komunikace, ul. Pod Kraví horou	Znojmo	5579/1	Město Znojmo	stávající turistický rozcestník	SS	KČT			Mlynářská		1x doplnit logo Mlynářská na směrovku KČT
ZN_17	Znojmo	místní komunikace, ul. Koželužská	Znojmo- město	5318/1	Město Znojmo	veřejné osvětlení	VO	Město Znojmo	IS21c		Mlynářská		instalace v jednom směru na VO
ZN_18	Znojmo	místní komunikace, ul. U Koželužská	Znojmo- město	5318/1	Město Znojmo	sloupek DZ B 2 a E12b	DZ	Město Znojmo	IS21a		Mlynářská		Instalovat na DZ IS21a jako potvrzení z méně přehledné křižovatky
ZN_19	Znojmo	místní komunikace, ul. Koželužská	Znojmo- město	5318/1	Město Znojmo	veřejné osvětlení	VO	Město Znojmo	IS21b		Mlynářská		instalace v jednom směru na VO
ZN_20	Znojmo	místní komunikace, ul. Koželužská	Znojmo	5318/1	Město Znojmo	veřejné osvětlení	VO	Město Znojmo	IS21b		Mlynářská		instalace v jednom směru na VO
ZN_21	Znojmo	místní komunikace, ul. Dyjská	Znojmo	5318/1	Město Znojmo	veřejné osvětlení	VO	Město Znojmo	IS21a		Mlynářská		instalace v jednom směru na VO
ZN_22	Znojmo	místní komunikace, ul. Dyjská	Znojmo	5323/1	Město Znojmo	stávající sloupek DZ	SS	Město Znojmo	IS21a		Mlynářská		instalace IS21a
ZN_23	Znojmo	místní komunikace, ul. Dyjská	Znojmo	5323/1	Město Znojmo	stávající sloupek DZ IS 21a	SS	Město Znojmo	IS21a		Mlynářská		instalace IS21a
ZN_24	Znojmo	místní komunikace, ul. Dyjská	Znojmo	5318/1	Město Znojmo	veřejné osvětlení	VO	Město Znojmo	IS21a		Mlynářská		instalace v jednom směru na VO
ZN_25	Znojmo	místní komunikace, ul. Dyjská	Znojmo	5318/1	Město Znojmo	veřejné osvětlení	VO	Město Znojmo	IS21a		Mlynářská		instalace v jednom směru na VO
ZN_26	Znojmo	místní komunikace, ul. Dyjská	Znojmo	5323/4	Město Znojmo	veřejné osvětlení	VO	Město Znojmo	IS19b		Mlynářská, Stezka šesti měst, ZN, MV		instalace v jednom směru na VO
									IS19c		MV, ZN		
ZN_28	Znojmo	místní komunikace, ul. Kollárova	Znojmo	5325/3	Město Znojmo	sloup DZ	SS	Město Znojmo	IS19e		Stezka šesti měst, ZN, MV		demontáž apřesun na ZN_29
ZN_29	Znojmo	místní komunikace, ul. Kollárova	Znojmo	5325/3	Město Znojmo	veřejné osvětlení	VO	Město Znojmo	IS19c		Mlynářská, Stezka šesti měst, MV, ZN		instalace optmalizovaného značení, přesun z ZN_28, polep logo Mlynářské (1x)
ZN_30a	Znojmo	ul. Nám. Republiky	Znojmo	5325/6	Město Znojmo	veřejné osvětlení	VO	Město Znojmo	IS19c		Mlynářská, Stezka šesti měst		instalace optmalizovaného značení
ZN_31a	Znojmo	Dolní park	Znojmo	1536/1	Město Znojmo	nový sloupek	NS		IS19c		Mlynářská, Stezka šesti měst, MV, ZN		instalace optmalizovaného značení
ZN_32	Znojmo	park, ul. Pontassievská	Znojmo	1536/1	Město Znojmo	nový sloupek	NS		IS19a		Mlynářská, Stezka šesti měst, ZN, MV		instalace optmalizovaného značení
ZN_33	Znojmo	park, ul. Pontassievská	Znojmo	1904/5	Město Znojmo	nový sloupek	NS		IS19a		Mlynářská, Stezka šesti měst, ZN, MV		instalace optmalizovaného značení



Směrové značení cykloturistické trasy Mlynářská stezka na území Jihomoravského kraje													
č. sestavy	obec	komunikace	k.ú.	pozemek p. č.	vlastník/správce	nosič		vlastník/správce nosiče	značka	text na značce	loga	č. KČT	poznámka
ZN_34	Znojmo	místní komunikace, nám. Komenského	Znojmo	1589	Město Znojmo	stávající sloupek DZ C8b a IS20	SS	Město Znojmo	(IS20)		Mlynářská, Stezka šesti měst, ZN, MV		úprava polepu na stávající IS20 dolepením loga, směrové šipky a čísel tras 5006 a 5007, v rámci oprav MVS na nový sloupek
ZN_35	Znojmo	místní komunikace, nám. Komenského	Znojmo	5385	Město Znojmo	veřejné osvětlení	VO	Město Znojmo	IS21b		Mlynářská	5007	IS21c v jednom směru
ZN_36	Znojmo	nám. Komenského	Znojmo	2157/1	Město Znojmo	stávající sloupek DZ IS 19b a IS20	SS	KČT	(IS20)		Mlynářská		úprava polepu na stávající IS20 dolepením loga, v rámci oprav odstranit nadbytečné IS19b
ZN_37x	Znojmo	nám. Komenského	Znojmo	5386/1	Město Znojmo	veřejné osvětlení	VO	Město Znojmo	IS21a			5007	demontáž IS21a (5007)
ZN_37	Znojmo	nám. Komenského	Znojmo	5386/1	Město Znojmo	veřejné osvětlení	VO	Město Znojmo	IS20		Mlynářská	5007	Instalace IS20 (5007, mlynářská, ZN, MV, trasa šesti měst, 481)
ZN_38	Znojmo	místní komunikace, ul. J. Palacha	Znojmo	5386/1	Město Znojmo	nový sloupek	NS		IS21a		Mlynářská		instalace IS21a, v zeleni
ZN_39	Znojmo	místní komunikace, ul. Coufalova	Znojmo	5389/1	Město Znojmo	nový sloupek	NS		IS21a		Mlynářská		instalace IS21a, v zeleni
ZN_40	Znojmo	místní komunikace, ul. Coufalova	Znojmo	5390	Město Znojmo	stávající sloupek DZ IS 21a	SS	KČT	IS21a		Mlynářská		instalace IS21a pod stávající značení
ZN_41	Znojmo	místní komunikace ul. Coufalová	Znojmo	5389/1	KSÚS JMK	stávající slopek	SS		(IS20)		Mlynářská		upravit IS20 dolepením loga Mlynářské stezky 1x
ZN_42	Znojmo	místní komunikace ul. Kuchařovická	Znojmo	5401/6	Město Znojmo	nový sloupek	NS		IS21a		Mlynářská		instalace IS21a
ZN_43	Znojmo	místní komunikace, ul. Kuchařovická	Znojmo	5402/3	KSÚS JMK	veřejné osvětlení	VO	Město Znojmo	IS19a	Jevišovice 50 Kuchařovice 3	Mlynářská		instalace IS19a
ZN_44	Znojmo	místní komunikace, ul. Kuchařovická	Znojmo	5401/1	KSÚS JMK	veřejné osvětlení	VO	Město Znojmo	IS21a		Mlynářská		instalace IS21a na VO
ZN_45	Znojmo	místní komunikace, ul. Kuchařovická	Znojmo	5507/2	KSÚS JMK	veřejné osvětlení	VO	Město Znojmo	IS21a		Mlynářská		instalace IS21a na VO
ZN_46	Znojmo	silnice III/4121	Znojmo	5508/1	KSÚS JMK	nový sloupek	NS		IS21b		Mlynářská		instalace IS21b
ZN_47	Znojmo	silnice III/4121	Znojmo	5508/1	KSÚS JMK	nový sloupek	NS		IS21c		Mlynářská		instalace IS21c
ZND_03	Znojmo	polní cesta	Derflice	244	Město Znojmo	nový sloupek	NS	Jihomoravský kraj	IS21a		Mlynářská		
									IS21c		Mlynářská		
ZND_02	Znojmo	polní cesta	Derflice	381	Město Znojmo	nový sloupek	NS	Jihomoravský kraj	IS21b		Mlynářská		
									IS21a		Mlynářská		
ZND_01	Znojmo	polní cesta	Derflice	67/1	Město Znojmo	nový sloupek	NS	Jihomoravský kraj	IS21a		Mlynářská		
									IS21c		Mlynářská		
NŠS_01	Nový Šaldorf - Sedlešovice	III/41318 ul. Znojemská	Sedlešovice	866/22	Obec Nový Šaldorf – Sedlešovice	dřevěný sloup	DŘ		IS19c		Mlynářská, Vinařským krajem, EV13		optimalizované značení IS19c Mlynářská, včetně log EV13, Vinařským krajem, nad stávající značení
NŠS_02	Nový Šaldorf - Sedlešovice	III/41318 ul. Znojemská	Sedlešovice	206/5	Obec Nový Šaldorf – Sedlešovice	veřejné osvětlení	VO	Obec Nový Šaldorf – Sedlešovice	(IS19c)		MV, Vinařským krajem		1x doplnit logo Mlynářská na IS19c
									IS19a		Mlynářská, Vinařským krajem, EV13		IS19 Mlynářská, včetně log EV13, Vinařským krajem,nad stávající značení, v rámci oprav MVS přemístit na nový sloupek vpravo
NŠS_03b	Nový Šaldorf - Sedlešovice	místní komunikace, ul. K přehradě	Sedlešovice	206/5	Obec Nový Šaldorf – Sedlešovice	nový sloupek	NS		IS19b		Mlynářská, MV		v zeleni u chodníku
NŠS_04a	Nový Šaldorf - Sedlešovice	místní komunikace, ul. K přehradě	Sedlešovice	206/3	Obec Nový Šaldorf – Sedlešovice	veřejné osvětlení	VO	Obec Nový Šaldorf – Sedlešovice	IS19c		Mlynářská, EV13, Vinařským krajem		1x doplnit logo Mlynářská na IS19c, demontáž IS19c a jeho přesun na NŠS_04b



Směrové značení cykloturistické trasy Mlynářská stezka na území Jihomoravského kraje													
č. sestavy	obec	komunikace	k.ú.	pozemek p. č.	vlastník/správce	nosič		vlastník/správce nosiče	značka	text na značce	loga	č. KČT	poznámka
NŠS_04b	Nový Šaldorf - Sedlešovice	místní komunikace, ul. K přehradě	Sedlešovice	206/3	Obec Nový Šaldorf – Sedlešovice	nový sloupek	NS		(IS19c)		Mlynářská, EV13, Vínařským krajem		přesun z NŠS_04a, montáž na nový sloupek
NŠS_05a	Nový Šaldorf - Sedlešovice	místní komunikace, ul. K přehradě	Sedlešovice	206/3	Obec Nový Šaldorf – Sedlešovice	veřejné osvětlení	VO	Obec Nový Šaldorf – Sedlešovice	<del>IS24b</del>		Mlynářská, EV13, Vínařským krajem		1x doplnit logo Mlynářská na IS19b, demontáž a přesun na NŠS_05b
NŠS_05b	Nový Šaldorf - Sedlešovice	místní komunikace, ul. K přehradě	Sedlešovice	206/3	Obec Nový Šaldorf – Sedlešovice	nový sloupek	NS		(IS21b)		Mlynářská, EV13, Vínařským krajem		přesun z NŠS_05a, montáž na nový sloupek
NŠS_06	Nový Šaldorf - Sedlešovice	místní komunikace, ul. K přehradě	Sedlešovice	215/1	Obec Nový Šaldorf – Sedlešovice	nový sloupek	NS		IS19b		Mlynářská, EV13, Vínařským krajem		Optimalizované značení IS19b, Mlynářská, včetně log EV13, Vínařským krajem
NŠS_07	Nový Šaldorf - Sedlešovice	místní komunikace, ul. K přehradě	Sedlešovice	209/9	Obec Nový Šaldorf – Sedlešovice	nový sloupek	NS		IS19c		Mlynářská, EV13, Vínařským krajem		IS19 Mlynářská, včetně log EV13, Vínařským krajem
DB_01	Dobšice	místní komunikace	Dobšice	92/74	Obec Dobšice	nový sloupek	NS		IS21b		Mlynářská		instalovat IS21b
DB_02	Dobšice	místní komunikace	Dobšice	86/2	Město Znojmo	nový sloupek	NS		IS21c		Mlynářská		instalovat IS21c
DB_03a	Dobšice	místní komunikace, ul. Za Školou	Dobšice	121/1	Obec Dobšice	veřejné osvětlení	VO	Obec Dobšice	IS21a		Mlynářská		instalovat IS21a na VO
DB_03b	Dobšice	místní komunikace, ul. Za Školou	Dobšice	121/1	Obec Dobšice	veřejné osvětlení	VO	Obec Dobšice	IS21b (IS21b)		Mlynářská Znojemská	5007	instalovat IS21a na VO přemístění z DB_01x
DB_01x	Dobšice	místní komunikace, ul. Brněnská	Dobšice	150/1	ŘSD	veřejné osvětlení	VO	Obec Dobšice	<del>IS24b</del>		Znojemská		demontáž a montáž na DB_03
									<del>IS24e</del>		Znojemská	5007	demontáž a montáž na DB_05
DB_04	Dobšice	místní komunikace, ul. Brněnská	Dobšice	92/74	Obec Dobšice	nový sloupek	NS		IS21c (IS21c)		Mlynářská Znojemská	5007	instalovat IS21c přemístění z DB_01x
DB_05	Dobšice	místní komunikace, ul. Brněnská	Dobšice	150/1	ŘSD	veřejné osvětlení	VO	Obec Dobšice	IS21a		Mlynářská		instalace jako potvrzení směru
DB_06	Dobšice	místní komunikace, ul. Brněnská	Dobšice	150/1	ŘSD	veřejné osvětlení	VO	Obec Dobšice	IS19b	Jevišovice 54, Znojmo 3	Mlynářská		instalace IS19b na VO
DB_07	Dobšice	místní komunikace, ul. Znojemská	Dobšice	372/1	Obec Dobšice	veřejné osvětlení	VO	Obec Dobšice	IS19a	Jevišovice 54, Znojmo 3	Mlynářská		instalace 2x IS19 na VO
									IS19b	Jaroslavice 21, Dyje 3	Mlynářská		
DB_02x	Dobšice	místní komunikace, ul. Za Sokolovnou	Dobšice	5499	Obec Dobšice	sloupek DZ	SS	Obec Dobšice	<del>IS24e</del>		Znojemská	5007	demontáž značení IS21c
DB_08	Dobšice	místní komunikace, ul. Za Sokolovnou	Dobšice	5499	Obec Dobšice	nový sloupek	NS		IS19c		Mlynářská Znojemská	5007	IS19c optimalizovaná
DB_09	Dobšice	cyklostezka	Dobšice	5499	Obec Dobšice	sloup DZ	SS	Obec Dobšice	IS21a		Mlynářská		instalace 2x IS21a na DZ
									IS21a		Mlynářská		
DJ_01a	Dyje	místní komunikace	Dyje	3/1	Obec Dyje	bet. Sloup	SS		<del>IS20</del>		Mlynářská, Znojemska	5007	demontáž
DJ_01b	Dyje	místní komunikace	Dyje	3/1	Obec Dyje	nový sloupek	NS		IS19a		Mlynářská, Znojemska	5007	optimalizované značení
DJ_02a	Dyje	místní komunikace	Dyje	3/1	Obec Dyje	bet. Sloup	SS		<del>IS20</del>		Mlynářská, Znojemska	5007	demontáž
DJ_02b	Dyje	místní komunikace	Dyje	3/1	Obec Dyje	nový sloupek	NS		IS19c		Mlynářská, Znojemska	5007	optimalizované značení
DJ_03	Dyje	místní komunikace	Dyje	3/1	Obec Dyje	nový sloupek	NS		IS20		Mlynářská, Znojemska		instalace IS20 na nový sloupek
DJ_04	Dyje	místní komunikace	Dyje	27/1	Obec Dyje	nový sloupek	NS		IS20		Mlynářská		instalace v zeleni, kanalizace !!!
DJ_05	Dyje	místní komunikace	Dyje	2244	Obec Dyje	nový sloupek	NS		IS21a		Mlynářská	5007	v zeleni u chodníku



Směrové značení cykloturistické trasy Mlynářská stezka na území Jihomoravského kraje													
č. sestavy	obec	komunikace	k.ú.	pozemek p. č.	vlastník/správce	nosič		vlastník/správce nosiče	značka	text na značce	loga	č. KČT	poznámka
DJ_06	Dyje	místní komunikace	Dyje	2245	Obec Dyje	nový sloupek	NS		IS21b		Mlynářská		instalace na nový sloupek u informační tabule
DJ_07	Dyje	místní komunikace	Dyje	2301	Obec Dyje	nový sloupek	NS		IS21c		Mlynářská		instalace IS21c
DJ_08	Dyje	polní cesta	Dyje	2301	Obec Dyje	nový sloupek	NS		IS21a		Mlynářská		instalace 2x IS21a na nový sloupek
									IS21a		Mlynářská		

TS_01	Tasovice	místní komunikace	Tasovice	3412	Obec Tasovice	stávající slopek	SS	-	IS21a		Mlynářská		2xIS21a (Mlynářská), přebetonovat stávající sloupek
									IS21a		Mlynářská		
TS_02	Tasovice	místní komunikace	Tasovice	3412	Obec Tasovice	nový sloupek	NS		IS21a		Mlynářská		
									IS21a		Mlynářská		
TS_03	Tasovice	místní komunikace	Tasovice	256/1	Obec Tasovice	nový sloupek	NS		IS21a		Mlynářská		instalace IS21a na nový sloupek
TS_04	Tasovice	místní komunikace	Tasovice	256/13	Obec Tasovice	sloupek zrcadla		obec Tasovice	IS21a		Mlynářská		montáž na zrcadlo
TS_05	Tasovice	místní komunikace	Tasovice	256/3	Arbeiter Roman	veřejné osvětlení	VO	obec Tasovice	IS19c	Jaroslavice 15, Strachotice 6	Mlynářská		instalace IS19c na VO
TS_06	Tasovice	ostatní plocha	Tasovice	301/4	Obec Tasovice	nový sloupek	NS		IS21b		Mlynářská		instalace v zeleni
TS_07	Tasovice	silnice II/408	Tasovice	1562/10	KSÚS JMK	sloupek DZ	DZ	KSÚS JMK	IS19c	Jaroslavice 15 Strachotice 6	Mlynářská		instalace na DZ, pod stávající sestavu
									(IS21c)			5007	posunout dolů
TS_08	Tasovice	silnice III/40834	Tasovice	530/1	KSÚS JMK	sloupek DZ	DZ	KSÚS JMK	IS19b	Znojmo 10 Dyje 6	Mlynářská		instalace na DZ, pod stávající sestavu
TS_09	Tasovice	silnice III/40834	Tasovice	184/2	Obec Tasovice	veřejné osvětlení	VO	obec Tasovice	IS21a		Mlynářská		instalace IS21a na VO
TS_10	Tasovice	silnice III/40834	Tasovice	184/2	Obec Tasovice	veřejné osvětlení	VO	obec Tasovice	IS21a		Mlynářská		instalace IS21a na VO
TS_11	Tasovice	silnice III/40834	Tasovice	4197	Obec Tasovice	veřejné osvětlení	VO	obec Tasovice	IS21a		Mlynářská		instalace IS21a na VO
TS_12	Tasovice	silnice III/40834	Tasovice	4173	KSÚS JMK	stávající slopek	SS		IS21a		Mlynářská		instalace IS21a nahoru na stávající sloupek, demontáž reklamy
TS_13	Tasovice	silnice III/40834	Tasovice	4173	KSÚS JMK	nový sloupek	NS	-	IS21b		Mlynářská		instalace IS21c
TS_14	Tasovice	silnice III/40834	Tasovice	4173	KSÚS JMK	nový sloupek	NS	-	IS19c	Jaroslavice 14, Strachotice 6	Mlynářská		instalace IS19c na novém sloupku
TS_15	Tasovice	polní cesta	Tasovice	4127	Obec Tasovice	nový sloupek	NS	-	IS21c		Mlynářská		instalace IS21c
TS_16	Tasovice	polní cesta	Tasovice	4071	Obec Tasovice	nový sloupek	NS	-	IS21c		Mlynářská		instalace IS21b,c na novém sloupku
									IS21b		Mlynářská		
TS_17	Tasovice	polní cesta	Tasovice	4347	Obec Tasovice	nový sloupek	NS	-	IS21a		Mlynářská		instalace2x IS21a na nový sloupek
									IS21a		Mlynářská		
TS_18	Tasovice	polní cesta	Tasovice	4482	Obec Tasovice	nový sloupek	NS	-	IS21c		Mlynářská		instalace IS21b,c na novém sloupku
									IS21b		Mlynářská		
TS_19	Tasovice	polní cesta	Tasovice	4483	Obec Tasovice	nový sloupek	NS	-	IS21c		Mlynářská		instalace IS21b,c na novém sloupku
									IS21b		Mlynářská		
TS_20	Tasovice	polní cesta	Tasovice	4391	Obec Tasovice	nový sloupek	NS	-	IS21b		Mlynářská		instalace IS21b,c na novém sloupku
									IS21c		Mlynářská		

STR_01	Strachotice	polní cesta	Strachotice	1783	Státní pozemkový úřad	nový sloupek	NS		IS21a		Mlynářská		instalace IS21a,c, umístění NS
									IS21c		Mlynářská		blíž bet. sloupu, při instalaci přítomnost starosty
STR_02	Strachotice	polní cesta	Strachotice	1831	Státní pozemkový úřad	nový sloupek	NS	-	IS21a		Mlynářská		Instalace 2x IS21a na nový sloupek, při instalaci přítomnost starosty, ořez větví
									IS21a		Mlynářská		
STR_03	Strachotice	polní cesta	Strachotice	1949	Obec Strachotice	nový sloupek	NS	-	IS21a		Mlynářská		2x IS21a na nový sloupek, při instalaci přítomnost starosty, ořez větví
									IS21a		Mlynářská		
STR_04	Strachotice	polní cesta	Strachotice	1949	Obec Strachotice	nový sloupek	NS	-	IS21b		Mlynářská		IS21b,c při instalaci NS přítomnost starosty
									IS21c		Mlynářská		
STR_05	Strachotice	polní cesta	Strachotice	1812	Obec Strachotice	nový sloupek	NS		IS21a		Mlynářská		Instalace 2x IS21a, instalace k



Směrové značení cykloturistické trasy Mlynářská stezka na území Jihomoravského kraje													
č. sestavy	obec	komunikace	k.ú.	pozemek p. č.	vlastník/správce	nosič		vlastník/správce nosiče	značka	text na značce	loga	č. KČT	poznámka
STR_05	Strachotice	polní cesta	Strachotice	1912	Obec Strachotice	nový sloupek	NS		IS21a		Mlynářská		sloupku plotu páskou
STR_06	Strachotice	místní komunikace	Strachotice	181/15	Obec Strachotice	nový sloupek	NS		IS21b		Mlynářská		instalace IS21b
STR_07a	Strachotice	místní komunikace	Strachotice	155	Obec Strachotice	nový sloupek	NS		IS20	Jaroslavice 7, Slup 2	Mlynářská		instalace IS20 na novém sloupku mezi chodník a bet. Plot, přítomnost starosty
STR_07b	Strachotice	místní komunikace	Strachotice	155	Obec Strachotice	veřejné osvětlení	VO		IS21c		Mlynářská		instalace na VO
STR_08	Strachotice	místní komunikace	Strachotice	3/1	Obec Strachotice	nový sloupek	NS		IS20	Znojmo 16, Tasovice 8	Mlynářská		instalace IS20 na novém sloupku
STR_09	Strachotice	místní komunikace	Strachotice	3/1	Obec Strachotice	nový sloupek	NS		IS21b		Mlynářská		instalace za příkopu, přítomnost starosty
STR_10	Strachotice	silnice III/39710	Micmanice	3281/1	Obec Strachotice	nový sloupek	NS		IS21c		Mlynářská		instalace IS21c za příkopem (pozemek obce), přítomnost starosty
STR_11	Strachotice	silnice III/39710	Micmanice	1096/1	KSÚS JMK	nový sloupek	NS		IS21c		Mlynářská		instalace IS21c v pasu zelení, přítomnost starosty
STR_12	Strachotice	místní komunikace	Micmanice	256/1	Obec Strachotice	nový sloupek	NS		IS21b		Mlynářská		instalace IS21c za příkopu přítomnost starosty
STR_13	Strachotice	místní komunikace	Micmanice	256/1	Obec Strachotice	nový sloupek	NS		IS20	Jaroslavice 6, Slup 1	Mlynářská		instalace IS20
STR_14	Strachotice	místní komunikace	Micmanice	254/1	Obec Strachotice	nový sloupek	NS		IS20	Znojmo 17, Tasovice 9	Mlynářská		instalace IS20
STR_15	Strachotice	silnice III/39710	Micmanice	254/1	Obec Strachotice	nový sloupek	NS		IS20		Mlynářská		instalace IS20
STR_16	Strachotice	místní komunikace	Micmanice	1012/2	Obec Strachotice	nový sloupek	NS		IS20		Mlynářská		instalace IS20, přítomnost starosty
STR_17	Strachotice	polní cesta	Micmanice	3020	Obec Strachotice	nový sloupek	NS	-	IS21c		Mlynářská		instalace IS21b, více od okraje vozovky, ořez větvé, přítomnost starosty
									IS21b		Mlynářská		
STR_18	Strachotice	lesní pěšina	Micmanice	3020	Obec Strachotice	nový sloupek	NS	-	IS21b		Mlynářská		instalace IS21b,c na novém sloupku, přítomnost starosty
									IS21c		Mlynářská		
STR_19	Strachotice	lesní pěšina	Micmanice	3020	Obec Strachotice	nový sloupek	NS	-	IS21a		Mlynářská		instalace IS21c na novém sloupku v jednom směru

SL_01	Slup	lesní pěšina	Slup	541	Povodí Moravy s.p.	nový sloupek k zábradlí mostu	NS	Obec Slup	IS21a		Mlynářská		instalace k zábradlí
									IS21a		Mlynářská		
SL_02a	Slup	místní komunikace	Slup	32/32	Obec Slup	nový sloupek	NS		IS21b		Mlynářská		instalace IS21b
SL_02b	Slup	místní komunikace	Slup	32/32	Obec Slup	nový sloupek	NS		IS21c		Mlynářská		instalace IS21c
SL_03a	Slup	místní komunikace	Slup	32/32	Obec Slup	nový sloupek	NS		IS20		Mlynářská		instalace IS20 na novém sloupku páskou k zábradlí
SL_03b	Slup	místní komunikace	Slup	32/32	Obec Slup	dřevěný sloup	DŘ	Obec Slup	IS21a		Mlynářská		IS21a páskou na dřevák
SL_04	Slup	místní komunkace	Slup	550/1	Obec Slup	betonový sloup	BE	Obec Slup	IS21b		Mlynářská		instalace IS21b na bet. Sloup
SL_05	Slup	místní komunikace	Slup	3070	Obec Slup	betonový sloup rozhlasu	BE	Obec Slup	IS21b		Mlynářská		instalace IS21b a IS21c na betonový sloup rozhlasu
									IS21c		Mlynářská		
SL_06	Slup	místní komunikace	Slup	3070	Obec Slup	betonový sloup rozhlasu	BE	Obec Slup	IS21c		Mlynářská		instalace IS21b a IS21c na betonový sloup rozhlasu
									IS21b		Mlynářská		
SL_07	Slup	silnice III/39711	Oleksovičky	95/2	Obec Slup	nový sloupek	NS		IS21c		Mlynářská		
SL_08	Slup	silnice III/39711	Oleksovičky	95/2	Obec Slup	nový sloupek	NS		IS21b		Mlynářská		
SL_09	Slup	silnice III/39711	Oleksovičky	527	KSÚS JMK	nový sloupek	NS		IS19b		GWPW, MV	48	3x IS19 na novém sloupku
									IS19b	Jaroslavice 3	Mlynářská		
									IS19c		GWPW, MV	48	
SL_10	Slup	silnice III/3978	Slup	1250	KSÚS JMK	stávající sloupek	SS	KČT	IS19a		GWPW, MV	48	demontáž IS19a a přemístění do bodu SL_11
									IS19b	Znojmo 20, Slup 1	Mlynářská		instalace IS19b na novém sloupku



Směrové značení cykloturistické trasy Mlynářská stezka na území Jihomoravského kraje													
č. sestavy	obec	komunikace	k.ú.	pozemek p. č.	vlastník/správce	nosič		vlastník/správce nosiče	značka	text na značce	loga	č. KČT	poznámka
SL_11	Slup	silnice III/3978	Oleksovičky	418	KSÚS JMK	nový sloupek	NS		(IS19a)		GWPW, MV	48	IS19a (48, GWPW, MV) z demontáže SL_10
JR_01a	Jaroslavice	silnice III/3978	Jaroslavice	196/1	KSÚS JMK	stávající sloupek	SS	KČT	IS19a		GWPW, MV, Mlynářská	48	instalace 1x IS19a jako výměna původního značení, přebetonování sloupku
									<del>IS19a</del>		GWPW, MV		demontáž IS19a
									<del>IS19a</del>		GWPW, MV		demontáž IS19a
JR_01b	Jaroslavice	silnice III/3978	Jaroslavice	196/3	KSÚS JMK	nový sloupek	NS		IS19a		GWPW, MV, Mlynářská	48	instalace IS19a
JR_02a	Jaroslavice	ostatní komunikace	Jaroslavice	196/4	Obec Jaroslavice	dřevěný sloup	DŘ		<del>IS19a</del>		GWPW, MV, Mlynářská	48	demontáž značení a jeho přesun na JR_02b
JR_02b	Jaroslavice	ostatní komunikace	Jaroslavice	196/5	Obec Jaroslavice	nový sloupek	NS		(IS19a)		GWPW, MV, Mlynářská	48	přesun z JR_02a, dolepit logo Mlynářské stezky
JR_03	Jaroslavice	silnice III/3978, ul. Znojemská	Jaroslavice	982	Obec Jaroslavice	nový sloupek	NS		IS21a		Mlynářská		v zeleni u chodníku
JR_05	Jaroslavice	silnice III/3978	Jaroslavice	198/1	Obec Jaroslavice	sloup veřejného osvětlení	VO	Obec Jaroslavice	(IS19a)		Mlynářská		dolepit logo Mlynářské stezky
JR_06	Jaroslavice	silnice III/3978	Jaroslavice	197/3	Obec Jaroslavice	stávající sloupek	SS	KČT	IS19a	Znojmo 23, Slup 4	Mlynářská		
JR_07	Jaroslavice	silnice II/397	Jaroslavice	13	Obec Jaroslavice	nový sloupek	NS		IS21b		Mlynářská		instalace IS21b k zabradlí
JR_08	Jaroslavice	ostatní komunikace	Jaroslavice	1422	Obec Jaroslavice	nový sloupek	NS		IS21b		Mlynářská		instalace IS21b,a na novém sloupku
									IS21a		Mlynářská		
JR_09	Jaroslavice	ostatní komunikace	Jaroslavice	227	KSÚS JMK	dřevěný sloup	DŘ		IS21a		Mlynářská		Dřevák pro oba směry
									IS21b		Mlynářská		
JR_10	Jaroslavice	místní komunikace, ul. Mlýnská	Jaroslavice	225	Obec Jaroslavice	nový sloupek	NS		IS21c		Mlynářská		instalace IS21c
JR_11	Jaroslavice	ostatní komunikace	Jaroslavice	227	Rybníkařství Pohořelice	stávající sloupek	SS		IS19c	Znojmo 24, Jaroslavice 0,5	Mlynářská		posunout stávající IS19c dolů, na její místo dát IS19b
JR_12	Jaroslavice	ostatní komunikace	Jaroslavice	1412/5	Rybníkařství Pohořelice	nový sloupek	NS		IS21d		Mlynářská		konec Mlynářské stezky

LEGENDA: (IS21a) = (STÁVAJÍCÍ ZNAČENÍ, KTERÉ SE PŘEMÍSŤUJE NEBO UPRAVUJE JEHO OSAZENÍ NEBO DOLEPUJE LOGO; NEVYRÁBÍ SE); ~~IS-21a~~ = DEMONTÁŽ STÁVAJÍCÍHO ZNAČENÍ; NOSIČE ZNAČENÍ: SS = STÁVAJÍCÍ SLOUPEK, NS = NOVÝ SLOUPEK, VO = VEŘEJNÉ OSVĚTLENÍ, BE = BETONOVÝ SLOUP, DŘ = DŘEVĚNÝ SLOUP; STÁVAJÍCÍ CYKLOTRASY (loga): EV13 = Euro Velo 13, GWPW = Greenways Praha-Vídeň, MV = Moravská vinná stezka, Znojemská (ZN) = Znojemská vinařská stezka.



## *PŘÍLOHA Č. 3*

*Vzorové listy VL 6. Ministerstva dopravy, odboru pozemní*

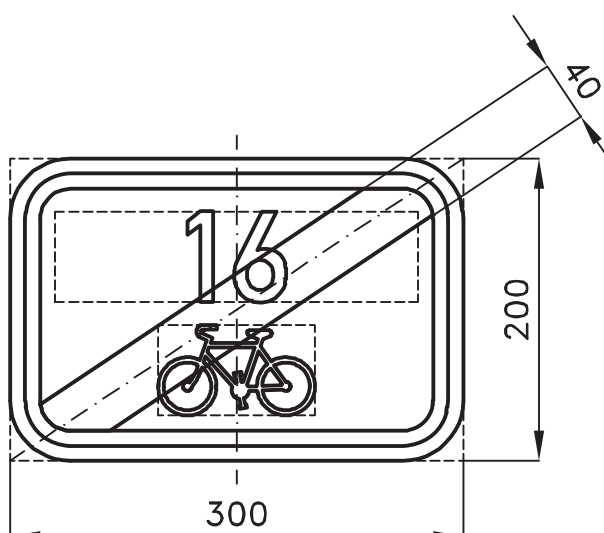
*ch komunikací svislého dopravního značení, část 6.1 – Svislé dopravní značky, Informativní značky směrové (07/2019)*

*Grafické řešení činné plochy navrhovaného směrového značení IS 19, IS 21 a IS 20*





č. IS 21d



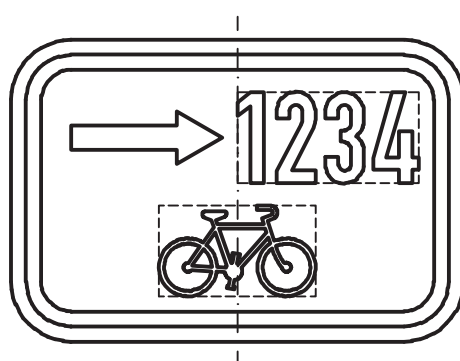
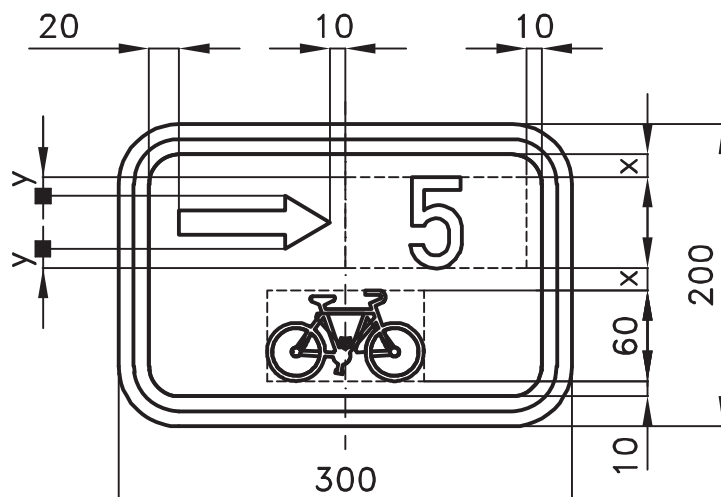
Ostatní se odvozuje z listu č. IS 21a.

6 VYBAVENÍ POZEMNÍCH KOMUNIKACÍ  
6.1 SVISLÉ DOPRAVNÍ ZNAČKY  
Informační značky směrové  
č. IS 21d Konec cyklistické trasy

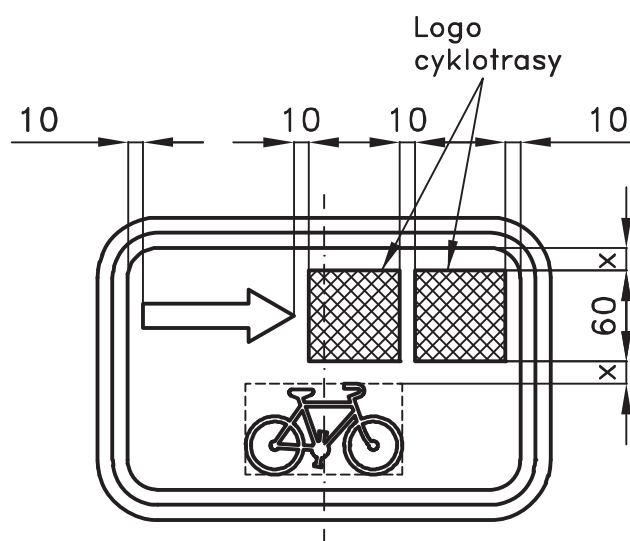
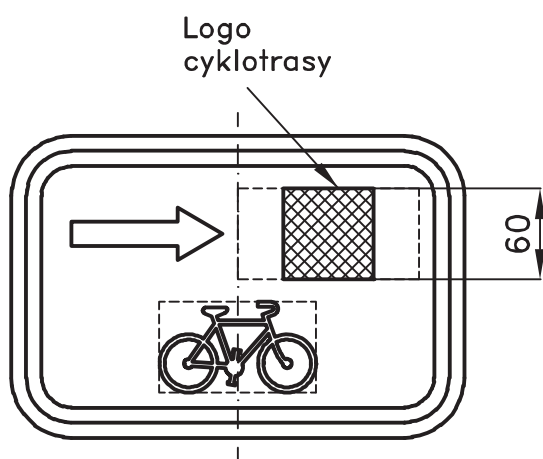
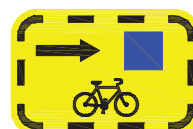
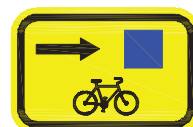

MD  
ODBOR POZEMNÍCH  
KOMUNIKACÍ  
VZOROVÉ  
LISTY

VL 6.1  
IS 21d  
07/2019





č. IS 21c



Výška písma 60 mm. V odůvodněných případech lze výšku písma snižovat na 50 mm.

V případě umístění dvou čísel cyklotrasy nad sebou nebo vedle sebe se grafika odvozuje z listu č. IS 21b.

Číslo cyklotrasy nebo logo cyklotrasy se umísťuje do středu příslušného pole.

Logo cyklotrasy nesmí obsahovat symbol, který by mohl být považován za reklamu nebo propagaci konkrétního produktu, sídelního útvaru, obchodní společnosti nebo jiné právnické či fyzické osoby apod.

Symbol jízdního kola se odvozuje z listu č. S 217+218. Šipka se odvozuje z listu č. IS 21b.

## 6 VYBAVENÍ POZEMNÍCH KOMUNIKACÍ

### 6.1 SVISLÉ DOPRAVNÍ ZNAČKY

Informativní značky směrové

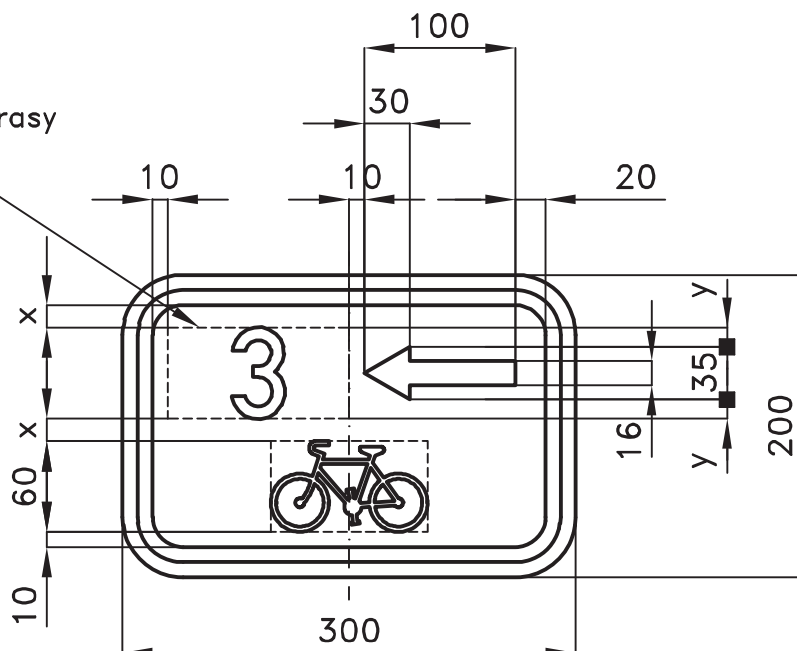
č. IS 21c Směrová tabulka pro cyklisty (vpravo)

MD  
ODBOR POZEMNÍCH  
KOMUNIKACÍ  
VZOROVÉ  
LISTY

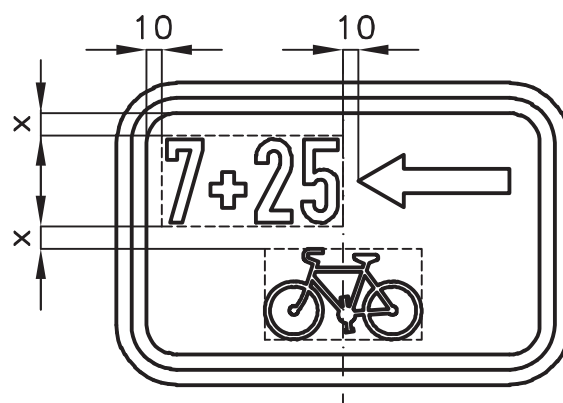
VL 6.1  
IS 21c  
07/2019



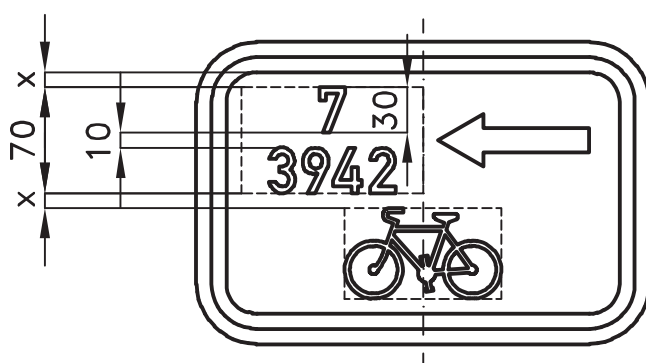
Číslo cyklotrasy  
nebo logo  
cyklotrasy  
(60x60)



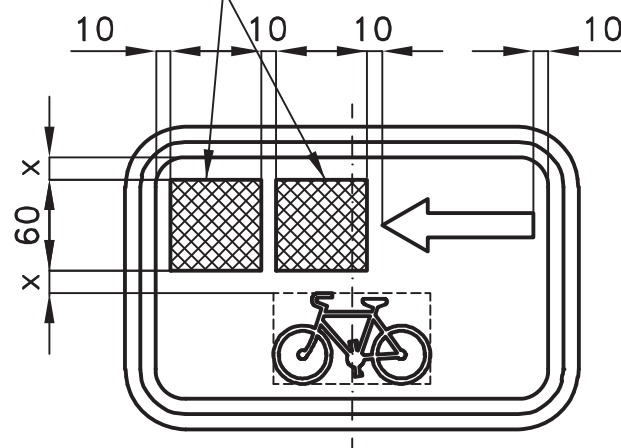
Značení souběhu více tras – varianta 1



Značení souběhu více tras – varianta 2  
(použije se v případě, kdy nelze  
dodržet v poznámce uvedenou  
minimální výšku písma)



Logo  
cyklotrasy



č. IS 21b



Výška písma 60 mm. V odůvodněných případech lze výšku písma snižovat na 50 mm.

Číslo cyklotrasy nebo logo cyklotrasy se umísťuje do středu příslušného pole.

Logo cyklotrasy nesmí obsahovat symbol, který by mohl být považován za reklamu nebo propagaci konkrétního produktu, sídelního útvaru, obchodní společnosti nebo jiné právnické či fyzické osoby apod. Symbol jízdního kola se odvozuje z listu č. S 217+218.

6 VYBAVENÍ POZEMNÍCH KOMUNIKACÍ  
6.1 SVISLÉ DOPRAVNÍ ZNAČKY

Informační značky směrové

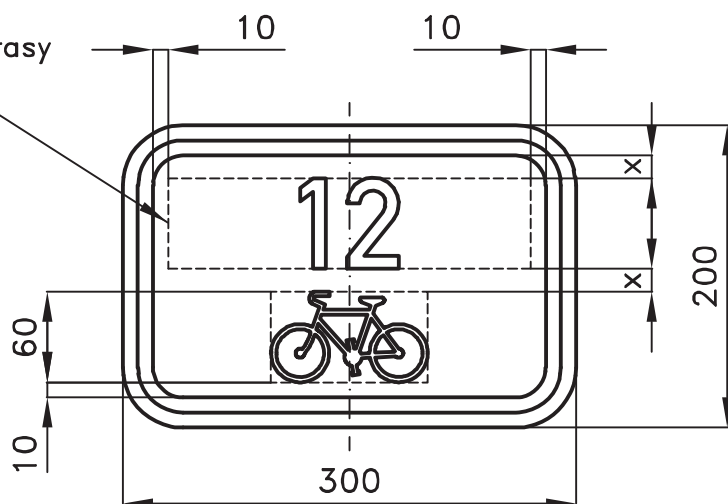
č. IS 21b Směrová tabulka pro cyklisty (vlevo)

MD  
ODBOR POZEMNÍCH  
KOMUNIKACÍ  
VZOROVÉ  
LISTY


VL 6.1  
IS 21b  
07/2019




Číslo cyklotrasy  
nebo logo  
cyklotrasy  
(60x60)



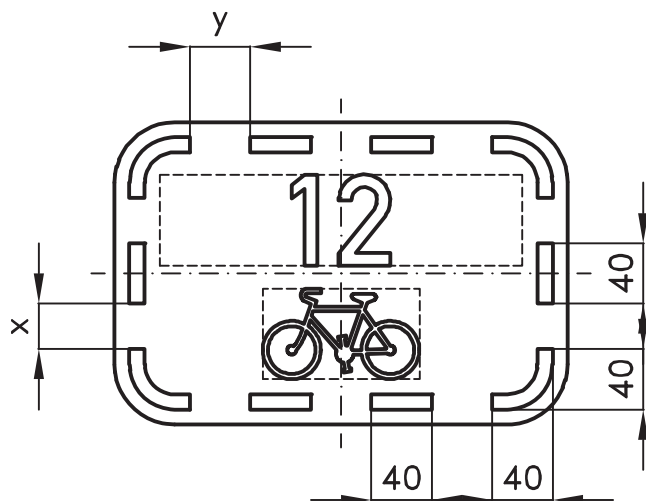
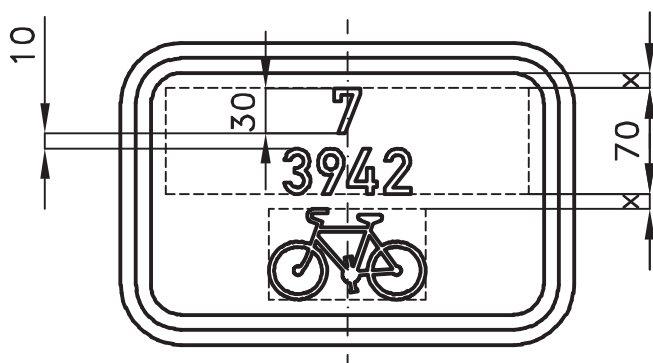
č. IS 21a



Značení souběhu více tras–varianta 1



Značení souběhu více tras–varianta 2  
(použije se v případě, kdy nelze  
dodržet v poznámce uvedenou  
minimální výšku písma)



Výška písma 60 mm. V odůvodněných případech lze výšku písma snižovat na 50 mm.

Číslo cyklotrasy nebo logo cyklotrasy se umísťuje do středu příslušného pole.

V případě použití dvou nebo tří log cyklotrasy se loga umísťují ve vzdálenosti 20 mm.

Logo cyklotrasy nesmí obsahovat symbol, který by mohl být považován za reklamu nebo propagaci konkrétního produktu, sídelního útvaru, obchodní společnosti nebo jiné právnické či fyzické osoby apod. Symbol jízdního kola se odvozuje z listu č. S 217+218.

6

VYBAVENÍ POZEMNÍCH KOMUNIKACÍ  
SVISLÉ DOPRAVNÍ ZNAČKY

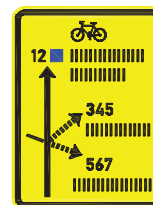
Informační značky směrové

č. IS 21a Směrová tabulka pro cyklisty (přímo)

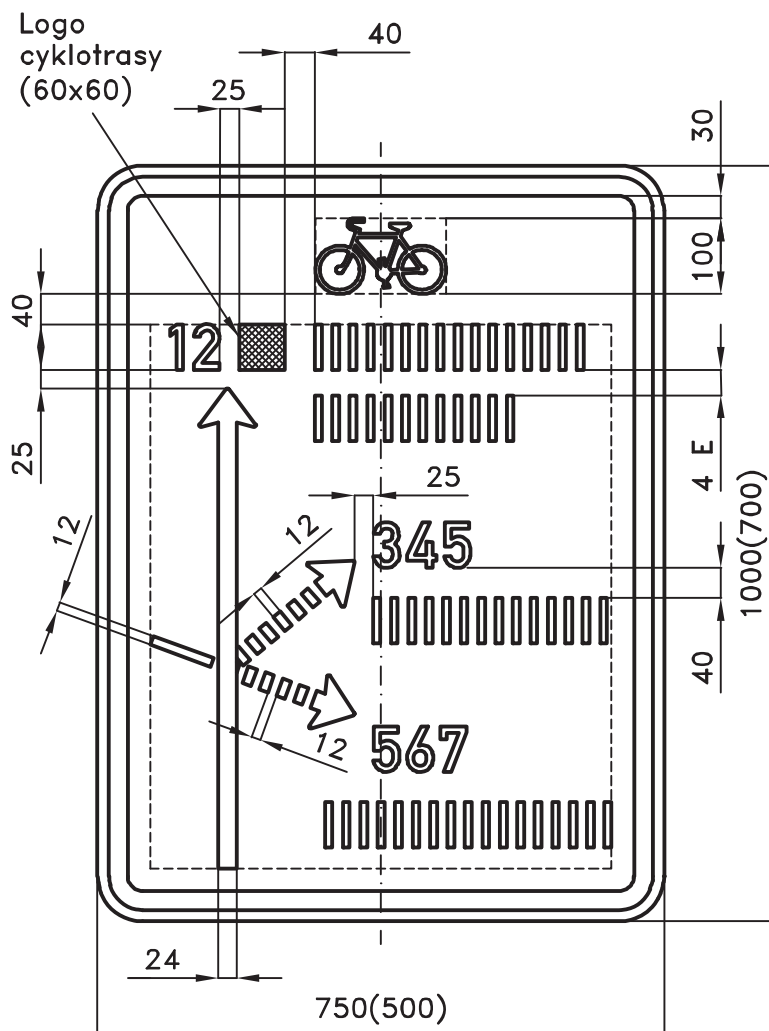
MD  
ODBOR POZEMNÍCH  
KOMUNIKACÍ  
VZOROVÉ  
LISTY

VL 6.1  
IS 21a  
07/2019





č. IS 20



Výška písma 60 mm. V odůvodněných případech lze výšku písma snižovat.

Rozměry značky se odvozují z grafiky (šířka 500 mm x výška 700 mm nebo šířka 750 mm x výška 1000 mm).

Uvedené vzdálenosti mezi symboly jsou doporučené, mohou se měnit v závislosti na grafickém uspořádání. V případě popisu více směrů se označení cyklotras a cílů umísťuje u hrotů šipek.

Logo cyklotrasy nesmí obsahovat symbol, který by mohl být považován za reklamu nebo propagaci konkrétního produktu, sídelního útvaru, obchodní společnosti nebo jiné právnické či fyzické osoby apod.

Hlava šipky se odvozuje z listu č. IP 16-1.

Symbol jízdního kola se odvozuje z listu č. S 217+218.

Přerušovaná šipka vyznačuje přírodní nebo nebezpečnou trasu.

E ... 1/7 h, h ... výška písma

## 6 VYBAVENÍ POZEMNÍCH KOMUNIKACÍ

### 6.1 SVISLÉ DOPRAVNÍ ZNAČKY

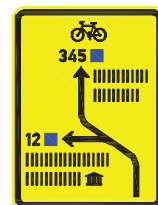
Informativní značky směrové

č. IS 20 Návěst před křižovatkou pro cyklisty

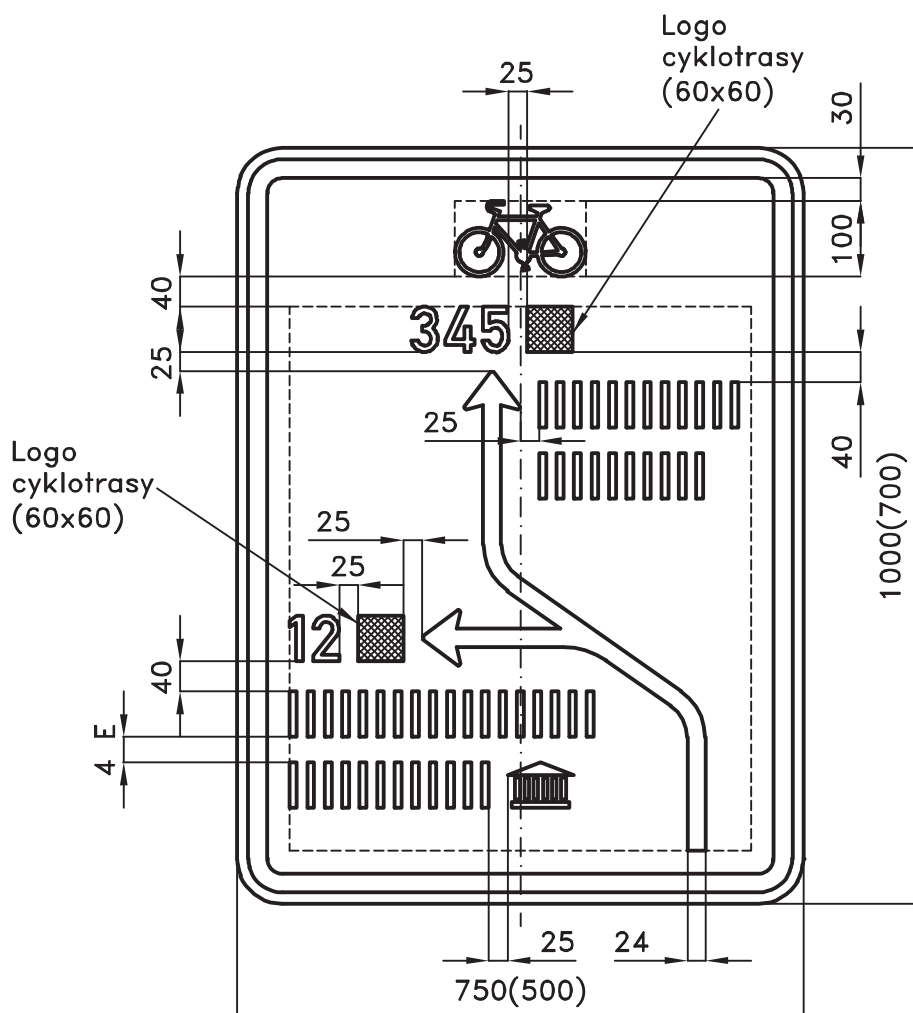
MD  
ODBOR POZEMNÍCH  
KOMUNIKACÍ  
VZOROVÉ  
LISTY

VL 6.1  
IS 20-5  
07/2019





č. IS 20



Výška písma 60 mm. V odůvodněných případech lze výšku písma snižovat.

Rozměry značky se odvozují z grafiky (šířka 500 mm x výška 700 mm nebo šířka 750 mm x výška 1000 mm).

Uvedené vzdálenosti mezi symboly jsou doporučené, mohou se měnit v závislosti na grafickém uspořádání. V případě popisu více směrů se označení cyklotras a cílů umísťuje u hrotů šipek.

Výška piktogramu je shodná s výškou písma.

Logo cyklotrasy nesmí obsahovat symbol, který by mohl být považován za reklamu nebo propagaci konkrétního produktu, sídelního útvaru, obchodní společnosti nebo jiné právnické či fyzické osoby apod.

Hlava šípky se odvozuje z listu č. IP 16-1.

Symbol jízdního kola se odvozuje z listu č. S 217+218.

E ... 1/7 h, h ... výška písma

## 6 VYBAVENÍ POZEMNÍCH KOMUNIKACÍ

### 6.1 SVISLÉ DOPRAVNÍ ZNAČKY

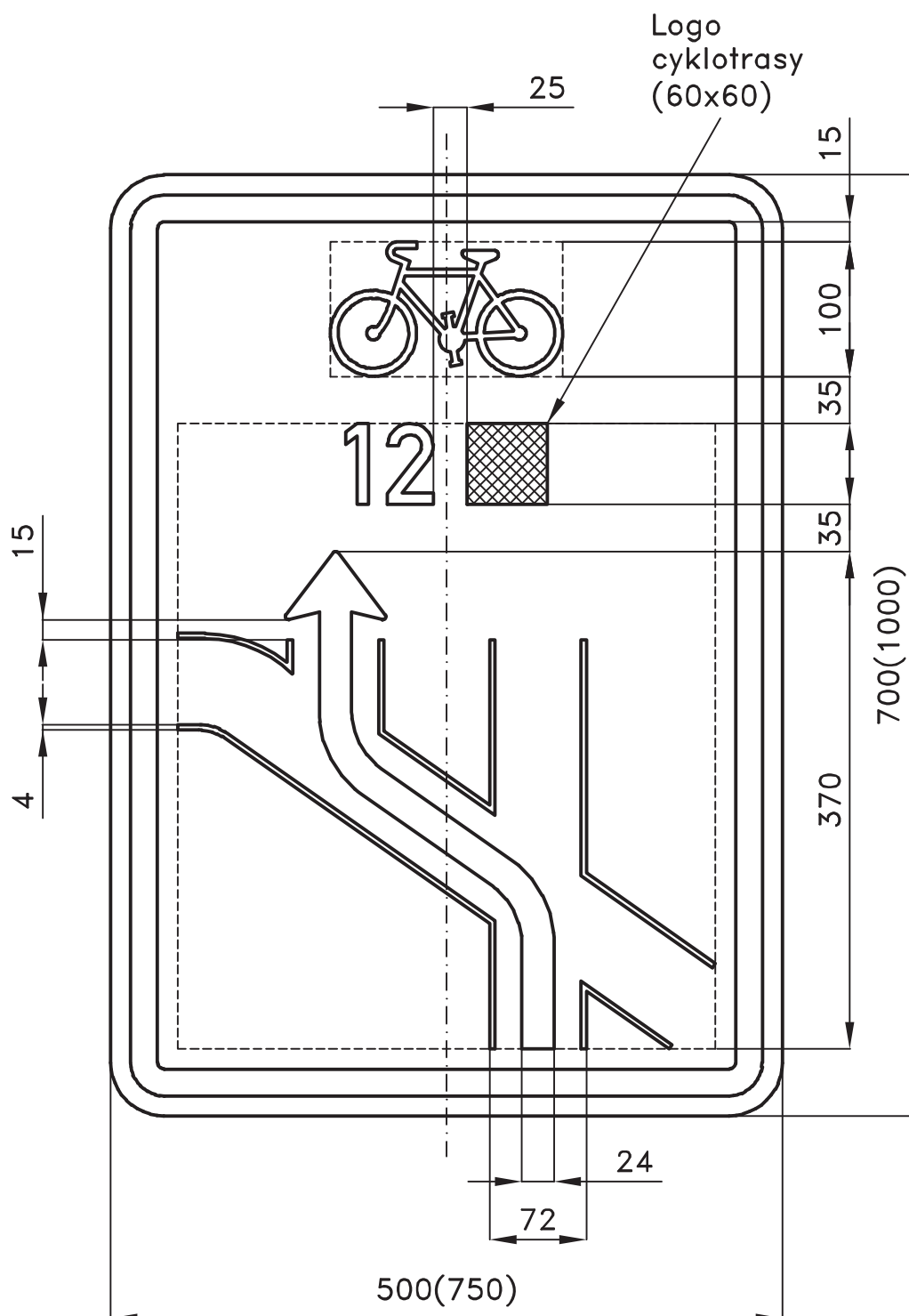
Informační značky směrové

č. IS 20 Návěst před křižovatkou pro cyklisty

MD  
ODBOR POZEMNÍCH  
KOMUNIKACÍ  
VZOROVÉ  
LISTY

VL 6.1  
IS 20-4  
07/2019





č. IS 20

Výška písma 60 mm. V odůvodněných případech lze výšku písma snižovat.

Rozměry značky se odvozují z grafiky (šířka 500 mm x výška 700 mm nebo šířka 750 mm x výška 1000 mm).

Uvedené vzdálenosti mezi symboly jsou doporučené, mohou se měnit v závislosti na grafickém uspořádání. V případě značení průjezdu s jediným směrem se označení cyklotras a cílů umísťuje na osu dopravní značky pod symbol jízdního kola.

Logo cyklotrasy nesmí obsahovat symbol, který by mohl být považován za reklamu nebo propagaci konkrétního produktu, sídelního útvaru, obchodní společnosti nebo jiné právnické či fyzické osoby apod.

Hlava šipky se odvozuje z listu č. IP 16-1.

Symbol jízdního kola se odvozuje z listu č. S 217+218.

## 6 VYBAVENÍ POZEMNÍCH KOMUNIKACÍ

### 6.1 SVISLÉ DOPRAVNÍ ZNAČKY

Informační značky směrové

č. IS 20 Návěst před křižovatkou pro cyklisty

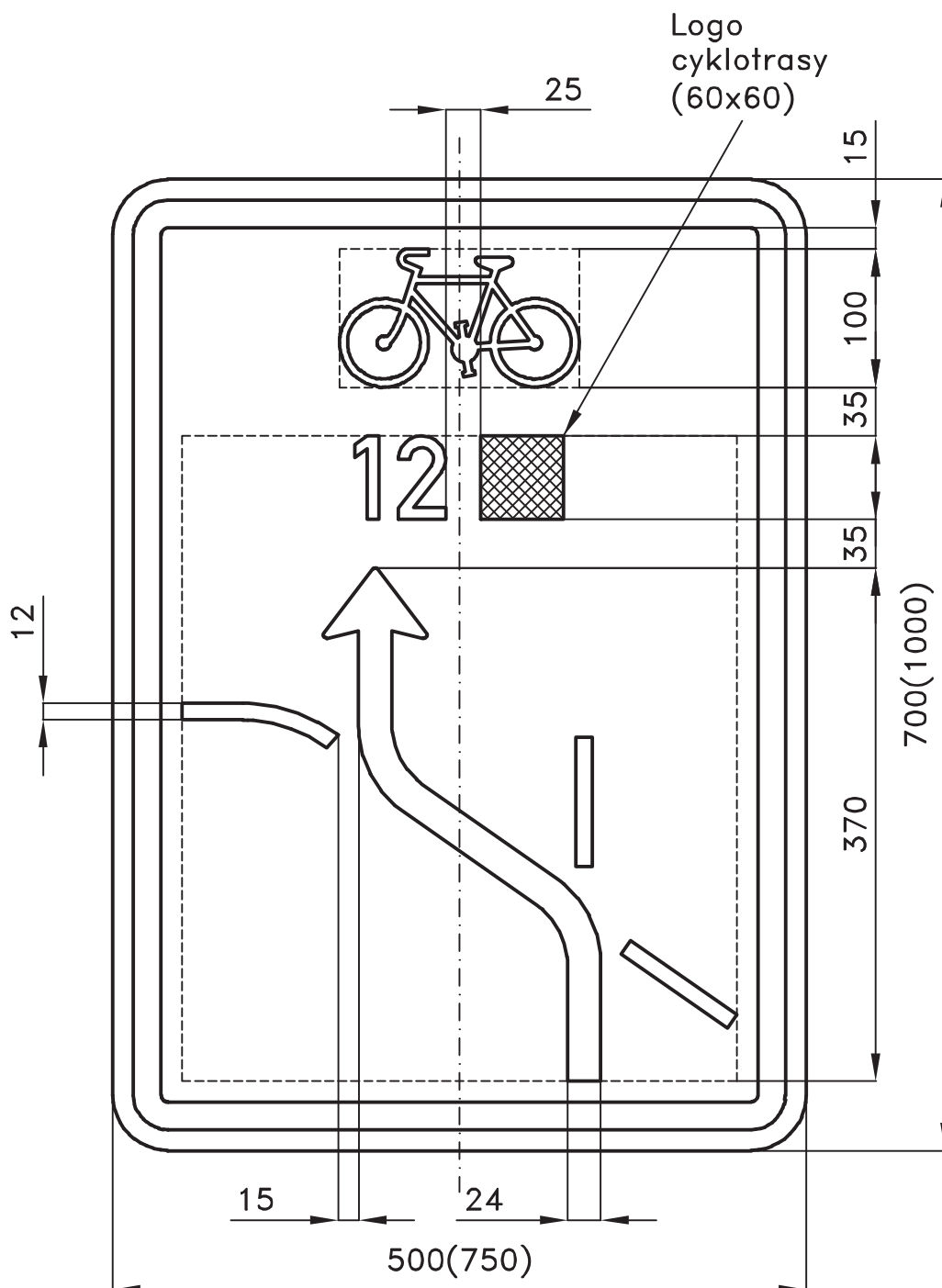
MD  
ODBOR POZEMNÍCH  
KOMUNIKACÍ  
VZOROVÉ  
LISTY

VL 6.1  
IS 20-3  
07/2019





č. IS 20



Výška písma 60 mm. V odůvodněných případech lze výšku písma snižovat.

Rozměry značky se odvozují z grafiky (šířka 500 mm x výška 700 mm nebo šířka 750 mm x výška 1000 mm).

Uvedené vzdálenosti mezi symboly jsou doporučené, mohou se měnit v závislosti na grafickém uspořádání. V případě značení průjezdu s jediným směrem se označení cyklotras a cílů umísťuje na osu dopravní značky pod symbol jízdního kola.

Logo cyklotrasy nesmí obsahovat symbol, který by mohl být považován za reklamu nebo propagaci konkrétního produktu, sídelního útvaru, obchodní společnosti nebo jiné právnické či fyzické osoby apod.

Hlava šipky se odvozuje z listu č. IP 16–1.

Symbol jízdního kola se odvozuje z listu č. S 217+218.

## 6 VYBAVENÍ POZEMNÍCH KOMUNIKACÍ

### 6.1 SVISLÉ DOPRAVNÍ ZNAČKY

Informační značky směrové

č. IS 20 Návěst před křižovatkou pro cyklisty

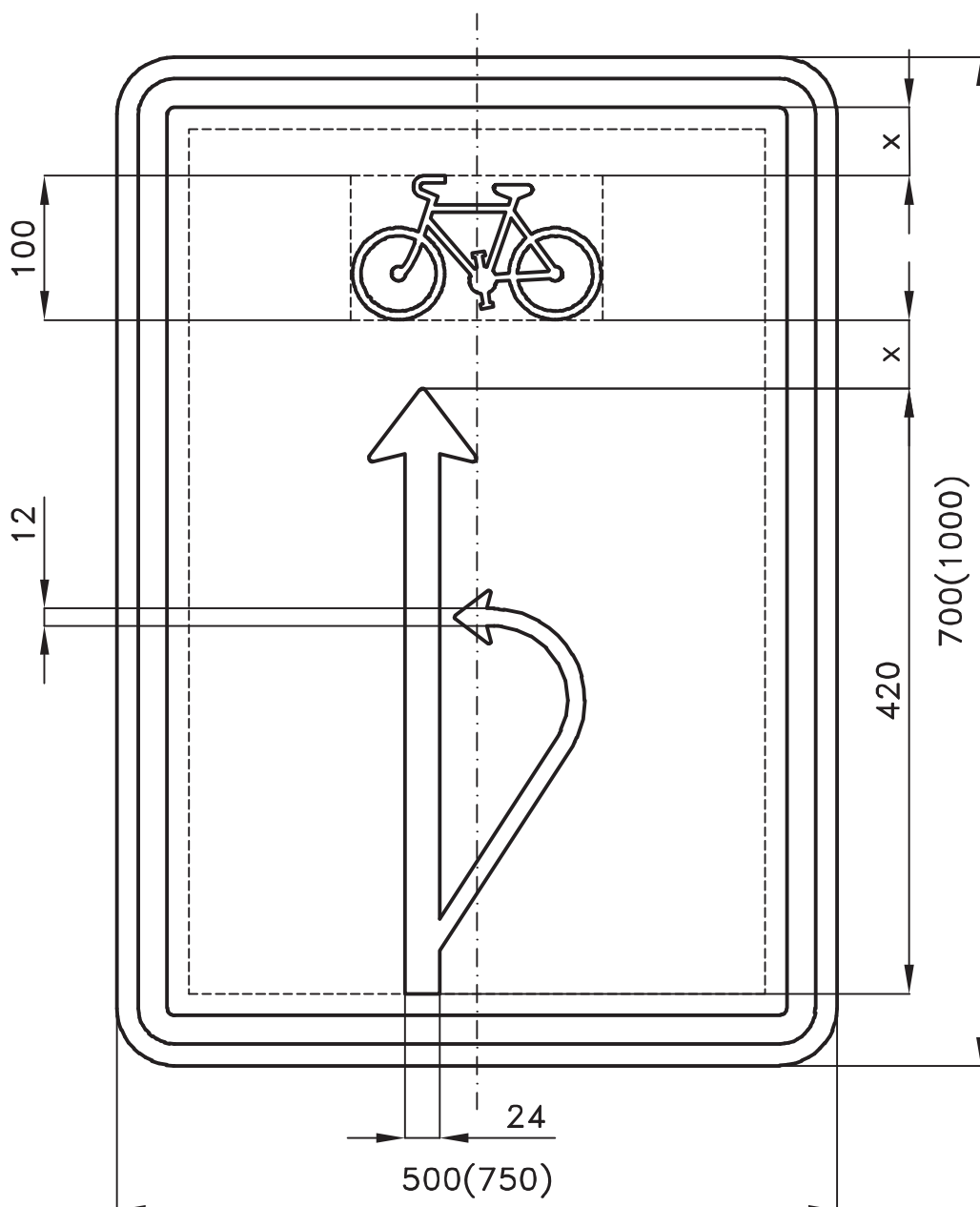
MD  
ODBOR POZEMNÍCH  
KOMUNIKACÍ  
VZOROVÉ  
LISTY

VL 6.1  
IS 20–2  
07/2019





č. IS 20



Rozměry značky se odvozují z grafiky (šířka 500 mm x výška 700 mm nebo šířka 750 mm x výška 1000 mm).

Hlava šípky se odvozuje z listu č. IP 16-1.

Symbol jízdního kola se odvozuje z listu č. S 217+218.

## 6 VYBAVENÍ POZEMNÍCH KOMUNIKACÍ

### 6.1 SVISLÉ DOPRAVNÍ ZNAČKY

Informační značky směrové

č. IS 20 Návěst před křižovatkou pro cyklisty

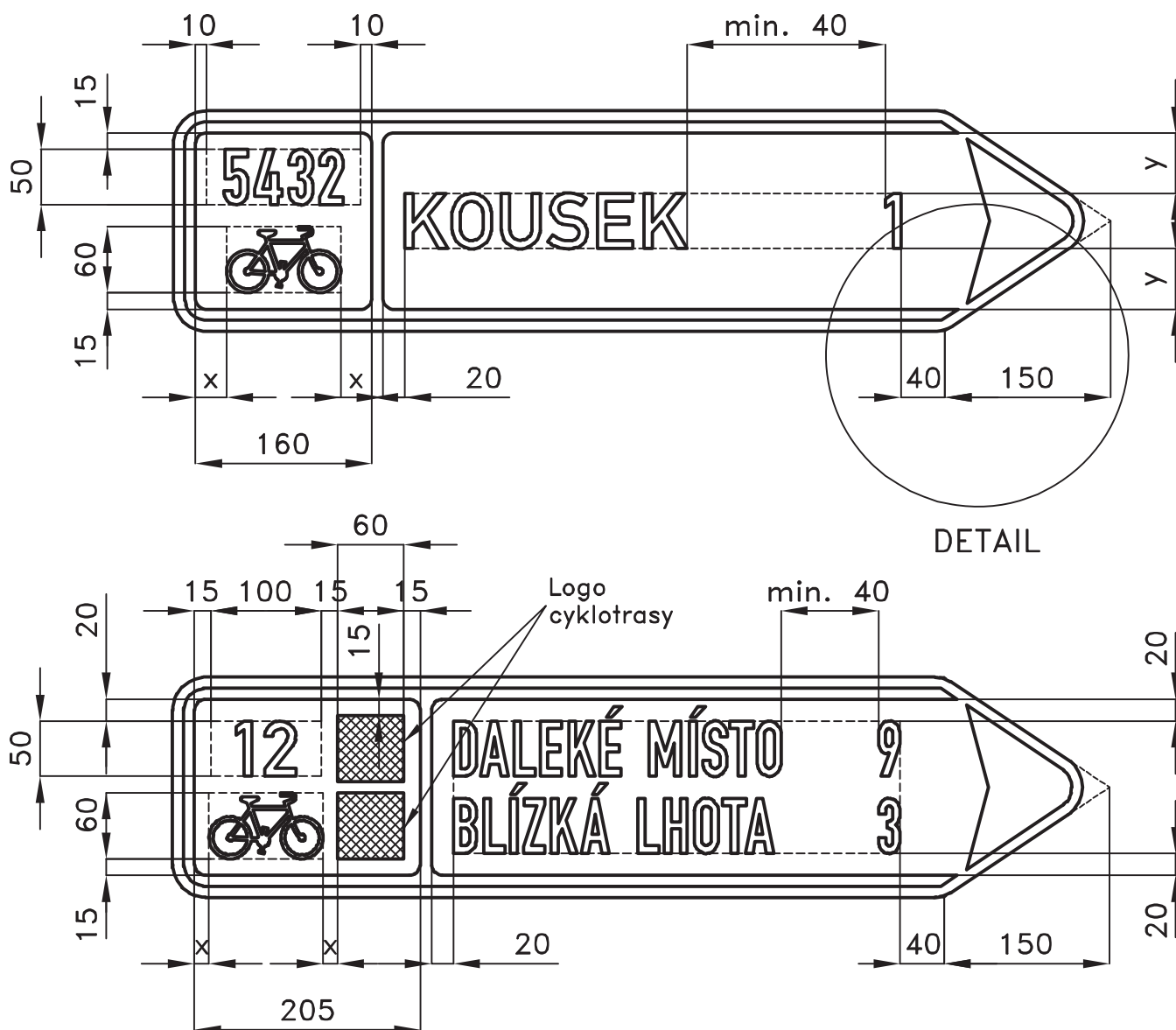
MD  
ODBOR POZEMNÍCH  
KOMUNIKACÍ  
VZOROVÉ  
LISTY

VL 6.1  
IS 20-1  
07/2019





č. IS 19c



Výška písma 50 mm. V odůvodněných případech lze výšku písma u čísla cyklotrasy snižovat.

Číslo cyklotrasy se umísťuje do středu příslušného pole.

Logo cyklotrasy nesmí obsahovat symbol, který by mohl být považován za reklamu nebo propagaci konkrétního produktu, sídelního útvaru, obchodní společnosti nebo jiné právnické či fyzické osoby apod. Symbol jízdního kola se odvozuje z listu č. S 217+218.

Detail viz list č. IS 19b-1.

V případě jiných variant se vychází z listů č. IS 19b-2 a IS 19b-3.

## 6 VYBAVENÍ POZEMNÍCH KOMUNIKACÍ

### 6.1 SVISLÉ DOPRAVNÍ ZNAČKY

Informační značky směrové

č. IS 19c Směrová tabule pro cyklisty (vpravo)

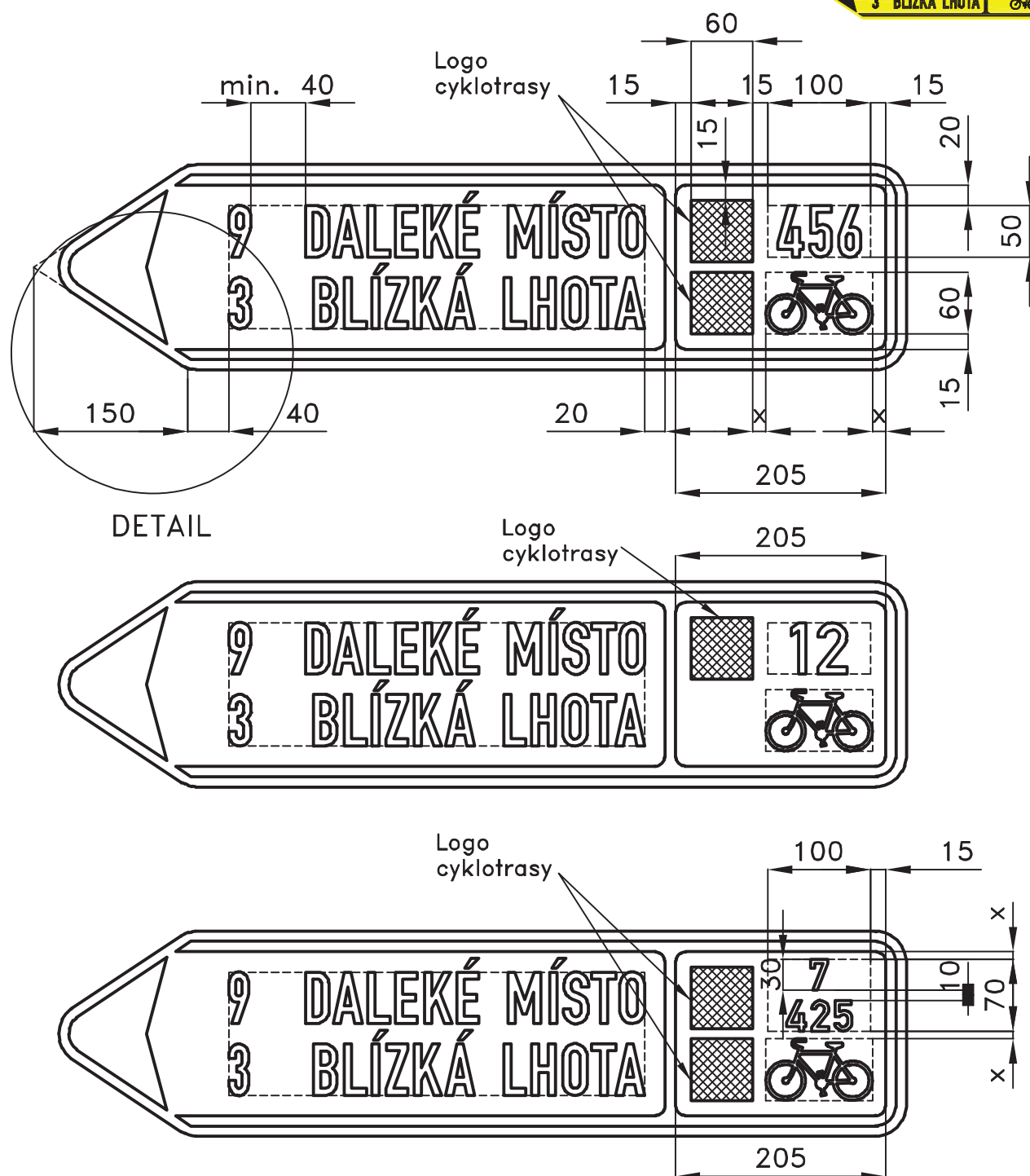
MD  
ODBOR POZEMNÍCH  
KOMUNIKACÍ  
VZOROVÉ  
LISTY

VL 6.1  
IS 19c  
07/2019





č. IS 19b



Výška písma 50 mm. V odůvodněných případech lze výšku písma u čísla cyklotrasy snižovat.

Číslo cyklotrasy se umísťuje do středu příslušného pole.

Logo cyklotrasy nesmí obsahovat symbol, který by mohl být považován za reklamu nebo propagaci konkrétního produktu, sídelního útvaru, obchodní společnosti nebo jiné právnické či fyzické osoby apod. Symbol jízdního kola se odvozuje z listu č. S 217+218.

Detail viz list č. IS 19b-1.

6 VYBAVENÍ POZEMNÍCH KOMUNIKACÍ  
6.1 SVISLÉ DOPRAVNÍ ZNAČKY

Informační značky směrové

č. IS 19b Směrová tabule pro cyklisty (vlevo)

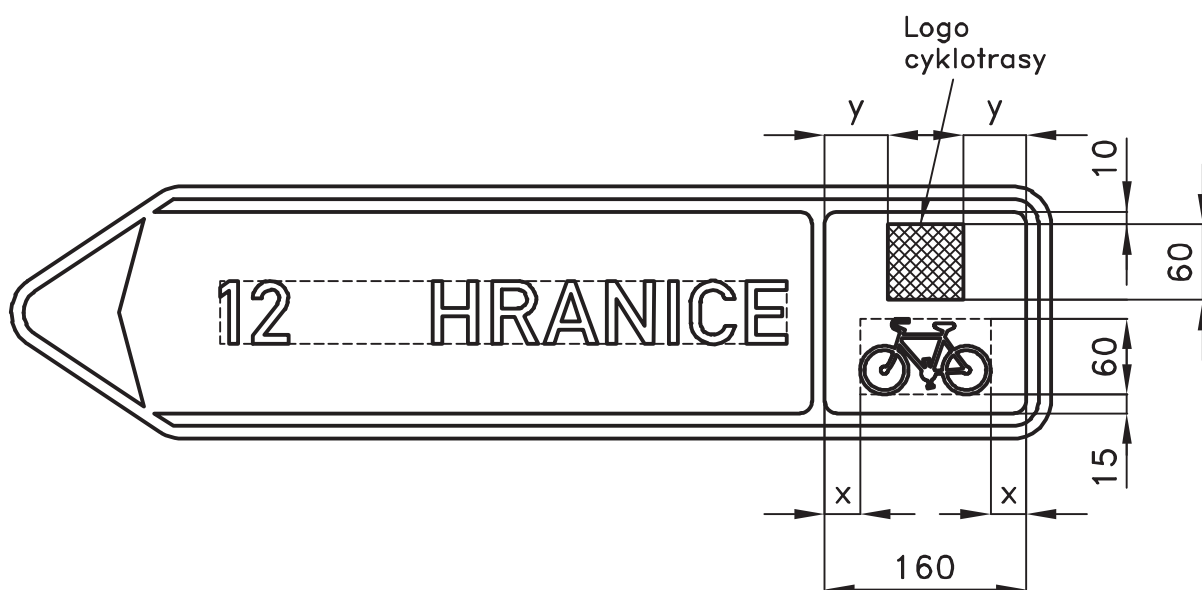
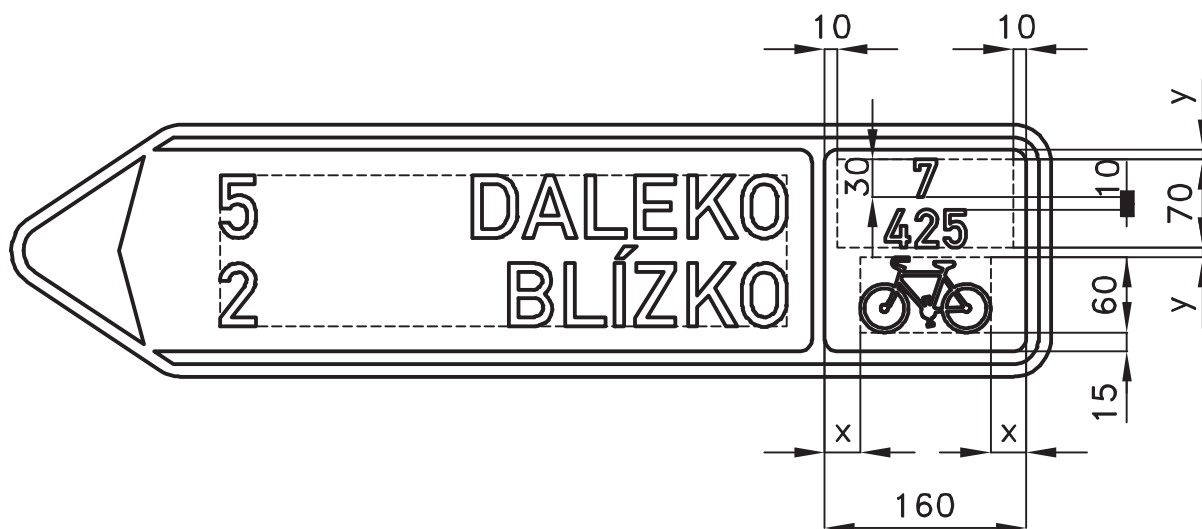
MD  
ODBOR POZEMNÍCH  
KOMUNIKACÍ  
VZOROVÉ  
LISTY

VL 6.1  
IS 19b-3  
07/2019





č. IS 19b



Výška písma 50 mm. V odůvodněných případech lze výšku písma u čísla cyklotrasy snižovat.

Číslo cyklotrasy se umísťuje do středu příslušného pole.

V případě použití dvou log cyklotrasy se loga umísťují ve vzdálenosti 15 mm.

Logo cyklotrasy nesmí obsahovat symbol, který by mohl být považován za reklamu nebo propagaci konkrétního produktu, sídelního útvaru, obchodní společnosti nebo jiné právnické či fyzické osoby apod.

Symbol jízdního kola se odvozuje z listu č. S 217+218.

Ostatní se odvozuje z listu č. IS 19b-1.

6 VYBAVENÍ POZEMNÍCH KOMUNIKACÍ  
6.1 SVISLÉ DOPRAVNÍ ZNAČKY

Informační značky směrové

č. IS 19b Směrová tabule pro cyklisty (vlevo)

MD  
ODBOR POZEMNÍCH  
KOMUNIKACÍ  
VZOROVÉ  
LISTY

VL 6.1  
IS 19b-2  
07/2019



## LOGOTYP MLYNÁŘSKÉ STEZKY

Logotyp je složen z grafického symbolu a textu „MLYNÁŘSKÁ STEZKA“. Grafický symbol je tvořen siluetou cyklisty na kole. Přední kolo má tvar mlýnského kola a cesta pod kolem symbolizuje řeku.

Pro použití na směrovém značení cyklotrasy je kompletní logotyp proveden v černé barvě shodné s barvou rámečku, symbolu kola a šipky dle Vyhlášky č. 294/2015 Sb.; velikost logotypu v činné ploše SDZ IS 21 a SDZ IS 20 bude 80x60 mm, SDZ IS19 velikosti 60x45 mm.

Grafické provedení a způsob použití loga je shodný na území Jihomoravského kraje i Kraje Vysočina.





## GRAFICKÉHO ŘEŠENÍ ČINNÉ PLOCHY SMĚROVÉHO ZNAČENÍ IS21

Trasa Mlynářské stezky je v celé délce značena logem.  
V tabulkovém přehledu návrhu značení místní úpravy je uvedené značení  
IS 21a, IS 21b, IS 21c, IS 21d navrženo v tomto provedení:



IS 21a



IS 21b



IS 21c



IS 21d



BS\_04



DJ\_05



JR\_12



## GRAFICKÉHO ŘEŠENÍ ČINNÉ PLOCHY SMĚROVÉHO ZNAČENÍ IS 19



ČE\_07



JV\_04



JV\_06



JV\_09



JV\_10



## GRAFICKÉHO ŘEŠENÍ ČINNÉ PLOCHY SMĚROVÉHO ZNAČENÍ IS 19



JŘ\_03



BS\_01



BS\_03



BS\_02



## GRAFICKÉHO ŘEŠENÍ ČINNÉ PLOCHY SMĚROVÉHO ZNAČENÍ IS 19



KR\_13a



KR\_14



PLE\_04



PLE\_05



HM\_13



VR\_02



VR\_03a



VR\_03b



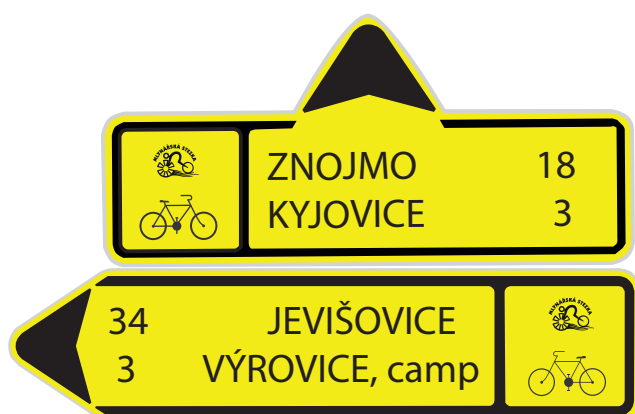
## GRAFICKÉHO ŘEŠENÍ ČINNÉ PLOCHY SMĚROVÉHO ZNAČENÍ IS 19



TV\_09



TV\_11



TV\_10



TV\_13



TV\_14



KJ\_09



KJ\_10



## GRAFICKÉHO ŘEŠENÍ ČINNÉ PLOCHY SMĚROVÉHO ZNAČENÍ IS 19



SCH\_01b



KCH\_04



KCH\_06



ZN\_03



ZN\_05



ZN\_04



ZN\_26

## GRAFICKÉHO ŘEŠENÍ ČINNÉ PLOCHY SMĚROVÉHO ZNAČENÍ IS 19



ZN\_29



ZN\_29



ZN\_30a



ZN\_31a



ZN\_32

ZN\_33



ZN\_43



## GRAFICKÉHO ŘEŠENÍ ČINNÉ PLOCHY SMĚROVÉHO ZNAČENÍ IS 19



DJ\_01b



DJ\_02b



TS\_05 TS\_07



TS\_08



TS\_14



SL\_11



SL\_09

## GRAFICKÉHO ŘEŠENÍ ČINNÉ PLOCHY SMĚROVÉHO ZNAČENÍ IS 19



JR\_01a

JR\_01b



JR\_06



JR\_11



NŠS\_01

NŠS\_07



NŠS\_02



NŠS\_03b

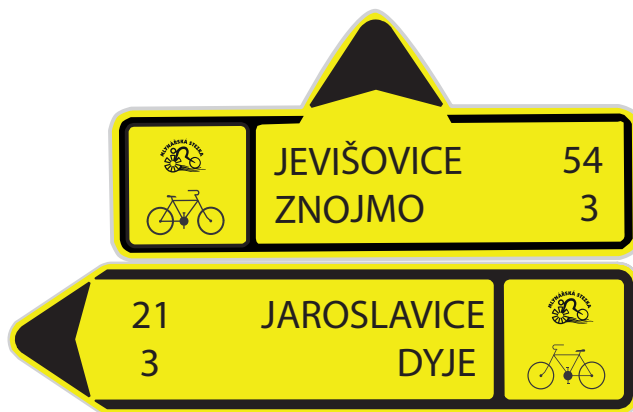


NŠS\_06

NŠS\_05b



## GRAFICKÉHO ŘEŠENÍ ČINNÉ PLOCHY SMĚROVÉHO ZNAČENÍ IS 19



DB\_07

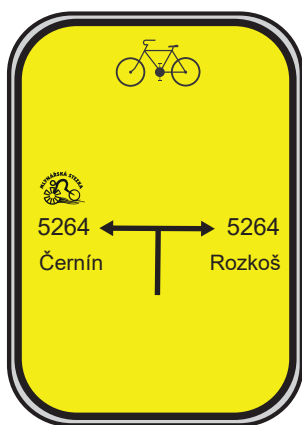


DB\_06

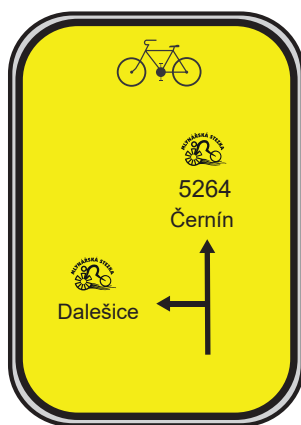


DB\_08

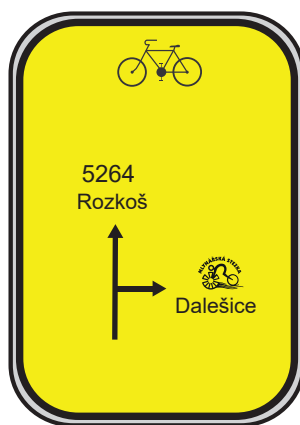
## GRAFICKÉHO ŘEŠENÍ ČINNÉ PLOCHY SMĚROVÉHO ZNAČENÍ IS 20



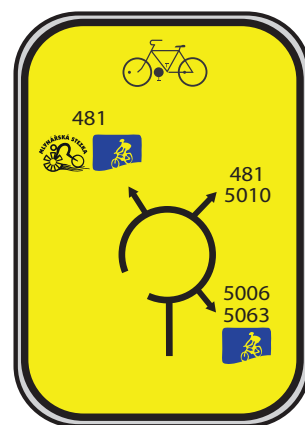
SL\_04



SL\_05



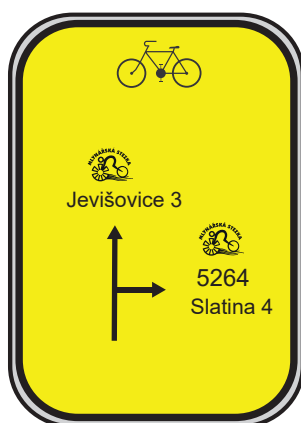
SL\_06



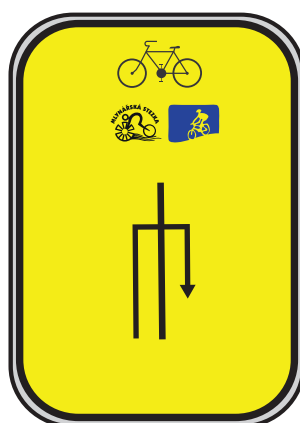
JV\_08



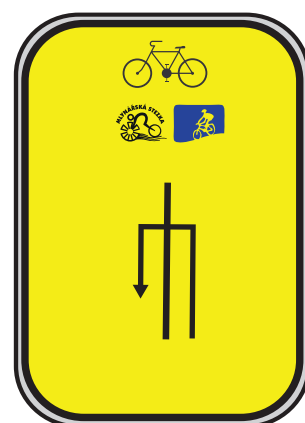
ČE\_05



ČE\_06



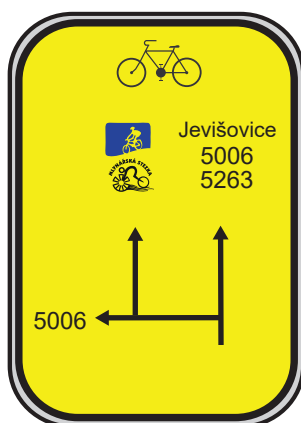
JV\_13



JV\_14



ST\_02



ST\_03




ST\_04




ST\_05



## GRAFICKÉHO ŘEŠENÍ ČINNÉ PLOCHY SMĚROVÉHO ZNAČENÍ IS 20



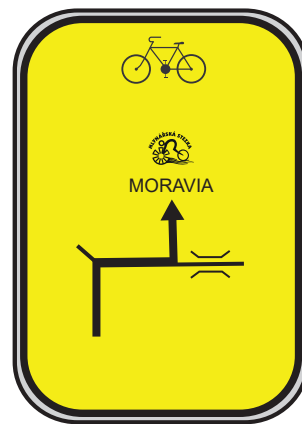
KR\_06




KR\_08



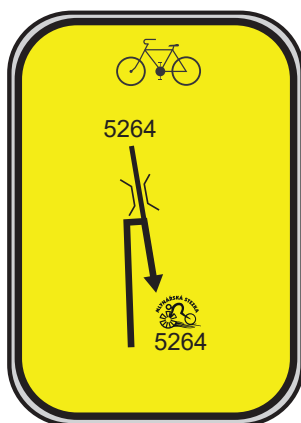
VR\_06



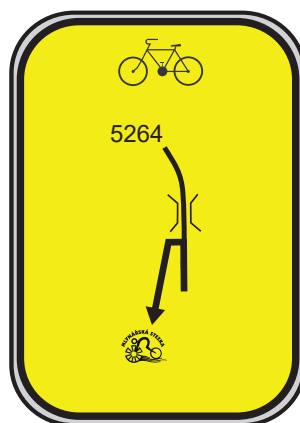
VR\_08



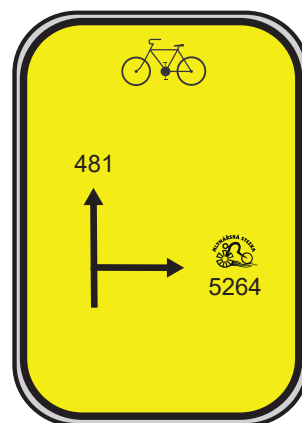
HM\_06a



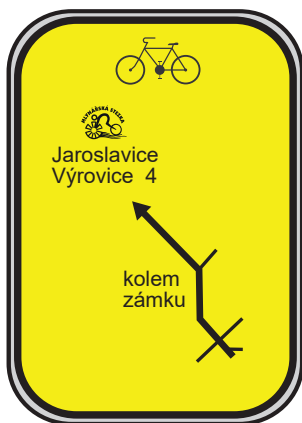
HM\_09



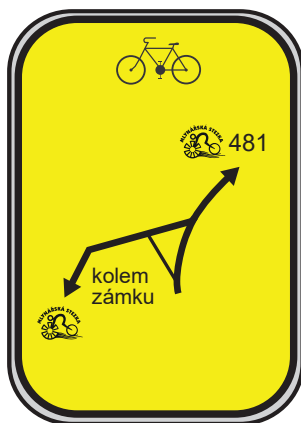
HM\_10



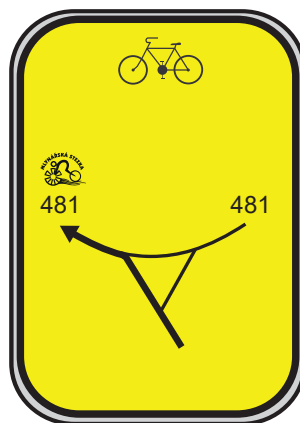
HM\_14



PLV\_09



PLV\_10



PLV\_11

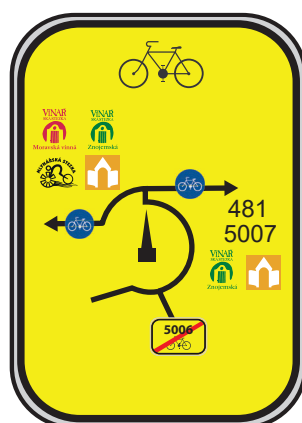
## GRAFICKÉHO ŘEŠENÍ ČINNÉ PLOCHY SMĚROVÉHO ZNAČENÍ IS 20



ZN\_07



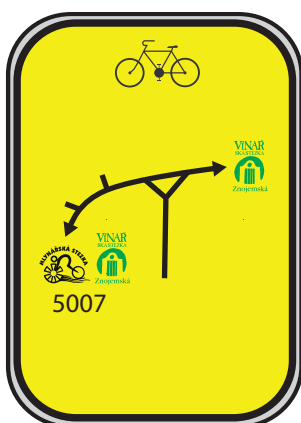
ZN\_09



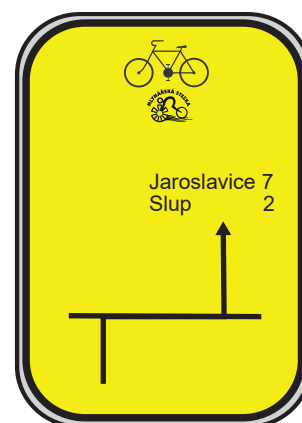
ZN\_37



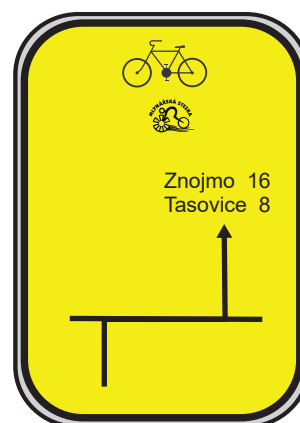
DJ\_03



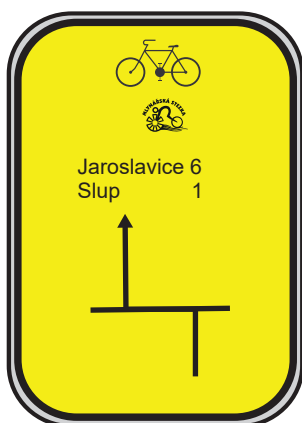
DJ\_04



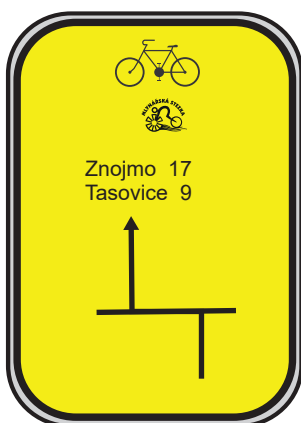
STR\_07a




STR\_08




STR\_13



STR\_14



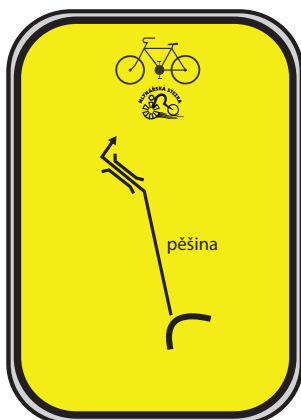
STR\_15



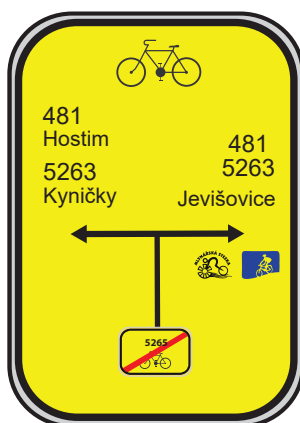
STR\_16



## GRAFICKÉHO ŘEŠENÍ ČINNÉ PLOCHY SMĚROVÉHO ZNAČENÍ IS 20



SL\_03a



ST\_19



LESY ČESKÉ REPUBLIKY, S. P., LESNÍ SPRÁVA ZNOJMO

Pivovarská 3159/1, 669 02 Znojmo, tel. +420 956149111, fax +420 515224303, ls149@lesycr.cz, ID DS: e8jcfsn

Partnerství, o.p.s.

Ing. Jan Gemela

Údolní 33

602 00 Brno

VÁŠ DOPIS ZN.

ČÍSLO JEDNACÍ

SPISOVÁ ZNAČKA

DATUM

LCR149/003804/2023

763

6.2.2024

VYŘIZUJE

TELEFON

GSM

FAX

E-MAIL

Ing. Veškrna

956149106

724623744

515224303

radek.veskrna@lesycr.cz

Věc: Mlynářská stezka – instalace směrového značení

Lesy ČR, Lesní správa Znojmo souhlasí s realizací akce „Revitalizace a rozvoj cykloturistické trasy Mlynářská stezka – II. Etapa“ – instalace směrového značení v Jihomoravském kraji. Úpravou provozu na pozemních komunikacích dojde k dotčení lesních pozemků v k.ú. Pavlice, Bojanovice u Znojma, Kravsko, Plenkovice, Hluboké Mašůvky, Plaveč a Suchohrdly u Znojma, které jsou v naší správě.

Souhlas se vydává za těchto podmínek:

- v konečné verzi návrhu úprav budou zapracovány připomínky našich revírníků Ing. Matějky a Ing. Vališe
- instalace směrového značení nebude omezovat hospodaření v lese, zejména průjezd odvozních souprav apod.
- konkrétní instalaci značení v terénu budou přítomni příslušní revírníci Lesů ČR Ing. Světlík – tel. 724524122 (k.ú. Pavlice a Bojanovice u Znojma), Ing. Vališ – tel. 724524127 (k.ú. Kravsko) a Ing. Matějka – tel. 725257380 (k.ú. Hluboké Mašůvky, Plaveč a Suchohrdly u Znojma).

S pozdravem

Lesy České republiky, s.p. [05]  
se sídlem Přemyslova 1106/19, Nový Hradec Králové  
500 08 Hradec Králové  
IČ: 42196451, DIČ: CZ42196451  
Lesní správa Znojmo  
Pivovarská 3159/1, 669 02 Znojmo

Ing. Václav Lukášek  
lesní správce



LESY ČESKÉ REPUBLIKY, S.P., LS Třebíč

tř. 9.května 29, Třebíč 674 01, tel. +420956148111, ls148@lesycr.cz, ID DS: e8jcfns

**Partnerství, o.p.s**

**Ing. Jan Gemela**

**Údolní 33**

**602 00 Brno**

**Datová zpráva**

VÁŠ DOPIS ZN.

ČÍSLO JEDNACÍ

SPISOVÁ ZNAČKA

DATUM

LCR148/000490/2024

LCR0005538/2024

01.02.2024

VYŘIZUJE

TELEFON

GSM

FAX

E-MAIL

Ing. Hublová Martina

724 524 778

Martina.Hublova@lesycr.cz

**Vyjádření k dokumentaci „Revitalizace a rozvoj cykloturistické trasy Mlynářská stezka – II. etapa“**

Lesy České republiky, s.p., zastoupené Lesní správou Třebíč, souhlasí s dokumentací „Revitalizace a rozvoj cykloturistické trasy Mlynářská stezka – II. etapa“, kde jsou dotčeny pozemky s ochranou PUPFL. Na pozemcích budou umístěny sloupky se svislým dopravní značením nebo dojde k výměně a demontáži stávajícího značení.

Instalace bude předem domluvena s revírníkem a technikem stavebních investic, Filipem Štefle, tel. 725257419, filip.stefl@lesycr.cz. Na pozemcích nebude ponechán žádný materiál ze vzniku stavby.

Pozemky dotčené stavbou:

Katastrální území:	Parcelní číslo:	Revírník:	Tel. kontakt:
Dukovany	606/1; 586/1	Ladislav Císař	724 524 153
Skryje nad Jihlavou	241/5; 241/30; 241/3;		
Slavětice	606/14; 606/3		
Hrotovice	707/1	Ing. Jaroslav Fiala	725 980 488
Střelice u Jevišovic	350/8; 346/5; 350/3; 350/5	Ing. Jaroslav Šíma	606 620 159
Boskovštejn	507/1		

Pozemek p.č. 724, k.ú. Boskovštejn je v působnosti LS Znojmo, k tomuto pozemku kontaktujte Ing. Radka Veškrnu, tel. kontakt 72462374, email: radek.veskrna@lesycr.cz.

**Toto vyjádření má platnost 1 rok.**

Předpokládáme dodržení zák. č. 286/1995 Sb. v platném znění.

S pozdravem

Ing. Rostislav Čech  
lesní správce LS Třebíč

Na vědomí: Ladislav Císař, Ing. Jaroslav Fiala, Ing. Jaroslav Šíma, LS Znojmo

Lesy České republiky, s.p., se sídlem Přemyslova 1106/19, Nový Hradec Králové, Hradec Králové, PSČ 500 08

Spisová značka AXII 540 vedená u rejstříkového soudu v Hradci Králové, IČ: 42196451, DIČ: CZ42196451

Lesy České republiky, s.p., jsou držitelem osvědčení o účasti v certifikaci lesů, loga PEFC (08-21-01/0001) a certifikátu C-o-C.

Státní podnik Lesy České republiky, s.p., zachovává nulovou toleranci k jakémukoli nelegálnímu jednání, dodržuje maximální transparentnost, legalitu, etiku a uplatňuje zásady Criminal Compliance Programu (www.lesycr.cz/ccp). V případech, kdy je jednání zaměstnance v rozporu s Criminal Compliance Programem, je možné takové jednání oznámit (www.lesycr.cz/ccp).  
www.lesycr.cz



PROVINCIA BOHEMIÆ  
ORDINIS FRATRUM PRÆDICATORUM  
CONVENTUS ZNOJMÆ  
SUPRIOR

Partnerství, o.p.s.

k rukám pana Radka Durny

Údolní 33

602 00 **B r n o**

datovou schránkou **7cw00kf**

Váš dopis/značka  
e-mail ze dne 31.1.2024

naše čj.  
ZN 002/24.1

vyřizuje  
P. Ing. Dvořák

V Praze/Znojme dne  
22. února 2024

Věc: **Souhlas s navrženým rozsahem směrového značení „Mlynářská stezka II. etapa“**

Vážení,

Kláster dominikánů Znojmo, IČ 68731312, se sídlem Dolní Česká 312/3, 669 02 Znojmo

### souhlasí

s navrženým rozsahem směrového značení Mlynářské stezky, které bude realizováno v rámci projektu „Revitalizace a rozvoj cykloturistické trasy Mlynářská stezka - II. etapa“

**na pozemku parc. č. 1573 v k. ú. Tvořihráz** v jeho vlastnictví v tomto rozsahu a za těchto podmínek:

- 1) Sestava značení TV\_16 – instalace sloupku s dopravním značením IS 21b a IS 21c dle výkresu č. 15.1. – viz příloha.
- 2) Sestava značení TV\_17 – instalace sloupku s dopravním značením IS 21b a IS 21c dle výkresu č. 15.1. – viz příloha.
- 3) V případě nejasností, probíhající těžby dřeva či jakékoliv jiné obtíže bude zhotovitel řešit tyto záležitosti přímo se zástupcem vlastníka a pachtýřem pozemku, kterým je Klášterní správa Tvořihráz s.r.o., IČ 03198537, se sídlem Dolní Česká 312/3, 669 02 Znojmo, Ing. Trávníček, tel. +420602367505, e-mail [travniczek@sendme.cz](mailto:travniczek@sendme.cz).

S pozdravem

Kláster dominikánů Znojmo  
Dolní Česká 3  
669 02 Znojmo  
DIČ: CZ68731213

P. Ing. Libor Martin DVOŘÁK OP  
*podpřevor*



# TVOŘIHRÁZ



KLAD LISTŮ MAPOVÝCH PŘÍLOH  
NÁVRHU SMĚROVÉHO ZNAČENÍ

LEGENDA MAPOVÝCH PŘÍLOH:

- MLYNÁŘSKÁ STEZKA
- STÁVAJÍCÍ VYZNAČENÉ CYKLOTRASY
- LOKACE A NÁZEV SESTAVY
- TV\_01 SMĚROVÉHO ZNAČENÍ



PODROBNÉ INFORMACE K UMÍSTĚNÍ ZNAČENÍ  
A ROZPIS MATERIÁLU A PRACÍ S POPISEM  
JE UVEDEN V TABULKOVÉM PŘEHLEDU

Místní úprava provozu na pozemních komunikacích

PROJEKTANT:		Partnerství, o.p.s.	
OBJEDNATEL: Jihomoravský kraj (IČ 70888337) Žerotínovo nám. 449/3, 601 82 Brno		IČ 26268817 Údolní 33, 60200 Brno	
OBSAH: Revitalizace a rozvoj cykloturistické trasy Mlynářská stezka - II. etapa sestavy značení - Tvořihráz	STUPEN PD	DOKUMENTACE MÍSTNÍ ÚPRAVY	
	DATUM	10/2021	
	ČÍSLO VYKRESU	15	



INSTALOVAT IS21b (MLYNÁŘSKÁ) A IS21c (MLYNÁŘSKÁ)  
NA NOVÉM SPOLEČNÉM SLOUPKU  
V ZEMNÍ BETONOVÉ PATCE  
POZEMEK: PARC. Č. 1573, K.Ú. TVOŘIHRÁZ  
(KLÁŠTER DOMINIKÁNU, ZNOJMO)



INSTALOVAT IS21b (MLYNÁŘSKÁ)  
NA NOVÉM SLOUPKU V KOTEVNÍ PATCE  
POZEMEK: OBEC TVOŘIHRÁZ



INSTALOVAT IS21b (MLYNÁŘSKÁ)  
NA NOVÉM SLOUPKU V KOTEVNÍ PATCE  
POZEMEK: JMK SÚS



INSTALOVAT IS21b (MLYNÁŘSKÁ) A IS21c (MLYNÁŘSKÁ)  
NA NOVÉM SPOLEČNÉM SLOUPKU, V ZEMNÍ BETONOVÉ PATCE  
POZEMEK: PARC. Č. 1573, K.Ú. TVOŘIHRÁZ  
(KLÁŠTER DOMINIKÁNU, ZNOJMO)

INSTALOVAT IS21c (MLYNÁŘSKÁ)  
NA NOVÉM SLOUPKU V KOTEVNÍ PATCE  
POZEMEK: JMK SÚS

#### Místní úprava provozu na pozemních komunikacích

PROJEKTANT:		Partnerství, o.p.s.	
OBJEDNATEL: Jihomoravský kraj (IČ 70888337) Žerotínovo nám. 449/3, 601 82 Brno		IČ 26268817 Údolní 33, 60200 Brno	
OBSAH: Revitalizace a rozvoj cykloturistické trasy Mlynářská stezka - II. etapa sestavy značení - Tvořihráz	STUPEŇ PD	DOKUMENTACE MÍSTNÍ ÚPRAVY	
	DATUM	10/2021	
	ČÍSLO VÝKRESU	15.1	



Korespondenční adresa:

**Správa a údržba silnic JMK,  
oblast Západ  
Kotkova 3725/24  
669 02 Znojmo**

**Partnerství, o.p.s.,  
Ing. Jan Gemela  
Údolní 567/33,  
60200 Brno,**

Váš dopis ze dne  
14.12.2023

Vaše značka

Naše značka  
30256 /2023

Vyřizuje /linka  
Hrdlička /203

Ve Znojmě dne  
19.12.2023

**Stanovisko k návrhu místní úpravy provozu v rámci akce „Revitalizace a rozvoj cykloturistické trasy  
Mlynářská stezka - II. etapa“.**

Správa a údržba silnic Jihomoravského kraje, příspěvková organizace kraje – (dále jen SÚS JMK), oblast Západ, obdržela dne 18.12.2023 Vaši žádost o stanovisko k navrhované místní úpravě provozu na pozemních komunikacích.

SÚS JMK je na základě Zřizovací listiny příspěvkové organizace Jihomoravského kraje (č. j.: 427/09/Z 8 ze dne 17. 9. 2009), mimo jiné, oprávněna hospodařit se svěřeným majetkem, zřizovatele zastupovat a jednat jeho jménem v řízeních správních.

Dle předložené dokumentace se jedná o směrové vyznačení cykloturistické trasy „Mlynářská stezka“ svislým dopravním informativním směrovým značením IS 19, IS 20 a IS21.

Touto úpravou budeme dotčeni na krajských silnicích 2. a 3. tříd, které jsou v naší správě a které jsou vyspecifikovány v předložené PD.

K návrhu a osazení SDZ nemáme námitek za předpokladu, že:

Montáž a osazení zařízení provede odborná firma a na jeho zřízení se nebudeme nikterak podílet.

Bude umístěno dle platných TP tak, aby nebránilo běžné údržbě komunikace a nezakrývalo ostatní DZ.

DZ bude zřizováno na základě stanovení DZ, vydaného příslušným silničním správním úřadem, a stanoviska Policie DI ČR.

Toto zařízení nebude v naší správě.

Jiných připomínek nemáme. Platnost tohoto stanoviska je 1 rok.

S pozdravem

Ing. Zdeněk Komůrka  
vedoucí oblasti Západ

Váš dopis zn.:  
Ze dne:  
Naše značka: SPU 031404/2024/27/Šlo  
UID: spudms00000014284917  
Spisová značka: SP413/2024-523206

Vyřizuje.: Zbyněk Šlosr  
Tel.: 727957233  
ID DS: z49per3  
E-mail: z.slosr@spucr.cz

Datum: 25. 1. 2024

Ing. Jan Gemela

SPU 031404/2024/27/Šlo



000735323149

## Mlynářská stezka Strachotice - doplnění žádosti

Státní pozemkový úřad, Krajský pozemkový úřad pro Jihomoravský kraj, Pobočka Znojmo, souhlasí s umístěním oboustranného směrového značení na společném sloupku (směrové značení cyklostezky Mlynářská), na pozemcích parc.č. **KN 1783 a 1831 – ostatní komunikace**, které jsou pro k.ú. **Strachotice** v katastru nemovitostí vedeny na LV č.10002 a SPÚ je příslušný s těmito pozemky hospodařit.

Pozemky užívá na základě NS č.831 N 04/27 DAN MORAVIA AGRAR a.s., IČ 25335995

Na základě žádosti zplnomocněného zástupce stavebníka, se tento souhlas vydává k řízení pro výše uvedenou stavbu, za předpokladu dodržení těchto podmínek:

- stavebník uhradí případné škody na pozemcích, event. trvalých porostech, ke kterým je SPÚ příslušný hospodařit, které vzniknou vlivem této stavby
- stavebník se zavazuje, že stavbu bude realizovat až v okamžiku, kdy se dohodne s uvedeným uživatelem pozemků na podmínkách realizace stavby a event. úhradě škod vzniklých v důsledku realizace stavby. Pokud stavebník dohodu neuzavře a stavbu bude realizovat, odpovídá v plné výši za případné škody nebo jiná plnění uplatňovaná uživatelem pozemků
- značení bude umístěno dle přiloženého situačního zákresu, který je nedílnou součástí tohoto vyjádření. Náklady na pořízení značení, práce spojené s povolením a umístěním značení a následnou údržbou (příp.obnovou) značení, ponese stavebník
- na pozemku nebudou umístěna žádná další nadzemní zařízení a objekty a po ukončení prací budou pozemky uvedeny do původního stavu.

S pozdravem

RNDr. Dagmar Benešovská  
vedoucí pobočky  
Otisk úředního razítka

Příloha  
Situace – směrové značení



027510/2024  
23.1.



pozemek parc. č. 1783, k.ú. Strachotice



pozemek parc. č. 1831, k.ú. Strachotice

25. 01. 2024

STÁTNÍ POZEMKOVÝ ÚŘAD  
Krajský pozemkový úřad pro Jihočeský kraj  
Pobočka Znojmo  
nám. Armády 1213/8  
669 02 Znojmo

2

### Místní úprava provozu na pozemních komunikacích

PROJEKTANT:	Partnerství, o.p.s.
OBJEDNATEL: Jihočeský kraj (IČ 70888337) Žerotínovo nám. 449/3, 601 82 Brno	IČ 26268817 Údolní 33, 60200 Brno
OBSAH: Revitalizace a rozvoj cykloturistické trasy Mlynářská stezka - II. etapa Směrové značení - Strachotice	STUPĚŇ PD DATUM 10/2021
	CÍSLO VÝKRESU 23.1B

**Rybníkářství Pohořelice a.s.**  
Vídeňská 717, 69123 Pohořelice

souhlasí

s navrženým rozsahem směrového značení Mlynářské stezky, které bude realizováno v rámci projektu „Revitalizace a rozvoj cykloturistické trasy Mlynářská stezka - II. etapa“ – instalace směrového značení v Jihomoravském kraji

na pozemku parc. č. 1412/5 v k. ú. Jaroslavice v jeho vlastnictví v rozsahu:

Sestava značení JR\_12 - instalace směrové značky IS 21d na nový sloupek v zemní patce dle výkresu č. 25.4.

V *Jaroslavicích* dne *21.6.2024*

*Zvolský*  
**RYBNÍKÁŘSTVÍ POHOŘELICE, a.s.**

691 23 Pohořelice; Vídeňská 717

DIČ: CZ46961062

středisko Jaroslavice

podpis: Tel.: 515 275 221, mobil: 602 173 197

①





# Obec Újezd

Újezd 5, 671 40 Tavíkovice

v Újezdě dne 2.8.2022

## Vyjádření k akci „Revitalizace a rozvoj cykloturistické trasy Mlynářská stezka - II. etapa“

Obec Újezd souhlasí s navrženou místní úpravou provozu „Revitalizace a rozvoj cykloturistické trasy Mlynářská stezka - II. etapa“ na pozemních komunikacích ve svém majetku a správě a umístěním směrového značení na sloupech veřejného osvětlení, rozhlasu apod. ve svém majetku dle dokumentace navržené úpravy, zahrnující instalaci nového a úpravu stávajícího směrového značení cyklotras dle výkresu č. 1, 1.1 a 1.2 a tabulkového přehledu značení.

S pozdravem

**OBEC ÚJEZD**  
671 40 Tavíkovice

Josef Kazdera, starosta obce



**Obec Slatina**  
**Slatina 1, 671 53 Jevišovice**

okres Znojmo, kraj Jihomoravský

*Partnerství o.p.s.*

*Údolní 33*

*Brno*

VÁŠ DOPIS ZNAČKY/ ZE DNE

NAŠE ZNAČKA

VYŘIZUJE / LINKA

SLATINA

OUSLA111/2022

Kamil Ludvík

1.8.2022

**Věc: Souhlas s návrhem místní úpravy provozu na pozemních komunikacích**

Obec Slatina souhlasí s navrženou místní úpravou provozu „Revitalizace a rozvoj cykloturistické trasy Mlynářská stezka - II. etapa“ na pozemních komunikacích ve svém majetku a správě a umístěním směrového značení na sloupech veřejného osvětlení, rozhlasu apod. ve svém majetku dle dokumentace navržené úpravy, zahrnující instalaci nového a úpravu stávajícího směrového značení cyklotras dle výkresu č. 1, 1.1 a 1.2 a tabulkového přehledu značení.

Kamil Ludvík – starosta obce





# **OBEC ČERNÍN**

Černín 49- 671 53 Jevišovice

---

Obec Černín souhlasí s navrženou místní úpravou provozu „Revitalizace a rozvoj cykloturistické trasy Mlynářská stezka - II. etapa“ na pozemních komunikacích ve svém majetku a správě a umístěním směrového značení na sloupech veřejného osvětlení, rozhlasu apod. ve svém majetku dle dokumentace navržené úpravy, zahrnující instalaci nového a úpravu stávajícího směrového značení cyklotras dle výkresu č. 3, 3.1, 3.2, 3.3 a 3.4 a tabulkového přehledu značení.

V Černíně: dne 11. 8. 2022

-----  
starosta obce – Zdeněk Veselý



## Město Jevišovice

Jevišovice 56  
PSČ 671 53

Partnerství, o.p.s.  
IČ 26268817  
Údolní 33, 60200 Brno

V Jevišovicích, dne 11.9.2023

### Vyjádření Mlynářská stezka

Město Jevišovice souhlasí s navrženou místní úpravou provozu „Revitalizace a rozvoj cykloturistické trasy Mlynářská stezka - II. etapa“ na pozemních komunikacích ve svém majetku a správě a umístěním směrového značení na sloupech veřejného osvětlení, rozhlasu apod. ve svém majetku dle dokumentace navržené úpravy, zahrnující instalaci nového a úpravu stávajícího směrového značení cyklotras dle výkresu č. 4, 4.1, 4.2, 4.3 a 4.4 a tabulkového přehledu značení.

S pozdravem

Pavel Málek  
Starosta



**Obec Střelice, Střelice č. 122, pošta Jevišovice 671 53**

**tel.: 724 176 998, IČO 00637025**

**Věc: Souhlas s návrhem místní úpravy provozu na pozemních komunikacích**

Obec Střelice souhlasí s navrženou místní úpravou provozu „Revitalizace a rozvoj cykloturistické trasy Mlynářská stezka - II. etapa“ na pozemních komunikacích ve svém majetku a správě a umístěním směrového značení na sloupech veřejného osvětlení, rozhlasu apod. ve svém majetku dle dokumentace navržené úpravy, zahrnující instalaci nového a úpravu stávajícího směrového značení cyklotras dle výkresu č. 5, 5.1, 5.2, 5.3, 5.4 a 5.5 a tabulkového přehledu značení.

Ve Střelicích 1.8.2022

Zuntová Dagmar,

Starostka obce Střelice

Tel: 724 176 998





Obec Jiřice u Moravských Budějovic, Jiřice u Moravských Budějovic 7, 671 54 Hostim

IČ:00600415, zastoupená starostou obce Miroslavem Kašíkem

---

Ing. Jan Gemela

Obec Jiřice u Moravských Budějovic **souhlasí** s navrženou místní úpravou provozu „Revitalizace a rozvoj cykloturistické trasy Mlynářská stezka - II. etapa“ na pozemních komunikacích ve svém majetku a správě a umístěním směrového značení na sloupech veřejného osvětlení, rozhlasu apod. ve svém majetku dle dokumentace navržené úpravy, zahrnující instalaci nového a úpravu stávajícího směrového značení cyklotras dle výkresu č. 6 a 6.1 a tabulkového přehledu značení.

Dne 1.8.2022 V Jiřicích u Mor. Bud.

Miroslav Kašík

starosta obce



# OBEC BOSKOVŠTEJN

Boskovštejn 1, 671 54

Partnerství, o.p.s  
Údolní 33  
602 00 Brno

VÁŠ DOPIS ZNAČKY / ZE DNE

NAŠE ZNAČKA

VYŘIZUJE / LINKA

BOSKOVŠTEJN

5.8.2022

Věc: Souhlas s návrhem místní úpravy na pozemních komunikacích

Obec Boskovštejn souhlasí s navrženou místní úpravou provozu „Revitalizace a rozvoj cykloturistické trasy Mlynářská stezka - II.

etapa“ na pozemních komunikacích ve svém majetku a správě a umístěním směrového značení na sloupech veřejného osvětlení, rozhlasu apod. ve svém majetku dle dokumentace navržené úpravy, zahrnující instalaci nového a úpravu stávajícího směrového značení cyklotras dle výkresu č. 7, 7.1, 7.2 a 7.3 a tabulkového přehledu značení.

S pozdravem

-----  
Bc. Alena Hostašová  
starostka obce



OBEC PAVLICE

Pavlice 90

671 56

V Pavlicích dne 1. srpna 2022

**Souhlas obce s umístěním směrového značení cykloturistické trasy „Mlynářská stezka“**

Obec Pavlice souhlasí s navrženou místní úpravou provozu „Revitalizace a rozvoj cykloturistické trasy Mlynářská stezka – II. etapa“ v k.ú. Pavlice dle dokumentace navržené úpravy, zahrnující instalaci nového a úpravu stávajícího směrového značení cyklotras dle výkresu č. 8 a 8.1 a tabulkového přehledu značení.

S pozdravem

.....  
Ing. Pavel Nechvátal  
starosta obce



Obec Bojanovice  
Bojanovice 19  
671 53 Jevišovice  
č.j.OÚB-181/2022-Uct

---

Partnerství o.p.s.  
Údolní 33, Brno  
IČ 26268817

**Věc: Odpověď na žádost o souhlas s návrhem místní úpravy provozu na pozemních komunikacích  
„Revitalizace a rozvoj cykloturistické trasy Mlynářská stezka - II. etapa“  
na zemi obce Bojanovice.**

Obec Bojanovice není vlastníkem ani správcem komunikací, na kterých je směrové značení cyklotrasy dle přiložených map navrženo, není oprávněná se k žádosti vyjadřovat.

S pozdravem

V Bojanovicích dne 25.8.2022

Ing. Rudolf Bazala, starosta  
obec Bojanovice



# OBEC KRAVSKO

KRAVSKO 12, 671 51, KRAVSKO, IČ: 00292982,  
TEL. 515 25 51 31, EMAIL: [obec.kravsko@seznam.cz](mailto:obec.kravsko@seznam.cz), [www.obec-kravsko.cz](http://www.obec-kravsko.cz)

Partnerství o.p.s.  
Se sídlem Údolní 33  
Brno  
Č.j. KRVS-658/2022

**Věc: Vyjádření k žádosti o souhlas s návrhem místní úpravy provozu na pozemních komunikacích**

Obec Kravsko souhlasí s navrženou místní úpravou provozu „Revitalizace a rozvoj cykloturistické trasy Mlynářská stezka – II. etapa“ na pozemních komunikacích ve svém majetku a správě a umístění směrového značení na sloupech veřejného osvětlení, rozhlasu apod. ve svém majetku, dle dokumentace navržené úpravy, zahrnující instalaci nového a úpravu stávajícího směrového značení cyklotras dle výkresu č. 10,10.1,10.2,10.3, 10.5 a tabulkového přehledu značení. U výkresu 10.4. (K13) prosíme o zvážení přesunutí směrových značek blíže ke sloupu VO nebo přímo na něj.

Děkuji

Ing. Alena Vyskotová  
starostka obce

V Kravsku , dne: 15.9.2022





# **Obec Plenkovice**

## **Plenkovice 71**

### **671 51 p. Kravsko**

---

Obec Plenkovice souhlasí s navrženou místní úpravou provozu „Revitalizace a rozvoj cykloturistické trasy Mlynářská stezka - II. etapa“ na pozemních komunikacích ve svém majetku a správě a umístěním směrového značení na sloupech veřejného osvětlení apod. ve svém majetku dle dokumentace navržené úpravy, zahrnující instalaci nového a úpravu stávajícího směrového značení cyklotras dle výkresu č. 11, 11.1 a 11.2 a tabulkového přehledu značení s jednou výjimkou a to: umístit značení PLE 03 místo na sloup místního rozhlasu (budeme rušit) na samostatný sloupek, případně betonový sloup.

V Plenkovicích 10.8.2022

Ing. Alois Vybíral, starosta

---

TELEFON  
515 255 143

E-MAIL  
info@plenkovice.cz

BANKOVNÍ SPOJENÍ  
KB Znojmo, č.ú.: 17026-741/0100

IČO  
00636916



Obecní úřad Hluboké Mašůvky

Hluboké Mašůvky 10, PSČ 671 52, IČO: 00292770, ☎ 515 255 225 ✉ [ou@hlubokemasuvky.cz](mailto:ou@hlubokemasuvky.cz)

**Věc: Souhlas s navrženou místní úpravou značení**

*Obec Hluboké Mašůvky souhlasí s navrženou místní úpravou provozu „Revitalizace a rozvoj cykloturistické trasy Mlynářská stezka - II. etapa“ na pozemních komunikacích ve svém majetku a správě a umístěním směrového značení na sloupech veřejného osvětlení, rozhlasu apod. ve svém majetku dle dokumentace navržené úpravy, zahrnující instalaci nového a úpravu stávajícího směrového značení cyklotras dle výkresu č. 12, 12.1 až 12.6 a tabulkového přehledu značení.*

V Hlubokých Mašůvkách 3.10.2023

OBEC  
HLUBOKÉ MAŠŮVKY  
PSČ: 671 52, IČ: 002 92 770  
Leona Kučerová  
starostka obce





## **Obec Plaveč**

Náves 48, 67132 Plaveč


V Plavči dne 13.5.2024

### **Vyjádření obce Plaveč k umístění směrového značení cykloturistické trasy „Mlynářská stezka“**

Obec Plaveč sděluje k místní úpravě provozu „Revitalizace a rozvoj cykloturistické Mlynářská stezka – II. etapa“ následující:

- Obec Plaveč **souhlasí** s navrženou místní úpravou provozu „Revitalizace a rozvoj cykloturistické trasy Mlynářská stezka - II. etapa“ na pozemních komunikacích ve svém majetku a správě a umístěním směrového značení na sloupech veřejného osvětlení, rozhlasu apod. ve svém majetku dle dokumentace navržené úpravy, zahrnující instalaci nového a úpravu stávajícího směrového značení cyklotras dle výkresu č. 13, 13.1 až 13.5 a tabulkového přehledu značení.
- Obec Plaveč svůj **souhlas podmiňuje** dodržením následujících podmínek:
  - 1) U sestavy č. PLV\_09 upřesní starosta nebo jím pověřená osoba přesné umístění značky při instalaci v terénu
  - 2) U sestavy č. PLV\_10 se obě strany dohodly na zbytnosti sestavy
  - 3) U sestavy PLV\_11 upřesní starosta nebo jím pověřená osoba přesné umístění značky při instalaci v terénu

Obec Plaveč, okr. Znojmo  
671 32 Plaveč  
IČ: 006 37 483

  
Ing. Ivana Veselá  
Starostka obce Plaveč

**Obec Výrovce, Výrovce 63, 67134, IČO: 00637131,**

Ve Výrovicích 2. 10. 2023

**Souhlas**

Obec Výrovce souhlasí s navrženou místní úpravou provozu „Revitalizace a rozvoj cykloturistické trasy Mlynářská stezka - II. etapa“ na pozemních komunikacích ve svém majetku a správě a umístěním směrového značení na sloupech veřejného osvětlení, rozhlasu apod. ve svém majetku dle dokumentace navržené úpravy, zahrnující instalaci nového a úpravu stávajícího směrového značení cyklotras dle výkresu č. 14, 14.1 až 14.4 a tabulkového přehledu značení.

Pavel Vlček  
starosta obce




Obec Tvořihráz souhlasí s navrženou místní úpravou provozu „Revitalizace a rozvoj cykloturistické trasy Mlynářská stezka - II. etapa“ na pozemních komunikacích ve svém majetku a správě a umístěním směrového značení na sloupech veřejného osvětlení, rozhlasu apod. ve svém majetku dle dokumentace navržené úpravy, zahrnující instalaci nového a úpravu stávajícího směrového značení cyklotras dle výkresu č. 15, 15.1, 15.2, 15.3 a 15.4 a tabulkového přehledu značení.

Bohuslav Dolníček

starosta

OBEC TVOŘIHRÁZ  
671 84 HORNÍ DUNAJOVICE  
IČO: 00637068  
č.ú.: 21328-741/0100





**Obec Kyjovice, Kyjovice 2**  
**671 61 p. Prosiměřice**

IČ 00600466, č.ú. 14423741/0100  
e-mail: kyjoviceobec@gmail.com, tel.: 515 271 165

Partnerství o.p.s.  
Údolní 33  
Brno

V Kyjovicích dne 20. 9. 2022

**Věc: Souhlas s návrhem**

Obec Kyjovice souhlasí s navrženou místní úpravou provozu „Revitalizace a rozvoj cykloturistické trasy Mlynářská stezka – II. etapa“ na pozemních komunikacích ve svém majetku a správě a umístěním směrového značení na sloupech veřejného osvětlení, rozhlasu apod. ve svém majetku dle dokumentace navržené úpravy, zahrnující instalaci nového a úpravu stávajícího směrového značení cyklotras dle výkresu č. 16, 16.1, 16.2, 16.3 a 16.4 a tabulkového přehledu značení.

S pozdravem

OBEC KYJOVICE  
671 61 Prosiměřice  
okr. Znojmo

.....  
Josef Krbálek  
starosta obce

Příloha:

- Výpis z usnesení





**Obec Kyjovice, Kyjovice 2, 671 61 p. Prosiměřice**

IČO 00600466, č.ú. 14423741/0100

e-mail: obeckyjovice@tiscali.cz, tel.: 515 271 165

**Výpis usnesení ze Zastupitelstva obce Kyjovice konaného dne 13. 9. 2022**

**Bod 1) – Žádost o souhlas – „Mlynářská stezka“**

ZO projednalo žádost a souhlasí s navrženou místní úpravou provozu „Revitalizace a rozvoj cykloturistické trasy Mlynářská stezka – II. etapa“ na pozemních komunikacích ve svém majetku a správě a umístěním směrového značení na sloupech veřejného osvětlení, rozhlasu apod. ve svém majetku dle dokumentace navržené úpravy, zahrnující instalaci nového a úpravu stávajícího směrového značení cyklotras dle výkresu č. 16, 16.1, 16.2, 16.3 a 16.4 a tabulkového přehledu značení.

**Návrh usnesení:**

*ZO Kyjovice schvaluje žádost o navrženou místní úpravu provozu „Revitalizace a rozvoj cykloturistické trasy Mlynářská stezka – II. etapa“ na pozemních komunikacích ve svém majetku a správě a umístěním směrového značení na sloupech veřejného osvětlení, rozhlasu apod. ve svém majetku dle dokumentace navržené úpravy, zahrnující instalaci nového a úpravu stávajícího směrového značení cyklotras dle výkresu č. 16, 16.1, 16.2, 16.3 a 16.4 a tabulkového přehledu značení.*

**Výsledek hlasování: Pro – 5. Proti – 0. Zdrželi se – 0.**

**Usnesení č. 172 bylo schváleno**

V Kyjovicích dne 20. 9. 2022

OBEC KYJOVICE  
671 61 Prosiměřice  
okr. Znojmo

.....  
Josef Krbálek  
starosta obce



**Obec Suchohrdly**  
**Těšetická 114, Suchohrdly, 669 02 ZNOJMO**

---

**Partnerství o.p.s.**  
**Údolní 33**  
**Brno**

Vaše sp.zn.:

Naše čj.  
OUSu 433/22

Vyřizuje:  
A.Konyáriková

Suchohrdly dne:  
15. 08. 2022

**Žádost o souhlas s návrhem místní úpravy provozu na místních komunikacích  
„Revitalizace a rozvoj cykloturistické trasy Mlynářská stezka – II.etapa“**

K Vaši žádosti ze dne 7.8.2022 sdělujeme, že obec Suchohrdly souhlasí s navrženou místní úpravou provozu „Revitalizace a rozvoj cykloturistické trasy Mlynářská stezka - II. etapa“ na pozemních komunikacích ve svém majetku a správě a umístěním směrového značení na sloupech veřejného osvětlení, rozhlasu apod. ve svém majetku dle dokumentace navržené úpravy, zahrnující instalaci nového a úpravu stávajícího směrového značení cyklotras dle výkresu č. 17, 17.1, 17.2 a 17.3 a tabulkového přehledu značení.

Pavel Teleki  
starosta obce

**OBEC Suchohrdly** ①  
Těšetická 114, 669 02 Znojmo  
IČ: 67024645 | DIČ: CZ67024645  
Tel.: 515 249 098, Mob.: 724 189 103  
e-mail: starosta@obec-suchohrdly.cz





# Obec Kuchařovice

8. května 211, 669 02 Znojmo

Váš dopis s čj.:

Ze dne:

Číslo jednací: KUCH-393/2023

Spisová značka:

Vyřizuje: Aleš Kubek

Tel: +420 515 265 329

E-mail: starosta@kucharovice.cz

Datová schránka: 35kbks3

Datum: 16.10.2023

Ing. Jan Gemela

## Věc: Souhlas

"Obec Kuchařovice souhlasí s navrženou místní úpravou provozu „Revitalizace a rozvoj cykloturistické trasy Mlynářská stezka - II. etapa“ na pozemních komunikacích ve svém majetku a správě a umístěním směrového značení na sloupech veřejného osvětlení, rozhlasu apod. ve svém majetku dle dokumentace navržené úpravy, zahrnující instalaci nového a úpravu stávajícího směrového značení cyklotras dle výkresu č. 18, 18.1 až 18.4 a tabulkového přehledu značení."

S pozdravem

**OBEC KUCHAROVICE**  
8. KVĚTNA 211, KUCHAROVICE  
669 02 ZNOJMO  
IČO: 006 00 458

Aleš Kubek  
Starosta obce

Váš dopis zn.: gemela@infodomovina.cz

Ze dne: 12.09.2023

SPIS: SMUZN 697/2023 ITS/KL

Číslo jednací: 220 221/2023 (192 188/2023)

Vyřizuje: Veronika Kloudová

Telefon: 515 216 222

E-mail: veronika.kloudova@muznojmo.cz

Datum: 16.10.2023

pan

Ing. Luboš Kala

Partnerství, o.p.s.

Údolní 33

Brno

### Vyjádření k umístění směrových značek

Vážení,

město Znojmo, zastoupeno odborem investic a technických služeb MěÚ Znojmo, obdrželo Vaši žádost o udělení souhlasu s umístěním směrového značení cykloturistické trasy „Mlynářská stezka“ v rámci projektu Jihomoravského kraje „Revitalizace a rozvoj cykloturistické trasy Mlynářská stezka – II.etapa“.

Město Znojmo, jako vlastník pozemních komunikací včetně svislého dopravního značení (SDZ) a sloupů veřejného osvětlení, souhlasí s navrženou místní úpravou provozu „Revitalizace a rozvoj cykloturistické trasy Mlynářská stezka – II.etapa“ dle dokumentace, výkres č. 19, 19.1 až 19.12, pokud bude dodržena podmínka:

- navržené svislé dopravní značení IS 19, IS 20 a IS 21 nebude umístěno u stávajícího SDZ typu upravující přednost např. P2, P4, P6;

Děkujeme za pochopení.

S pozdravem

Ing. Karel BARTUŠEK

vedoucí odboru investic a technických služeb





# OBEC DOBŠICE

Brněnská 70

PSČ 671 82  
okres ZNOJMO

**Ing. Jan G e m e l a**  
**Administrátor projektu**  
**Partnerství, o.p.s.**  
**Údolní 33**  
**602 00 Brno**

Váš dopis značky/ze dne

Naše značka  
146/J/2022

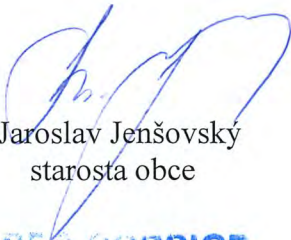
Vyřizuje/linka  
Ing. Jenšovský

Dobšice dne  
9. 8. 2022

## Místní úprava provozu – projekt Mlynářské stezky

Obec Dobšice souhlasí s navrženou místní úpravou provozu „Revitalizace a rozvoj cykloturistické trasy Mlynářská stezka - II. etapa“ na pozemních komunikacích ve svém majetku a správě a umístěním směrového značení na sloupech veřejného osvětlení, rozhlasu apod. ve svém majetku dle dokumentace navržené úpravy, zahrnující instalaci nového a úpravu stávajícího směrového značení cyklotrás dle výkresu č. 20, 20.1, 20.2 a 20.3 a tabulkového přehledu značení.

S pozdravem

  
Ing. Jaroslav Jenšovský  
starosta obce

**OBEC DOBSICE**  
**BRNĚNSKÁ 70**  
**671 82 DOBŠICE**  
**IČ: 456 70 773**  
**TEL.: 515 249 040**

IČO 00600326  
tel./fax: 515234410  
e-mail: [obecdyje@volny.cz](mailto:obecdyje@volny.cz)

**Partnerství, o.p.s.**  
**Ing. Luboš Kala, ředitel**  
**Údolní 33**  
**602 00 Brno**


V Dyji, 15.8.2022

Věc: Stanovisko k návrhu místní úpravy provozu na pozemních komunikacích

Obec Dyje souhlasí s navrženou místní úpravou provozu „Revitalizace a rozvoj cykloturistické trasy Mlynářská stezka - II. etapa“ na pozemních komunikacích ve svém majetku a správě a umístěním směrového značení na sloupech veřejného osvětlení, rozhlasu apod. ve svém majetku dle dokumentace navržené úpravy, zahrnující instalaci nového a úpravu stávajícího směrového značení cyklotras dle výkresu č. 21, 21.1, 21.2 a 21.3 a tabulkového přehledu značení.

S pozdravem

**OBEC DYJE**  
669 02 ZNOJMO  
IČ: 00600326

  
David Matoušek  
starosta obce



# OBEC TASOVICE

Tasovice 67

671 25 okres Znojmo

tel. 739 515 716

e-mail: [obectasovice@tasovice.cz](mailto:obectasovice@tasovice.cz)

IČO : 00637611

ID DS: x9pa2rj

---



Tasovice 16. srpna 2022

**Ing. Jan Gemela**  
**Mlynářská stezka**

## **Souhlas s návrhem místní úpravy provozu na pozemních komunikacích**

Obec Tasovice souhlasí s navrženou místní úpravou provozu „Revitalizace a rozvoj cykloturistické trasy Mlynářská stezka - II. etapa“ na pozemních komunikacích ve svém majetku a správě a umístěním směrového značení na sloupech veřejného osvětlení, rozhlasu apod. ve svém majetku dle dokumentace navržené úpravy, zahrnující instalaci nového a úpravu stávajícího směrového značení cyklotras dle výkresu č. 22, 22.1, 22.2, 22.3, 22.4 a 22.5 a tabulkového přehledu značení.

Děkuji a přeji pěkný den.

**OBEC  
TASOVICE**  
671 25 Hodonice okr. Znojmo  
IČ : 00637611

Vašina Petr  
Starosta obce Tasovice

# OBEC TASOVICE

Tasovice 67

671 25

okres Znojmo

tel. 739 515 716

fax: 515 234 143

e-mail: [obectasovice@tasovice.cz](mailto:obectasovice@tasovice.cz)

IČO : 00637611

ID DS: x9pa2rj

---



Tasovice 15. prosince 2020

## VÝPIS USNESENÍ

### Z 25. ZASEDÁNÍ ZASTUPITELSTVA OBCE TASOVICE

konaného dne 14. 12. 2020 v 18:00 hod. v zasedací místnosti Obecního úřadu Tasovice

---

#### Návrh usnesení č. 19:

Zastupitelstvo Obce Tasovice nemá námitek a souhlasí s realizací projektu „Mlynářská stezka – revitalizace – 2020/22“ na katastru obce Tasovice a s umístěním nového značení.

**Usnesení č. 19 bylo schváleno.**

OBEC  
TASOVICE  
671 25 Hodonice okr. Znojmo  
IČO : 00637611

Petr Vašina  
starosta obce





**Obec Strachotice**

**Strachotice 79, 671 29 Strachotice, okres Znojmo**

Tel., fax: 515 235 532 IČ: 00293521 DIČ: CZ0029352 E-mail: [strachotice@outlook.cz](mailto:strachotice@outlook.cz)

Radek Durna - manažer moravských vinařských stezek  
Moravské vinařské stezky  
Partnerství, o.p.s.  
Údolní 33  
602 00 Brno

Počet listů: 1/1  
Příloha: 1/1

Vaše č. j.:	Ze dne:	Naše č. j.:	Vyřizuje: Lenka Henešová	Strachotice 19.6.2024
-------------	---------	-------------	-----------------------------	--------------------------

## **Vyjádření – umístění mobiliáře Mlynářské stezky**

Obec Strachotice souhlasí s navrženým umístěním mobiliáře Mlynářské stezky v rámci projektu „Revitalizace a rozvoj cykloturistické trasy Mlynářská stezka – II. Etapa“ na pozemcích, k.ú. Strachotice a k.ú. Micmanice dle přiložené projektové dokumentace za níže uvedených podmínek:

- Minimálně 14 dní před instalací mobiliáře požadujeme písemné oznámení termínu Obci Strachotice na adresu uvedenou v záhlaví tohoto vyjádření nebo na e-mailovou adresu [strachotice@outlook.cz](mailto:strachotice@outlook.cz) nebo do datové schránky ID: atwa2m5 z důvodu účasti zástupce obce při instalaci.

Ing. Luděk Müller  
starosta obce Strachotice

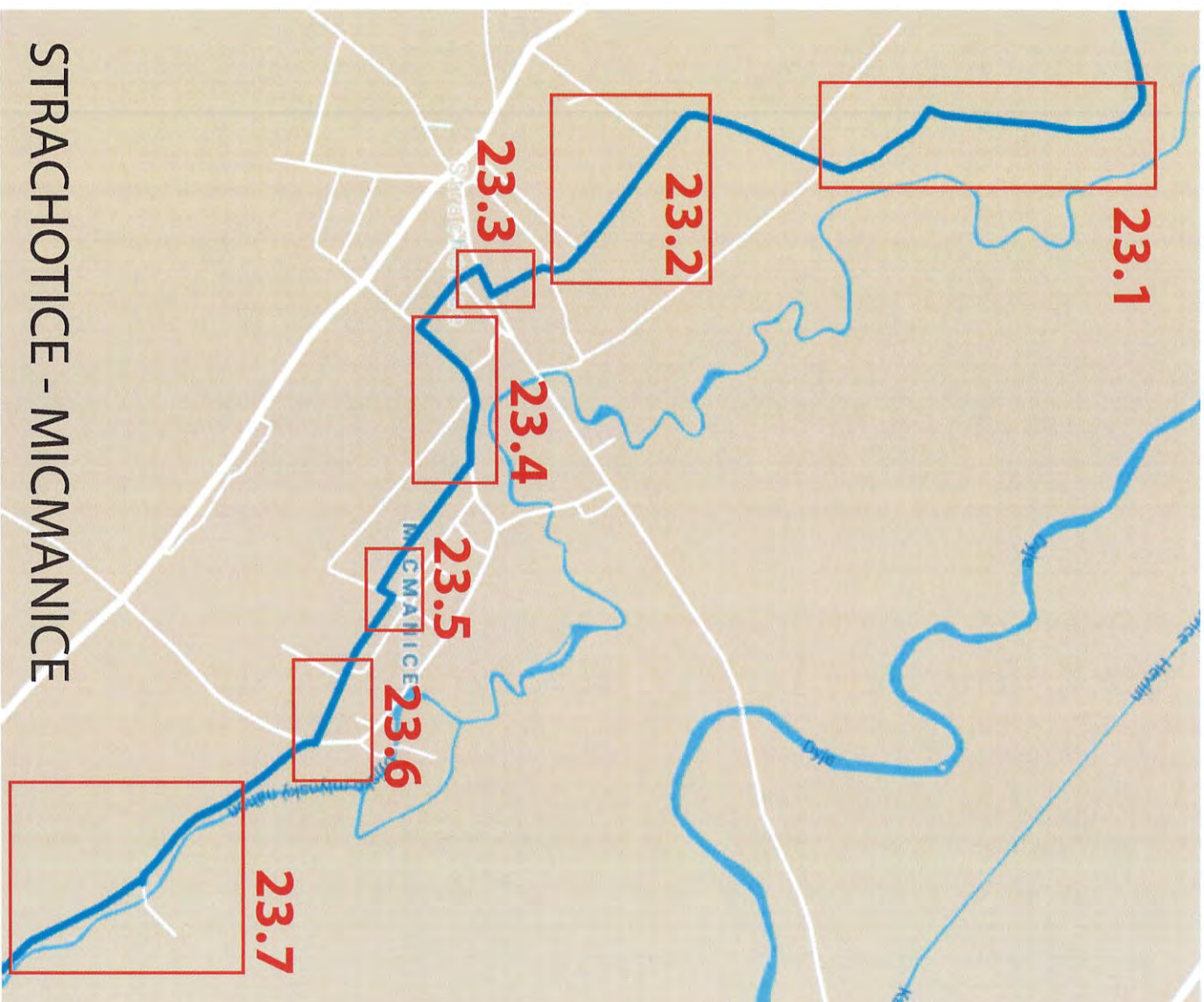
OBEC  
671 29 STRACHOTICE  
okres Znojmo

Příloha: Projektová dokumentace

č. sestavy	obec	kommunikace	k.ú.	pozemek p. č.	vlastník/správce	nosič	vlastník/správce nosiče	značka	text na značce	logo	č. KČT	poznámka
STR_01	Strachotice	polní cesta	Strachotice	1783	Státní pozemkový úřad	nový sloupek	NS	IS21a IS21c	Mlýnářská Mlýnářská			instalace IS21a c. umístění NS blíže bet. sloupku, při instalaci přítomnost starosty
STR_02	Strachotice	polní cesta	Strachotice	1831	Státní pozemkový úřad	nový sloupek	NS -	IS21a IS21a	Mlýnářská Mlýnářská			instalace 2x IS21a na nový sloupek, při instalaci přítomnost starosty, ořez větví
STR_03	Strachotice	polní cesta	Strachotice	1949	Obec Strachotice	nový sloupek	NS -	IS21a IS21a	Mlýnářská Mlýnářská			2x IS21a na nový sloupek, při instalaci přítomnost starosty, při ořez větví
STR_04	Strachotice	polní cesta	Strachotice	1949	Obec Strachotice	nový sloupek	NS -	IS21b IS21c	Mlýnářská Mlýnářská			IS21b c. při instalaci NS přítomnost starosty
STR_05	Strachotice	polní cesta	Strachotice	1912	Obec Strachotice	nový sloupek	NS	IS21a IS21a	Mlýnářská Mlýnářská			instalace 2x IS21a, instalace k sloupku plotu páskou
STR_06	Strachotice	mištní komunikace	Strachotice	181/15	Obec Strachotice	nový sloupek	NS	IS21b	Mlýnářská			instalace IS21b
STR_07a	Strachotice	mištní komunikace	Strachotice	165	Obec Strachotice	nový sloupek	NS	IS20	Mlýnářská			instalace IS20 na novém sloupku mezi chodník a bet. plot, přítomnost starosty
STR_07b	Strachotice	mištní komunikace	Strachotice	155	Obec Strachotice	veřejné osvětlení	VO	IS21c	Mlýnářská			instalace na VO
STR_08	Strachotice	mištní komunikace	Strachotice	3/1	Obec Strachotice	nový sloupek	NS	IS20	Mlýnářská			instalace IS20 na novém sloupku
STR_09	Strachotice	mištní komunikace	Strachotice	3/1	Obec Strachotice	nový sloupek	NS	IS21b	Mlýnářská			instalace za příkopem, přítomnost starosty
STR_10	Strachotice	silnice III/29710	Micmanice	3281/1	Obec Strachotice	nový sloupek	NS	IS21c	Mlýnářská			instalace IS21c za příkopem (pozemek obce), přítomnost starosty
STR_11	Strachotice	silnice III/29710	Micmanice	1096/1	KSÚS JMK	nový sloupek	NS	IS21c	Mlýnářská			instalace IS21c v pasu zeleni, přítomnost starosty
STR_12	Strachotice	mištní komunikace	Micmanice	256/1	Obec Strachotice	nový sloupek	NS	IS21b	Mlýnářská			instalace IS21c za příkopem
STR_13	Strachotice	mištní komunikace	Micmanice	256/1	Obec Strachotice	nový sloupek	NS	IS20	Mlýnářská			instalace IS20
STR_14	Strachotice	mištní komunikace	Micmanice	254/1	Obec Strachotice	nový sloupek	NS	IS20	Mlýnářská			instalace IS20
STR_15	Strachotice	silnice III/29710	Micmanice	254/1	Obec Strachotice	nový sloupek	NS	IS20	Mlýnářská			instalace IS20
STR_16	Strachotice	mištní komunikace	Micmanice	1012/2	Obec Strachotice	nový sloupek	NS	IS20	Mlýnářská			instalace IS20, přítomnost starosty
STR_17	Strachotice	polní cesta	Micmanice	3020	Obec Strachotice	nový sloupek	NS -	IS21c IS21b	Mlýnářská Mlýnářská			instalace IS21b, více od okraje vozovky, ořez větví, přítomnost starosty
STR_18	Strachotice	lesní pěšina	Micmanice	3020	Obec Strachotice	nový sloupek	NS	IS21b IS21c	Mlýnářská Mlýnářská			instalace IS21b c. na novém sloupku, přítomnost starosty
STR_19	Strachotice	lesní pěšina	Micmanice	3020	Obec Strachotice	nový sloupek	NS -	IS21a	Mlýnářská			instalace IS21c na novém sloupku v jednom směru

OBEC STRACHOTICE  
671 29 okres Znojmo





KLAD LISTŮ MAPOVÝCH PŘÍLOH  
NÁVRHU SMĚROVÉHO ZNAČENÍ

LEGENDA MAPOVÝCH PŘÍLOH:

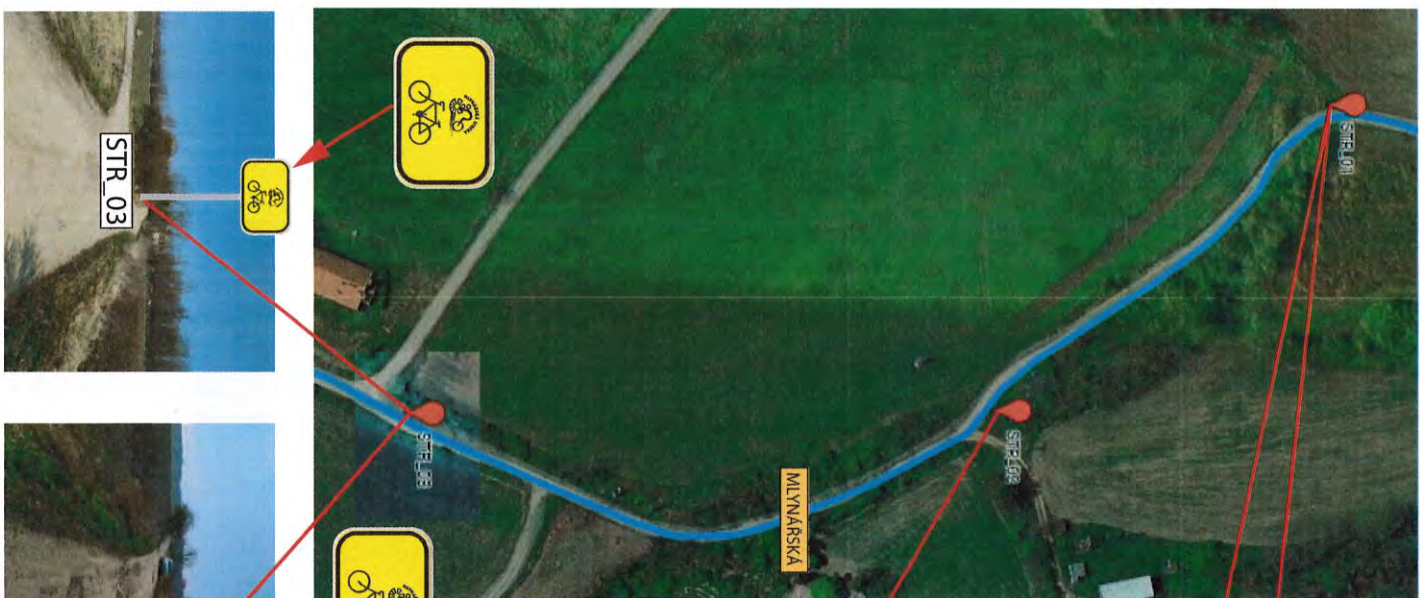
- MLÝNAŘSKÁ STEZKA
- STÁVAJÍCÍ VYZNAČENÉ CYKLOTRASY
- LOKACE A NÁZEV SESTAVY
- STR. 01 SMĚROVÉHO ZNAČENÍ

PODROBNÉ INFORMACE K UMÍSTĚNÍ ZNAČENÍ  
A ROZPIS MATERIÁLU A PRACÍ S POPISEM  
JE UVEDEN V TABULKOVÉM PŘEHLEDU

Místní úprava provozu na pozemních komunikacích

PROJEKTANT:		Partnerství, o.p.s.
OBJEDMATEL: Jihomoravský kraj (IČ 70888337)	IČ 26268817	
Zerotinovo nám. 449/3, 601 82 Brno	Údolní 33, 60200 Brno	
OBJEKT: Revitalizace a rozvoj cykloturistické trasy	STUPĚN PD	DOKUMENTACE
Mlýnářská stezka - II. etapa	DATUM	MÍSTNÍ ÚPRAVY
Směrové značení - Strachotice	ČÍSLO VÝKRESU	23





INSTALACE 2x IS21a (MLYNÁŘSKÁ)  
NA NOVÉM SPOLEČNÉM SLOUPKU V ZEMNÍ BETONOVÉ  
POZEMEK: PARC. Č. 1949, K.Ú. STRACHOTICE  
(OBEČ STRACHOTICE)


PODLE POŽADAVKU OBCE JE NOVÝ SLOUPEK UMIŠTĚNÝ  
NA KRAJINICI VZDÁLENĚJŠÍ OD POLE  
PROŘEŽÁVKA KERŮ

PŘI INSTALACI NUTNÁ PŘÍTOMNOST STAROSTY

PROJEKTANT:		Partnerství, o.p.s.
OBJEDMATEL:	Jihomoravský kraj (IČ 70888337) Žerotínovo nám. 449/3, 601 82 Brno	IČ 26268817
OSAH:	Revitalizace a rozvoj cykloturistické trasy Mlýnářská stezka - II. etapa Směrové značení - Strachotice	Údodní 33, 60200 Brno
STUPĚŇ PD	DOKUMENTACE MÍSTNÍ ÚPRAVY	10/2021
ČÍSLO VÝŘESU		23.1


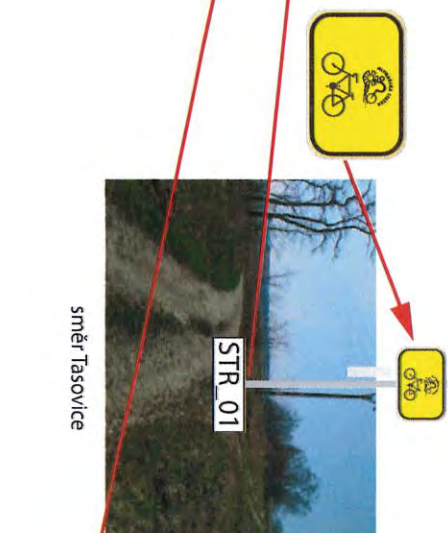
Místní úprava provozu na pozemních komunikacích

INSTALACE 2x IS21a (MLYNÁŘSKÁ)  
NA NOVÉM SPOLEČNÉM SLOUPKU V ZEMNÍ BETONOVÉ  
POZEMEK: PARC. Č. 1831, K.Ú. STRACHOTICE, (STÁTNI POZEMKOVÝ ÚŘAD)  
PROŘEŽÁVKA KERŮ, PŘI INSTALACI NUTNÁ PŘÍTOMNOST STAROSTY



směr Tasovice


směr Strachotice



INSTALACE IS21a A IS21c (MLYNÁŘSKÁ)  
NA NOVÉM SPOLEČNÉM SLOUPKU V ZEMNÍ BETONOVÉ  
POZEMEK: PARC. Č. 1783, K.Ú. STRACHOTICE  
(STÁTNI POZEMKOVÝ ÚŘAD)

INSTALACE NS DÁLE OD POLNÍ  
CÉSTY, BLÍŽE BET. SLOUPU,  
PŘI INSTALACI NUTNÁ  
PŘÍTOMNOST STAROSTY







# Místní úprava provozu na pozemních komunikacích

PROJEKTANT:	Partnerství, o.p.s.
OBJEDNATEL: Jihomoravský kraj (IČ 70888337) Zerotínovo nám. 449/3, 601 82 Brno	IČ 26268817 Údolní 33, 60200 Brno
ORSAH: Revitalizace a rozvoj cykloturistické trasy Mlynářská stezka - II. etapa Směrové značení - Strachotice	STUPEŇ PD: DOKUMENTACE MÍSTNÍ ÚPRAVY
	DATUM: 10/2021
	ČÍSLO VÝKRESU: 23.2


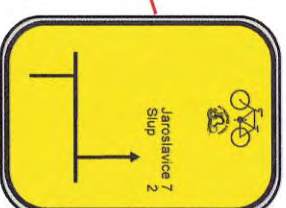




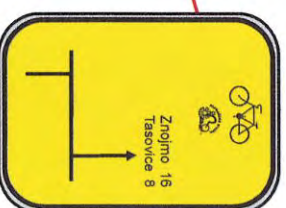
INSTALACE IS20 (MLYNÁŘSKÁ)  
NA SLOUPU VĚŘEJNÉHO OSVĚTLENÍ



INSTALACE IS20 (MLYNÁŘSKÁ)  
NA NOVÉM SLOUPKU V KOTEVNÍ PATCE  
POZEMEK: PARC. Č. 115, K.Ú. STRACHOTICE, (OBEC STRACHOTICE)  
INSTALACE SLOUPKU MEZI CHODNÍK A BET. PLOT  
PŘI INSTALACI NUTNÁ PŘÍTOMNOST STAROSTY



INSTALACE IS20 (MLYNÁŘSKÁ)  
NA NOVÉM SLOUPKU V KOTEVNÍ PATCE  
POZEMEK: PARC. Č. 3/1, K.Ú. STRACHOTICE  
(OBEC STRACHOTICE)




## Místní úprava provozu na pozemních komunikacích

PROJEKTANT:	Partnerství, o.p.s.
OBJEDNATEL: Jihomoravský kraj (IČ 70888337)	IČ 26268817
Zerotinovo nám. 449/3, 601 82 Brno	Údolní 33, 60200 Brno
OBSAH: Revitalizace a rozvoj cykloturistické trasy Mlynářská stezka - II. etapa Směrové značení - Strachotice	STUPEŇ PD DOKUMENTACE MÍSTNÍ ÚPRAVY
ČÍSLO VÝKRESU	23.3
DATUM	10/2021



INSTALACE IS21b (MLYNÁŘSKÁ)  
NA NOVÉM SLOUPKU V KOTEVNÍ PATCE  
POZEMEK: PARC. Č. 3/1, K.Ú. STRACHOTICE, (OBEC STRACHOTICE)  
INSTALACE SLOUPKU ZA PŘÍKOPU  
PŘI INSTALACI NUTNÁ PŘÍTOMNOST STAROSTY



INSTALACE IS21c (MLYNÁŘSKÁ)  
NA NOVÉM SLOUPKU V KOTEVNÍ PATCE  
PÁS ZA PŘÍKOPEM JE POZEMEK OBCE  
POZEMEK: PARC. Č. 3281/1, K.Ú. MICMANICE, (OBEC STRACHOTICE)  
INSTALACE SLOUPKU ZA PŘÍKOPU  
PŘI INSTALACI NUTNÁ PŘÍTOMNOST STAROSTY

INSTALACE IS21b (MLYNÁŘSKÁ)  
NA NOVÉM SLOUPKU V KOTEVNÍ PATCE  
POZEMEK: PARC. Č. 256/1, K.Ú. MICMANICE  
(OBEC STRACHOTICE)



INSTALACE SLOUPKU ZA PŘÍKOPU  
PŘI INSTALACI NUTNÁ PŘÍTOMNOST STAROSTY



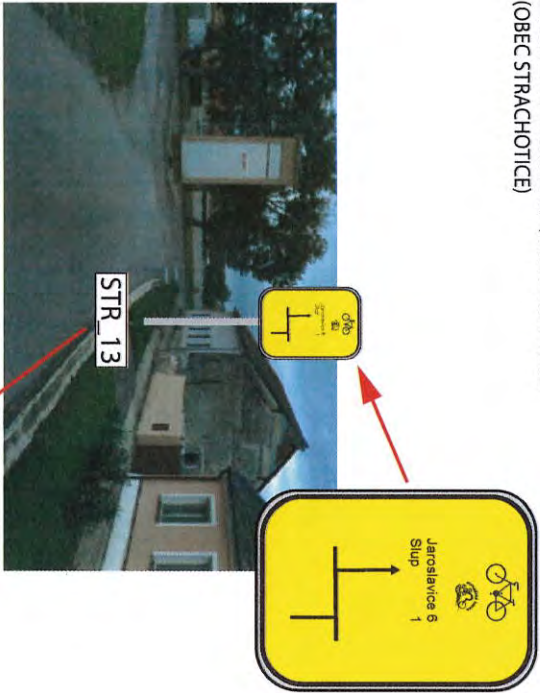
INSTALACE IS21c (MLYNÁŘSKÁ)  
NA NOVÉM SLOUPKU V KOTEVNÍ PATCE  
POZEMEK: PARC. Č. 1096/1,  
K.Ú. MICMANICE, (KSÚS KMK)  
PŘI INSTALACI NUTNÁ PŘÍTOMNOST STAROSTY

# Místní úprava provozu na pozemních komunikacích


PROJEKTANT:		Partnerství, o.p.s.
OBJEDNATEL: Jihomoravský kraj (IČ 70888337)	IČ 26268817	
Zetřelínovo nám. 449/3, 601 82 Brno	Údolní 33, 60200 Brno	
ORSAH:	STUPEŇ PD	DOKUMENTACE
Revitalizace a rozvoj cykloturistické trasy	Místní úpravy	
Mlynářská stezka - II. etapa	DATUM	10/2021
Směrové značení - Strachotice	ČÍSLO VÝŘESU	23.4



INSTALACE IS20 (MLYNÁŘSKÁ)  
 NA NOVÉM SLOUPKU V KOTEVNÍ PATCE  
 POZEMEK: PARC. Č. 256/1, K.Ú. MICMANICE  
 (OBEC STRACHOTICE)





INSTALACE IS20 (MLYNÁŘSKÁ)  
 NA NOVÉM SLOUPKU V KOTEVNÍ PATCE  
 POZEMEK: PARC. Č. 254/1, K.Ú. MICMANICE  
 (OBEC STRACHOTICE)





# Místní úprava provozu na pozemních komunikacích

PROJEKTANT:	Partnerství, o.p.s.
OBEDNATEL: Jihomoravský kraj (IČ 70888337)	IČ 26268817
Žerotínovo nám. 449/3, 601 82 Brno	Údolní 33, 60200 Brno
ORSAH: Revitalizace a rozvoj cykloturistické trasy	STUPEŇ PD
Mlynářská stezka - II. etapa	DOKUMENTACE
Směrové značení - Strachotice	MÍSTNÍ ÚPRAVY
ČÍSLO VÝKRESU	23.5
DATUM	10/2021





INSTALACE IS20 (MLYNÁŘSKÁ)  
NA NOVÉM SLOUPKU V KOTEVNÍ PATCE  
POZEMEK: PARC. Č. 254/1, K.Ú. MICMANICE  
(OBEC STRACHOTICE)

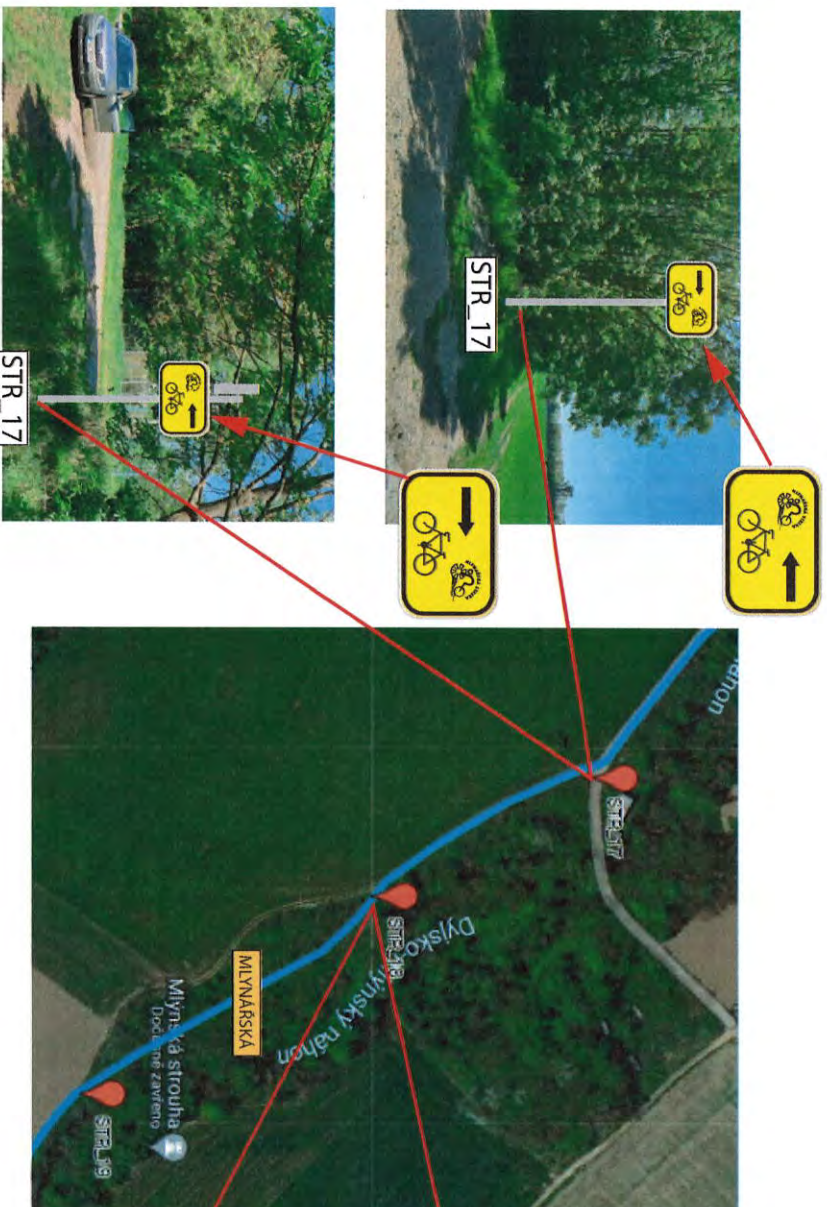


INSTALACE IS20 (MLYNÁŘSKÁ)  
NA NOVÉM SLOUPKU V KOTEVNÍ PATCE  
POZEMEK: PARC. Č.1012/2, K.Ú. MICMANICE  
(OBEC STRACHOTICE)  
PŘI INSTALACI NUTNÁ PŘÍTOMNOST STAROSTY

Místní úprava provozu na pozemních komunikacích

PROJEKTANT:		Partnerství, o.p.s.
OBJEDNATEL: Jihomoravský kraj (IČ 70888337)	IČ 26268817	
Zerotinovo nám. 449/3, 601 82 Brno	Údolní 33, 60200 Brno	
OBSAH: Revitalizace a rozvoj cykloturistické trasy Mlynářská stezka - II. etapa	STUPEŇ PD	DOPLNĚNÍ MÍSTNÍ ÚPRAVY
Směrové značení - Strachotice	DATUM	10/2021
	ČÍSLO VÝŘESU	23.6







INSTALACE IS21b A IS21c (MLYNÁŘSKÁ)  
NA SPOLEČNÉM NOVÉM SLOUPKU V ZEMNÍ BETONOVÉ PATCE  
POZEMEK: PARC. Č.3020, K.Ú. MICMANICE, (OBEC STRACHOTICE)  
INSTALACE VÍCE O VOZOVKY SMĚREM DO LEŠA,  
OŘEZ VĚTVÍ,  
PŘI INSTALACI NUTNÁ PŘÍTOMNOST STAROSTY



INSTALACE IS21b A IS21c (MLYNÁŘSKÁ) V JEDNOM SMĚRU  
NA NOVÉM SLOUPKU V ZEMNÍ BETONOVÉ PATCE  
POZEMEK: PARC. Č.3020, K.Ú. MICMANICE  
(OBEC STRACHOTICE)



INSTALACE IS21b A IS21c (MLYNÁŘSKÁ)  
NA SPOLEČNÉM NOVÉM SLOUPKU V ZEMNÍ BETONOVÉ PATCE  
POZEMEK: PARC. Č.3020, K.Ú. MICMANICE  
(OBEC STRACHOTICE)  
PŘI INSTALACI NUTNÁ PŘÍTOMNOST STAROSTY



## Místní úprava provozu na pozemních komunikacích

PROJEKTANT:		Partnerství, o.p.s.
OBJEDNATEL: Jihomoravský kraj (IČ 70888337) Zerotínovo nám. 449/3, 601 82 Brno	IČ 26268817 Údolní 33, 60200 Brno	
OBSAH: Revitalizace a rozvoj cykloturistické trasy Mlynářská stezka - II. etapa Směrové značení - Strachotice	STUPEŇ PD 10/2021	DOKUMENTACE MÍSTNÍ ÚPRAVY
	ČÍSLO VÝŘESU	23.7





## Obec Slup

Slup 42, 671 28 Slup

Váš dopis s čj.:

Ze dne:

Číslo jednací: OúS-0748/2023

Spisová značka:

Vyřizuje: Ing. Jiří Slezák

Tel: 515235429

E-mail: starosta@slup.cz

Datová schránka: k86aj57

Datum: 11.9.2023

**Partnerství,o.p.s.**

**Údolní 567/33  
602 00 BRNO**

### Souhlas - Mlynářská stezka

Obec Slup souhlasí s navrženou místní úpravou provozu „Revitalizace a rozvoj cykloturistické trasy Mlynářská stezka - II. etapa“ na pozemních komunikacích ve svém majetku a správě a umístěním směrového značení na sloupech veřejného osvětlení, rozhlasu apod. ve svém majetku dle dokumentace navržené úpravy, zahrnující instalaci nového a úpravu stávajícího směrového značení cyklotras dle výkresu č. 24, 24.1, 24.2, 24.3, 24.4 a 24.5 a tabulkového přehledu značení.

Ing. Jiří Slezák  
Starosta



**Obec Jaroslavice, Náměstí 93, 671 28 J A R O S L A V I C E**

---

Partnerství o.p.s.  
Údolní 567/33  
602 00 Brno

V Jaroslavicích dne 8. srpna 2022

Věc: Souhlas

Obec Jaroslavice souhlasí s navrženou místní úpravou provozu „Revitalizace a rozvoj cykloturistické trasy Mlynářská stezka - II. etapa“ na pozemních komunikacích ve svém majetku a správě a umístěním směrového značení na sloupech veřejného osvětlení, rozhlasu apod. ve svém majetku dle dokumentace navržené úpravy, zahrnující instalaci nového a úpravu stávajícího směrového značení cyklotras dle výkresu č. 25, 25.1, 25.2, 25.3 a 25.4 a tabulkového přehledu značení.

S pozdravem

Petr Zálešák  
starosta

**OBEC JAROSLAVICE**  
Náměstí 93  
671 28 Jaroslavice  
IČ: 002 92 915





# Obec Nový Šaldorf - Sedlešovice

Nový Šaldorf 169, 67181 Nový Šaldorf - Sedlešovice

Oprávněná úřední osoba: starosta – Dočekal Dalibor

v N.Šaldorfě dne: 14.9.2023

Tel.: 515 227 910

mobil: 724 185 212

E-mail: [starosta@saldorf-sedlesovice.cz](mailto:starosta@saldorf-sedlesovice.cz)

## **VYJÁDŘENÍ K ZÁMĚRU - č.j.: OUNŠ 1966/2023**

### **Žadatel:**

Ing. Jan Gemela

administrátor projektu

[gemela@infodomovina.cz](mailto:gemela@infodomovina.cz)

777 826 858

dne 12.9.2023 obec obdržela žádost č.j.: **OUNŠ 1966/2023** o o souhlas obce s umístěním směrového značení cykloturistické trasy "Mlynářská stezka" v rámci projektu Jihomoravského kraje „Revitalizace a rozvoj cykloturistické trasy Mlynářská stezka - II. etapa“ . Projekt byl zpracován Partnerstvím o.p.s (Ing. Kala) v návaznosti na dosavadní jednání.

### **VYJÁDŘENÍ:**

*Obec Nový Šaldorf - Sedlešovice souhlasí s navrženou místní úpravou provozu „Revitalizace a rozvoj cykloturistické trasy Mlynářská stezka - II. etapa“ na pozemních komunikacích ve svém majetku a správě a umístěním směrového značení na sloupech veřejného osvětlení, rozhlasu apod. ve svém majetku dle dokumentace navržené úpravy, zahrnující instalaci nového a úpravu stávajícího směrového značení cyklotras dle výkresu č. 26 a 26.1 a tabulkového přehledu značení." Vyjádření je podkladem pro MěÚ Znojmo – odbor dopravy k vydání potřebného povolení.*

otisk úředního  
razítka

OBEC  
NOVÝ ŠALDORF  
SEDLÉŠOVICE

**Dočekal Dalibor**

starosta obce Nový Šaldorf - Sedlešovice



Ing. Karel Mucha

Datum narození:

bytem Na Kolbišti 599/6, 669 02 Znojmo

souhlasí

s navrženým rozsahem směrového značení Mlynářské stezky, které bude realizováno v rámci projektu „Revitalizace a rozvoj cykloturistické trasy Mlynářská stezka - II. etapa“ – instalace směrového značení v Jihomoravském kraji

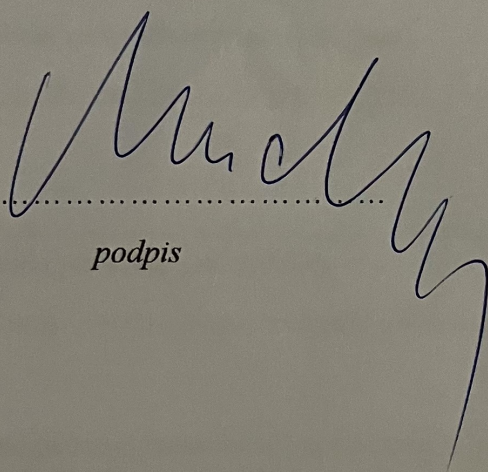
na pozemku parc. č. 323/27 v k. ú. Výrovice v jeho vlastnictví v rozsahu:

Sestava značení VR\_03b - instalace směrové značky IS 19b na sloupu veřejného osvětlení dle výkresu č. 14.2. a sestava značení VR\_03a na novém sloupku u příjezdové cesty do kempu dle výkresu č. 14.2..

ve ZNOJME

dne

25. 4. 2023

  
.....  
podpis





SOUHLASÍME s místní úpravou silničního provozu  
dle ustanovení § 77 odst. 2 písm. b) zákona č. 361/2000 Sb.,  
o provozu na pozemních komunikacích, ve znění pozdějších předpisů

č.j.: KRPB-251523/ČJ-2023-061306-LO





Vydání rozhodnutí je ze strany Policie České republiky podmínováno tím,  
že dopravní značení osadí odborná firma dle přiložené dokumentace při  
dodržení podmínek dopravního značení v souladu se zákonem č. 361/2000 Sb.,  
vyhláškou č. 294/2015 Sb., technickými podmínkami TP65 / TP100 a nařízením  
Ministerstva dopravy ČR o užití certifikovaných výrobků.

Znojmo dne 2. dubna 2024  
za DI ZN por. Mgr. Ladislav Loun

  
POLICIE ČESKÉ REPUBLIKY  
KRAJSKÉ ŘEDITELSTVÍ POLICIE  
JIHOMORAVSKÉHO KRAJE  
DOPRAVNÍ INSPEKTORÁT  
670 20 Znojmo 3

KLAD LISTŮ MAPOVÝCH PŘÍLOH  
NÁVRHU SMĚROVÉHO ZNAČENÍ

LEGENDA MAPOVÝCH PŘÍLOH:

-  MLYNÁŘSKÁ STEZKA
-  STÁVAJÍCÍ VYZNAČENÉ CYKLOTRASY
-  LOKACE A NÁZEV SESTAVY
-  SMĚROVÉHO ZNAČENÍ

PODROBNÉ INFORMACE K UMÍSTĚNÍ ZNAČENÍ  
A ROZPIS MATERIÁLU A PRACÍ S POPISEM  
JE UVEDEN V TABULKOVÉM PŘEHLEDU

Místní úprava provozu na pozemních komunikacích

PROJEKTANT:		Partnerství, o.p.s.	
OBJEDNATEL: Jihomoravský kraj (IČ 70888337) Žerotínovo nám. 449/3, 601 82 Brno		IČ 26268817 Údolní 33, 60200 Brno	
OBSAH: Revitalizace a rozvoj cykloturistické trasy Mlynářská stezka - II. etapa Směrové značení - Slatina	STUPEŇ PD	DOKUMENTACE MÍSTNÍ ÚPRAVY	
	DATUM	10/2021	
	ČÍSLO VÝKRESU	2	