

Mostní list mostu pozemní komunikace			
Ev.č. mostu:	37929-1		
Název mostu:	Most přes Habrůvku v Tučapech		
Místní název:			
Předmět přemostění:	Vodoteč (stálý průtok)		
Převáděná komunikace:	3. třída / 37929		
Název převáděné komunikace:			
Staničení liniové:	0.226 km	Staničení na úseku: 0.226 km	
Rok postavení:	1933		
Rok poslední rekonstrukce:			
Kraj:	Jihomoravský		
Okres:	Vyškov		
Obec (MČ):	Tučapy		
Katastrální území:	Tučapy u Vyškova		
Správce mostu:	kraj Jihomoravský, SÚS Jihomoravského kraje, oblast Střed, cestmistrovství Vyškov		
Zpracovatel mostního listu:			
Zatížitelnost v době uvedení do provozu, způsob a rok stanovení			
Způsob stanovení: $V_n = -$ $V_r = -$ $V_e = -$ $V_{aj}(V_a) = -$ Rok:			
Zatížitelnost současná, způsob a rok stanovení			
Způsob stanovení: N (Způsob stanovení zatížitelnosti neznámý) $V_n = 17.0\text{ t}$ $V_r = 20\text{ t}$ $V_e = 32\text{ t}$ $V_{aj}(V_a) = 12.0\text{ t}$ Rok: 2023			
Základní údaje			
Celkový počet polí: 1		Délka přemostění: 4.00 m	Délka NK: 5.00 m
Šikmost: Kolmý 100.00 g		Volná šířka: 8.50 m	Celková šířka mostu: 13.00 m
Plocha mostu: 65.00 m ²			
Souřadnice mostu		S-JTSK X: -575355 Y: -1159210	WGS: 49.230543°N 16.917080°E
Popis spodní stavby:			
Popis nosné konstrukce:			
7 ks zabetonovaných nosníků I 40, vzd. 1.67 m.			
Poznámka k nosné konstrukci:			
Ostatní údaje			
Výška mostu nad terénem: 1.90 m		Výška NK nad hladinou vody: 0.50 m	
Q ₁₀₀ : -		Normální hladina vody: 0.15 m	
Navrhovaná hladina NH: - m n.m.		Kontrolní navrhovaná hladina KNH: - m n.m.	
Mostní podpěry křídla a čelní zdi			
-	Počet: 2 Typ podpěr: Krajní opěra Druh: Masivní opěra Materiál: Kámen Délka: 10.00 až 13.00 m Šířka: 0.75 až 0.75 m Výška: 2.60 až 2.60 m		
Nosná konstrukce			
-	Počet polí: 1 Šikmá světlost: 4.00 m Kolmá světlost: 4.00 m Konstrukční výška: 0.43 m Rozpětí: 4.40 m Šířka NK min.: - m Šířka NK max.: - m Převažující materiál: Ocelové plnostěnné nosníky Další materiál: Železobeton Druh statického působení: Deska prostá Prefabrikát: I		
Vozovka			
-	Povrch komunikace: Živice Skladba vozovky: Šířka mezi obrubami: 5.00 m		
Chodníky			
- (Levý chodník)	Povrch chodníku: Nezadaný Šířka chodníku: 0.00 m Plocha chodníku: 0.00 m ²		
- (Pravý chodník)	Povrch chodníku: Nezadaný Šířka chodníku: 0.00 m Plocha chodníku: 0.00 m ²		
Svodidla/Zábradelní svodidla			
-	Druh svodidla:	Výrobce:	Délka: - m
	Ocelové zábradlí		
Cizí zařízení			
-	Typ zařízení:	Správce:	
	Vpravo kabely		
Správní údaje			
Archivace projektu: Nezadaná			

Klasifikační stupeň stavu mostu

Nosná konstrukce: V - Špatný

Spodní stavba: V - Špatný

Použitelnost: III - Použitelné s výhradou

Datum provedení poslední HPM(1HPM,MPM): 3.10.2023

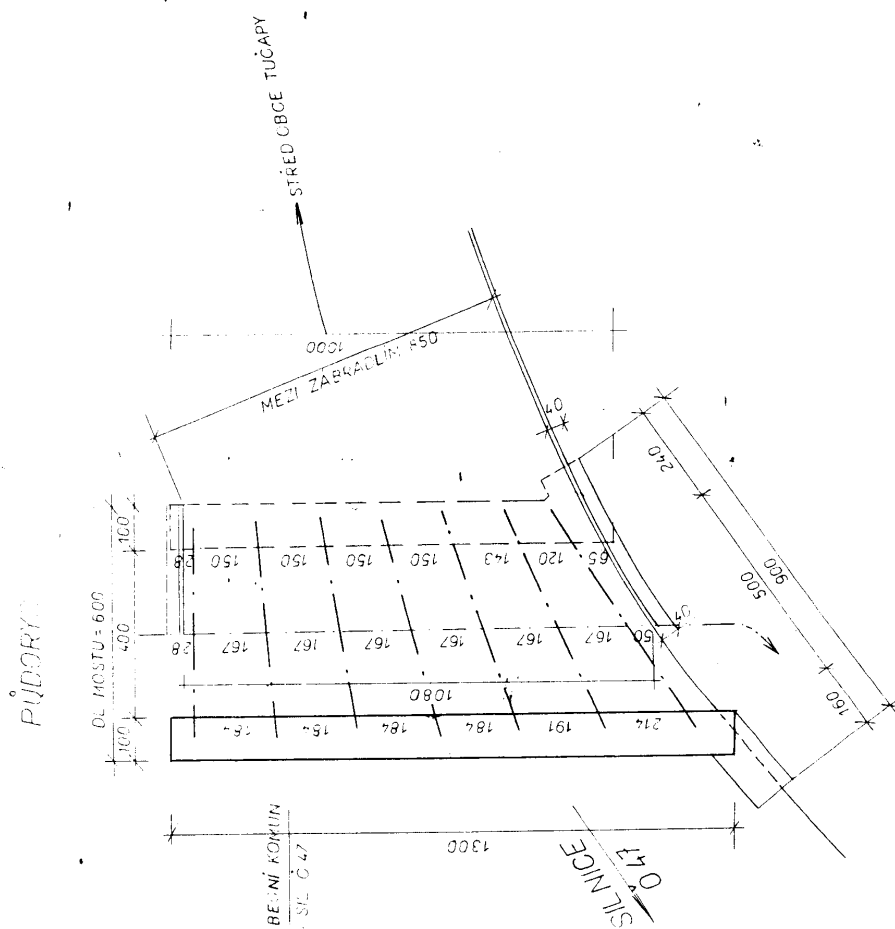
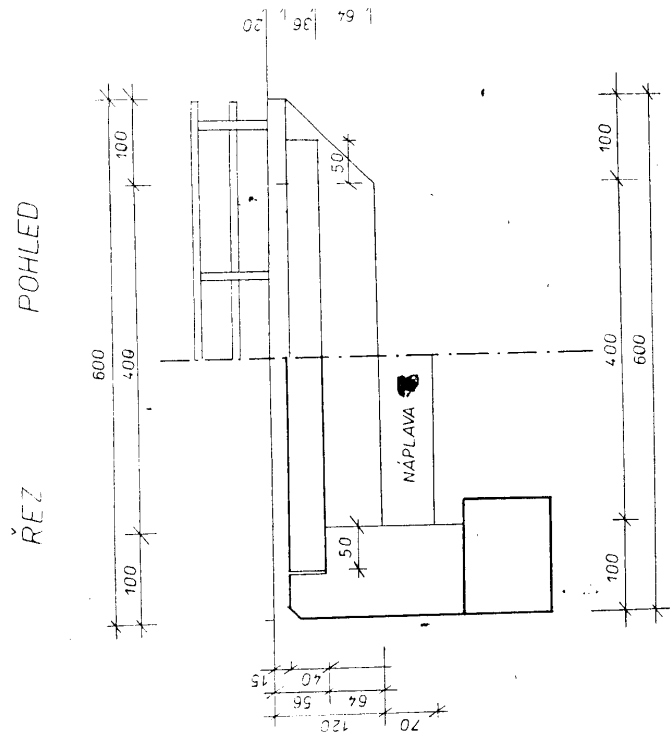
Reprodukční pořizovací hodnota: 0.00 Kč

Datum posledního stanovení: -

Dne:

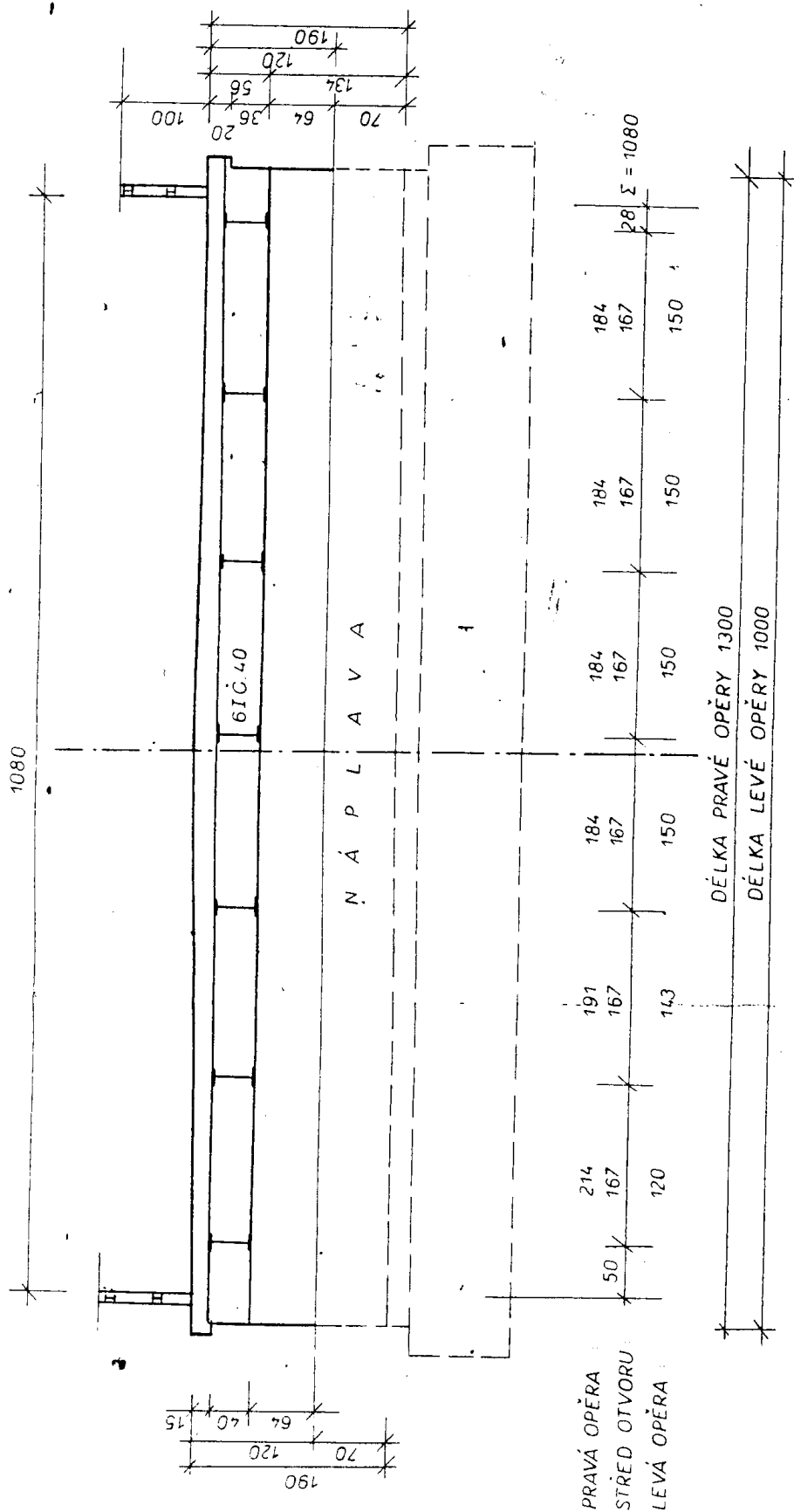
Vypracoval - podpis:

Datum tisku: 1.4.2025 09:52 Vytisknul z BMS: Kotásek Richard



Schematický náčrt mostu, převzatý z ML, 1.část

PŘÍČNÝ ŘEZ



Schematický náčrt mostu, převzatý z ML, 2.část