



naše značka
5003279094

vyřizuje
Pavla Filipi

e-mail
technici@gasnet.cz

datum
28.03.2025

Viadesigne s.r.o.
Na Zahradách 1151/16
69002 Břeclav

Věc:

III. 39411 Padochov - Zbýšov 2. úsek

K.ú. - p.č.: Zbýšov u Oslavan

Stavebník: Správa a údržba silnic Jihomoravského kraje, příspěvková organizace kraje, Žerotínovo náměstí 449/3, 60200 Brn

Účel stanoviska: Předprojektová příprava

GasNet, s.r.o., jako provozovatel distribuční soustavy (PDS) a technické infrastruktury, zastoupený GasNet Služby, s.r.o., vydává toto stanovisko:

V ZÁJMOVÉM ÚZEMÍ SE NACHÁZÍ TATO PLYNÁRENSKÁ ZAŘÍZENÍ A PLYNOVODNÍ PŘÍPOJKY:

VTL REGULAČNÍ STANICE (RS)
KABELOVÁ PŘÍPOJKA NN pro RS - exponovaná lokalita
STL PLYNOVODY A PŘÍPOJKY PE D 160, 90, 63 VČ. PŘÍSLUŠENSTVÍ

Vyjádření odboru EPZ - VTL (Zdeněk Kocourek):

Ochranné pásmo podzemního kabelového vedení do napětí 110 kV včetně a vedení řídicí a zabezpečovací techniky je 1 m na obě strany od krajního kabelu.

Požadavky na zpracovatele PD:

1. Projektovou dokumentaci řešit v souladu se zákonem číslo 458/2000 Sb. (energetický zákon), ČSN EN 1594, ČSN 73 6005, TPG 700 03, TPG 702 04, TPG 605 02 (Technická pravidla Gas) a v souladu s vyhláškou č. 131/2024 Sb.

- ve vztahu k napájecímu kabelu pro RS je nutno postupovat dle ČSN 73 6005;

2. PD na výše uvedenou stavbu - stavení záměr se zakresleným stávajícím plynárenským zařízením a zakotováním nových staveb vůči němu, vč. respektování stanovených podmínek bude předložena GasNet Služby, s.r.o. k odsouhlasení.

3. V případě potřeby, Vám již v průběhu zpracování projektové dokumentace, naše stávající zařízení vytyčíme <https://dpo.gasnet.cz/zadost-o-vytyceni>

4. V případě Vašeho zájmu o digitální formu poskytnutí polohy výše uvedených plynárenských zařízení v zájmovém prostoru je možné se obrátit na oddělení dokumentace sítí <https://dpo.gasnet.cz/zadost-o-vektorova-data>

5. STANOVISKO NESLOUŽÍ PRO POVOLENÍ REALIZACE PŘEDMĚTNÉ STAVBY A ROVNĚŽ NENAHRÁZUJE VYJÁDŘENÍ K PROJEKTOVÉ DOKUMENTACI (dále jen PD).

GasNet Služby, s.r.o.

Plynárenská 499/1 · Zábřovice · 602 00 Brno · T 555 90 10 10 · www.gasnet.cz

IČ: 27935311 · DIČ: CZ27935311

Zápis do obchodního rejstříku: Krajský soud v Brně, sp. zn. C 57165, dne 26. 7. 2007

Certificate of incorporation: Regional Court in Brno, ref. number C 57165, on 26th July 2007

Zákaznická linka GasNet 555 90 10 10, info@gasnet.cz, www.gasnet.cz

6. Novou žádost prosím opětovně zaevidujte přes naše webové stránky
<https://dpo.gasnet.cz/zadost-o-stanovisko>

Na základě předložení konkrétního návrhu PD může být naše stanovisko upřesněno.

Vyjádření odboru EPZ - STL, NTL (Pavla Filipi):

Ochranné pásmo STL plynovodů a přípojek je v zastavěném území obce 1 m na obě strany od potrubí.
Ochranné pásmo slouží k zajištění bezpečného a spolehlivého provozu plynárenského zařízení.

TOTO STANOVISKO NEVYJADŘUJE SOUHLAS SE STAVEBNÍ ČINNOSTÍ V OCHRANNÉM PÁSMU PZ A NELZE HO POUŽÍT PRO
PROJEDNÁNÍ SE STAVEBNÍM ÚŘADEM.

K předloženému záměru na rekonstrukci komunikace sdělujeme tyto informace pro zpracování PD:

- V rámci zpracování PD doporučujeme provést vytyčení a orientační určení hloubky uložení plynovodů a přípojek (dále PZ). Uložení PZ může být dále zpřesněno ručně kopanými sondami provedenými na náklady objednatele projektové dokumentace stavby.
- Návrhem projektu stavby nesmí dojít ke snížení stávajícího krytí PZ.
- V místech vjezdů k RD je třeba dodržet krytí PZ min. 70 cm.
- V místech vjezdů s vyšší zátěží (např. velké firemní objekty, areály) je třeba dodržet krytí PZ min. 90 cm.
- Při změně využití povrchu nad plynovodem (zelená plocha, nebezpečné plochy) je nutné přijmout skutečnost, že PZ není v tomto prostoru konstrukčně navrženo na provozování v nově vznikající zpevněné ploše.
- Při návrhu projektu je nutné věnovat zvýšenou pozornost u míst s odbočkami, kde navrtávací odbočkový T-kus vyčnívá nad vlastní potrubí o cca max. 20 cm a realizací stavby by mohlo dojít k jeho utržení.
- Návrh skladby komunikace (myšleno konstrukční vrstvy komunikace + sanace) musí být proveden tak, aby veškeré zemní práce v OP stávajících PZ byly prováděny nejméně 0,4 m nad jejich povrchem. Toto je nutné doložit příčným řezem komunikace.
- V případě nutnosti sanace podloží komunikace např. vápněním je vyloučeno použití těžké mechanizace (zejména válců s trny, zemních fréz atd.) přímo nad potrubím.

Pro umístění dalších objektů a sítí stanovujeme tyto podmínky:

- Křížení a souběh kanalizace (drenáže) musí být v souladu s ČSN 73 6005.
- Kanalizační šachty a vpusti požadujeme umístit min. 50 cm od obrysu PZ.
- Odvodňovací kanály a žlaby navrhované souběžně s potrubím plynovodu a přípojek musí být navrženy s obrysovou vzdáleností od povrchu potrubí při křížení i souběhu min. 50 cm.
- Vodovodní šachty a ohradní nebo opěrné zdi je třeba navrhnout min. 100 cm od obrysu PZ.
- Základové patky dopravního značení a základové patky VO požadujeme umístit min. 50 cm od obrysu PZ.
- Při návrhu umístění stromů a keřů je nutné dodržet odstupovou vzdálenost 100 cm mezi obrysem PZ a obrysem kořenového balu stromu.

PŘELOŽENÍ PZ:

V případě, že v průběhu přípravy PD bude zjištěno, že není možné provést stavbu bez rizika poškození PZ, bude nutné provést přeložku PZ tak, aby bylo dosaženo požadovaného krytí ve vztahu k nové konstrukci komunikace. Tato úprava bude provedena v souladu se zákonem č. 458/2000 Sb. v platném znění jako přeložka plynárenského zařízení na náklady investora.

Požadujeme, aby generální projektant stavby provedl koordinaci všech stavební objektů a inženýrských sítí vůči PZ společnosti GasNet s.r.o.

Předpokladem pro vydání kladného stanoviska k projektové dokumentaci ve stupni DUR/SP je dodržení výše uvedených podmínek s důrazem na zjištění výškového uložení PZ vůči nivelitě rekonstruované komunikace.

Přílohou Vám předáváme orientační situaci plynárenských zařízení a plynovodních přípojek (dále jen PZ) ve správě naší společnosti. Poskytnutá orientační situace slouží pouze pro informaci o poloze PZ.

Poloha a rozsah PZ uvedený v příloze je platný ke dni vydání tohoto stanoviska.

Informace o možnosti poskytnutí polohy stávajících PZ ve správě GasNet, s.r.o. v digitální podobě získáte na adrese: <https://dpo.gasnet.cz/zadost-o-vektorova-data>

Pro upřesnění polohy PZ doporučujeme provést jeho vytyčení, příp. ověřit jeho polohu sondami. Vytyčení bude provedeno

bezplatně na základě Vaší žádosti: <https://www.gasnet.cz/cs/ds-vytyceni-pz/>

Projektovou dokumentaci, ve které budou zakreslena PZ dle poskytnutých mapových nebo elektronických podkladů požadujeme předložit k odsouhlasení podáním žádosti na portálu Distribuce plynu online: <https://dpo.gasnet.cz/zadost-o-stanovisko>

Dokumentace bude vypracována ve smyslu stavebního zákona č. 183/2006 Sb. ve znění pozdějších předpisů.

Upozorňujeme, že se v zájmovém území vyznačeném v příloze tohoto stanoviska mohou nacházet PZ, která jsou ve fázi výstavby a doposud nebyla předána GasNet, s.r.o. k provozování.

V zájmovém území se mohou nacházet PZ jiných vlastníků či správců, případně i dlouhodobě nefunkční/neprovozovaná PZ bez dostupných informací o jejich poloze a vlastnictví. Tato PZ NEJSOU v příloze vyznačena a nejsou předmětem tohoto stanoviska.

Platí pouze pro území vyznačené v příloze tohoto stanoviska a to 24 měsíců ode dne jeho vydání.

Za správnost a úplnost dokumentace předložené s žádostí včetně jejího souladu s platnými předpisy plně zodpovídá její zpracovatel. Stanovisko nenahrazuje případná další stanoviska k jiným částem stavby.

V případě další korespondence nebo jednání (např. změna stavby) uvádějte naši značku - 5003279094 a datum tohoto stanoviska. Kontakty jsou k dispozici na <https://www.gasnet.cz/cs/kontaktni-system/>.

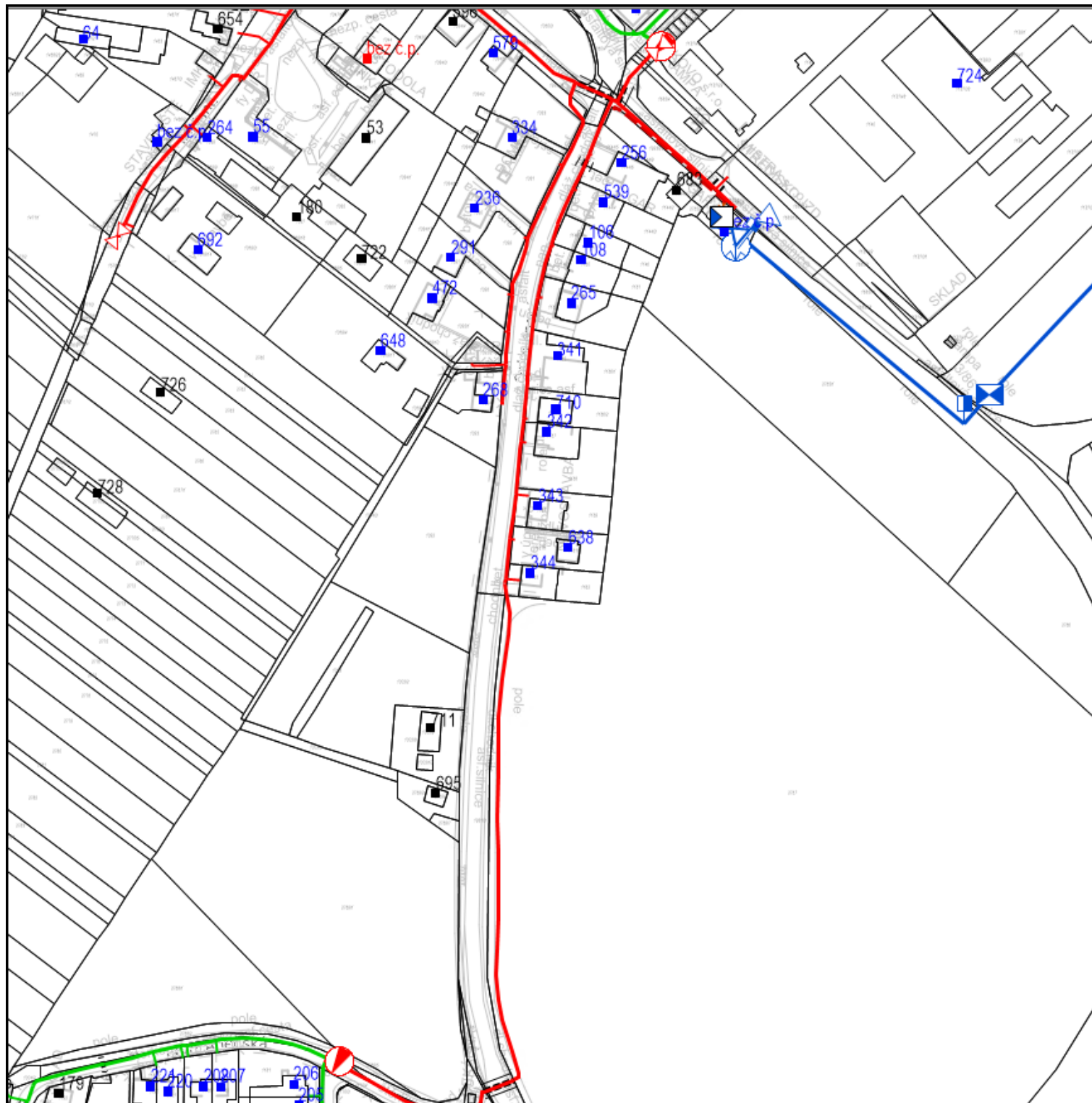
A handwritten signature in blue ink, appearing to read 'Filipi'.


















GasNet, s.r.o.
zastoupená společností GasNet Služby, s.r.o., IČ 27935311
Pavla Filipi
Technik externích požadavků-Morava
Oddělení zpracování ext.požadavků-Morava

Přílohy: Orientační zakres plynárenského zařízení, Detailní zakres plynárenského zařízení

Příloha: Detailní zakres plynárenského zařízení. Tato příloha je nedílnou součástí stanoviska č. 5003279094 ze dne 28.03.2025.

Provozovatel DS: GasNet, s.r.o.; Stavebník: Správa a údržba silnic Jihomoravského kraje, příspěvková organizace kraje, Žerotínovo náměstí 449/3, 60200 Brno. K.ú.: Zbýšov u Oslavan.



Legenda:	linie		ochranné zařízení		neplynovodní zařízení/technologie (linie/bod/plocha)
	   	NTL/ STL/ VTL/ VVTL plynovodu	  	kabel protikoroziční ochrany kabel	 
		nefunkční		elektropřípojka	
		plánovaná stavba před realizací			
		výstavba		regulační stanice	 pásmo vlivu anodového uzemnění SKAO

Příloha: Orientační zákres plynárenského zařízení. Tato příloha je nedílnou součástí stanoviska č. 5003279094 ze dne 28.03.2025.

Provozovatel DS: GasNet, s.r.o.; Stavebník: Správa a údržba silnic Jihomoravského kraje, příspěvková organizace kraje, Žerotínovo náměstí 449/3, 60200 Brno. K.ú.: Zbýšov u Oslavan.

