

Výškový systém Bpv, souřadnicový systém JTSK.

OBJEDNATEL:



SPRÁVA A ÚDRŽBA SILNIC
JIHOMORAVSKÉHO KRAJE, p.o.k.
ŽEROTÍNOVO NÁMĚSTÍ 449/3
602 00 BRNO

ZHOTOVITEL:



www.afconsult.com

AF-CITYPLAN s.r.o.

MAGISTRŮ 1275/13
140 00 PRAHA 4

tel.: +420 721 236 297

www.af-cityplan.cz

III/15286 ŠLAPANICE - JIŘÍKOVICE





NÁZEV PROJEKTU:

ČÁST / NÁZEV DOKUMENTU:

DOKLADOVÁ ČÁST

PŘÍLOHA:

VYJÁDŘENÍ K EXISTENCI TECHNICKÉHO ZAŘÍZENÍ

HLAVNÍ INŽENÝR PROJEKTU:		Ing. J. VYHNÁLEK		Č. ZAKÁZKY:	2017-0039	KOPIE Č.:	
ZODPOVĚDNÝ PROJEKTANT:		Ing. J. VYHNÁLEK		STUPEŇ:	PDPS		
VYPRACOVAL:		T. BARTÁK		ČÁST:	D		
KONTROLA:		Ing. J. VYHNÁLEK		PŘÍLOHA Č.:	1		
MĚŘÍTKO:	-	POČET A4:	-	REVIZE:	-		DATUM:

vydané podle § 101 zákona 127/2005 Sb., o elektronických komunikacích a o změně některých souvisejících zákonů (zákon o elektronických komunikacích), ve znění pozdějších předpisů a § 161 zákona 183/2006 Sb., o územním plánování a stavebním řádu (stavební zákon) i dle dalších příslušných právních předpisů

číslo jednací	0000000949
číslo žádosti	0000202611
platnost vyjádření	končí dne 7. 4. 2018
důvod vydání vyjádření	Zpracování projektu / předprojektová příprava
žadatel	AF-CITYPLAN, s. r. o., Andrea Kudrnová, Magistrů 1275 / 13, 14000 Praha 5
stavebník	, ,
název akce	III/15286 Šlapanice - Jiříkovice
zájmové území	
katastrální území	Jiříkovice (661091), Šlapanice (parcely 062792)

Žadatel shora označenou žádostí určil a vyznačil zájmové území, jakož i stanovil důvod pro vydání vyjádření o existenci sítí elektronických komunikací společnosti Petr Kubeš BlučinaNet (dále jen vyjádření). Na základě určení a vyznačení zájmového území žadatelem a na základě stanovení důvodu pro vydání vyjádření vydává společnost Petr Kubeš BlučinaNet (dále jen ISP) o síti elektronických komunikací následující vyjádření:

Nedochází ke střetu podzemních sítí SEK společnosti Petr Kubeš BlučinaNet.

Na žadatelem určeném a vyznačeném zájmovém území se nevyskytuje PVSEK ISP. Pokud se v žadatelem určeném a vyznačeném zájmovém území vyskytuje nadzemní vedení sítí elektronických komunikací ISP (dále jen NVSEK), je součástí sítě elektronických komunikací (dále jen SEK) a požívá shodnou právní ochranu jako SEK. Pokud se na žadatelem určeném a vyznačeném zájmovém území vyskytují objekty, je žadatel srozuměn s tím, že v takových objektech se mohou nacházet vnitřní komunikační rozvody, které jsou součástí SEK a mají stejnou právní ochranu jako SEK. Žadatel je oprávněn kontaktovat pracovníka ISP pověřeného ochranou sítí – Ochránce Sítě (tel.: , e-mail: vyjadreni@blucina.net) (dále jen POS) v případě dotazů souvisejících s podmínkami ochrany SEK nebo pro dotazy k poloze SEK a její dokumentaci.

Doplňující informace:

Ve stavebníkem specifikované lokalitě disponuje naše společnost BlučinaNet vlastními sítěmi elektronické komunikace (SEK) - INTERNET, které jsou přímo napojeny vlastní optickou sítí na mezinárodní optickou internetovou síť. Je v zájmu stavebníka připravit realizovanou stavbu pro možnost zřízení samostatné přípojky k síti Internet s minimálními vstupními náklady před dokončením stavebních prací. Pro vlastní realizaci kontaktujte naše technické oddělení pro bezplatný návrh optimálního zřízení vaší přípojky stavby k těmto sítím na tel- č. 530 505 530-533, obchod@blucina.net.

Podmínky ochrany SEK Petr Kubeš BlučinaNet

I. Obecná ustanovení

1. Stavebník, nebo jím pověřená třetí osoba, je povinen se při provádění jakýchkoliv činností, zejména stavebních nebo jiných prací, při odstraňování havárií a projektování staveb, řídit platnými právními předpisy, technickými a odbornými normami (včetně doporučených), správnou praxí v oboru stavebnictví a technologickými postupy a učinit veškerá opatření nezbytná k tomu, aby nedošlo k poškození nebo ohrožení SEK ve vlastnictví společnosti ISP a je výslovně srozuměn s tím, že SEK jsou součástí veřejné komunikační sítě, jsou zajišťovány ve veřejném zájmu a jsou chráněny právními předpisy. Ochranné pásmo podzemního komunikačního vedení činí 1,5 m po stranách krajního vedení.

2. Stavebník, nebo jím pověřená třetí osoba, je povinen obrátit se na POS v každé situaci, kdy hrozí poškození vedení SEK, případně kolize stavby se SEK.

3. Při projektování výstavby, rekonstrukce či přeložky vedení a zařízení silových elektrických sítí, elektrických trakcí vlaků a tramvají je stavebník, nebo jím pověřená třetí osoba, povinen před zahájením řízení na správním úřadě kontaktovat pracovníka POS ve věci posouzení nebezpečných a rušivých vlivů. Obdobně je stavebník nebo jím pověřený subjekt povinen postupovat při projektování výstavby, rekonstrukce či přeložky produktovodu s katodovou ochranou.

4. Stavebník, nebo jím pověřená třetí osoba, je povinen každé poškození i krádež SEK ihned, nejpozději však do 24 hodin od okamžiku zjištění takové skutečnosti, oznámit POS. Stavebník, nebo jím pověřená třetí osoba, je povinen oznámení učinit na poruchové službě společnosti ISP s telefonním číslem 123 456 789.

II. Součinnost stavebníka při činnostech v blízkosti SEK

1. Při jakékoliv činnosti v blízkosti vedení SEK je stavebník, nebo jím pověřená třetí osoba, povinen respektovat ochranné pásmo PVSEK a NVSEK tak, aby nedošlo k poškození nebo zamezení přístupu k SEK.

2. Ochranné pásmo PVSEK činí zpravidla 1,5 m po stranách krajního vedení. Na trasách PVSEK do vzdálenosti 1,5 m od krajního vedení trasy nesmí stavebník, nebo jím pověřená třetí osoba, provádět žádné terénní úpravy. Nad trasami SEK musí nechat volný prostor.

3. Stavebník, nebo jím pověřená třetí osoba, není oprávněn na trase PVSEK (včetně ochranného pásma) jakkoliv měnit niveletu terénu, vysazovat trvalé porosty ani měnit rozsah a konstrukci zpevněných ploch (např. komunikací, parkovišť, vjezdů aj.).

4. Stavebník, nebo jím pověřená třetí osoba, je povinen výkopové práce v blízkosti sloupů NVSEK provádět v takové vzdálenosti, aby nedošlo k narušení jejich stability, to vše za dodržení platných právních předpisů, technických a odborných norem (včetně doporučených), správné praxe v oboru stavebnictví a technologických postupů.

5. Při přepravě vysokého nákladu nebo mechanizace pod trasou NVSEK je stavebník, nebo jím pověřená třetí osoba, povinen respektovat výšku vedení nad zemí, případně potřebnou změnu výšky vedení projednat s POS.

6. Stavebník, nebo jím pověřená třetí osoba, je povinen manipulační a skladové plochy zřizovat v takové vzdálenosti od NVSEK, aby činnosti na/v manipulačních a skladových plochách nemohly být vykonávány ve vzdálenost menší než 1m od NVSEK.

7. Stavebník, nebo jím pověřená třetí osoba, není oprávněn užívat, přemísťovat a odstraňovat technologické, ochranné a pomocné prvky SEK.

III. Práce v objektech a odstraňování objektů

1. Při provádění činností v objektu je stavebník, nebo jím pověřená třetí osoba, povinen v souladu s právními předpisy, technickými a odbornými normami (včetně doporučených), správnou praxí v oboru stavebnictví a technologickými postupy provést mimo jiné průzkum vnějších i vnitřních vedení SEK na omítce i pod ní.

Vyjádření je platné pouze pro zájmové území určené a vyznačené žadatelem, jakož i pro důvod vydání vyjádření stanovený žadatelem.

Vyjádření pozbývá platnosti:

- uplynutím vyznačené doby platnosti vyjádření
- změnou rozsahu zájmového území
- změnou důvodu vydání vyjádření uvedeného v žádosti

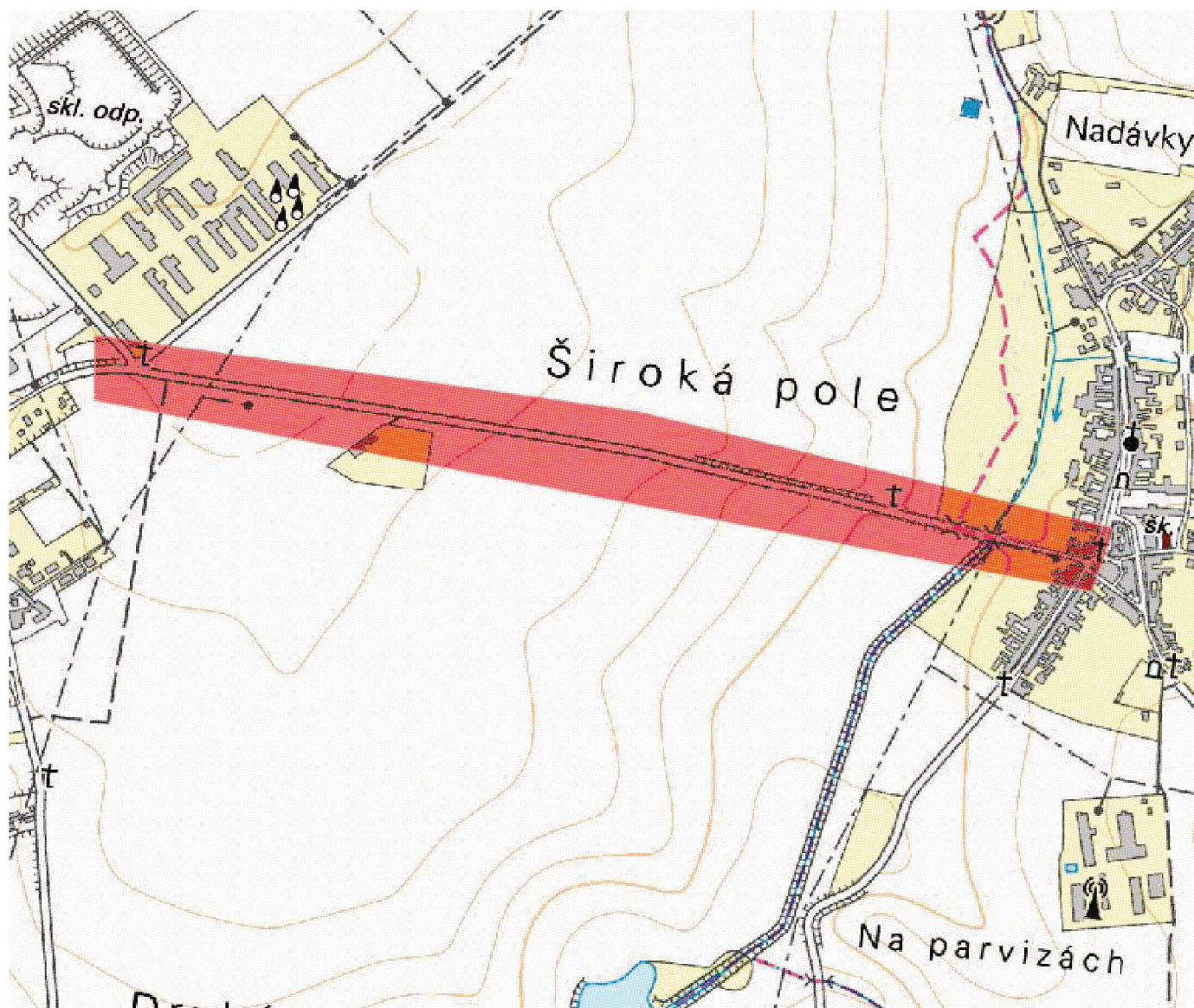
Bude-li žadatel na společnosti ISP požadovat, aby se jako účastník správního řízení, pro jehož účely bylo toto vyjádření vydáno, vzdala práva na odvolání proti rozhodnutí vydanému ve správním řízení, pro jehož účely bylo toto vyjádření vydáno, je oprávněn kontaktovat POS.

Přílohy vyjádření:

- situační výkres zájmového území určeného a vyznačeného žadatelem

ISP prohlašuje, že žadateli byly pro jím určené a vyznačené zájmové území poskytnuty veškeré dostupné informace o SEK společnosti.

Vyjádření vydal Petr Kubeš dne: 7. 4. 2017



Kudrnová Andrea

Od: Miloslava Černá <cerna@bytasen.cz>
Odesláno: pondělí 27. března 2017 10:50
Komu: Kudrnová Andrea
Předmět: akce III/15286 Šlapanice-Jiříkovice

Důležitost: Vysoká

Dobrý den,
v oblasti obce Šlapanice nejsme majiteli žádné nemovitosti, pouze vykonáváme správu obytného domu Masarykovo nám. 17 a kotelny Švehlova 65.
Jako správci prohlašujeme, že k akci III/15286 Šlapanice-Jiříkovice nemáme připomínek.

S pozdravem

Miloslava Č e r n á
energetik
BYTASEN,s.r.o.

AF-CITYPLAN,s.r.o.
Andrea Kudrnová
Magistrů 1275/13
140 00 Praha

Číslo jednací 1201705187

Datum 30.3.2017

Vyřizuje Jaroslav Lejska

telefon +420 602 760 472

e-mail Jaroslav.Lejska@cdt.cz

Věc: **Souhrnné stanovisko k existenci komunikačního vedení a zařízení ve správě ČD - Telematika a.s. k předprojektové přípravě, studii.**

Název stavby: **III/15286 Šlapanice-Jířkovice**

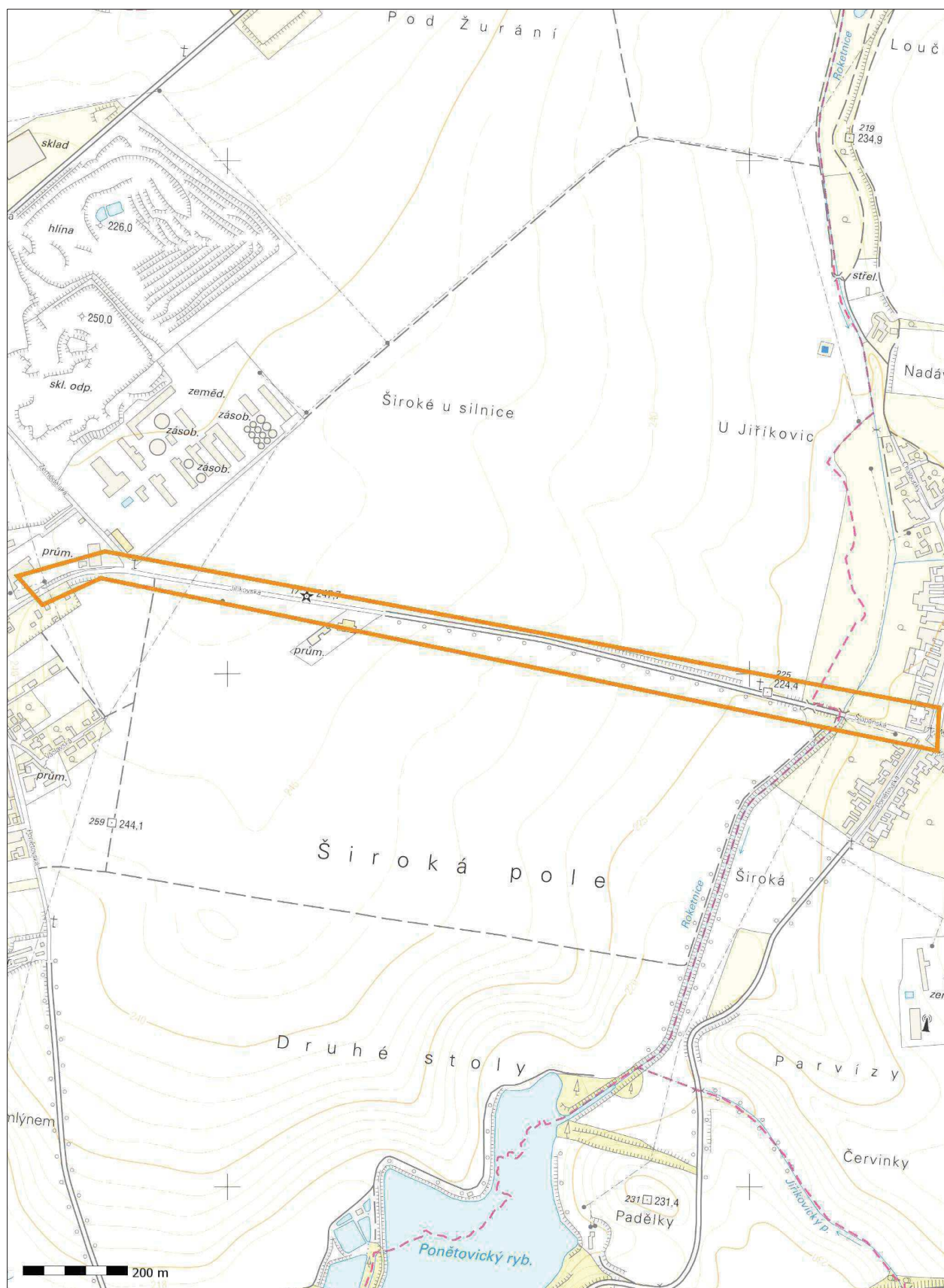
Při realizaci výše uvedené stavby **NEDOJDE** ke styku se sítí elektronických komunikací, která je chráněna ochranným pásmem dle §102 zák. č. 127/2005 Sb., o elektronických komunikacích.

Toto vyjádření platí pouze pro dokumentaci ověřenou společností ČD - Telematika a.s. a pro rozsah prací na ní vyznačených.

Vyjádření je platné pouze pro zájmové území vyznačené žadatelem včetně důvodu stanoveného žadatelem.

Vyjádření pozbývá platnosti dne 30.3.2019

ČD - Telematika a.s.
Pernerova 2819/2a
130 00 Praha 3



**VYJÁDŘENÍ O EXISTENCI SÍTĚ ELEKTRONICKÝCH KOMUNIKACÍ
A VŠEOBECNÉ PODMÍNKY OCHRANY SÍTĚ ELEKTRONICKÝCH KOMUNIKACÍ
SPOLEČNOSTI Česká telekomunikační infrastruktura a.s.**

vydané podle § 101 zákona č. 127/2005 Sb., o elektronických komunikacích a o změně některých souvisejících zákonů (zákon o elektronických komunikacích), ve znění pozdějších předpisů a § 161 zákona č. 183/2006 Sb., o územním plánování a stavebním řádu (stavební zákon) či dle dalších příslušných právních předpisů

Číslo jednací: 558981/17

Číslo žádosti: 0117 829 461

Důvod vydání Vyjádření: Předprojektová příprava, prodej-koupě nemovitosti

Platnost tohoto Vyjádření končí dne: 13. 3. 2019.

Žadatel	AF-CITYPLAN, s. r. o., kontaktní osoba: AF-CITYPLAN, s. r. o. , Magistrů 1275/13, Praha 5, 14000	
Stavebník		
Název akce	--- neuvedeno ---, --- neuvedeno ---, 0 III/15286 Šlapanice - Jiříkovice	
Zájmové území	Okres	Brno-venkov
	Obec	Jiříkovice, Šlapanice
	Kat. území / č. parcely	Šlapanice u Brna; Jiříkovice

Žadatel shora označenou žádostí určil a vyznačil zájmové území, jakož i stanovil důvod pro vydání Vyjádření o existenci sítě elektronických komunikací a Všeobecných podmínek ochrany sítě elektronických komunikací společnosti Česká telekomunikační infrastruktura a.s.(dále jen *Vyjádření*).

Na základě určení a vyznačení zájmového území žadatelem a na základě stanovení důvodu pro vydání *Vyjádření* vydává společnost Česká telekomunikační infrastruktura a.s. následující *Vyjádření*:

Ve vyznačeném zájmovém území se nachází síť elektronických komunikací
společnosti Česká telekomunikační infrastruktura a.s. (dále jen *SEK*)
nebo její ochranné pásmo.

Existence a poloha *SEK* je zakreslena v příloženém výřezu/výřezích z účelové mapy *SEK* společnosti Česká telekomunikační infrastruktura a.s. Ochranné pásmo *SEK* je v souladu s ustanovením § 102 zákona č. 127/2005 Sb., o elektronických komunikacích a o změně některých souvisejících zákonů stanoveno rozsahem 1,5 m po stranách krajního vedení *SEK* a není v příloženém výřezu/výřezích z účelové mapy *SEK* společnosti Česká telekomunikační infrastruktura a.s.vyznačeno (dále jen *Ochranné pásmo*).

(1) *Vyjádření* je platné pouze pro zájmové území určené a vyznačené žadatelem, jakož i pro důvod vydání *Vyjádření* stanovený žadatelem v žádosti.

Žadatel není oprávněn toto *Vyjádření*, jakož i přílohy jež jsou součástí tohoto *Vyjádření*, použít pro účely územního řízení, stavebního řízení, či pro jakékoliv jiné řízení před správním orgánem, kde by mohla být stanovena povinnost žadatele předložit vyjádření vlastníka technické infrastruktury ve smyslu ustanovení § 161 zákona č. 183/2006 Sb. o územním plánování a stavebním řádu.

Číslo jednací: 558981/17

Číslo žádosti: 0117 829 461

Vyjádření pozbývá platnosti uplynutím doby platnosti v tomto *Vyjádření* uvedené, změnou rozsahu zájmového území či změnou důvodu vydání *Vyjádření* uvedeného v žádosti, nesplněním povinnosti stavebníka dle bodu (3) tohoto *Vyjádření*, a nebo pokud se žadatel či stavebník bezprostředně před zahájením realizace stavby ve vyznačeném zájmovém území prokazatelně neujistí u společnosti *Česká telekomunikační infrastruktura a.s.* o tom, zda toto *Vyjádření* v době bezprostředně předcházející zahájení realizace stavby ve vyznačeném zájmovém území stále odpovídá skutečnosti, to vše v závislosti na tom, která ze skutečností rozhodná pro pozbytí platnosti tohoto *Vyjádření* nastane nejdříve.

(2) Podmínky ochrany *SEK* jsou stanoveny v tomto *Vyjádření* a ve Všeobecných podmínkách ochrany *SEK* společnosti *Česká telekomunikační infrastruktura a.s.*, které jsou nedílnou součástí tohoto *Vyjádření*. Stavebník, nebo jím pověřená třetí osoba, je povinen řídit se těmito Všeobecnými podmínkami ochrany *SEK* společnosti *Česká telekomunikační infrastruktura a.s.*

(3) Stavebník, nebo jím pověřená třetí osoba, je povinen **pouze pro případ, že**

a) existence a poloha *SEK*, jež je zakreslena v přiloženém výřezu/výřezech z účelové mapy *SEK* společnosti *Česká telekomunikační infrastruktura a.s.* a nebo

b) toto *Vyjádření*, včetně Všeobecných podmínek ochrany *SEK*

nepředstavuje dostatečnou informaci pro záměr, pro který podal shora označenou žádost nebo pro zpracování projektové dokumentace stavby, která koliduje se *SEK*, nebo zasahuje do Ochranného pásma *SEK*, vyzvat písemně společnost *Česká telekomunikační infrastruktura a.s.* k upřesnění podmínek ochrany *SEK*, a to prostřednictvím zaměstnance společnosti *Česká telekomunikační infrastruktura a.s.* pověřeného ochranou sítě - Zdeněk Procházka, e-mail: zdenek.prochazka@cetin.cz (dále jen POS).

(4) Přeložení *SEK* zajistí její vlastník, společnost *Česká telekomunikační infrastruktura a.s.* Stavebník, který vyvolal překládku *SEK* je dle ustanovení § 104 odst. 17 zákona č. 127/2005 Sb., o elektronických komunikacích a o změně některých souvisejících zákonů povinen uhradit společnosti *Česká telekomunikační infrastruktura a.s.* veškeré náklady na nezbytné úpravy dotčeného úseku *SEK*, a to na úrovni stávajícího technického řešení.

(5) Pro účely přeložení *SEK* dle bodu (3) tohoto *Vyjádření* je stavebník povinen uzavřít se společností *Česká telekomunikační infrastruktura a.s.* Smlouvu o realizaci překládky *SEK*.

(6) Společnost *Česká telekomunikační infrastruktura a.s.* prohlašuje, že žadateli byly pro jím určené a vyznačené zájmové území poskytnuty veškeré, ke dni podání shora označené žádosti, dostupné informace o *SEK*.

(7) Žadateli převzetím tohoto *Vyjádření* vzniká povinnost poskytnuté informace a data užít pouze k účelu, pro který mu byla tato poskytnuta. Žadatel není oprávněn poskytnuté informace a data rozmnožovat, rozšiřovat, pronajímat, půjčovat či jinak užívat bez souhlasu společnosti *Česká telekomunikační infrastruktura a.s.* V případě porušení těchto povinností vznikne žadateli odpovědnost vyplývající z platných právních předpisů, zejména předpisů práva autorského.

V případě dotazů k *Vyjádření* lze kontaktovat společnost *Česká telekomunikační infrastruktura a.s.* na asistenční lince 238 461 111.

Přílohami *Vyjádření* jsou:

- Všeobecné podmínky ochrany *SEK* společnosti *Česká telekomunikační infrastruktura a.s.*
- Situační výkres (obsahuje zájmové území určené a vyznačené žadatelem a výřezy účelové mapy *SEK*)
- Informace k vytyčení *SEK*

Číslo jednací: 558981/17

Číslo žádosti: 0117 829 461

Vyjádření vydala společnost Česká telekomunikační infrastruktura a.s. dne: 13. 3. 2017.


Česká telekomunikační infrastruktura a.s.
Olšanská 2681/6
130 00 Praha 3
DIČ: CZ04084063


Všeobecné podmínky ochrany SEK společnosti *Česká telekomunikační infrastruktura a.s.*

I. Obecná ustanovení

1. Stavebník, nebo jím pověřená třetí osoba, je povinen při provádění jakýchkoliv činností, zejména stavebních nebo jiných prací, při odstraňování havárií a projektování staveb, řídit se platnými právními předpisy, technickými a odbornými normami (včetně doporučených), správnou praxí v oboru stavebnictví a technologickými postupy a učinit veškerá opatření nezbytná k tomu, aby nedošlo k poškození nebo ohrožení sítě elektronických komunikací ve vlastnictví společnosti *Česká telekomunikační infrastruktura a.s.* a je výslovně srozuměn s tím, že SEK jsou součástí veřejné komunikační sítě, jsou zajišťovány ve veřejném zájmu a jsou chráněny právními předpisy.
2. Při jakékoliv činnosti v blízkosti vedení SEK je stavebník, nebo jím pověřená třetí osoba, povinen respektovat ochranné pásmo SEK tak, aby nedošlo k poškození nebo zamezení přístupu k SEK. Při křížení nebo souběhu činností se SEK je povinen řídit se platnými právními předpisy, technickými a odbornými normami (včetně doporučených), správnou praxí v oboru stavebnictví a technologickými postupy. Při jakékoliv činnosti ve vzdálenosti menší než 1,5 m od krajního vedení vyznačené trasy podzemního vedení SEK (dále jen PVSEK) nesmí používat mechanizačních prostředků a nevhodného nářadí.
3. Pro případ porušení kterékoliv z povinností stavebníka, nebo jím pověřené třetí osoby, založené Všeobecnými podmínkami ochrany SEK společnosti *Česká telekomunikační infrastruktura a.s.* je stavebník, nebo jím pověřená třetí osoba, odpovědný za veškeré náklady a škody, které společnosti *Česká telekomunikační infrastruktura a.s.* vzniknou porušením jeho povinností.
4. V případě, že budou zemní práce zahájeny po uplynutí doby platnosti tohoto *Vyjádření*, nelze toto *Vyjádření* použít jako podklad pro vytyčení a je třeba požádat o vydání nového *Vyjádření*.
5. Bude-li žadatel na společnosti *Česká telekomunikační infrastruktura a.s.* požadovat, aby se jako účastník správního řízení, pro jehož účely bylo toto *Vyjádření* vydáno, vzdala práva na odvolání proti rozhodnutí vydanému ve správním řízení, pro jehož účely bylo toto *Vyjádření* vydáno, je povinen kontaktovat POS.

II. Součinnost stavebníka při činnostech v blízkosti SEK

1. Započítí činnosti je stavebník, nebo jím pověřená třetí osoba, povinen oznámit POS. Oznámení bude obsahovat číslo *Vyjádření*, k němuž se vztahují tyto podmínky.
2. Před započítím zemních prací či jakékoliv jiné činnosti je stavebník, nebo jím pověřená třetí osoba, povinen zajistit vyznačení tras PVSEK na terénu dle polohopisné dokumentace. S vyznačenou trasou PVSEK prokazatelně seznámí všechny osoby, které budou a nebo by mohly činnosti provádět.
3. Stavebník, nebo jím pověřená třetí osoba, je povinen upozornit jakoukoliv třetí osobu, jež bude provádět zemní práce, aby zjistila nebo ověřila stranovou a hloubkovou polohu PVSEK příčnými sondami, a je srozuměn s tím, že možná odchylka uložení středu trasy PVSEK, stranová i hloubková, činí +/- 30 cm mezi skutečným uložením PVSEK a polohovými údaji ve výkresové dokumentaci.
4. Při provádění zemních prací v blízkosti PVSEK je stavebník, nebo jím pověřená třetí osoba, povinen postupovat tak, aby nedošlo ke změně hloubky uložení nebo prostorového uspořádání PVSEK. Odkryté PVSEK je stavebník, nebo jím pověřená třetí osoba, povinen zabezpečit proti prověšení, poškození a odcizení.
5. Při zjištění jakéhokoliv rozporu mezi údaji v projektové dokumentaci a skutečností je stavebník, nebo jím pověřená třetí osoba, povinen bez zbytečného odkladu přerušit práce a zjištění rozporu oznámit POS. V přerušovaných pracích lze pokračovat teprve poté, co od POS prokazatelně obdržel souhlas k pokračování v pracích.
6. V místech, kde PVSEK vystupuje ze země do budovy, rozváděče, na sloup apod. je stavebník, nebo jím pověřená třetí osoba, povinen vykonávat zemní práce se zvýšenou mírou opatrnosti s ohledem na ubývající krytí nad PVSEK. Výkopové práce v blízkosti sloupů nadzemního vedení SEK (dále jen NVSEK) je povinen provádět v takové vzdálenosti, aby nedošlo k narušení jejich stability, to vše za dodržení platných právních předpisů, technických a odborných norem, správné praxi v oboru stavebnictví a technologických postupů.

7. Při provádění zemních prací, u kterých nastane odkrytí *PVSEK*, stavebník, nebo jím pověřená třetí osoba před zakrytím *PVSEK* vyzve *POS* ke kontrole. Zához je stavebník oprávněn provést až poté, kdy prokazatelně obdržel souhlas *POS*.
8. Stavebník, nebo jím pověřená třetí osoba, není oprávněn manipulovat s kryty kabelových komor a vstupovat do kabelových komor bez souhlasu společnosti *Česká telekomunikační infrastruktura a.s.*
9. Stavebník, nebo jím pověřená třetí osoba, není oprávněn trasu *PVSEK* mimo vozovku přejíždět vozidly nebo stavební mechanizací, a to až do doby, než *PVSEK* řádně zabezpečí proti mechanickému poškození. Stavebník, nebo jím pověřená třetí osoba, je povinen projednat s *POS* způsob mechanické ochrany trasy *PVSEK*. Při přepravě vysokého nákladu nebo mechanizace pod trasou *NVSEK* je stavebník, nebo jím pověřená třetí osoba, povinen respektovat výšku *NVSEK* nad zemí.
10. Stavebník, nebo jím pověřená třetí osoba, není oprávněn na trase *PVSEK* (včetně ochranného pásma) jakkoliv měnit niveletu terénu, vysazovat trvalé porosty ani měnit rozsah a konstrukci zpevněných ploch (např. komunikací, parkovišť, vjezdů aj.).
11. Stavebník, nebo jím pověřená třetí osoba, je povinen manipulační a skladové plochy zřizovat v takové vzdálenosti od *NVSEK*, aby činnosti na/v manipulačních a skladových plochách nemohly být vykonávány ve vzdálenost menší než 1m od *NVSEK*.
12. Stavebník, nebo jím pověřená třetí osoba, není oprávněn užívat, přemísťovat a odstraňovat technologické, ochranné a pomocné prvky *SEK*.
13. Stavebník, nebo jím pověřená třetí osoba, není oprávněn bez předchozího projednání jakkoliv manipulovat s případně odkrytými prvky *SEK*, zejména s ochrannou skříňí optických spojek, optickými spojkami, technologickými rezervami či jakýmkoliv jiným zařízením *SEK*.
14. Stavebník, nebo jím pověřená třetí osoba, je povinen každé poškození či krádež *SEK* neprodleně od okamžiku zjištění takové skutečnosti, oznámit *POS* na telefonní číslo: 602 521 703 nebo v mimopracovní době na telefonní číslo 238 462 690.

III. Práce v objektech a odstraňování objektů

1. Stavebník, nebo jím pověřená třetí osoba, je povinen před zahájením jakýchkoliv prací v budovách a jiných objektech, kterými by mohl ohrozit stávající *SEK*, prokazatelně kontaktovat *POS* a zajistit u společnosti *Česká telekomunikační infrastruktura a.s.* bezpečné odpojení *SEK*.
2. Při provádění činností v budovách a jiných objektech je stavebník, nebo jím pověřená třetí osoba, povinen v souladu s právními předpisy, technickými a odbornými normami (včetně doporučených), správnou praxí v oboru stavebnictví a technologickými postupy provést mimo jiné průzkum vnějších i vnitřních vedení *SEK* na omítce i pod ní.

IV. Součinnost stavebníka při přípravě stavby

1. Pokud činností stavebníka, nebo jím pověřené třetí osoby, k níž je třeba povolení správního orgánu dle zvláštního právního předpisu, dojde k ohrožení či omezení *SEK*, je stavebník, nebo jím pověřená třetí osoba, povinen kontaktovat *POS* a předložit zakreslení *SEK* do příslušné dokumentace stavby (projektové, realizační, koordinační atp.).
2. V případě, že pro činnosti stavebníka, nebo jím pověřené třetí osoby, není třeba povolení správního orgánu dle zvláštního právního předpisu, je stavebník, nebo jím pověřená třetí osoba, povinen předložit zakreslení trasy *SEK* i s příslušnými kótami do zjednodušené dokumentace (katastrální mapa, plánec), ze které bude zcela patrná míra dotčení *SEK*.

3. Při projektování stavby, rekonstrukce či přeložky vedení a zařízení silových elektrických sítí, elektrických trakcí vlaků a tramvají, nejpozději však před zahájením správního řízení ve věci povolení stavby, rekonstrukce či přeložky vedení a zařízení silových elektrických sítí, elektrických trakcí vlaků a tramvají, je stavebník, nebo jím pověřená třetí osoba, povinen provést výpočet rušivých vlivů, zpracovat ochranná opatření a předat je *POS*.

4. Při projektování stavby, při rekonstrukci, která se nachází v ochranném pásmu radiových tras společnosti *Česká telekomunikační infrastruktura a.s.* a překračuje výšku 15 m nad zemským povrchem, a to včetně dočasných objektů zařízení staveniště (jeřáby, konstrukce, atd.), nejpozději však před zahájením správního řízení ve věci povolení takové stavby, je stavebník nebo jím pověřená třetí osoba, povinen kontaktovat *POS*. Ochranné pásmo radiových tras v šíři 50m je zakresleno do situačního výkresu. Je tvořeno dvěma podélnými pruhy o šíři 25 m po obou stranách radiového paprsku v celé jeho délce, resp. 25 m kruhem kolem vysílacího radiového zařízení.

5. Pokud se v zájmovém území stavby nachází podzemní silnoproudé vedení (NN) společnosti *Česká telekomunikační infrastruktura a.s.* je stavebník, nebo jím pověřená třetí osoba, před zahájením správního řízení ve věci povolení správního orgánu k činnosti stavebníka, nebo jím pověřené třetí osoby, nejpozději však před zahájením stavby, povinen kontaktovat *POS*.

6. Pokud by navrhované stavby (produktovody, energovody aj.) svými ochrannými pásmy zasahovaly do prostoru stávajících tras a zařízení *SEK*, či do jejich ochranných pásem, je stavebník, nebo jím pověřená třetí osoba, povinen realizovat taková opatření, aby mohla být prováděna údržba a opravy *SEK*, a to i za použití mechanizace, otevřeného plamene a podobných technologií.

V. Křížení a souběh se *SEK*

1. Stavebník, nebo jím pověřená třetí osoba, je povinen v místech křížení *PVSEK* se sítěmi technické infrastruktury, pozemními komunikacemi, parkovacími plochami, vjezdy atp. ukládat *PVSEK* v zákonných předpisy stanovené hloubce a chránit *PVSEK* chráničkami s přesahem minimálně 0,5 m na každou stranu od hrany křížení. Chráničku je povinen utěsnit a zamezit vnikání nečistot.

2. Stavebník nebo jím pověřená třetí osoba, je výslovně srozuměn s tím, že v případě, kdy hodlá umístit stavbu sjezdu či vjezdu, je povinen stavbu sjezdu či vjezdu umístit tak, aby metalické kabely *SEK* nebyly umístěny v hloubce menší než 0,6 m a optické nebyly umístěny v hloubce menší než 1 m.

3. Stavebník, nebo jím pověřená třetí osoba, je povinen základy (stavby, opěrné zdi, podezdívky apod.) umístit tak, aby dodržel minimální vodorovný odstup 1,5 m od krajního vedení, případně kontaktovat *POS*.

4. Stavebník, nebo jím pověřená třetí osoba, není oprávněn trasy *PVSEK* znepřístupnit (např. zabetonováním).

5. Stavebník, nebo jím pověřená třetí osoba, je při křížení a souběhu stavby nebo sítí technické infrastruktury s kabelovodem povinen zejména:

- pokud plánované stavby nebo trasy sítí technické infrastruktury budou umístěny v blízkosti kabelovodu ve vzdálenosti menší než 2 m nebo při křížení kabelovodu ve vzdálenosti menší než 0,5 m nad nebo kdekoliv pod kabelovodem, předložit *POS* zakreslení v příčných řezech,
- do příčného řezu zakreslit také profil kabelové komory v případě, kdy jsou sítě technické infrastruktury či stavby umístěny v blízkosti kabelové komory ve vzdálenosti menší než 2 m,
- neumísťovat nad trasou kabelovodu v podélném směru sítí technické infrastruktury,
- předložit *POS* vypracovaný odborný statický posudek včetně návrhu ochrany tělesa kabelovodu pod stavbou, ve vjezdu nebo pod zpevněnou plochou,
- nezakrývat vstupy do kabelových komor, a to ani dočasně,
- projednat s *POS*, nejpozději ve fázi projektové přípravy, jakékoliv výkopové práce, které by mohly být vedeny v úrovni či pod úrovní kabelovodu nebo kabelové komory a veškeré případy, kdy jsou trajektorie podvrtnů a protlaků ve vzdálenosti menší než 1,5 m od kabelovodu.

Příloha k *Vyjádření* 558981/17

Číslo žádosti: 0117 829 461

Informace k vytyčení *SEK*

V případě požadavku na vytyčení *PVSEK* společnosti *Česká telekomunikační infrastruktura a.s.* se, prosím, obraťte na společnosti uvedené níže.

Vegacom, a.s. - výhradní dodavatel společnosti Česká telekomunikační infrastruktura a.s.

se sídlem: Holzova 14, 628 00 Brno

IČ: 25788680

DIČ: CZ25788680

kontakt: Luboš Bodzík, mobil: 603855439, e-mail: bodzik@vegacom.cz

CONTENT, s.r.o.

se sídlem: Karlov 1246, 594 01 Velké Meziříčí, pobočka: Okružní 28/18, 591 01 Žďár nad Sázavou

IČ: 63492164

DIČ: CZ63492164

kontakt: Martin Kalina, tel/fax: 566521721, mobil: 777702117, e-mail: kalina@content-vm.cz, vytycenisiti@seznam.cz

InfoTel

se sídlem: Brno, Novolíšeňská 18, PSČ: 628 00

IČ: 46981071

DIČ: CZ46981071

kontakt: Petr Košťál, mobil: 723350887, e-mail: petr_kostal@infotel.cz

Jiří Novotný, Montáž, údržba a servis tel.sítí - okr. Třebíč, Znojmo

se sídlem: Akad. Práta 524, 675 55 Hrotovice, okr. Třebíč

IČ: 72377259

DIČ:

kontakt: Jiří Novotný, tel.: 568860888, mobil: 777318588, e-mail: novotny.hrotovice@seznam.cz

Josef Joura

se sídlem: Okřešice 53, okres Třebíč, 674 01

IČ: 88282091

DIČ: CZ6312180820

kontakt: Josef Joura, mobil: 602578674, e-mail: josefjoura@seznam.cz

Karel Horský

se sídlem: Poličská 877/36, 568 02 Svitavy - Předměstí

IČ: 01377841

DIČ:

kontakt: Karel Horský, mobil: 602 483 023, e-mail: k.horsky.sy@gmail.com

Radim Zabloudil

se sídlem: Tábor 2356/28a, 602 00 Brno - Žabovřesky

IČ: 74899589

DIČ: CZ6210151585

kontakt: Radim Zabloudil, mobil: 602760276, e-mail: radim.zabloudil@seznam.cz

Sitel, spol. s r.o., oblast Brno

se sídlem: Vinohradská 74, 618 00 Brno-Černovice

IČ: 44797320

DIČ: CZ 44797320

kontakt: Vladimír Holík, mobil: 602171192, e-mail: vholik@sitel.cz

STRATEL Telekomunikace s.r.o.

se sídlem: Rozdrojovice 112, 664 34 Brno-venkov

IČ: 26259427

DIČ: CZ26259427

kontakt: Daniel Stráský, tel/fax: 546221222, mobil: 602770022, e-mail: stratel@stratel.cz

Příloha k *Vyjádření* 558981/17

Číslo žádosti: 0117 829 461

TEMO Brno s.r.o

se sídlem: Hutařova 21, 612 00 Brno

IČ: 49436821

DIČ:

kontakt: Milan Král, tel.: 541216221, fax: 541213221, mobil: 602544583, e-mail: vytycenio2@centrum.cz

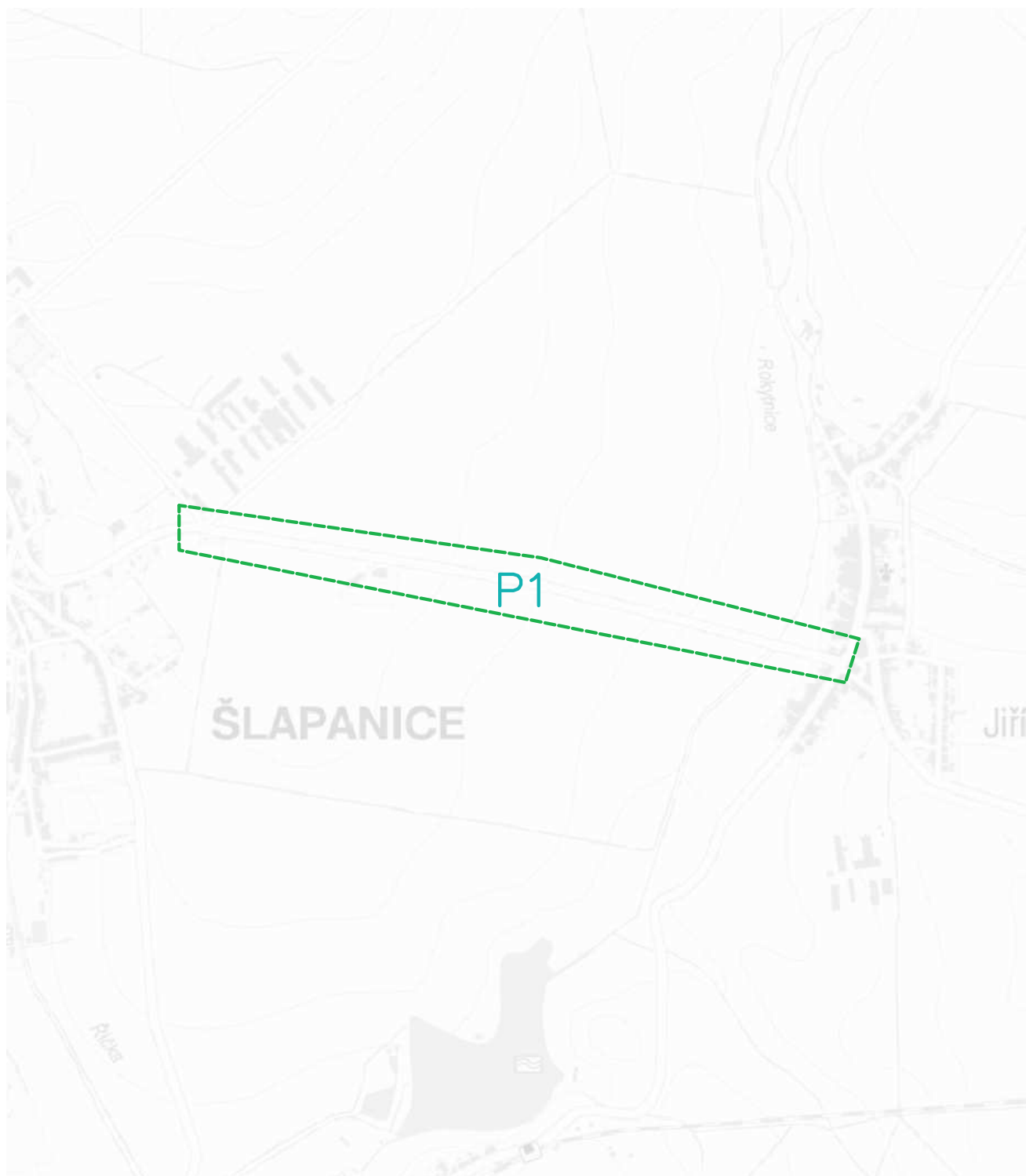
UniCab, s.r.o.,

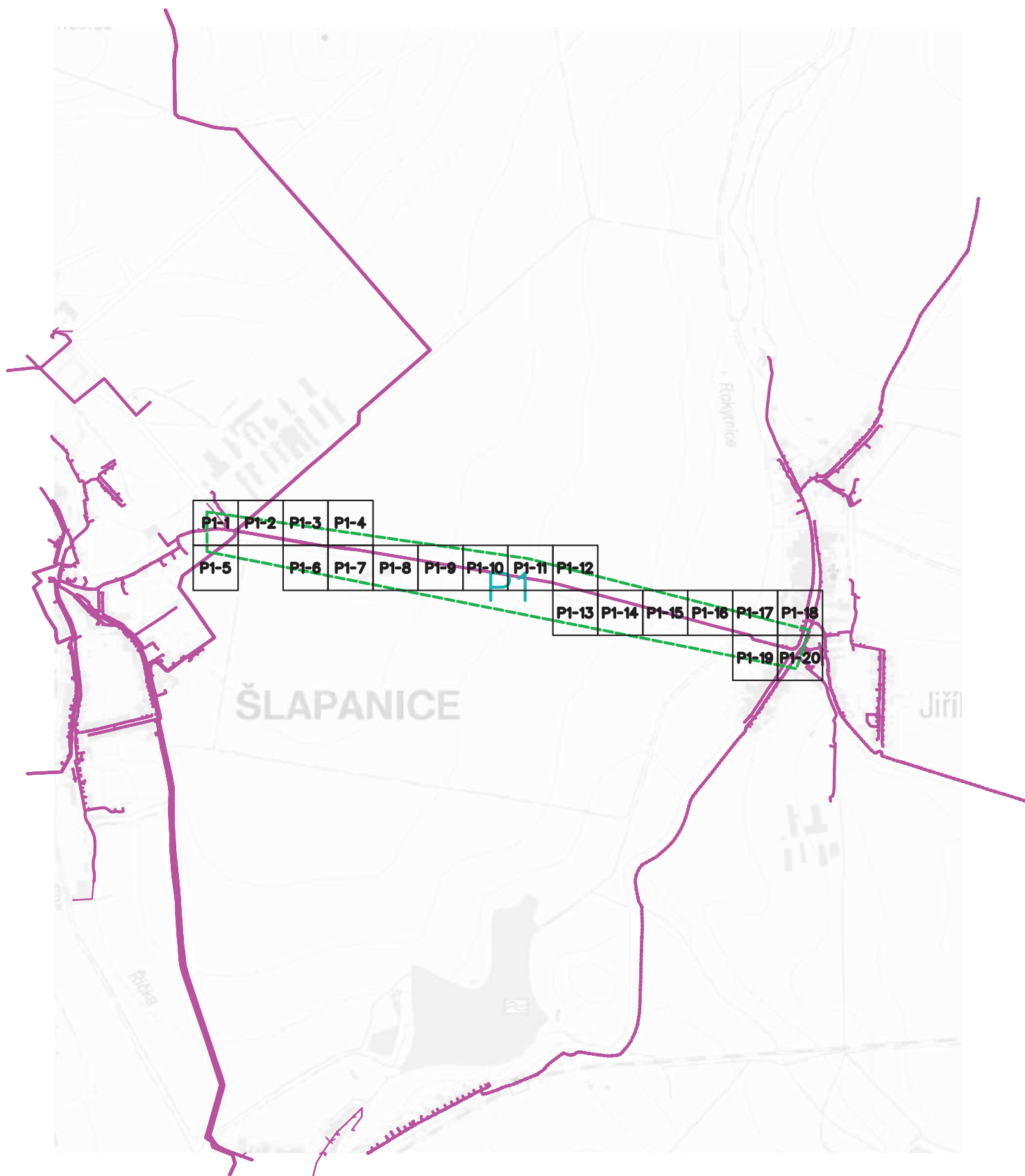
se sídlem: Švehlova 44, 664 00 Šlapanice

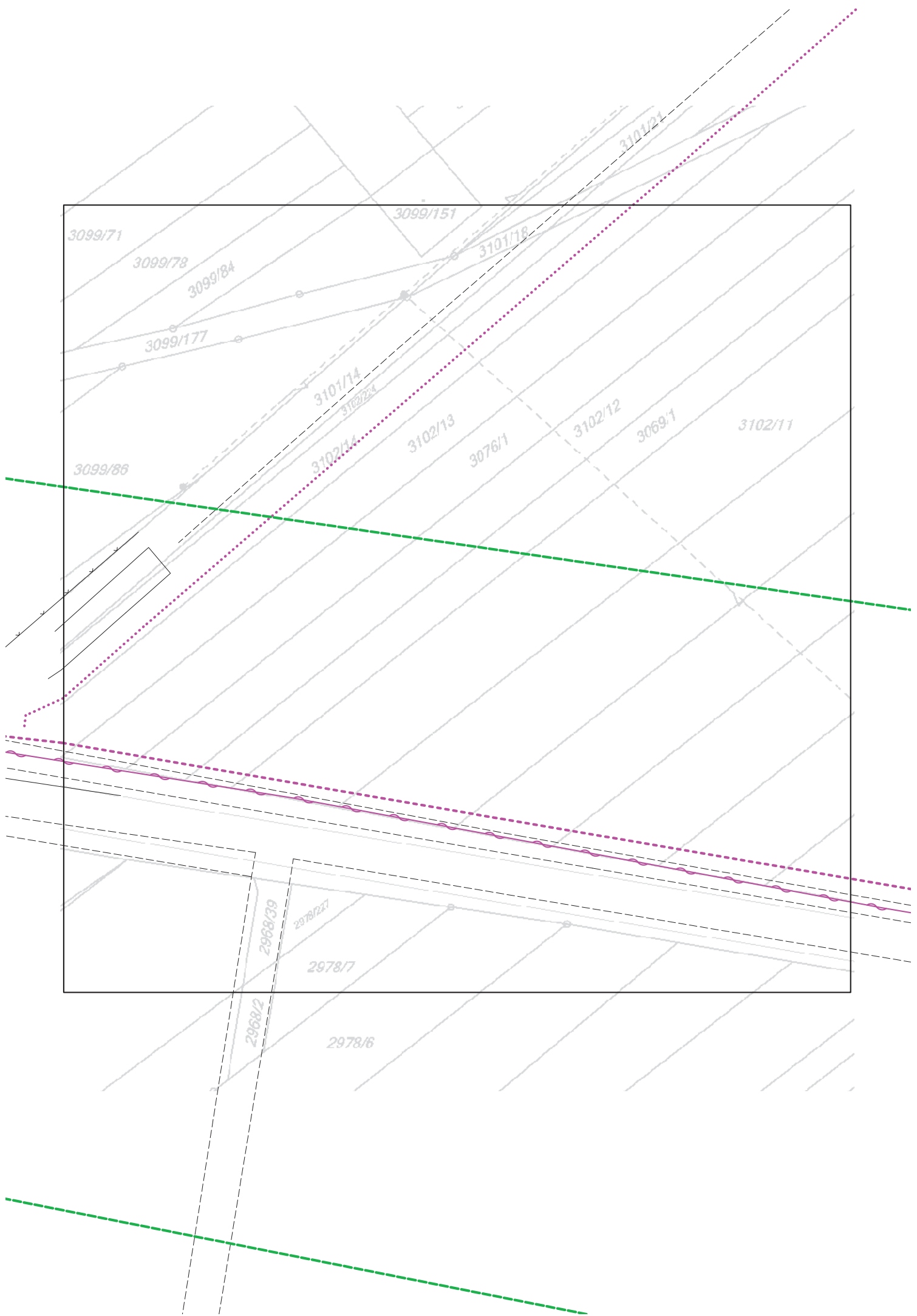
IČ: 26961873

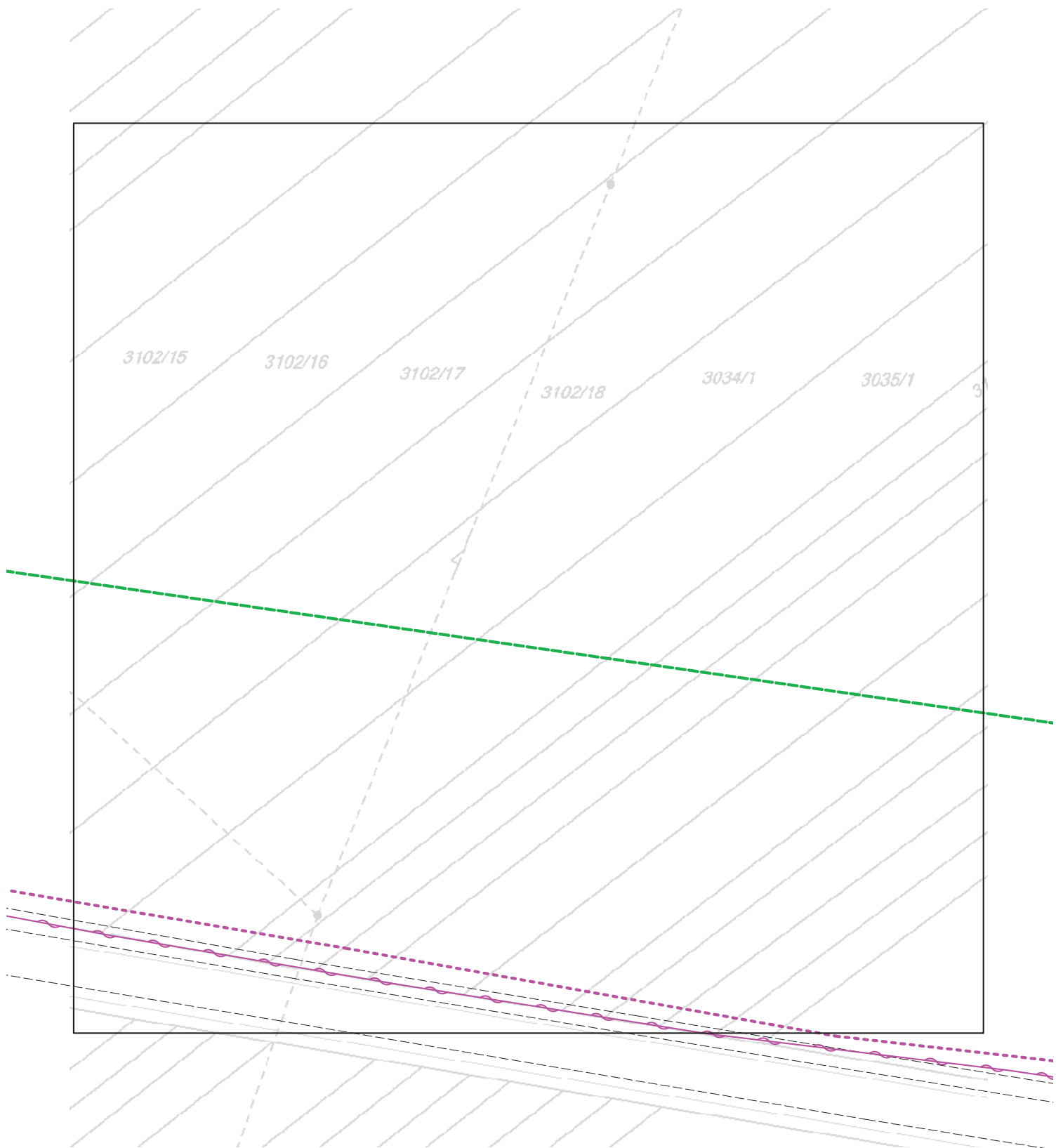
DIČ: CZ26961873

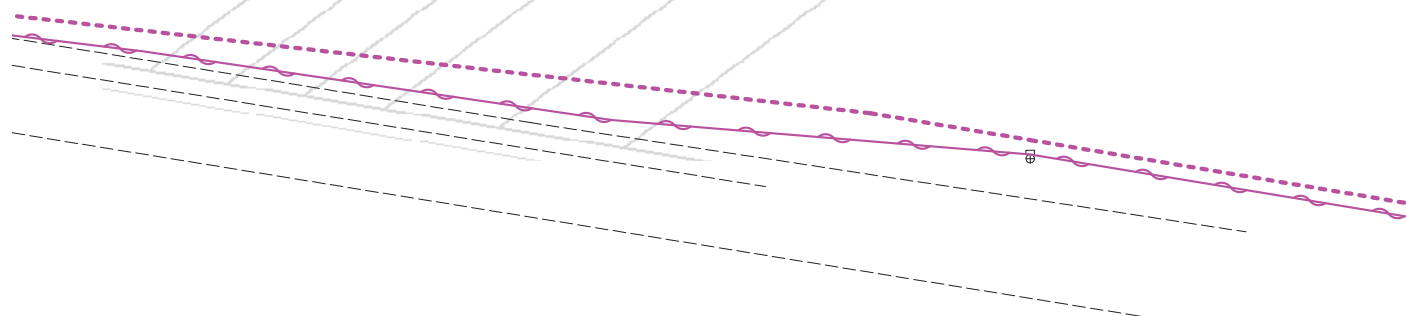

kontakt: Ing. Karel Kopecký, tel.: 548220344, fax: 548220343, mobil: 775590265, e-mail: kopecky@unicab.cz

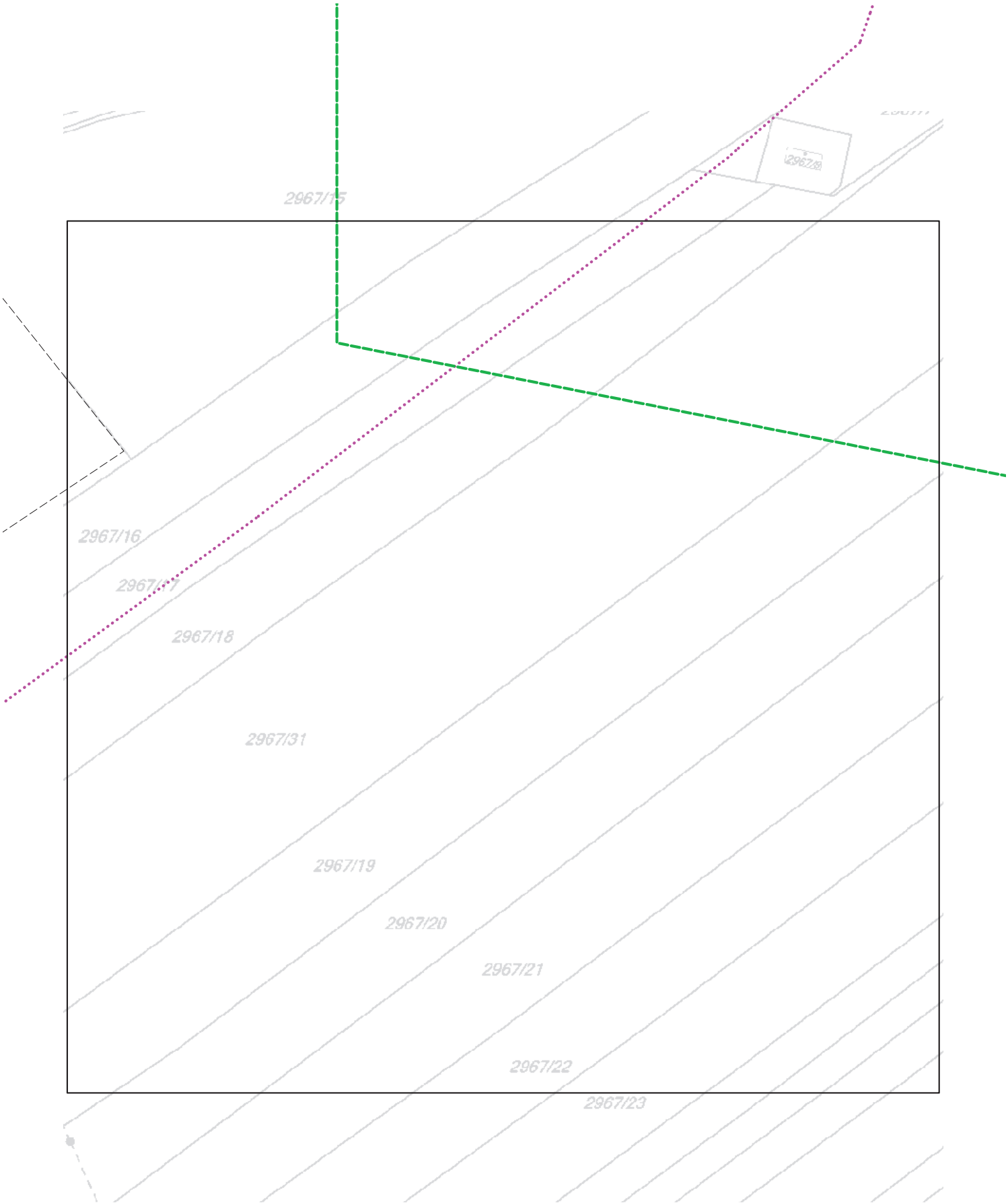





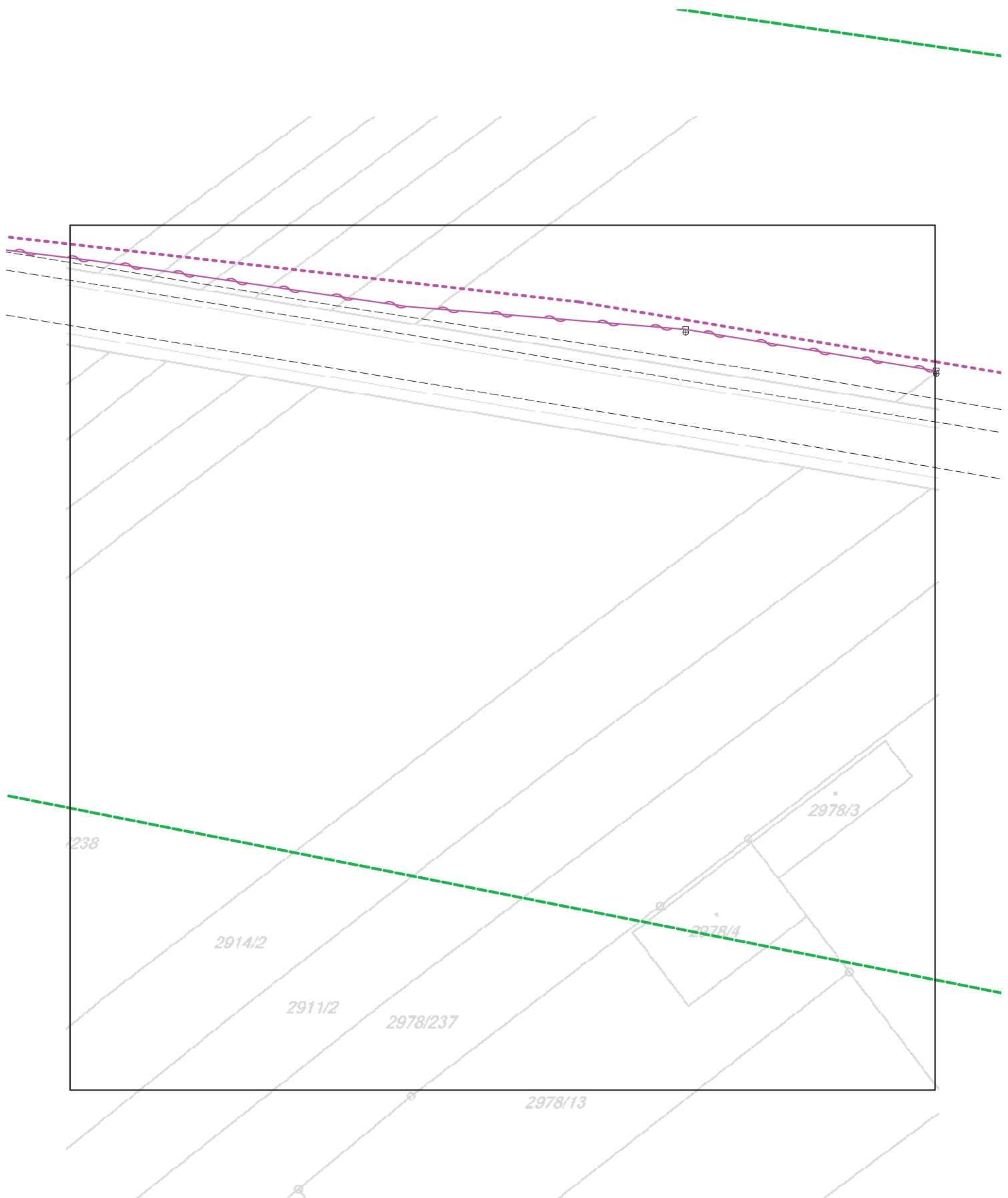


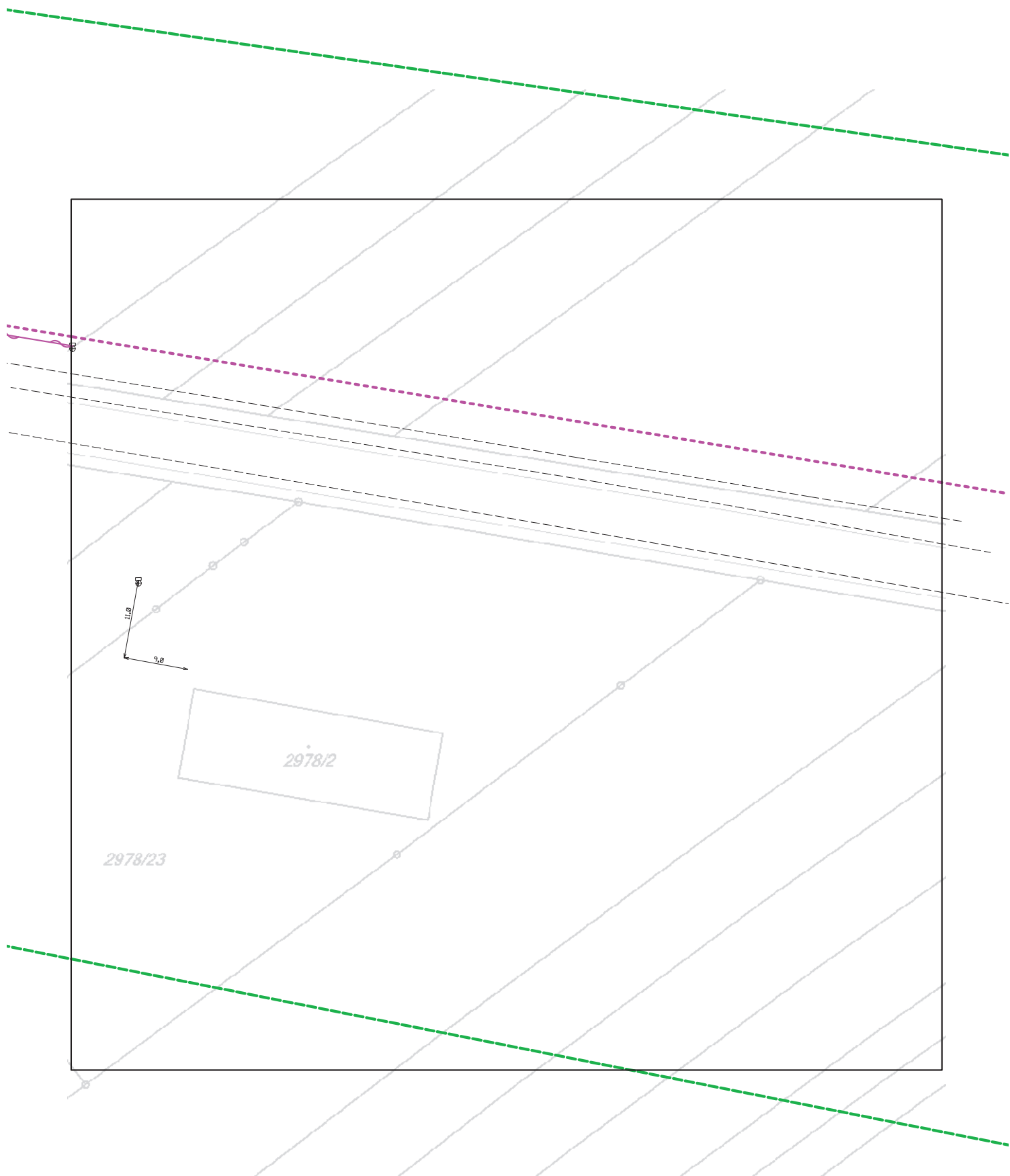


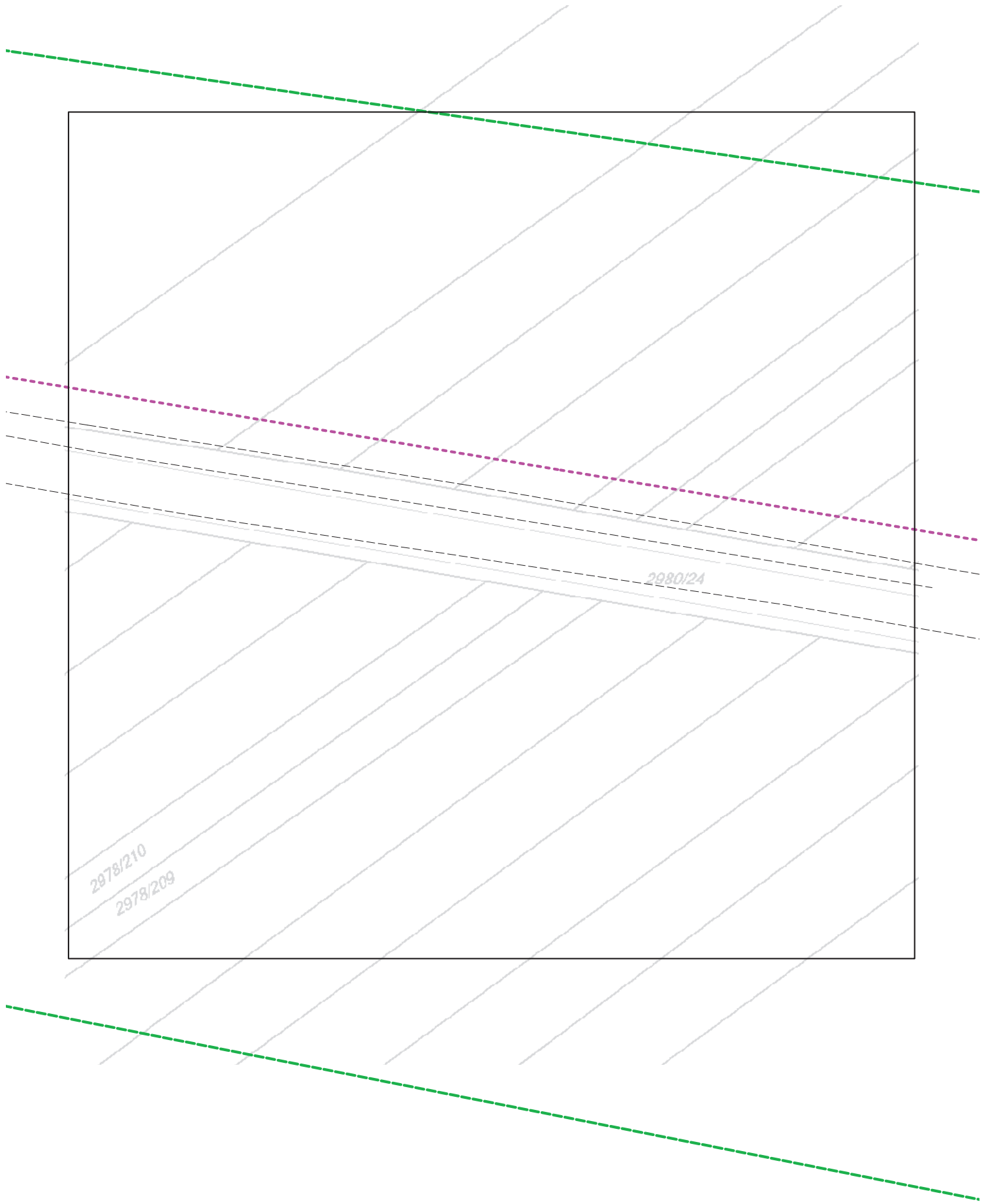













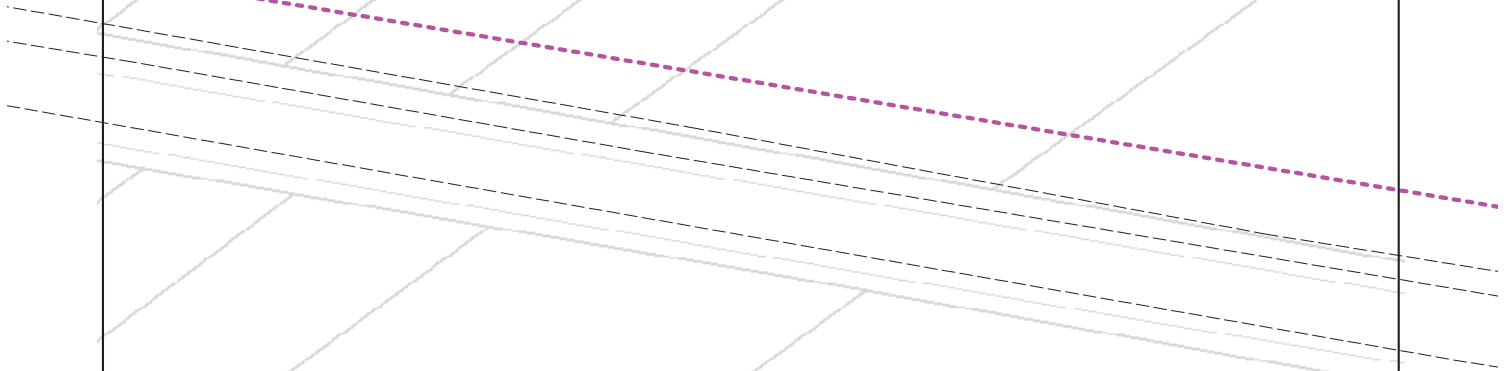
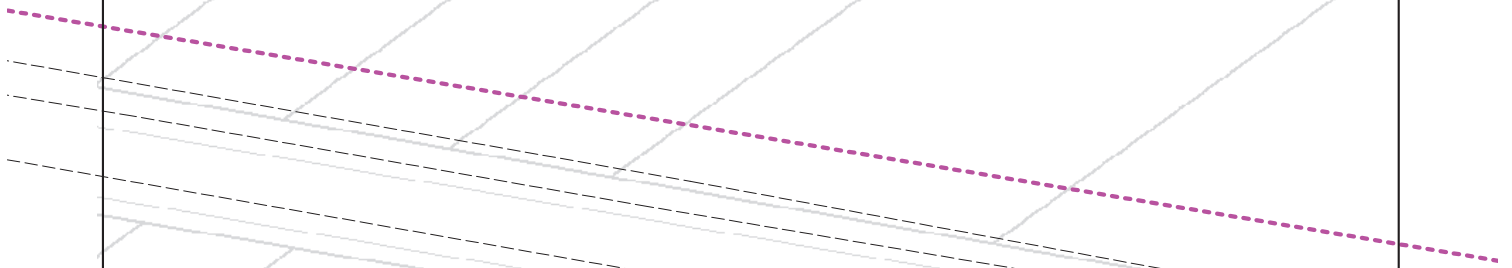
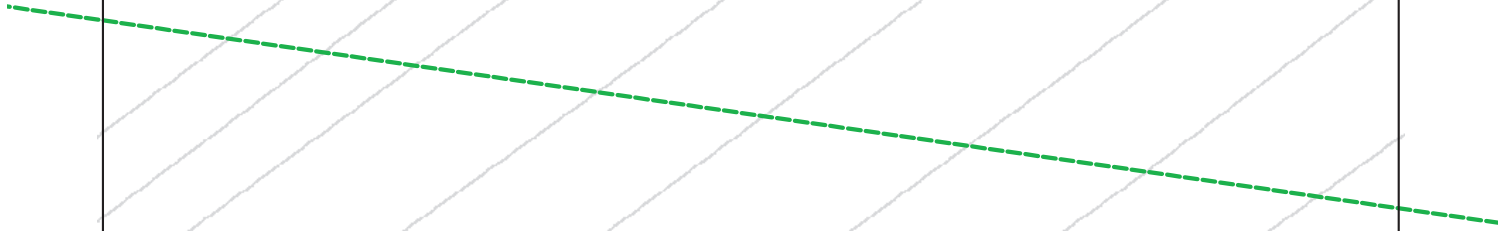
2978/210
2978/209


2980/24

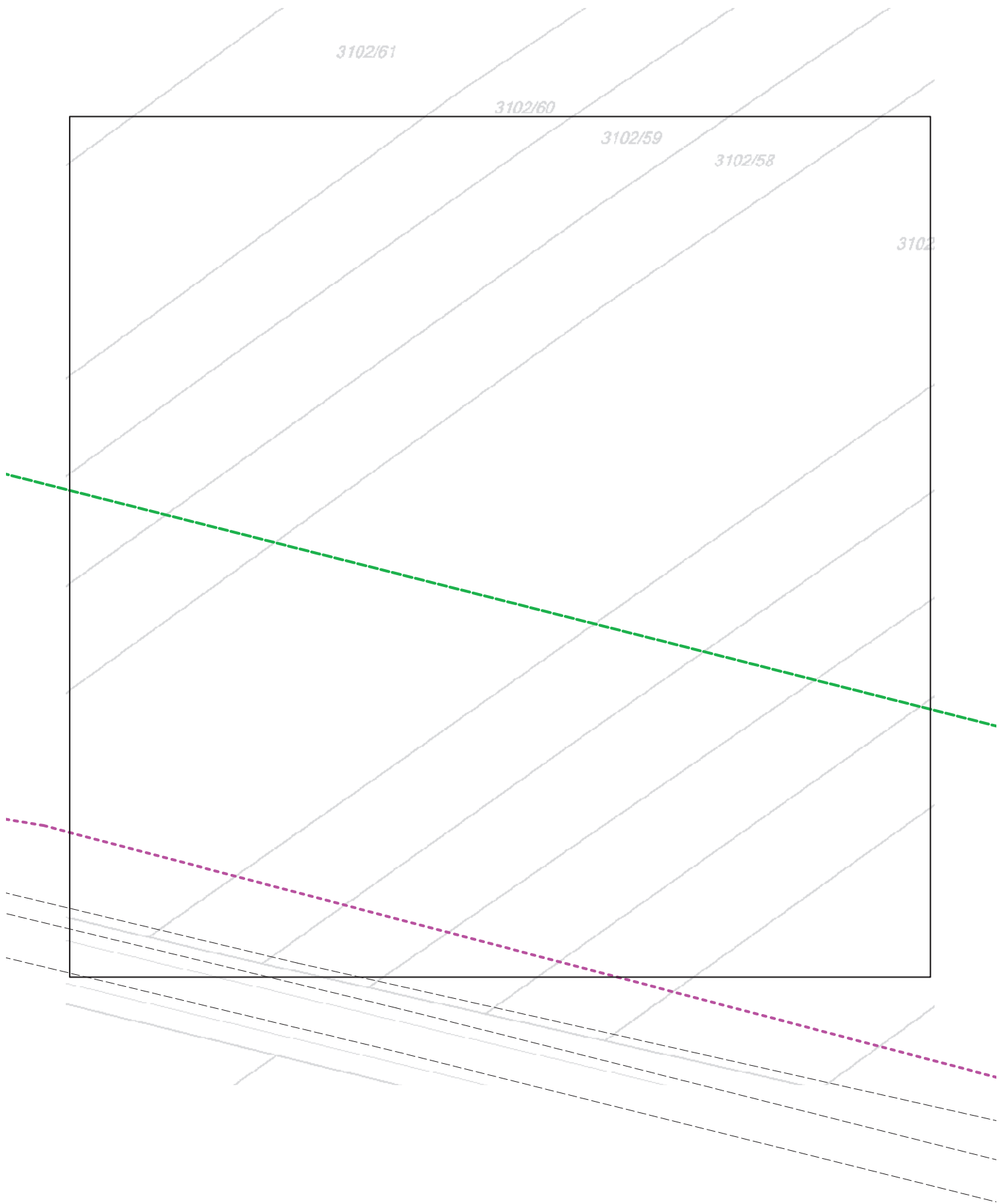
3102/3


3102/69


3102/70






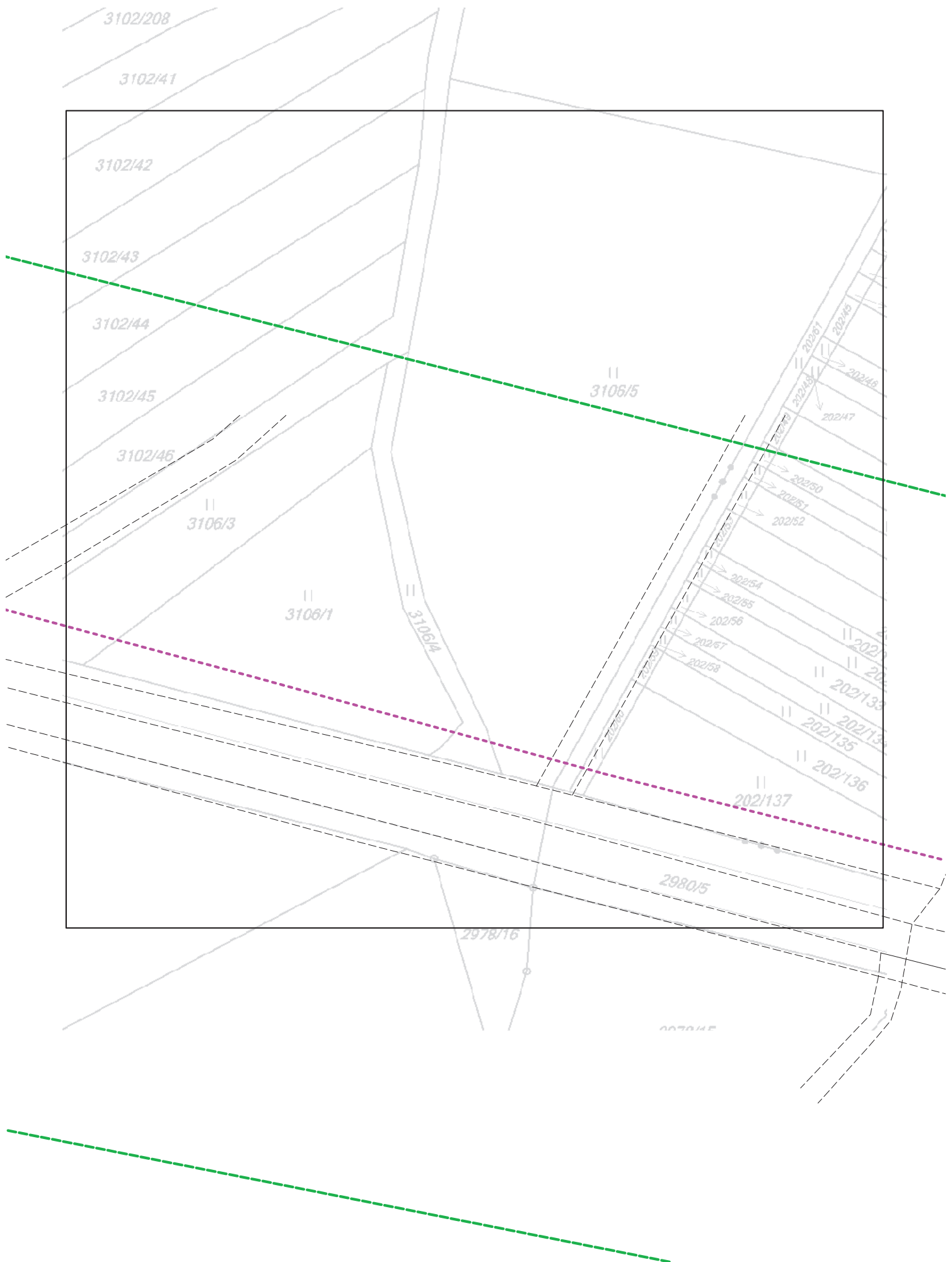








2978/103













AF-CITYPLAN s.r.o.

Magistrů 1275

14000 Praha

Váš dopis značky / ze dne	Naše značka	Vyřizuje	Místo odeslání / dne
0000202611 / 13.03.2017	UPTS/OS/166261/2017	Tomáš Houžvička	Praha / 17.03.2017

Věc: Vyjádření k existenci podzemních sítí spol. České Radiokomunikace, a.s.


Účel: Existence sítí

Akce: III/15286 Šlapanice - Jiříkovice

K Vaší žádosti o vyjádření k existenci sítí Vám sdělujeme, že ve Vámi vyznačeném/řešeném území nedojde ke styku s žádným podzemním vedením/zařízením v naší správě.

S pozdravem

Za správnost:


České Radiokomunikace a.s.
Skokanská 2117/1
169 00 Praha 6
(54)

Ing. Houžvička Tomáš
Senior specialista ATP

Příloha:

Platnost tohoto vyjádření je jeden rok od data vystavení, tj. do 17.03.2018

Úhradu částky za vyjádření proveďte na účet Českých Radiokomunikací, a.s. Číslo účtu Českých Radiokomunikací, a.s. vč. variabilního symbolu naleznete na přiloženém Zjednodušeném daňovém dokladu.



Českomoravská distribuce s.r.o., Sokolovská 675/9, 186 00 Praha 8-Karlín
 OR: Městský soud v Praze, oddíl C, vložka 164825, IČO: 24669504, DIČ: CZ24669504
 e-mail: distribuce@unicapital.cz, www.unicapital.cz

V zájmovém území se nenachází žádné zařízení ve správě společnosti Českomoravská distribuce s.r.o.
 Toto vyjádření má platnost 12 měsíců od data jeho vydání.

24-04-2017



Českomoravská distribuce s.r.o.
 Sokolovská 675/9, 186 00 Praha 8
 IČO: 24669504

SA

Dial Telecom, a.s.
Křížíkova 237/36a
186 00 Praha 8-Karlín
IČ:28175492
DIČ:CZ28175492
Tel:226204111

AF-CITYPLAN s.r.o.
Magistrů 1275 / 13
Praha 4
140 00

Naše značka
CR476327

Vyřizuje / Linka
Adášek / 226204111

Vystaveno
13.3.2017

Věc : Vyjádření k dokumentaci pro všechny stupně projektové dokumentace

Název akce/stavby : III/15286 Šlapanice - Jiříkovice u Brna

Na základě Vaší žádosti Vám sdělujeme následující :

Ve Vámi vyznačeném prostoru stavby

se v současné době nenachází v zemi žádné podzemní komunikační vedení

ve vlastnictví a správě společnosti Dial Telecom, a.s.

K Vámi předloženému záměru nemáme námitek, souhlasíme s vydáním rozhodnutí ve všech stupních projektové dokumentace.

Platnost tohoto vyjádření je 1rok od jeho vydání.

Při změně rozsahu stavby je nutno požádat naši organizaci o nové vyjádření k existenci sítí elektronických komunikací.

S přátelským pozdravem



Dial Telecom
Dial Telecom, a.s.
Křížíkova 237, 186 00 Praha 8-Karlín
IČ:28175492 DIČ:CZ28175492



AF-CITYPLAN, s. r. o.
Praha
došlo dne: 10. 04. 2017
č.j.: 1035
přiděleno: kudrnova!

E.ON Servisní, s.r.o., F. A. Gerstnera 2151/6, 370 01 České Budějovice

AF-CITYPLAN, s. r. o.
Andrea Kudrnová
Magistrů 1275/13
14000 Praha 5

E.ON Servisní, s.r.o.

RCDS Brno
Hády 968/2
614 00 Brno – Maloměřice
www.eon.cz

Bronislava Kousalíková
T +420-545141250
bronislava.kousalikova@eon.cz

Naše značka
B6941-16169080

Brno – Maloměřice, 07.04.2017

**Vyjádření o existenci zařízení distribuční soustavy (elektrická síť)
ve vlastnictví E.ON Distribuce, a.s. a podmínkách práce v jeho blízkosti.**

Investor stavby: AF-CITYPLAN, s. r. o.
Název stavby: III/15286 Šlapanice - Jiříkovice
Místo stavby: KÚ Jiříkovice (661091), Šlapanice u Brna (762792),
žadatelem vyznačené zájmové území

Toto vyjádření slouží pro informaci o stávajícím elektrickém zařízení distribuční soustavy vlastněném a provozovaném společností E.ON Distribuce, a.s. (dále jen ECD) a je vyjádřením k existenci sítě. Vyjádření nenahrazuje a neuvádí připojovací podmínky. V případě, že požadujete připojení nového odběrného místa, resp. zvýšení rezervovaného příkonu a doposud jste nepodali žádost, obraťte se na zákaznickou linku 800 77 33 22.

Upozorňujeme, že účastníkem územního a stavebního řízení zůstává provozovatel distribuční soustavy ECD, kterého v uvedených řízeních na základě zmocnění zastupuje společnost E.ON Česká republika, s.r.o. (dále jen ECZR).

V zájmovém území výše uvedené stavby se nachází:

Nadzemní vedení VN
Distribuční trafostanice VN/NN
Podzemní vedení NN
Nadzemní vedení NN

Ke stavbě a činnosti v ochranných pásmech (dále jen OP) nadzemního vedení VN, VVN, podzemního vedení nebo elektrických stanic je investor povinen zajistit si písemný souhlas ve smyslu § 46 odst. 11 zákona č. 458/2000 Sb., o podmínkách podnikání a výkonu státní správy v energetických odvětvích, v platném znění.

Sídlo společnosti:
F.A. Gerstnera 2151/6
České Budějovice 7
370 01 České Budějovice
Společnost je zapsána
v Obchodním rejstříku
vedeném Krajským soudem
v Českých Budějovicích,
oddíl C., vložka 15066
IČ: 251 86 213
DIČ: 25186213

16169080

Souhlas se stavbou a činností v OP zařízení distribuční soustavy uděluje ECZR jako zástupce ECD na základě žádosti investora stavby. S podáním žádosti předložíte k vyjádření projektovou dokumentaci stavby s podrobným zákresem a okótováním umístění stavby v OP včetně zákresu el. sítí.

Podklady pro žádost musí obsahovat následující údaje:

- celé jméno právnické nebo fyzické osoby, která žádá o výjimku
- jméno a celá adresa investora stavby, IČO
- místo zásahu do pásma
- okres, katastrální území, parcelní číslo, druh zařízení
- nový způsob zajištění ochrany rozvodného zařízení
- **kopii vyjádření o existenci zařízení včetně zakreslení sítí.**

Při provádění zemních nebo jiných prací, které mohou ohrozit předmětné distribuční a sdělovací zařízení, jste povinni dle zákona č. 309/2006 Sb., a nařízení vlády č. 591/2006 Sb., učinit veškerá opatření, aby nedošlo ke škodám na rozvodném zařízení, na majetku nebo na zdraví osob elektrickým proudem, zejména tím, že bude zajištěno:

1. Objednání přesného vytýčení distribuční sítě (trasy kabelu) v terénu a to nejméně 14 dnů před zahájením prací v blízkosti podzemního kabelového vedení. V případě, že nebude možné trasu kabelu bezpečně určit pomocí vytyčovacího zařízení, je investor zemních prací povinen provést v nezbytném rozsahu ruční odkrytí kabelu na určených místech podle pokynů zaměstnanců ECZR pro jednoznačné stanovení jeho polohy.
Vytýčení kabelů VN, NN zajistí Ivana Peclová Zelinková,
tel.: 733670248, email: ivana.zelinkova@eon.cz.
2. Výkopové práce v blízkosti nadzemního vedení NN provádět tak, aby nedošlo k narušení stability podpěrných bodů a uzemňovací soustavy, nebo nebyl jinak ohrožen provoz el. zařízení a bezpečnost osob. Dále požadujeme dodržovat platná ustanovení norem ČSN EN 50 110-1 a PNE 33 3302, zvláště pak minimální dovolené vzdálenosti od vedení:

Vybrané vzdálenosti/provedení vodičů	Holé vodiče	Izolované vodiče
Nad budovami		
Nad neschůdnými částmi (sklon > 15°), vzdorující ohni	0,5 m	0,3 m
Nad schůdnými částmi (sklon ≤ 15°), vzdorující ohni	4 m	3 m
Na budovách		
K budovám a jejich částem nebo vybavením	0,2 m	0,1 m
Kolem zedních oken		
Před oknem (požadavek E.ON nerealizovat)	2 m	1 m
Nad oknem	0,2 m	0,2 m
Vedle okna	0,5 m	0,5 m
Pod oknem	1 m	1 m
Kolem střešních oken		



Před oknem	3 m	2 m
Nad oknem	0,5 m	0,5 m
Vedle okna	0,5 m	0,5 m
Pod oknem	1 m	1 m

3. Při provádění stavebních prací nesmí dojít k poškození el. zařízení.
4. V důsledku stavebních prací nesmí dojít k znepřístupnění el. zařízení.
5. Ohlášení jakéhokoliv poškození distribučního a sdělovacího zařízení v provozování ECD na telefonní číslo **800 22 55 77**.

Kontakty správců zařízení:

VN+NN

Regionální správa, **Zdeněk Pavlíček**,
tel.: 54514-1465,
email: zdenek.pavlicek@eon.cz

Pozor ! Vyjádření má platnost 12 měsíců tj. do 07.04.2018.

Upozorňujeme na možnou polohovou odchylku uloženého vedení od výkresové dokumentace.


Do přiložené a námi orazítkované dokumentace jsme **informativně** zakreslili:

- červeně plně podzemní vedení VN
- červeně čárkovaně nadzemní vedení VN
- zeleně plně podzemní vedení NN
- zeleně čárkovaně nadzemní vedení NN
- fialově plně zrušené podzemní vedení

Při vytýčení trasy zařízení i ke kontrole před záhozem a ke všem dalším jednáním s ECZR jako zástupcem ECD předložte toto vyjádření.

S přátelským pozdravem

E.ON Servisní, s.r.o.


E.ON Servisní, s.r.o.
F. A. Gerstnera 2151/6
České Budějovice 7
370 01 České Budějovice
IČ: 25186213, DIČ: CZ25186213

108

Příloha: Orazítkovaná situace s informativním zákresem.



e-on

Datum : 07.04.2017
Měřítko : 2000

- Nadzemní vedení VVN 400 kV
- Nadzemní vedení VVN 220 kV
- Nadzemní vedení VVN 110 kV
- Podzemní vedení VVN 110 kV
- Nadzemní vedení VN

- Podzemní vedení VN
- Nadzemní vedení NN
- Podzemní vedení NN
- Pomocný propoj NN
- Zrušené kabelové vedení


- Nadzemní sdělovací vedení optické
- Podzemní sdělovací vedení optické
- Nadzemní sdělovací vedení metalické
- Podzemní sdělovací vedení metalické

Strana: 1 / 3

E.ON Servisní, s.r.o.
F. A. Gerstnera 2151/6
České Budějovice 7
370 01 Česká Budějovice
IČ: 25186213, DIČ: CZ25186213

108

Handwritten signature



- - - Nadzemní vedení VVN 400 kV
- - - Nadzemní vedení VVN 220 kV
- - - Nadzemní vedení VVN 110 kV
- - - Podzemní vedení VVN 110 kV
- - - Nadzemní vedení VN

Datum : 07.04.2017
Měřítko : 2000

- - - Podzemní vedení VN
- - - Nadzemní vedení NN
- - - Podzemní vedení NN
- - - Pomocný propoj NN
- - - Zrušené kabelové vedení

- - - Nadzemní sdělovací vedení optické
- - - Podzemní sdělovací vedení optické
- - - Nadzemní sdělovací vedení metalické
- - - Podzemní sdělovací vedení metalické

E.ON Servisní, s.r.o.
F. A. Gerstnera 2151/6
České Budějovice 7
370 01 Česká Budějovice
IČ: 25166213, DIČ: CZ25186213



e-on

Datum : 07.04.2017
Měřítko : 2000

- Nadzemní vedení VN 400 kV
- Nadzemní vedení VN 220 kV
- Nadzemní vedení VN 110 kV
- Podzemní vedení VN 110 kV
- Nadzemní vedení VN

- Podzemní vedení VN
- Nadzemní vedení NN
- Podzemní vedení NN
- Pomocný propoj NN
- Zrušené kabelové vedení

- Nadzemní sdělovací vedení optické
- Podzemní sdělovací vedení optické
- Nadzemní sdělovací vedení metalické
- Podzemní sdělovací vedení metalické

E.ON Servisní, s.r.o.
F. A. Gröschnera 2151/6
370 01 České Budějovice 7
IČ: 25186213, DIČ: CZ25186213

ŽÁDOST O VYJÁDŘENÍ

k existenci technického zařízení v zájmovém území

Evidenční číslo žádosti 0000202611

Ev. číslo správce 0000007049

Důvod žádosti Zpracování projektu / předprojektová příprava

Údaje žadatele

Název organizace	AF-CITYPLAN, s. r. o.	IČO	47307218
Příjmení, jméno, titul	Kudrnová Andrea		
Ulice, č.p./or.	Magistrů 1275/13		
Obec	Praha 5	PSČ	14000
Telefon	+420606585071	Mobil	
Fax		E-mail	andrea.kudrnova@afconsult.com

Údaje stavebníka (investora)

Název organizace	IČO
Příjmení, jméno, titul	
Ulice, č.p./or.	
Obec	PSČ
Telefon	Mobil
Fax	E-mail

Údaje akce (stavby)

Název III/15286 Šlapanice - Jiříkovice

Poznámka

Doplňkové informace

Způsob převzetí vyjádření: e-mailem

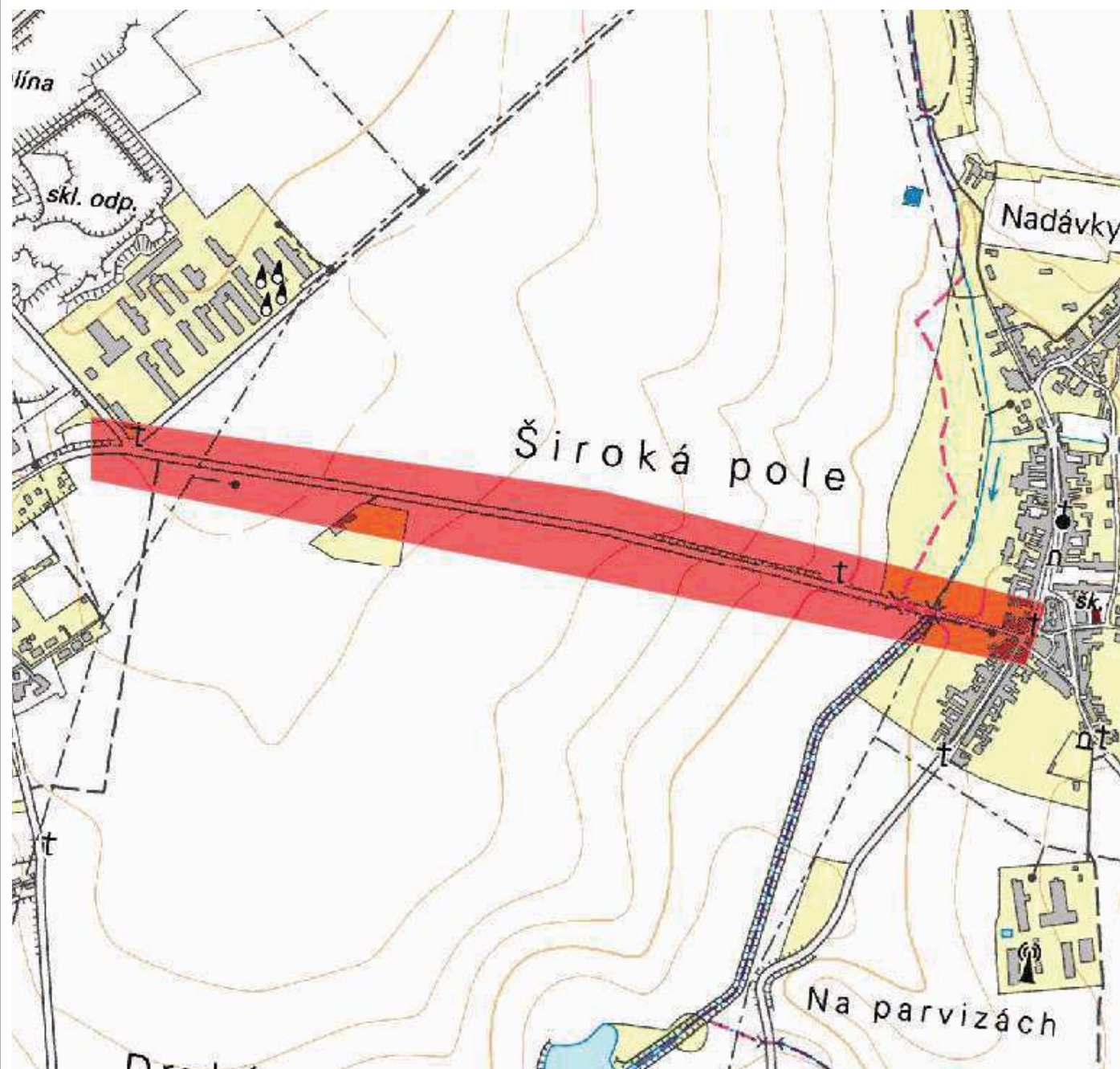
Přílohy (názvy souborů příloh)

Zákres zájmového území

Soubor se souřadnicemi polygonu: polygon0.txt

Dotčené pozemky: 01

Dotčená KÚ: KÚ: Jiříkovice (661091), Šlapanice u Brna (762792)



Souhlas se zpracováním osobních údajů

Žadatel odesláním žádosti uděluje společně s v žádosti uvedeným a provozovateli tohoto systému souhlas, aby ve smyslu ustanovení §11 zákona č. 101/2000 Sb. shromáždily a zpracovaly osobní údaje žadatele a případně stavebníka, uvedené v této žádosti, za účelem jejich použití pro vystavení požadovaného vyjádření o existenci sítě, ochrany stávající infrastruktury a k dalším účelům souvisejícím s plánovanou investiční výstavbou. K jiným účelům nesmí být těchto údajů použito.

Žádost vystavena dne

13.3.2017 10:10

Vystaveno službou e-UtilityReport

Společnost je zapsána pod spisovou značkou C 66926 vedenou u rejstříkového soudu v Praze.

tel.: 602209411,724643589

fax:

e-mail: otd@eltdo.cz

AF-CITYPLAN, s. r. o.
Magistrů 1275/13
14000 Praha 5

naše značka
5001473465

vyřizuje
Renata Fronková

datum
07.04.2017

Věc:

III/15286 Šlapanice - Jiříkovice

K.ú. - p.č.: Jiříkovice, Šlapanice u Brna

Stavebník: AF-CITYPLAN, s. r. o., Magistrů 1275/13, 14000 Praha 5

Účel stanoviska: Předprojektová příprava

GasNet, s.r.o., jako provozovatel distribuční soustavy (PDS) a technické infrastruktury, zastoupený GridServices, s.r.o., vydává toto stanovisko:

STANOVISKO EPZ – VTL (Jiří Jetelina, 532 227 209):

VTL plynovod:

K Vašemu požadavku sdělujeme, že ve Vaší oblasti (dle předložené situace), bude dotčen (křížení silnicí) 2x vysokotlaký (dále jen VTL) plynovod DN 150.

- ochranné pásmo VTL plynovodu je 4 m na obě strany od plynovodu;
- bezpečnostní pásmo VTL plynovodu DN 150 je 20 m na obě strany od plynovodu;

Styk Vašeho zařízení s VTL plynovodem je nutno řešit s ohledem na zákon číslo 458/2000 Sb. (energetický zákon), ČSN EN 1594 a TPG 702 04 (Technická pravidla Gas) a prostorovou normu ČSN 736005.

KOMUNIKACE:

- komunikaci v místech křížení s VTL plynovodem nerozšiřovat – VTL plynovod je pod komunikací v chráničce;
- případné rozšíření silnice může vyvolat prodloužení stávající chráničky nebo přeložení plynovodu, ato na náklady investora - tomu předchází uzavření smlouvy o přeložení a zpracování samostatné PD na tento objekt, kterou požadujeme předložit v prováděcí projektové dokumentaci;
- rekonstrukci komunikace navrhnout tak, aby konce stávající chráničky na plynovodu (označeno číčkou na sloupku) zůstaly vzdáleny min. 2 m od hrany komunikace, a to na každé straně;

Nad VTL plynovodem je nutné zachovat v místě křížení pod dnem odvodňovacích příkopů krytí plynovodu minimálně 0,8 m v délce 4 m na obě strany od stěny potrubí plynovodu (ochranné pásmo VTL plynovodu).

Regulační stanice:

Dále se zde nachází jeden technologický objekt vysokotlaké regulační stanice tlaku zemního plynu Šlapanice [*]: VTL u ZD (dále jen RS), včetně přírodního kabelu nn.

Dle zákona č. 458/2000, § 68a § 69 je ochranné pásmo výše uvedené RS 4 m a bezpečnostní pásmo 10 m od půdorysu objektu všemi směry, ochranné pásmo kabelových přípojek nn upravuje § 46 a je 1 m. Projekty staveb a veškeré činnosti v okolí RS (vyhrazeného plynového zařízení) se musí řídit ustanovením tohoto zákona.

Při pracích v blízkosti RS (vyhrazeného plynového zařízení) a s ním souvisejícího el. zařízení, je nutné dodržet prostorovou normu ČSN 736005, energetický zákon č. 458/2000 Sb. a nařízení vlády č. 591/2006.

Informace o poskytnutí polohy stávajících plynárenských zařízení v digitální podobě získáte na adrese: <https://dpo.gasnet.cz/zadost-o-vektorova-data-pro-odbornou-verejnost/prihlasi>.

GridServices, s.r.o.

Plynárenská 499/1
Zábrdovice
602 00 Brno
T +420532221111
F +420545578571
E info@gridservices.cz
I www.gridservices.cz
IČ: 27935311
DIČ: CZ27935311

Zapsán do obchodního rejstříku:
Krajský soud v Brně
oddíl C, vložka 57165
26.07.2007

Bankovní spojení:
Československá obchodní banka,
a.s.
Číslo účtu: 17837923
Kód banky: 0300

Projektovou dokumentaci s konkrétním stavebním záměrem, se zakresleným stávajícím plynárenským zařízením a zakótováním nových staveb vůči němu, požadujeme předložit k odsouhlasení.

PD zpracovat v souladu s vyhláškou č. 499/2006 Sb.

STANOVISKO EPZ – NTL, STL (Renata Fronková):

Přílohou Vám předáváme orientační situaci plynárenských zařízení (PZ) ve správě naší společnosti.

Poskytnutá orientační situace slouží pouze pro informaci o poloze PZ. Nenahrazuje stanovisko provozovatele distribuční soustavy ke stavebnímu záměru a nelze ji použít k povolení nebo pro realizaci stavby.

Pro tento účel předložte Žádost o vydání stanoviska včetně předepsané dokumentace ve smyslu stavebního zákona č. 183/2006 Sb. v platném znění.

V zájmovém území se nachází tato plynárenská zařízení:

- NTL plynovodní vedení OC DN 80, DN 100 včetně NTL plynovodních přípojek
- STL plynovodní vedení PE d 225, d 160

- Ochranné pásmo plynovodů umístěných na předmětném pozemku činí 1 m na obě strany od půdorysu v zastavěném území obce (zák. 458/2000 Sb. § 68 odst. 2 a) a 2 m u ostatních případů (zák. 458/2000 Sb. § 68 odst. 2 b).

- Stavební činnost, umístování konstrukcí, zemní práce, zřizování skládek a uskladňování materiálu v ochranném pásmu lze provádět pouze po předchozím písemném souhlasu držitele licence, který odpovídá za provoz příslušného plynárenského zařízení. Vysazování trvalých porostů kořenících do větší hloubky než 20 cm nad povrch plynovodu podléhá tomuto souhlasu pouze ve volném pruhu pozemků o šířce 2 m na obě strany od osy plynovodu. (zák. 458/2000 Sb. § 68 odst. 6)

Informace o možnosti poskytnutí polohy stávajících plynárenských zařízení ve správě GasNet, s.r.o. v digitální podobě získáte na adrese: www.gasnet.cz/cs/zadost-o-vektorova-data/

Poloha a rozsah PZ uvedený v příloze je platný ke dni vydání tohoto stanoviska.

V případě dotčení pozemku v majetku některé ze společností innogy v ČR kontaktujte prosím GasNet, s.r.o. Kontakt naleznete na adrese www.gasnet.cz/cs/kontaktni-system/, činnost "Smluvní vztahy - pozemky a budovy plynárenských zařízení", případně na NONSTOP zákaznické lince 800 11 33 55.

Za správnost a úplnost dokumentace předložené s žádostí včetně jejího souladu s platnými předpisy plně zodpovídá její zpracovatel. Stanovisko nenahrazuje případná další stanoviska k jiným částem stavby.

V případě další korespondence nebo jednání (např. změna stavby) uvádějte naši značku - 5001473465 a datum tohoto stanoviska. Kontakty jsou k dispozici na www.gridservices.cz nebo NONSTOP zákaznická linka 800 11 33 55.



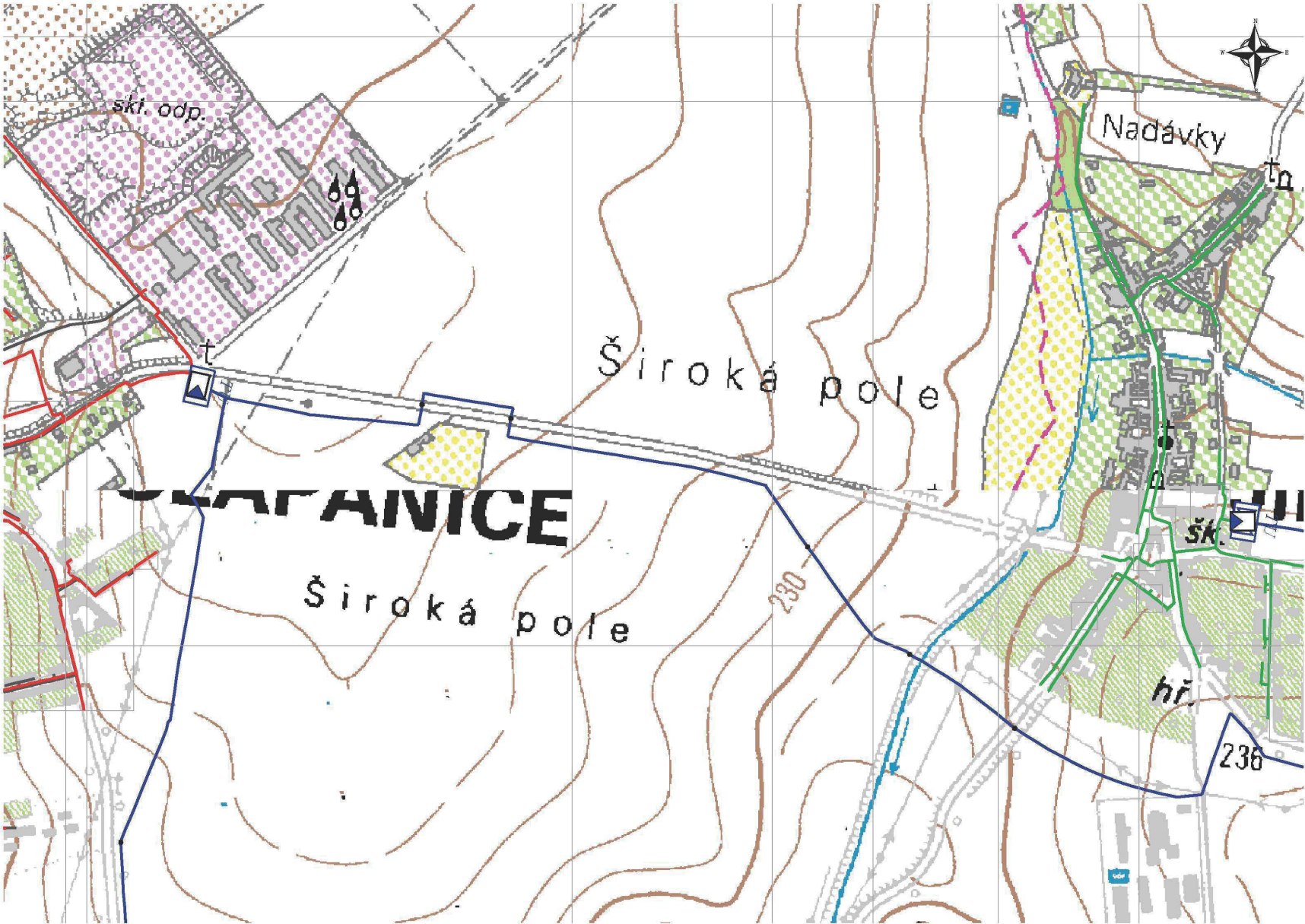
GasNet, s.r.o.
zastoupená společností GridServices, s.r.o., IČ 279 35 311
Renata Fronková
technik externích požadavků
odbor zpracování externích požadavků
+420532227057
renata.fronkova@innogy.com

Přílohy: Orientační zakres plynárenského zařízení, Detailní zakres plynárenského zařízení, Detailní zakres plynárenského zařízení, Detailní zakres plynárenského zařízení

Příloha: Orientační zákres plynárenského zařízení. Tato příloha je nedílnou součástí stanoviska č. 5001473465 ze dne 07.04.2017.

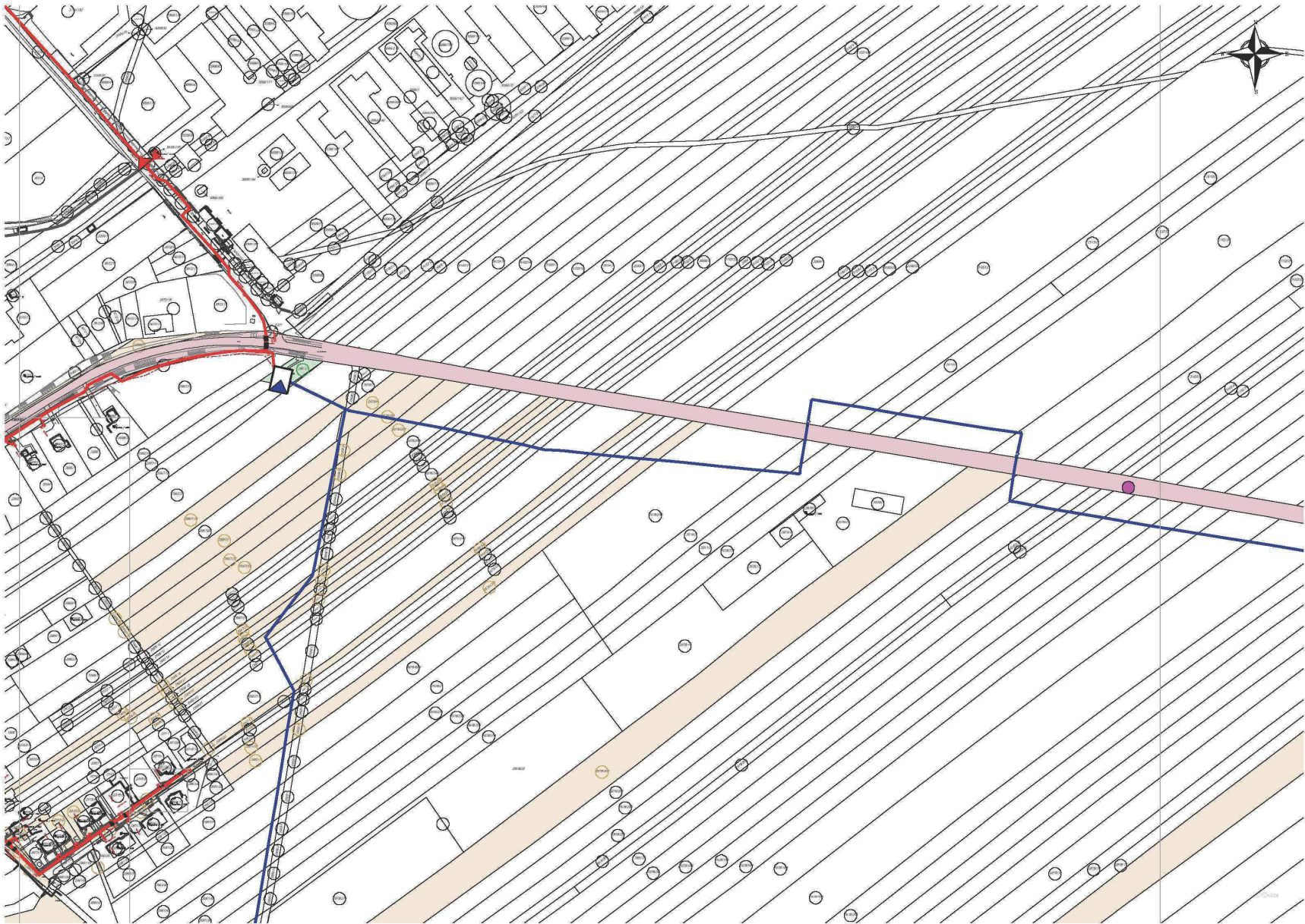
Provozovatel DS: GasNet, s.r.o.; Stavebník: AF-CITYPLAN, s. r. o. , Magistrů 1275/13 , 14000 Praha 5. K.ú.: Jiříkovice , Šlapanice u Brna.





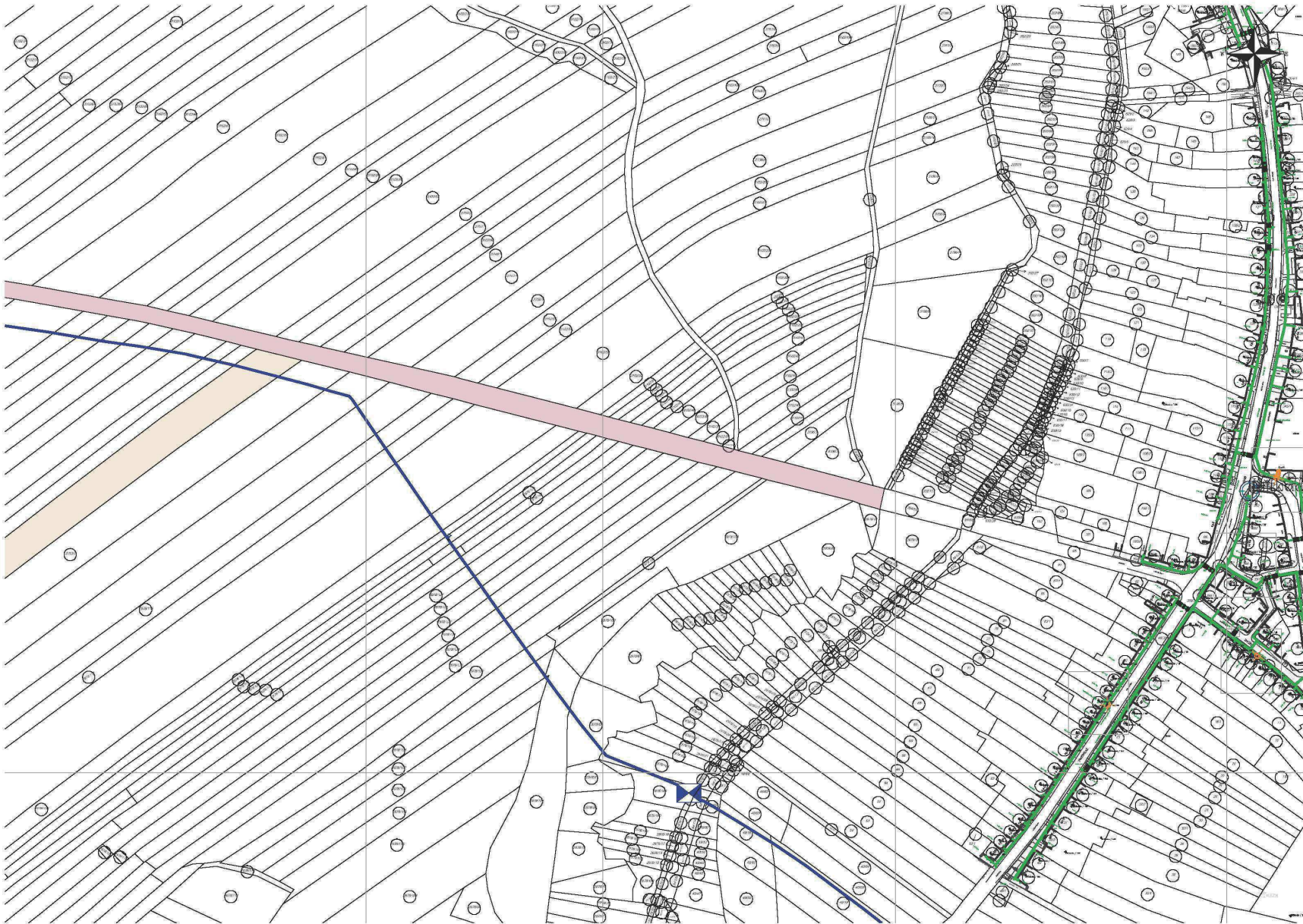
Legenda:

	linie plynovodu
	NTL
	STL
	VTL
	WTL
	nefunkční
	výstavba
	regulační stanice
	ochranné zařízení
	kabel
	elektropřipojka
	kabel protikoroziční ochrany
	anodové uzemnění
	stanice katodové ochrany



Legenda:

linie plynovodu	
NTL	
STL	
VTL	
VWTL	
nefunkční	
výstavba	
regulační stanice	
ochranné zařízení	
kabel	
elektropřipojka	
kabel protikoroziční ochrany	
anodové uzemnění	
stanice katodové ochrany	



Legenda:

linie	
plynovodu	
	NTL
	STL
	VTL
	WTL
	nefunkční
	výstavba
	regulační stanice
	ochranné zařízení
	kabel
	elektropřipojka
	kabel protikoroziční ochrany
	anodové uzemnění
	stanice katodové ochrany

V Brně dne: 31.3.2017

Číslo jednací: 17/001596

Platnost tohoto vyjádření končí dne: 31. 3. 2019

Vyřizuje:

Miluše Svobodová

svobodova@itself.cz

+420533383339

AF-CITYPLAN s.r.o.

Magistrů 1275/13

14000 Praha

Věc: Vyjádření ke zpracování projektu / předprojektové přípravě

Akce: III/15286 Šlapanice - Jiříkovice

Katastrální území: Šlapanice, Jiříkovice

V lokalitě výše uvedené stavby se nachází **optická telekomunikační trasa a televizní kabelový rozvod** ve vlastnictví firmy **itself s.r.o.** (dále jen DOK-SELF).

Optická trasa je telekomunikační stavbou s ochranným pásmem, které stanovuje zákon o telekomunikacích (zákon 127/2005 Sb.) a příslušné prováděcí vyhlášky - citace:

PODZEMNÍ VEDENÍ

Ochranné pásmo podzemního komunikačního vedení vzniká dnem nabytí právní moci rozhodnutí vydaného podle stavebního zákona.

Ochranné pásmo podzemního komunikačního vedení činí 1,5 m po obou stranách krajního vedení.

Podzemním komunikačním vedením se rozumí kabelové vedení, včetně kabelových souborů a zařízení uložených pod povrchem země a kabelových rozvaděčů umístěných nad úrovní terénu. Kabelovými soubory a zařízeními jsou zejména spojky, kabelové doplňky, průběžné zesilovače, opakovače, zařízení k ochraně kabelu před korozí, před přepětím, zařízení pro tlakovou ochranu kabelu, ochranné trubky kabelů. Vytyčovací body podzemního komunikačního vedení jsou kabelové označníky, patníky nebo sloupky určující polohu kabelových souborů a zařízení, křížovatky kabelů s komunikacemi, dráhou, vodními toky, polohové změny trasy kabelu v obcích nebo ve volném terénu.

V ochranném pásmu podzemního komunikačního vedení je zakázáno: a) bez souhlasu jeho vlastníka nebo rozhodnutí stavebního úřadu provádět zemní práce nebo terénní úpravy, b) bez souhlasu jeho vlastníka nebo rozhodnutí stavebního úřadu zřizovat stavby či umísťovat konstrukce nebo jiná podobná zařízení, c) bez souhlasu jeho vlastníka vysazovat trvalé porosty. Činnosti v ochranném pásmu podzemního komunikačního vedení, které by znemožňovaly nebo podstatně znesnadňovaly přístup k tomuto vedení nebo které by mohly ohrozit bezpečnost a spolehlivost jeho provozu, je možné vykonávat jen po předchozím souhlasu vlastníka vedení.

Křížení a souběhy nově budovaných inž. sítí s optickou trasou je nutno zpracovat v souladu s prostorovou normou ČSN 73 6005, v případě zřízení zpevněných ploch (komunikace, vjezdy, parkoviště, apod.) nad trasou DOK-SELF, zapracovat do PD ochranu této sítě (uložení do chrániček, apod.).

K územnímu a stavebnímu řízení požadujeme předložit projekt (situaci stavby) se zákresem optického kabelu DOK-SELF, legendou a technickou zprávou.

Veškeré náklady spojené s překládkou a úpravami optické trasy hradí žadatel-investor stavby.

Toto vyjádření neslouží pro žádný stupeň schvalování stavby.

S pozdravem

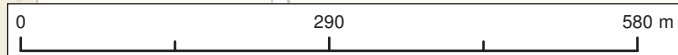
itself

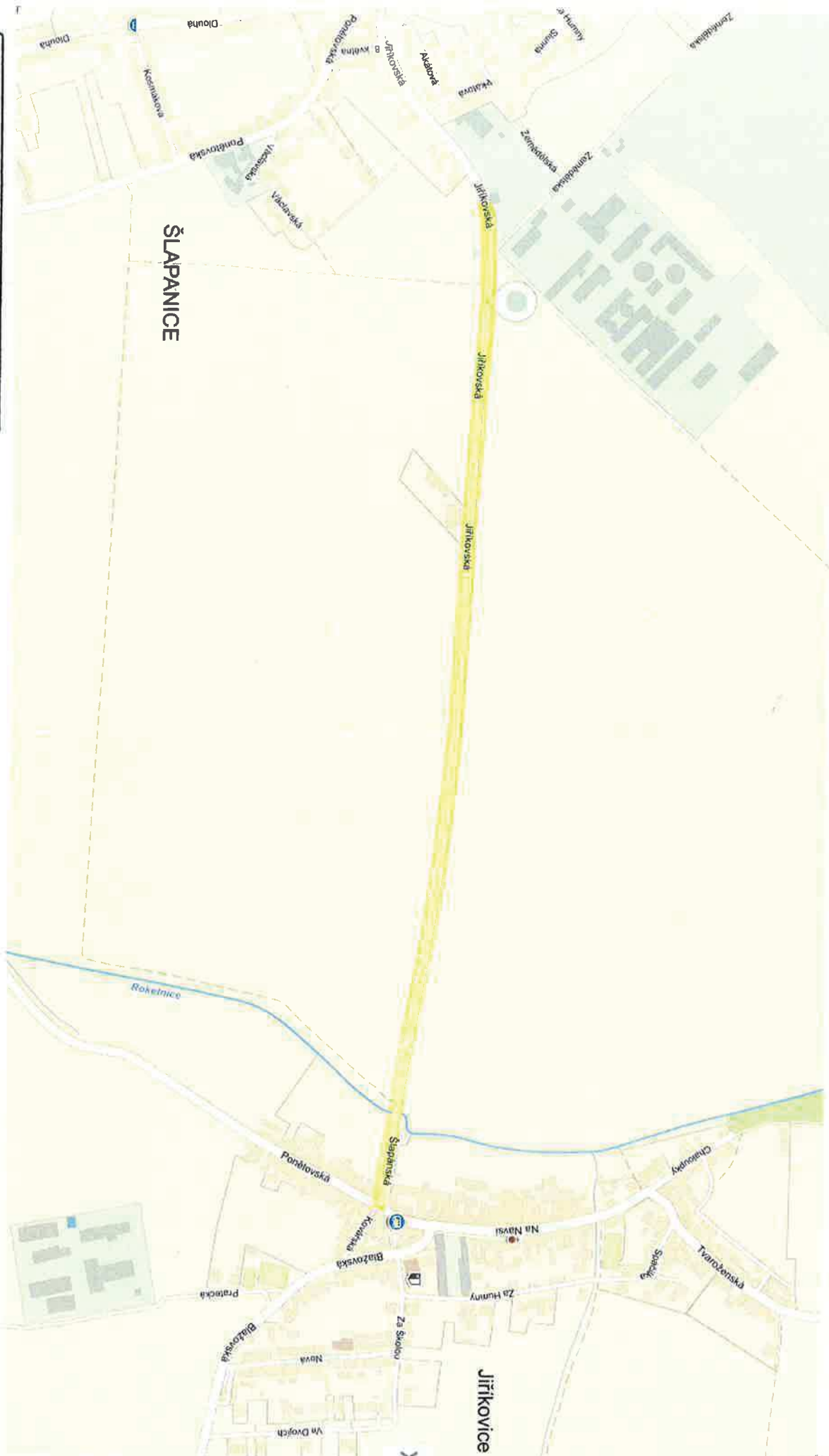
itself s.r.o., Pálavské náměstí 4343/11, 628 00 Brno - Židenice
tel. +420 533 383 333, fax +420 533 383 334, itself@itself.cz



Přílohy: Přehledná situace s vyznačením DOK-SELF (TKR - zelená, optika - modrá); Situace trasy ve formátu .dgn

ŠLAPANICE





MO - SEM Praha

Zastoupená Ing. Evou USTOHALOVOU

Oddělení ochrany územních zájmů

V zájmovém prostoru dle příložené dokumentace
OOÚZ Praha neuvádí inženýrské sítě nebo zařízení
AČR. Toto stanovisko platí po dobu dvou let, ale není
souhlasem pro potřeby územního řízení
nebo stavebního povolení.

El.č. 44816/1401/2015-9201
V Brně dne: 21-03-2017

[Signature]

AF-Cityplan s.r.o.
Andrea Kdrnová
Magistrů 1275/13
140 00 Praha

<i>Vaše značka</i>	<i>Naše značka</i>	<i>Vyřizuje</i>	<i>V Praze dne</i>
	1411700573	Středisko dokumentace SITEL	13.03.2017

**Věc: Vyjádření k existenci technické infrastruktury
– podzemního komunikačního vedení a zařízení veřejné komunikační sítě**

Stavba:

III/15286 Šlapanice - Jiříkovice

– *Zájmové území stavby vyznačeno ve Vaši žádosti*

Společnost **OPTILINE a.s.**, se sídlem Brno, Příkop 843/4, PSČ 602 00, zastoupena společností SITEL, spol. s r.o., se sídlem Baarova 957/15, Praha 4, PSČ 140 00 (dále jen "SITEL"), Vám sděluje, že ve vyznačeném zájmovém území se nenachází žádná podzemní komunikační vedení a zařízení veřejné komunikační sítě ve vlastnictví společnosti OPTILINE a.s.

Souhlasíme s vydáním pro tyto účely: Ohlášení stavby, Předprojektová příprava, Rozhodnutí o umístění stavby, Stavební povolení, Veřejnoprávní smlouvy, Zjednodušené územní řízení, Územní souhlas.

Toto vyjádření má platnost 1 rok ode dne vydání.

V případě další korespondence uvádějte naše číslo jednací.

S pozdravem

Přílohy: polohopisný plán

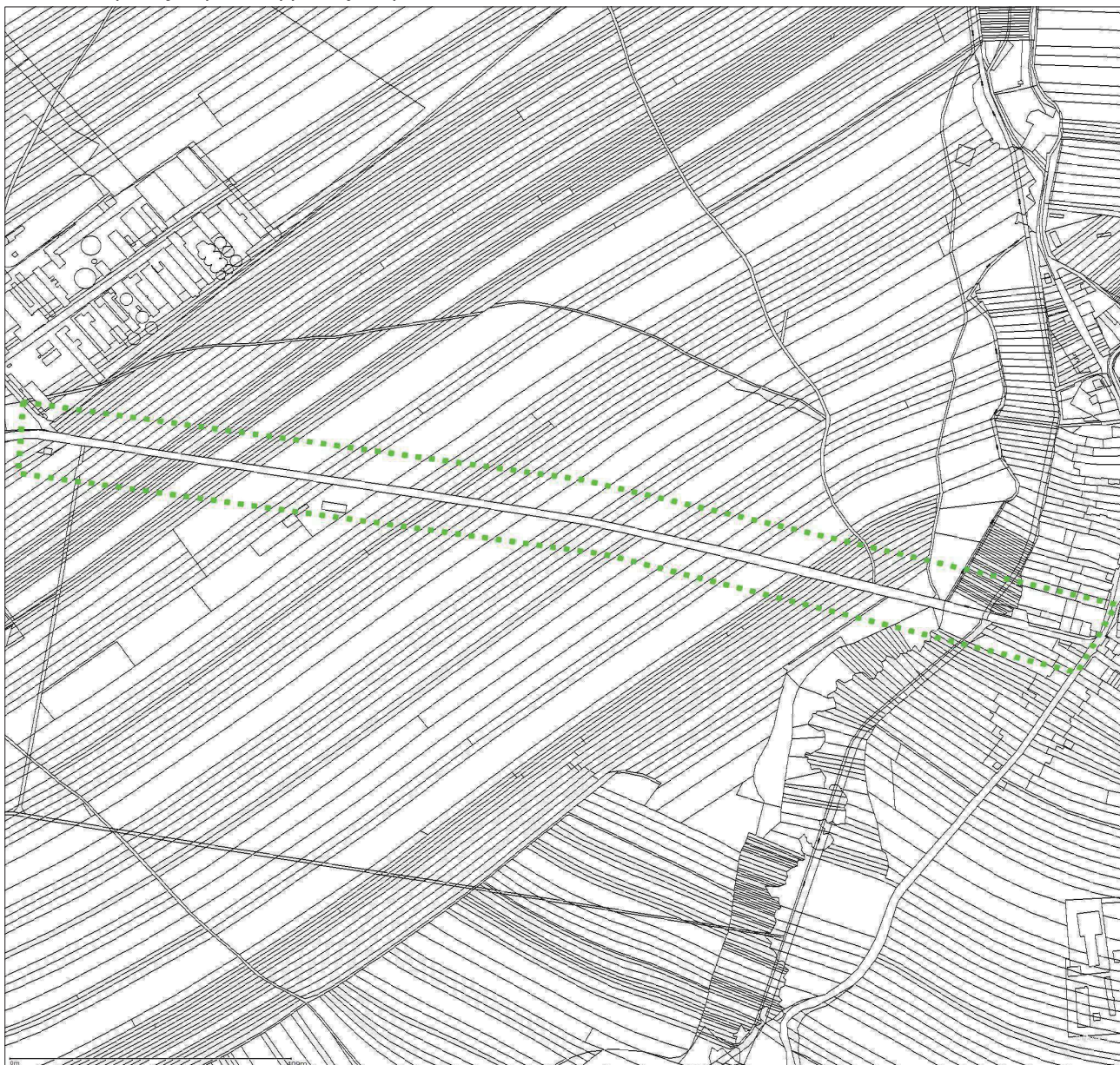
Kopie: žádné



SituaTn° vwkres

Plat° pouze s vyj@den°m 1411700573.

Zakreslen° polohy zapřzen° v přloze jsou pouze informativn°.



Legenda

- ■ ■ Zájmové území
- Komunikační vedení

DotTn°katastr°n° řzem°: J ipřkovic,řlapanice u Brna

Optiline a.s.
Přkop 843/4, Brno, PSC 602 00
IC: 26270412, DIC: CZ26270412
zaps°na v On u KS v Brna, odd°l B, vlotka 3677

Zastoupena spoleTnost° SITEL, spol. s r.o.
se řdlem Baarova 957/15, Praha 4, PSC 140 00
tel.: 267 198 111, fax: 267 198 222
web: www.sitel.cz
IC: 44797320, DIC: CZ44797320
zaps°na v OR u MS v Praze, odd°l C, vlotka 6725



SITEL, spol. s r.o.

Společnost pro výstavbu integrovaných telekomunikací

Sídlo: Baarova 957/15, 140 00 Praha 4

Provozovna: Nad Elektrárnou 1526/45, 106 00 Praha 10

AF-Cityplan s.r.o.

Andrea Kdrnová

Magistrů 1275/13

140 00 Praha

Vaše značka

Naše značka

1111701419

Vyřizuje

Středisko dokumentace SITEL

V Praze dne

13.03.2017

Věc: Vyjádření k existenci technické infrastruktury

– podzemního komunikačního vedení a zařízení veřejné komunikační sítě

Stavba:

III/15286 Šlapanice - Jiříkovice

– Zájmové území stavby vyznačeno ve Vaši žádosti

Společnost **SITEL, spol. s r.o.**, se sídlem Baarova 957/15, Praha 4, PSČ 140 00 (dále jen "SITEL"), Vám sděluje, že ve vyznačeném zájmovém území se nenachází žádná podzemní komunikační vedení a zařízení veřejné komunikační sítě ve vlastnictví společnosti SITEL, spol. s r.o.

Souhlasíme s vydáním pro tyto účely: Ohlášení stavby, Předprojektová příprava, Rozhodnutí o umístění stavby, Stavební povolení, Veřejnoprávní smlouvy, Zjednodušené územní řízení, Územní souhlas

Toto vyjádření má platnost 1 rok ode dne vydání.

V případě další korespondence uvádějte naše číslo jednací.

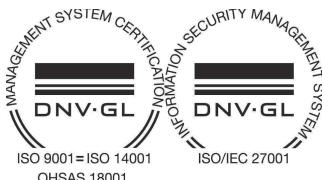
S pozdravem



Přílohy: polohopisný plán

Kopie: žádné

tel.: +420 267 198 111, fax: +420 267 198 222
e-mail: sitel@sitel.cz web: www.sitel.cz



bank. spojení: ČSOB Praha 5, č.ú. 892803/0300
IČ: 44797320, DIČ: CZ44797320
spis.zn.C.6725 u Městského soudu v Praze



SITEL, spol. s r.o.

Společnost pro výstavbu integrovaných telekomunikací

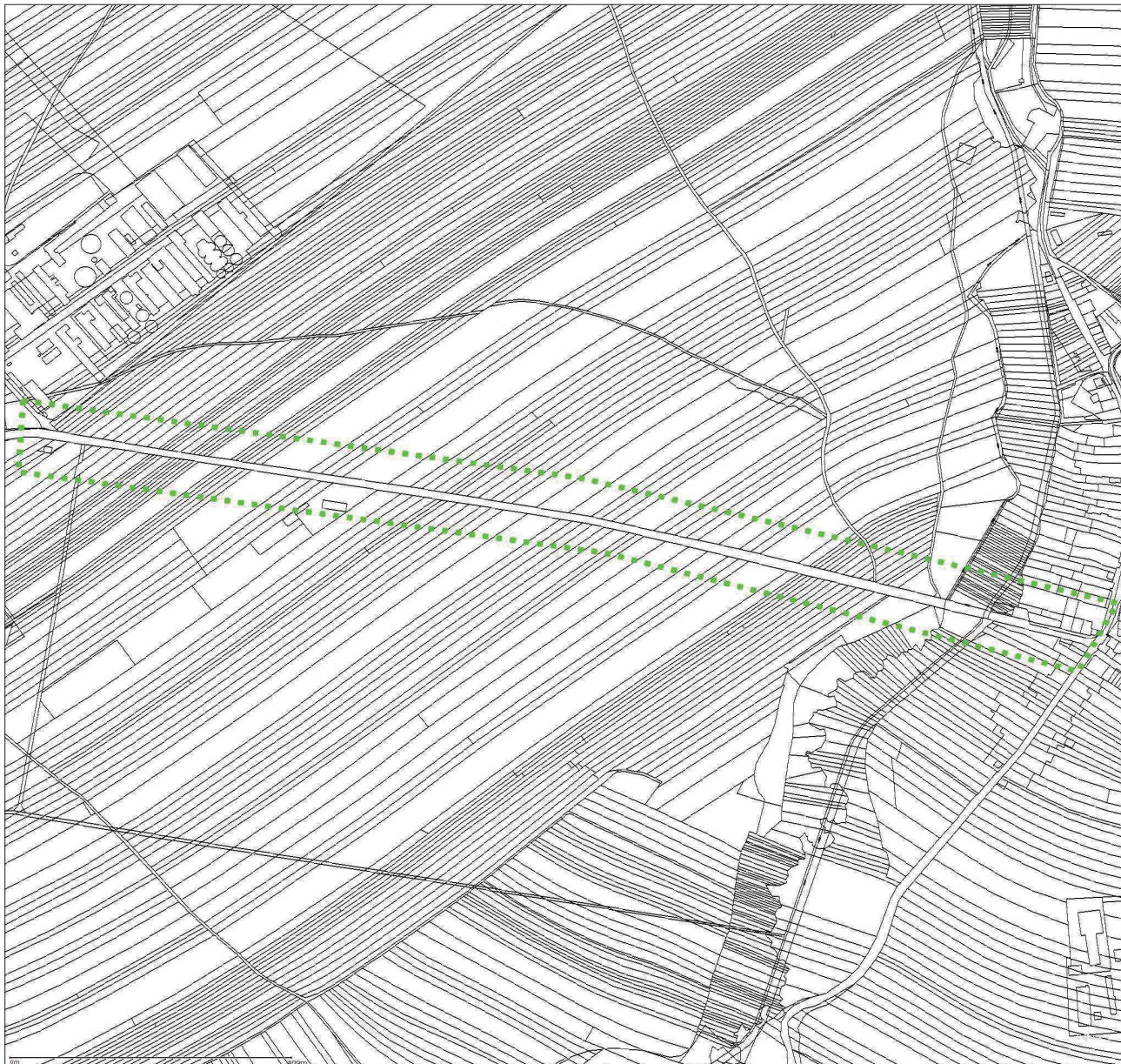
Sídlo: Baarova 957/15, 140 00 Praha 4

Provozovna: Nad Elektrárnou 1526/45, 106 00 Praha

Situace výkres

Platí pouze s výjádřením 1111701419.

Zakreslení polohy zařízení v příloze jsou pouze informativní.



Legenda

- — — Zájmové území
- Komunikační vedení

Dotčená katastrální území: Jípkovice, Ráplanice u Brna

tel.: +420 267 198 111, fax: +420 267 198 222
e-mail: sitel@sitel.cz web: www.sitel.cz



bank. spojení: CSOB Praha 5, T.č. 892803/0300
IČ: 44797320, DIČ: CZ44797320
spis.zn.C.6725 u Městského soudu v Praze

**AF-Cityplan s.r.o.
Andrea Kdrnová
Magistrů 1275/13
140 00 Praha**

<i>Vaše značka</i>	<i>Naše značka</i>	<i>Vyřizuje</i>	<i>V Praze dne</i>
	1311700736	Středisko dokumentace SITEL	13.03.2017

**Věc: Vyjádření k existenci technické infrastruktury
– podzemního komunikačního vedení a zařízení veřejné komunikační sítě**

Stavba:

III/15286 Šlapanice - Jiříkovice

– *Zájemové území stavby vyznačeno ve Vaši žádosti*

Společnost **Telia Carrier Czech Republic a.s.**; se sídlem centrum NAGANO IV, K Červenému dvoru 25a, Praha 3, PSČ 130 00, zastoupena společností SITEL, spol. s r.o.; se sídlem Baarova 957/15, Praha 4, PSČ 140 00 (dále jen "SITEL"), Vám sděluje, že ve vyznačeném zájemovém území se nenachází žádná podzemní komunikační vedení a zařízení veřejné komunikační sítě ve vlastnictví společnosti TelliaSonera International Carrier Czech Republic a.s.

Souhlasíme s vydáním pro tyto účely: Ohlášení stavby, Předprojektová příprava, Rozhodnutí o umístění stavby, Stavební povolení, Veřejnoprávní smlouvy, Zjednodušené územní řízení, Územní souhlas.

Toto vyjádření má platnost 1 rok ode dne vydání.

V případě další korespondence uvádějte naše číslo jednací.

S pozdravem



Telia Carrier Czech Republic a.s.
zastoupena společností SITEL, spol. s r.o.
IČO: 44797320
Nad Elektrárnou 1526/45
108 00 Praha 10



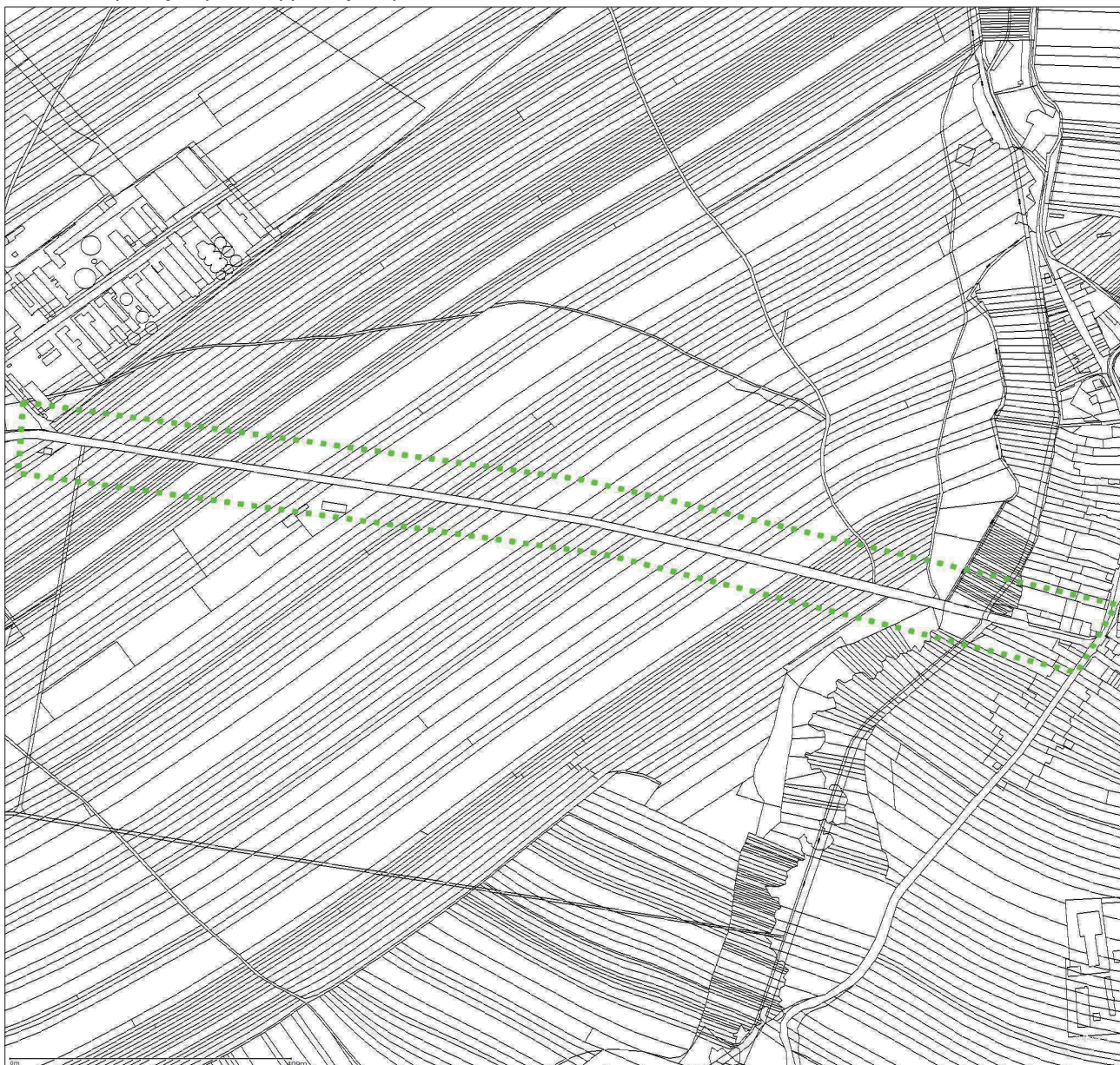
Přílohy: polohopisný plán

Kopie: žádné

Situatn° vvkres

Plat° pouze s vyjádřením 1311700736.

Zakreslené polohy zapřeno v pŕloze jsou pouze informativn°.



Legenda

-  Zájmové území
-  Komunikační vedení

DotTen@katastr@n° ſzem°: J ipŕkovice,rlapanice u Brna

Telia Carrier Czech Republic a.s.
centrum NAGANO IV,
K Tervenímu dvoru 25a, Praha 3, PSC 130 00
IC: 26207842, DIC: CZ26207842
zapsána v OR u MS v Praze, odděl B, vlotka 6808

Zastoupena společnost SITEL, spol. s r.o.
se sídlem Baarova 957/15, Praha 4, PSC 140 00
tel.: 267 198 111, fax: 267 198 222
web: www.sitel.cz
IC: 44797320, DIC: CZ44797320
zapsána v OR u MS v Praze, odděl C, vlotka 6725



Vyřizuje: Dundáček Petr

E-mail: petr.dundacek@t-mobile.cz

AF-CITYPLAN, s. r. o.
Andrea Kudrnová
Magistrů 1275/13
14000 Praha 5

Naše značka: **E09168/17**

V Praze dne: **13.3.2017**

Vyjádření a stanovení podmínek pro udělení souhlasu s umístěním stavby v ochranném pásmu sítě technické infrastruktury (TI) společnosti T-Mobile Czech Republic a.s.

Vydané podle § 101 ZÁKONA Č. 127/2005 Sb., o elektronických komunikacích a o změně některých souvisejících zákonů (zákon o elektronických komunikacích – dále jen ZEK), ve znění pozdějších předpisů a §161 zákona č. 183/2006 Sb., o územním plánování a stavebním řádu (stavební zákon) či dle dalších příslušných právních předpisů

Věc: III/15286 Šlapanice - Jiříkovice

Stupeň: Jiný důvod

Na základě předložených projektových podkladů dáváme **souhlasné stanovisko k vydání Územního souhlasu / rozhodnutí (Stavebního povolení) a následně souhlas s realizací stavby.**

Dle předložených dokladů nedojde ke kolizi s technickou infrastrukturou společnosti **T-Mobile Czech Republic a.s.**

Toto stanovisko má platnost 1 rok.

Vydané stanovisko nelze prodloužit. Po uplynutí platnosti zadejte žádost o nové stanovisko.

T-Mobile
T-Mobile Czech Republic a.s.
Tomášova 2144/1
148 00 Praha 4
IČ 649 49 681, DIČ CZ64949681

.....
Ochrana sítí
Technologický úsek



Příloha č. 1

Rekapitulace žádosti o vyjádření k existenci sítě elektronických komunikací

Číslo žádosti: **E09168/17**
Název stavby /akce: **III/15286 Šlapanice - Jiříkovice**
Datum podání žádosti: **13.3.2017**
Důvod žádosti: **Jiný důvod**
Popis jiného důvodu žádosti: **Zpracování projektu / předprojektová příprava**
Poznámka:

Žadatel

Firma / organizace: **AF-CITYPLAN, s. r. o.**
IČ: **47307218**
DIČ:
Kontaktní osoba: **Andrea Kudrnová**
Adresa: **Magistrů 1275/13**
Město / obec: **Praha 5**
PSČ: **14000**
Stát:
E-mail: **andrea.kudrnova@afconsult.com**
Telefonní číslo: **+420606585071**

Stavebník

Firma / organizace:
Kontaktní osoba:
Adresa:
Město / obec:
PSČ:
Stát:
E-mail:
Telefonní číslo:

Stavba

Výška nad terénem (metry): **0 m**
Projektant:
Druh stavby: **Ostatní**
Hodnota projektu:
Měsíc zahájení stavby:
Měsíc ukončení stavby:

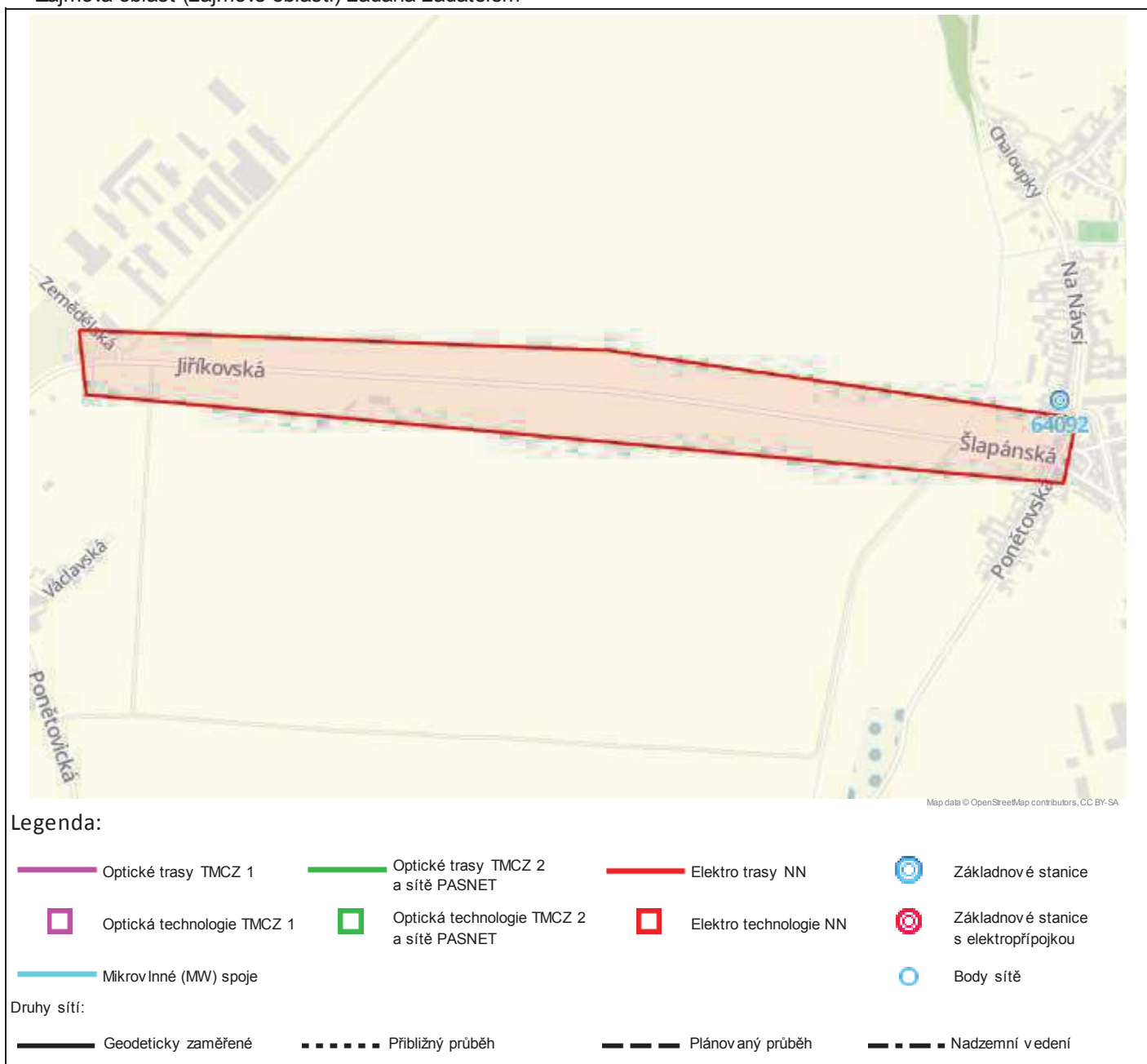
Odeslání stanoviska

E-mail: **andrea.kudrnova@afconsult.com**

Příloha č. 2

Situační plán

Zájmová oblast (zájmové oblasti) zadaná žadatelem



Geometrie zájmové oblasti (zájmových oblastí) žádosti ve formátu WKT a souřadnicovém systému S-JTSK. Zkopírováním textu lze geometrii zobrazit v jakémkoli softwaru podporujícím formát WKT.

POLYGON((-589253.0427 -1164743.0315,-589253.0427 -1164850.1877,-587660.251 -1165166.3648,-587627.1781 -1165061.8544,-588386.5322 -1164868.7085,-589253.0427 -1164743.0315))



UPC Česká republika, s.r.o.

zastoupena společností

InfoTel, spol. s r.o.

Závišova 5, 140 00 Praha 4, Česká republika

Novolíšeňská 2678/18, 628 00 Brno-Líšeň

IČ: 00562262

IČ: 46981071

T +420 261 107 111 F +420 261 107 100

T +420 544 422 111 F +420 544 422 155

AF-CITYPLAN, s. r. o.

Andrea Kudrnová

Magistrů 1275/13

14000 Praha 5

**VIJÁDRÉNÍ O EXISTENCI VEDENÍ VEŘEJNÉ KOMUNIKAČNÍ SÍTĚ (VVKS)
A VŠEOBECNÉ PODMÍNKY OCHRANY VEDENÍ VEŘEJNÉ KOMUNIKAČNÍ SÍTĚ
SPOLEČNOSTI UPC Česká republika, s.r.o.**

vydané podle § 101 zákona č. 127/2005 Sb., o elektronických komunikacích a o změně některých souvisejících zákonů (zákon o elektronických komunikacích), ve znění pozdějších předpisů a § 161 zákona 183/2006 Sb., o územním plánování a stavebním řádu (stavební zákon).

Číslo žádosti: **E005852/17**
Název akce/stavby: **III/15286 Šlapanice - Jiříkovice**
Vyřizuje: **Čípek Miloslav / +420 606 776 019**
Naše značka:
Datum: **13.3.2017**
Umístěno:
Katastrální území: **Jiříkovice (661091), Šlapanice u Brna (762792)**
Číslo parcely:
Důvod vydání vyjádření: **Jiný důvod**
Popis důvodu žádosti: **Jiné důvody - zpracování projektu**
Žádost o souhlas se zjednodušeným územním řízením: **Ne**
Žádost o souhlas s veřejnoprávní smlouvou: **Ne**

Společnost InfoTel, spol. s r.o. (dále jen *InfoTel*) zplnomocněna od 1.3.2017 k zastupování společnosti UPC Česká republika, s.r.o. jako vlastníka sítě elektronických komunikací ve správních, stavebně – správních, povolenacích a jiných řízeních na základě Vaší žádosti o vyjádření o existenci sítě po určení a vyznačení zájmového území – předložení projektové dokumentace a na základě stanovení důvodu pro vydání vyjádření vydává následující vyjádření:

Dle Vámi předložené dokumentace se v prostoru stavby nenacházejí žádná VVKS, která by byla v našem vlastnictví.

Se stavbou souhlasíme

Toto vyjádření se vztahuje k aktuálnímu stavu neexistence VVKS ve staveništi předmětné stavby a ke dni zahájení stavby je nutno existenci VVKS znovu ověřit.

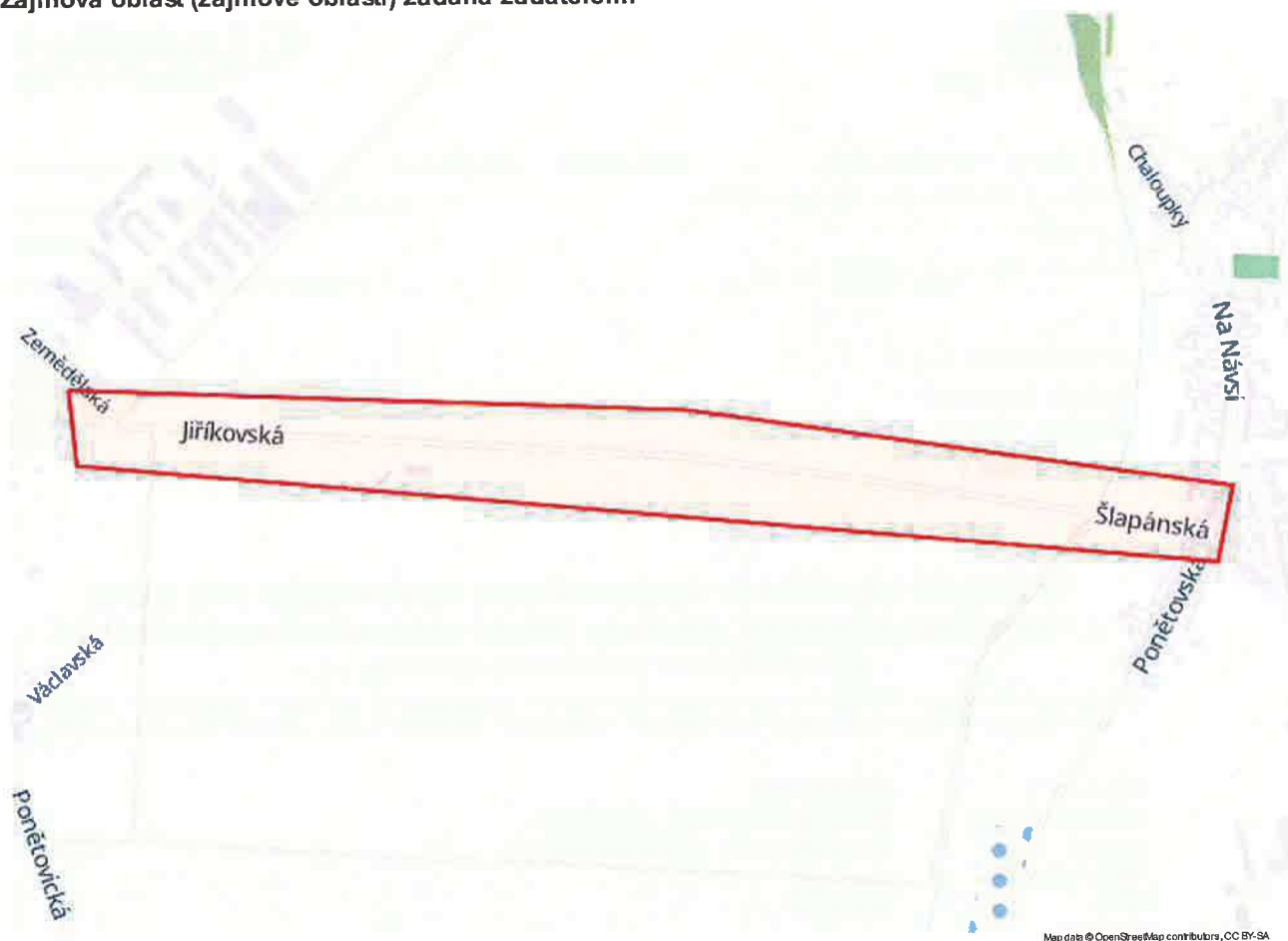
Toto vyjádření platí 1 rok od data vystavení a pro zájmové území, které je přílohou vyjádření.

Vyjádření vydala společnost InfoTel dne: 13.3.2017



Miloslav Čípek

Zájmová oblast (zájmové oblasti) zadaná žadatelem:



Legenda:

 Kabelové trasy  Umístění technologie

Geometrie zájmové oblasti (zájmových oblastí) žádosti ve formátu WKT a souřadnicovém systému S-JTSK.
Zkopírováním textu lze geometrii zobrazit v jakémkoli softwaru podporujícím formát WKT.

GEOMETRYCOLLECTION(POLYGON((-589253.0427 -1164743.0315,-589253.0427 -1164850.1877,-587660.251
-1165166.3648,-587627.1781 -1165061.8544,-588386.5322 -1164868.7085,-589253.0427 -1164743.0315)))



INTERNET, TELEFON, KABELOVÁ TELEVIZE

VYJÁDRĚNÍ O EXISTENCI SÍTĚ ELEKTRONICKÝCH KOMUNIKACÍ

společnosti VIVO CONNECTION spol. s r.o., Nádražní 7, Šlapanice 664 51
vydané podle § 101 zákona č. 127/2005 sb. o elektronických komunikacích

důvod vyjádření: **předprojektová příprava**
platnost vyjádření: končí dne 13.3.2018
vyjádření vystavil: Michal Morda, jednatel společnosti
datum vystavení: 2.4.2017
číslo jednací: 1515/Br/2017

žadatel: AF_CITYPLAN, s.r.o., Kudrnová Andrea, Magistrů 1275/13, 14000, Praha 5
název akce: **III/15286 Šlapanice - Jiříkovice**
investor:

zájmové území: Šlapanice u Brna, Jiříkovice
katastrální území: Šlapanice u Brna, Jiříkovice

Na vaši žádost odeslanou 13.3.2017 Vám sdělujeme, že v zájmovém území dle předložené situace

nedojde ke střetu

s telekomunikačním zařízením (dále jen „TZ“) naší společnosti.
Společnost VIVO CONNECTION spol. s r.o. jako majitel TZ **nemá námitek** proti výše uvedené stavbě.

VIVO CONNECTION spol. s r.o.
Nádražní 1128/7, Šlapanice
DIČ: CZ06900696

.....
Michal Morda, jednatel společnosti

AF-CITYPLAN s.r.o.

Kudrnová Andrea

Magistrů 1275/13

140 00 PRAHA 5

Váš dopis č. j.:

Číslo jednací: BV/1364/2017-Hof

Vyřizuje: Ing. Lenka Hofmannová

Tel.: 545 532 247

Datum: 23. 3. 2017

Šlapanice – Jiříkovice – Komunikace III/15286

Vyjádření k existenci sítí

V dotčené lokalitě se nachází stávající vodovod, jednotná i splašková kanalizace, které náleží do provozování VODÁRENSKÉ AKCIOVÉ SPOLEČNOSTI, a. s. divize Brno - venkov.

Upozorňujeme, že toto vyjádření neslouží pro účely územního nebo stavebního řízení.

Jako přílohu dopisu přikládám situaci dané lokality, dále bylo v elektronické podobě (*.dwg) odesláno vedení stávajících inženýrských sítí v provozování VAS na adresu andrea.kudrnova@afconsult.com.

Doba platnosti vyjádření je 2 roky.

S pozdravem



VODÁRENSKÁ
AKCIOVÁ SPOLEČNOST, a. s.
Soběšická 820/156, Lesná, 638 00 Brno
Divize Brno - venkov
-12-

Ing. Eva Kejvalová

vedoucí technického útvaru

VODÁRENSKÁ AKCIOVÁ SPOLEČNOST, a.s.
Divize Brno-venkov
Soběšická 820/156, Lesná, 638 00 Brno
Bankovní spojení: 3201641/0100
sekretariát: +420 545 532 333, e-mail: sekretariat@vasbv.cz

SÍDLO SPOLEČNOSTI:

Soběšická 820/156, Lesná, 638 00 Brno
IČ: 49455842, DIČ: CZ49455842
Společnost je zaregistrována v obchodním rejstříku
veřejněm Krajským soudem v Brně, oddíl B, vložka 1181

www.vodarenska.cz