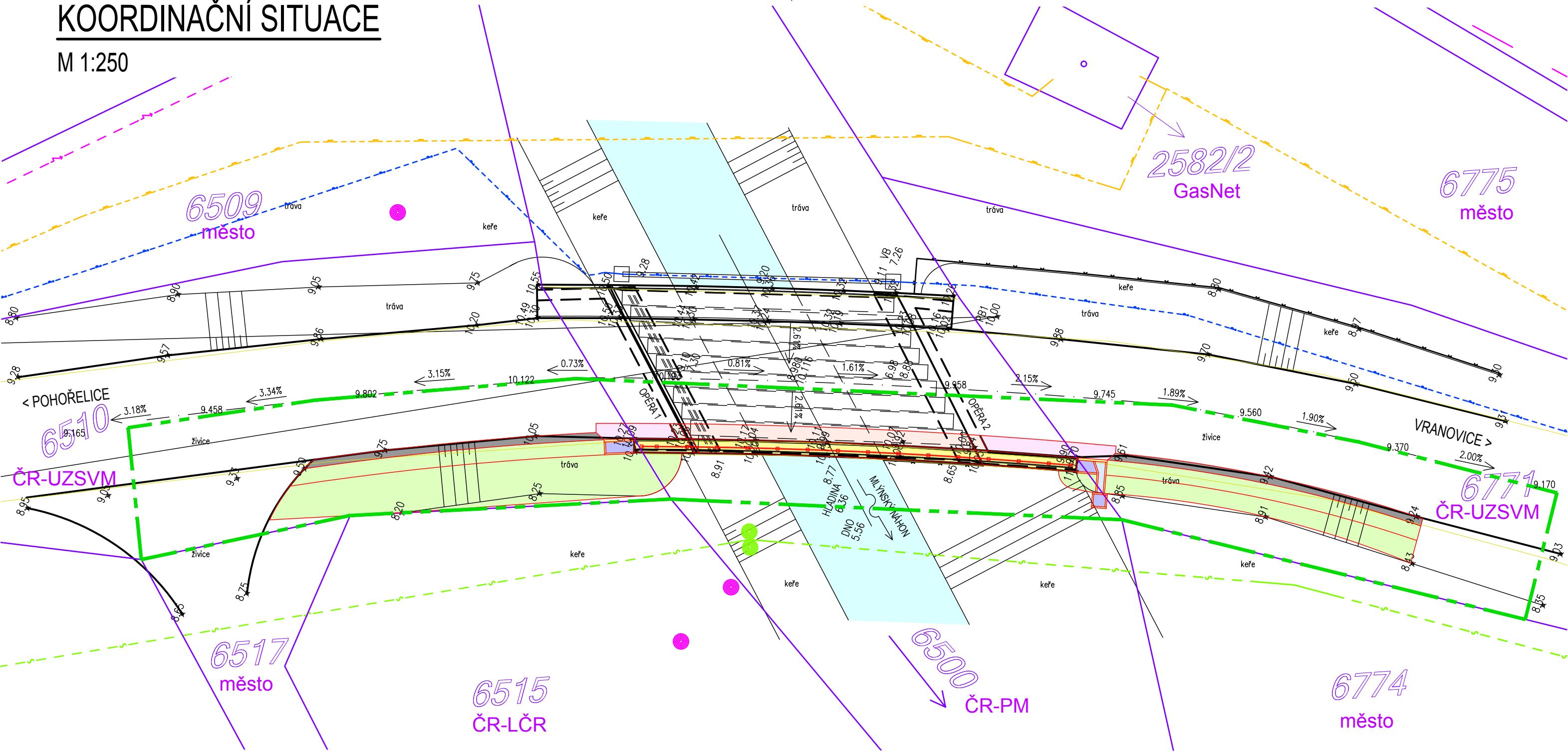


KOORDINAČNÍ SITUACE

M 1:250



LEGENDA KATASTRÁLNÍ MAPY

- HRANICE PARCEL
- SLUČKOVANÉ HRANICE
- 6775 JMK PARCELNÍ ČÍSLO
- VLASTNICKÉ PRÁVO

LEGENDA ZÁBORŮ

- DOČASNÝ ZÁBOR

SEZNAM DOTČENÝCH PARCEL

6510, 6771	LV 60000	ČR, Úřad pro zastupování státu ve věcech majetkových
6500	LV 229	ČR, Povodí Moravy, s.p.



LEGENDA INŽENÝRSKÝCH SÍTÍ

- NN
- VODOVOD
- PLYNOVOD
- SDĚL. KABEL

LEGENDA PLOCH

- ŽIVIČNÁ VOZOVKA, SKLADBA NA MOSTĚ
- ŽIVIČNÁ VOZOVKA, JEN OBRUSNÁ VRSTVA
- KRAJNICE Z DRTĚ, ŠTĚRKU
- ŽB ŘÍMSA
- ZÁSYP, OHUMUSOVÁNÍ, ZATRAVNĚNÍ
- VODNÍ TOK
- SKLUZY, ŽLABY
- KAMENNÁ DLAŽBA DO BETONU

Souřadnicový systém: místní
Výškový systém: místní

Hlavní projektant	Ing. Jaromír RUŠAR		 Majdalena 19, 638 00 Brno Tel., fax: 545 222 037 E-mail: info@rusar.cz	
Zodpovědný projektant	Ing. Jaromír RUŠAR			
Vypracoval	Ing. Tomáš KNOBLOCH			
Kontroloval	Ing. Jaromír RUŠAR			
Kraj: Jihomoravský			Datum	Září 2017
Investor: Správa a údržba silnic Jihomoravského kraje			Formát	2 A4
Název akce: II/381, most ev. č. 381-001, Velký Dvůr			Měřítko	1:250
			Účel	TP
			Čís.zakáz.	111 - 2017
			Archivní čís.	23 - 2017
Název objektu: B - Výkresová část			Čís.soupravy	Čís. výkresu:
KOORDINAČNÍ SITUACE				02