

Legenda:


- PLOCHY
- VOZOVKA - ASFALTOVÝ KRYT
- OSTATNÍ
- KATASTRÁLNÍ MAPA
 - VODOROVNÉ DOPRAVNÍ ZNAČENÍ

Stávající vedení inženýrských sítí:

- EL. VEDENÍ VN PODZEMNÍ
- EL. VEDENÍ NN PODZEMNÍ
- SDĚLOVACÍ KABEL
- VEŘEJNÉ OSVĚTLENÍ
- VODOVOD
- KANALIZACE JEDNOTNÁ
- KANALIZACE DEŠŤOVÁ
- KANALIZACE SPLAŠKOVÁ

Souřadnicový systém S-JTSK
Výškový systém Bpv

OBJEDNATEL







Správa a údržba silnic Jihomoravského kraje,
příspěvková organizace kraje, Žerotínovo nám. 449/3, 602 00 Brno

GENERÁLNÍ PROJEKTANT



Linio Plan, s.r.o.
Sochorova 23, 616 00 Brno

HLAVNÍ INŽENÝR PROJEKTU	ING. TOMÁŠ JAKL		ČÍSLO ZAKÁZKY	L-20-002-002
			ATELIER	S2

ZODPOVĚDNÝ PROJEKTANT	ING. TOMÁŠ JAKL		PROJEKTANT SO	
VYPRACOVAL	ING. PETR KELČA		 Linio Plan, s.r.o. Sochorova 23, 616 00 Brno	
KONTROLOVAL	ING. FRANTIŠEK KOKORSKÝ			
KRAJ	OKRES	MÚ/ÓÚ		
JIHOMORAVSKÝ	BRNO-MĚSTO	BRNO-TUŘANY		
AKCE	PROTIHLUKOVÝ KOBEREK II/380 BRNO ULICE SOKOLNICKÁ		DATUM	03/2020
			FORMÁT	3 A4
			MĚŘITKO	1 : 1 000
ČÁST	C - SITUAČNÍ VÝKRESY		STUPEŇ	ZPD, SP
			ČÍSLO ZAKÁZKY	L-20-002-002
PŘÍLOHA	SITUACE		ČÍS. SOUPRAVY	ČÍS. PŘÍLOHY
				2