

AKCE

III/3901 Borovník, most 3901-1

INVESTOR

Správa a údržba silnic Jihomoravského kraje

příspěvková organizace kraje

Žerotínovo náměstí 449/3, Veveří

602 00 Brno








A handwritten signature in black ink, appearing to read 'R. Lull'.

DZVS

SOUŘADNICOVÝ SYSTÉM : S—JTSK

VÝŠKOVÝ SYSTÉM : Bpv

VEDOUCÍ PROJEKTANT	Ing. Martin ŘEHULKA		 <b>PRIS</b> PROJEKČNÍ KANCELÁŘ PRIS spol. s r. o. OSOVÁ 20, 625 00 BRNO		
ZODPOVĚDNÝ PROJEKTANT	Ing. Karel ZIFČÁK				
VYPRACOVAL	Ing. Karel ZIFČÁK				
KONTROLOVAL	Ing. Jiří ŠRUBAŘ				
KRAJ	JIHOMORAVSKÝ	INVESTOR	SÚS Jihomoravského kraje, p.o.k.	DATUM	02/2020
NÁZEV AKCE  III/3901 Borovník, most 3901-1				FORMÁT	A4
				MĚŘÍTKO	-
				ÚČEL	PDPS
				ČÍS. ZAKÁZKY	20016
				ARCHIVNÍ ČÍS.	DZVS_03_DOSS.pdf
NÁZEV PŘÍLOHY  STANOVISKA DOSS				ČÍS. SOUPRAVY	PŘÍLOHA  3

## **Seznam dokladů**

Název akce: **III/3901 Borovník, most 3901-1**

Stupeň: **PDPS**

### **Oprávnění k činnosti:**

- 1 Plná moc k zastupování
- 2 Doklady o autorizaci
- 3 Výpis z živnostenského rejstříku
- 4 Certifikát ISO 9001

### **Vyjádření o existenci sítí a stanoviska k záměru:**

- 5 Česká telekomunikační infrastruktura a.s.
- 6 E.ON Servisní, s.r.o - elektřina
- 7 GasNet, s.r.o.
- 8 SÚS Jihomoravský kraje, p.o.
- 9 T-mobile Czech Republic a.s.
- 10 Vodafone Czech Republic a.s.
- 11 MO-SEM
- 12 Obec Borovník

### **Vyjádření a stanoviska k záměru:**

- 13 Krajský úřad - Jihomoravský kraj - EIA
- 14 Krajský úřad - Jihomoravský kraj - NATURA
- 15 Krajský úřad - Jihomoravský kraj - odbor dopravy
- 16 Krajská hygienická stanice Jihomoravského kraje
- 17 Městský úřad Tišnov, odbor územního plánování, §96b
- 18 Městský úřad Tišnov, odbor dopravy
- 19 Městský úřad Tišnov, odbor životního prostředí, komplexní vyjádření
- 20 Městský úřad Tišnov, OŽP, § 4 zásah do VKP
- 21 Městský úřad Tišnov, OŽP, § 17 vodního zákona
- 22 Městský úřad Tišnov, OŽP, odpady
- 23 Povodí Moravy, závod Dyje
- 24 Krajské ředitelství policie Jihomoravského kraje
- 25 HZS Jihomoravského kraje
- 26 Ministerstvo obrany ČR sekce ekonomická a majetková
- 27 Obec Borovník
- 28 Obec Rozseč
- 29 Obec Rojetín
- 30 Obec Vidonín

### **Vyjádření majitelů dotčených a sousedních pozemků:**

- Obec Borovník (viz vyjádření č. 27)
- 31 Vomelová Martina

### **Vyjádření vlastníků/správců dotčených IS:**

- 32 E.ON Servisní, s.r.o - elektřina
- 33 GasNet, s.r.o.

### **Záznamy z jednání a výrobních výborů:**

- Z1 Záznám z výrobního výboru 13. 03. 2019
- Z2 Záznám z výrobního výboru 14. 06. 2019

### **Vyjádření správce komunikace k připojení sjezdu:**

- 34 SÚS Jihomoravský kraje, p.o.

Příloha č. 2

## PLNÁ MOC

### ZMOCNITEL

#### Správa a údržba silnic Jihomoravského kraje, příspěvková organizace kraje

sídlem Žerotínovo náměstí 449/3, 602 00 Brno  
zapsaná v OR u Krajského soudu v Brně  
zastoupena Ing. Zdeňkem Komůrkou, ředitelem

IČO: 709 32 581  
sp. zn. Pr 287

### zmocňuje

### ZMOCNĚNCE

#### Projekční kancelář PRIS spol. s r.o.

Sídlem: Osová 20, 625 00 Brno  
zapsaná v OR u KS v Brně  
zastoupena Ing. Martinem Řehulkou, jednatelem společnosti

IČO: 469 74 806  
sp. zn. C7545

k jednání s fyzickými i právnickými osobami, orgány státní správy a samosprávy za účelem získání podkladů, dokladů a stanovisek potřebných pro vydání společného územního a stavebního povolení na stavbu:

### **„III/3901 Borovník, most 3901-1“**

Zmocněnec je oprávněn jednat s fyzickými i právnickými osobami svým jménem. Doklady a stanoviska musí být vydány na jméno zmocnitele.

Zmocněnec je oprávněn udělit plnou moc v rozsahu této plné moci jiné osobě; takovou osobou může být pouze zaměstnanec zmocněnce.

V Brně, dne 03-04-2019

*Správa a údržba silnic  
Jihomoravského kraje,  
příspěvková organizace kraje  
Žerotínovo náměstí 449/3, 602 00 BRNO  
IČO: 709 32 581 (2)ř*

**Ing. Zdeněk Komůrka**

ředitel

Správa a údržba silnic Jihomoravského kraje,  
příspěvková organizace kraje

Zmocnění přijímám

*Ing. Martin Řehulka*  
**Projekční kancelář PRIS spol. s r.o.**  
Osová 20, 625 00 Brno  
IČ: 46 97 48 06  
DIČ: CZ46974806

**Ing. Martin Řehulka**

Jednatel spol.

Projekční kancelář PRIS spol. s r.o.

# OSVĚDČENÍ O AUTORIZACI

číslo 18 968

vydané

Českou komorou autorizovaných inženýrů a techniků

činných ve výstavbě

podle zákona ČNR č.360/1992 Sb.

**Ing. Martin Řehulka**

jméno a příjmení

700518/4472

rodné číslo

je

**autorizovaným inženýrem**

v oboru

**mosty a inženýrské konstrukce**

V seznamu autorizovaných osob vedeném ČKAIT je veden pod číslem

1003412

a je oprávněn užívat autorizační razítko, jehož kontrolní otisk

je uveden zde:



Autorizace je udělena ke dni 3.12.1999

Ing. Václav Mach  
předseda ČKAIT



**Magistrát města Brna**  
Živnostenský úřad města Brna  
Malinovského nám. 3, 601 67 Brno

Č. j.: **ZUMB/30421/2009/Fe/3**

## Výpis z živnostenského rejstříku

---

Obchodní firma: **Projekční kancelář PRIS spol. s r.o.**  
Sídlo: **Osová 717/20, 625 00, Brno - Starý Lískovec**  
Identifikační číslo: **46974806**

---

### *Živnostenské oprávnění č. 1*

Předmět podnikání: **Projektová činnost ve výstavbě**  
Vznik oprávnění: **19.10.1992**  
Doba platnosti oprávnění: **na dobu neurčitou**

---

### *Živnostenské oprávnění č. 2*

Předmět podnikání: **Výroba, obchod a služby neuvedené v přílohách 1 až 3 živnostenského zákona**  
Obory činnosti: **Vydavatelské činnosti, polygrafická výroba, knihařské a kopírovací práce  
Zprostředkování obchodu a služeb  
Velkoobchod a maloobchod  
Poradenská a konzultační činnost, zpracování odborných studií a posudků  
Příprava a vypracování technických návrhů, grafické a kresličské práce**  
Vznik oprávnění: **19.10.1992**  
Doba platnosti oprávnění: **na dobu neurčitou**

---

Úřad příslušný podle § 71 odst. 2 živnostenského zákona: **Magistrát města Brna**

V Brně dne 16.11.2009



*Fenclová*  
JUDr. Dobromila Macháčková  
vedoucí Živnostenského úřadu města Brna  
v z. Ing. Jiřina Fenclová





**STAVCERT**

Praha, spol. s r. o.

U Výstaviště 3, Praha 7

**CERTIFIKAČNÍ ORGÁN PROVÁDĚJÍCÍ CERTIFIKACI  
SYSTÉMŮ MANAGEMENTU**

akreditovaný Českým institutem pro akreditaci, o.p.s. (ČIA)

ČIA je signatářem multilaterální dohody EA a IAF o vzájemném uznávání



vydává

# CERTIFIKÁT

pro

**Projekční kancelář PRIS spol. s r.o.**

Osová 20, 625 00 Brno

IČ: 46974806

Tímto certifikátem se potvrzuje, že zavedený a udržovaný

**system managementu kvality**

pro

**projektovou činnost v investiční výstavbě**

odpovídá požadavkům

**ČSN EN ISO 9001:2009**

**Certifikát č. QMS-4006/2017**

První certifikace: 2.prosince 1998

**V Praze dne 19.1.2017**



**Platnost do 19.1.2020**

Ing. Pavel Florian  
jednatel



**VYJÁDŘENÍ O EXISTENCI SÍTĚ ELEKTRONICKÝCH KOMUNIKACÍ  
společnosti Česká telekomunikační infrastruktura a.s.  
(„Vyjádření“)**

**A VŠEOBECNÉ PODMÍNKY OCHRANY SÍTĚ ELEKTRONICKÝCH KOMUNIKACÍ  
společnosti Česká telekomunikační infrastruktura a.s.  
(„Všeobecné podmínky ochrany SEK“)**

toto Vyjádření a Všeobecné podmínky ochrany SEK je vydané dle ustanovení § 101 zákona č. 127/2005 Sb., o elektronických komunikacích a o změně některých souvisejících zákonů, v účinném znění („**Zákon o elektronických komunikacích**“), a dle ustanovení § 161 zákona č. 183/2006 Sb., o územním plánování a stavebním řádu, v účinném znění („**Stavební zákon**“), a dle příslušných ustanovení zákona č. 89/2012 Sb., občanského zákoníku, v účinném znění („**Občanský zákoník**“)

Číslo jednací: 596192/19

Číslo žádosti: 0119 429 063 („Žádost“)

Název akce („Stavba“)	III-3901 Borovník, most 3901-1	
Důvod vydání Vyjádření („Důvod vyjádření“)	Informace o poloze sítě	
<b>Žadatel</b>	Projekční kancelář PRIS spol. s r.o., kontaktní osoba: Projekční kancelář PRIS spol. s r.o. , Osová 717/20, Brno, 62500	
<b>Stavebník</b>	-- neuvedeno --, , -- neuvedeno --, 0	
<b>Zájmové území</b>	Okres	Brno-venkov
	Obec	Borovník
	Kat. území / č. parcely	Borovník
<b>Platnost Vyjádření</b>	<b>5. 4. 2021 („Den konce platnosti Vyjádření“)</b>	

Žadatel Žádostí určil a vyznačil Zájmové území, jakož i určil Důvod Vyjádření.

Na základě určení a vyznačení Zájmového území Žadatelem a na základě určení Důvodu Vyjádření vydává společnost Česká telekomunikační infrastruktura a.s. následující Vyjádření:

**Nedojde ke střetu** se sítí elektronických komunikací (dále jen „SEK“) společnosti **Česká telekomunikační infrastruktura a.s.**

- (I) Na Žadatelem určeném a vyznačeném Zájmovém území se nevyskytuje SEK společnosti Česká telekomunikační infrastruktura a.s.
- (II) Stavebník nebo jím pověřená třetí osoba je povinen řídit se Všeobecnými podmínkami ochrany SEK, které jsou nedílnou součástí Vyjádření; a
- (III) Stavebník a/nebo Žadatel není oprávněn užít toto Vyjádření k podání jakékoliv žádosti o vydání jakéhokoliv správního rozhodnutí či jiného rozhodnutí majícího obdobný charakter.

Vyjádření je platné pouze pro Zájmové území určené a vyznačené Žadatelem, jakož i pro Důvod Vyjádření stanovený a určený Žadatelem v Žádosti.

Číslo jednací: 596192/19

Číslo žádosti: 0119 429 063

Vyjádření pozbývá platnosti i) dnem, kdy je Žadatelem a/nebo Stavebníkem použito k podání žádosti o vydání jakéhokoliv správního rozhodnutí či jiného rozhodnutí majícího obdobný charakter a/nebo dnem zahájení jakéhokoliv správního rozhodnutí či jiného rozhodnutí majícího obdobný charakter, ve kterém bylo Vyjádření použito, ii) uplynutím doby platnosti v tomto Vyjádření uvedeného, iii) změnou rozsahu Zájmového území či změnou Důvodu Vyjádření uvedeného v Žádosti a/nebo iv) porušením Všeobecných podmínek ochrany SEK, to vše v závislosti na tom, která ze skutečností rozhodná pro pozbytí platnosti Vyjádření nastane nejdříve.

Společnost Česká telekomunikační infrastruktura a.s. vydáním tohoto Vyjádření poskytla Žadateli pro Žadatelem určené a vyznačené Zájmové území veškeré informace o SEK dostupné společnosti Česká telekomunikační infrastruktura a.s. ke dni podání Žádosti.

Ze strany společnosti Česká telekomunikační infrastruktura a.s. může v některých případech docházet ke zpracování Vašich osobních údajů. Ke zpracování Vašich osobních údajů dochází vždy v souladu s platnými právními předpisy. Konkrétní zásady a podmínky zpracování osobních údajů společnosti Česká telekomunikační infrastruktura a.s. jsou dostupné na stránce <https://www.cetin.cz/zasady-ochrany-osobnich-udaju>.

V případě dotazů k Vyjádření kontaktujte prosím asistenční linku 238 461 111.

**Přílohami Vyjádření jsou:**

- Všeobecné podmínky ochrany SEK
- Situační výkres (obsahuje Zájmové území určené a vyznačené Žadatelem a výřezy účelové mapy SEK)

Vyjádření vydala společnost **Česká telekomunikační infrastruktura a.s.** dne: 5. 4. 2019.

  
Česká telekomunikační infrastruktura a.s.  
Olšanská 2681/6  
130 00 Praha 3  
DIČ: CZ04084063  


Číslo jednací: 596192/19

Číslo žádosti: 0119 429 063

**VŠEOBECNÉ PODMÍNKY OCHRANY SÍTĚ ELEKTRONICKÝCH KOMUNIKACÍ společnosti Česká telekomunikační infrastruktura a.s.**

**1. PLATNOST VŠEOBECNÝCH PODMÍNEK**

- i) Tyto Všeobecné podmínky ochrany sítě elektronických komunikací (dále jen „VPOSEK“) tvoří součást Vyjádření (jak je tento pojem definován níže v článku 2 VPOSEK).
- ii) V případě rozporu mezi Vyjádřením a těmito VPOSEK mají přednost ustanovení Vyjádření, pokud není těmito VPOSEK stanoveno jinak.

**2. DEFINICE**

Níže uvedené termíny, jsou-li použity v těchto VPOSEK a uvozeny velkým písmenem, mají následující význam, není-li těmito VPOSEK a/nebo Příslušnými požadavky stanoveno výslovně jinak:

„**CETIN**“ znamená Česká telekomunikační infrastruktura a.s. se sídlem Olšanská 2681/6, Praha 3 PSČ 130 00, IČO: 04084063, zapsaná v obchodním rejstříku vedeném Městským soudem v Praze pod spz. B 20623;

„**Občanský zákoník**“ znamená zákon č. 89/2012 Sb., občanský zákoník, v účinném znění;

„**POS**“ je zaměstnanec společnosti CETIN, pověřený ochranou sítě, Pavel Kubiš, tel.: 724 053 840, e-mail: pavel.kubis@cetin.cz;

„**Den**“ je kalendářní den;

„**Příslušné požadavky**“ znamená jakýkoli a každý příslušný právní předpis, vč. technických norem, nebo normativní právní akt veřejné správy či samosprávy, nebo jakékoli rozhodnutí, povolení, souhlas nebo licenci, včetně podmínek, které s ním souvisí;

„**SEK**“ je síť elektronických komunikací ve vlastnictví CETIN;

„**Stavba**“ je stavba a/nebo činnosti ve vztahu, k níž bylo vydáno Vyjádření, a je prováděna Stavebníkem a/nebo Žadatelem v souladu s Příslušnými požadavky, povolená příslušným správním rozhodnutím vydaným dle Stavebního zákona;

„**Situační výkres**“ je výkres, který je přílohou Vyjádření a obsahuje Zájmové území určené a vyznačené Žadatelem v Žádosti a výřezy účelové mapy SEK;

„**Stavebník**“ je osoba takto označená ve Vyjádření;

„**Vyjádření**“ je vyjádření o existenci sítě elektronických komunikací vydané společností CETIN dne 5. 4. 2019 pod č.j. 596192/19;

„**Zájmové území**“ je území označené Žadatelem a/nebo Stavebníkem v Žádosti;

„**Stavební zákon**“ je zákon č. 183/2006 Sb., o územním plánování a stavebním řádu, v účinném znění;

„**Zákon o elektronických komunikacích**“ je zákon č. 127/2005 Sb., o elektronických komunikacích a o změně některých souvisejících zákonů, v účinném znění;

„**Žadatel**“ je osoba takto označená ve Vyjádření.

„**Žádost**“ je žádost, kterou Žadatel a/nebo Stavebník požádal CETIN o vydání Vyjádření.

**3. PLATNOST A ÚČINNOST VPOSEK**

Tyto VPOSEK jsou platné a účinné Dnem odeslání Vyjádření na i) adresu elektronické pošty Stavebníka a/nebo Žadatele uvedenou v Žádosti nebo ii) adresu pro doručení prostřednictvím poštovní přepravy uvedenou Stavebníkem a/nebo Žadatelem v Žádosti.

**4. OBECNÁ PRÁVA A POVINNOSTI STAVEBNÍKA A/NEBO ŽADATELE**

- (i) Stavebník, Žadatel je výslovně srozuměn s tím, že SEK je veřejně prospěšným zařízením, byla zřízena ve veřejném zájmu a je chráněna Příslušnými požadavky.

- (ii) Stavebník, Žadatel nebo jím pověřená třetí osoba, je povinen při provádění Stavby nebo jiných prací, při odstraňování havárií a projektování staveb, řídit se Příslušnými požadavky, správnou praxí v oboru stavebnictví a technologickými postupy a je povinen učinit veškerá nezbytná opatření vyžadovaná Příslušnými požadavky k ochraně SEK před poškozením. Povinnosti dle tohoto odstavce má Stavebník rovněž ve vztahu k SEK, které se nachází mimo Zájmové území.
- (iii) Při zjištění jakéhokoliv rozporu mezi údaji v Situačním výkresu, který je přílohou Vyjádření a skutečným stavem, je Stavebník a/nebo Žadatel povinen bez zbytečného odkladu, nejpozději Den následující po zjištění takové skutečnosti, zjištěný rozpor oznámit POS.
- (iv) Případné dodatečné požadavky na úpravu a přeložení SEK zajistí společnost CETIN v souladu s ustanovením § 104 odst. 17 Zákona o elektronických komunikacích.
- (v) Stavebník, Žadatel nebo jím pověřená třetí osoba, je povinen každé poškození či krádež SEK bezodkladně, nejpozději Den následující po zjištění takové skutečnosti, oznámit takovou skutečnost dohledovému centru společnosti CETIN na telefonní číslo +420 238 464 190.
- (vi) Bude-li Stavebník, Žadatel nebo jím pověřená třetí osoba na společnosti CETIN požadovat, aby se jako účastník správního řízení, pro jehož účely bylo toto Vyjádření vydáno, vzdala práva na odvolání proti rozhodnutí vydanému ve správním řízení, je oprávněn kontaktovat POS.

**5. ROZHODNÉ PRÁVO**

Vyjádření a VPOSEK se řídí českým právem, zejména Občanským zákoníkem, Zákonem o elektronických komunikacích a Stavebním zákonem. Veškeré spory z Vyjádření či VPOSEK vyplývající budou s konečnou platností řešeny u příslušného soudu České republiky.

**6. PÍSEMNÝ STYK**

Písemným stykem či pojmem „písemně“ se pro účely Vyjádření a VPOSEK rozumí předání zpráv jedním z těchto způsobů:

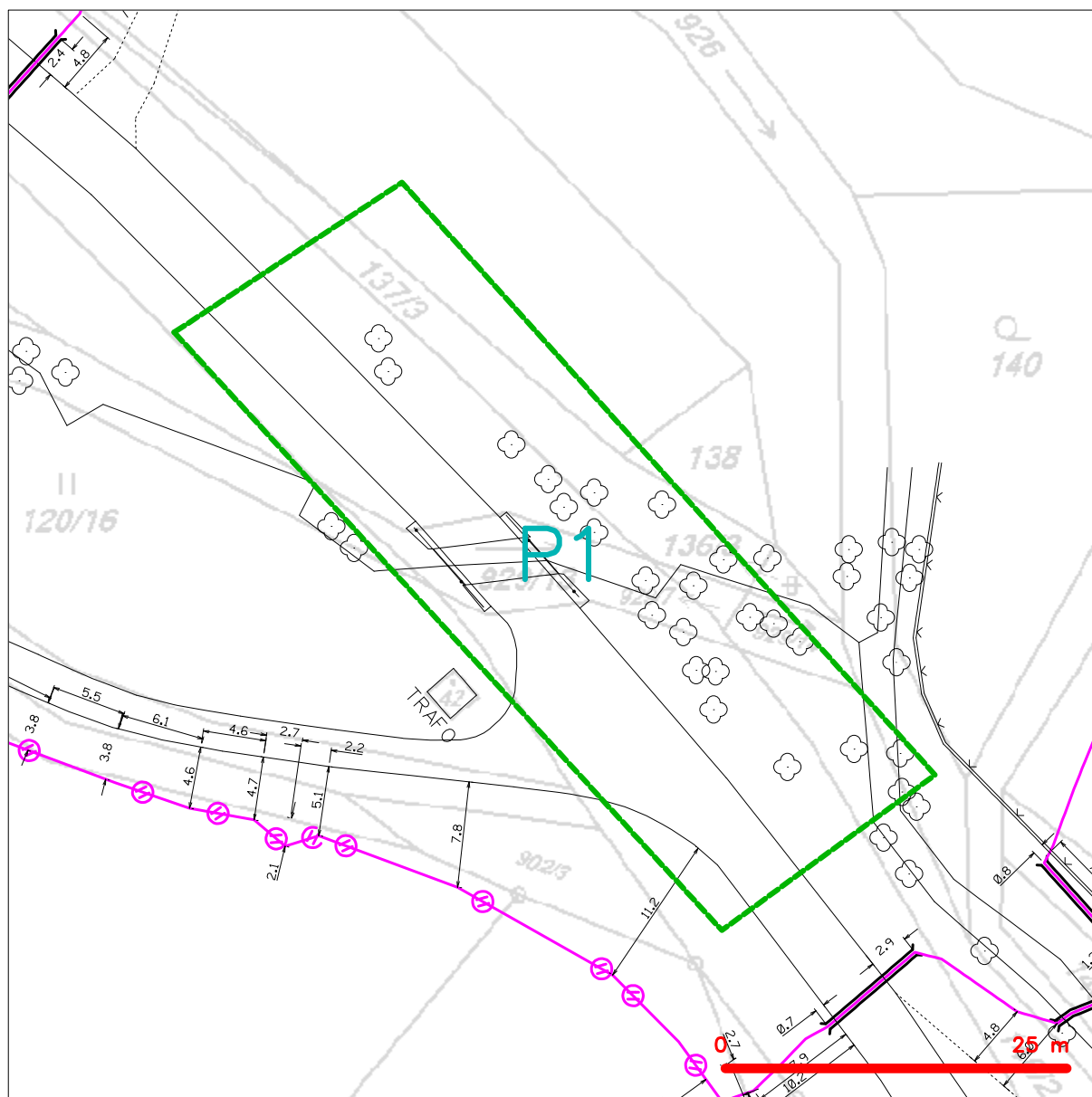
- v listinné podobě;

- e-mailovou zprávou s uznávaným elektronickým podpisem dle zák. č. 297/2016 Sb., o službách vytvářejících důvěru pro elektronické transakce, v účinném znění; a/nebo e-mailovou zprávou zaslanou na adresu POS.

**7. ZÁVĚREČNÁ USTANOVENÍ**

- (i) Stavebník, Žadatel nebo jím pověřená třetí osoba je počínaje Dnem převzetí Vyjádření povinen užít informace a data uvedená ve Vyjádření pouze a výhradně k účelu, pro který mu byla tato poskytnuta. Stavebník, Žadatel nebo jím pověřená třetí osoba není oprávněn informace a data rozmnožovat, rozšiřovat, pronajímat, půjčovat či jinak umožnit jejich užívání třetí osobou bez předchozího písemného souhlasu společnosti CETIN.
- (ii) Pro případ porušení kterékoliv z povinností Stavebníka, Žadatele nebo jím pověřené třetí osoby, založené Vyjádřením /nebo těmito VPOSEK je Stavebník, Žadatel či jím pověřená třetí osoba odpovědný za veškeré náklady a škody, které společnosti CETIN vzniknou porušením povinností Stavebníka, Žadatele nebo jím pověřené třetí osoby.

## SITUAČNÍ VÝKRES - ZÁJMOVÉ ÚZEMÍ



### LEGENDA

- hranice zájmového území k vyjádření
- NN přípojka, území s NN přípojkou CETIN
- zaměřený průběh metalického kabelu
- ⊗ zaměřený průběh optického kabelu, HDPE trubky nebo souběh optického a metalického kabelu
- nezaměřený průběh metalického kabelu
- nadzemní síť cizí
- ⊗ nezaměřený průběh optického kabelu, HDPE trubky nebo souběh optického a metalického kabelu
- radiové síť, ochranné pásmo radiové sítě
- nadzemní síť
- neprovázané síť
- podzemní síť cizí
- ⊗ síť s NN
- kolektor, kabelovod

  
Česká telekomunikační infrastruktura a.s.  
Olšanská 2681/6  
130 00 Praha 3  
DIČ: CZ04084063  
96



E.ON Distribuce, a.s., F. A. Gerstnera 2151/6, 370 01 České Budějovice

Projekční kancelář PRIS spol. s r.o.  
Soňa Straková  
Osová 717/20  
625 00 Brno

České Budějovice, 23.04.2019

**Vyjádření o existenci zařízení distribuční soustavy (elektrická síť)  
ve vlastnictví E.ON Distribuce, a.s. a podmínkách práce v jeho blízkosti.**

Investor stavby:      Projekční kancelář PRIS spol. s r.o.  
Název stavby:        III-3901 Borovník, most 3901-1  
Místo stavby:        K.ú. Borovník - žadatelem vyznačené zájmové území

Toto vyjádření slouží pro informaci o stávajícím elektrickém zařízení distribuční soustavy vlastněném a provozovaném společností E.ON Distribuce, a.s. a je vyjádřením pro územní a stavební řízení.

V zájmovém území výše uvedené stavby se nachází:

Nadzemní vedení VN  
Distribuční trafostanice VN/NN  
Nadzemní vedení NN

Ke stavbě a činnosti v ochranných pásmech zařízení distribuční soustavy je investor povinen zajistit si písemný souhlas ve smyslu § 46 odst. 11 zákona č. 458/2000 Sb., o podmínkách podnikání a výkonu státní správy v energetických odvětvích, v platném znění.

Souhlas se stavbou a činností v ochranném pásmu zařízení distribuční soustavy uděluje E.ON Distribuce, a.s. (dále jen ECD). S podáním žádosti o souhlas, prosím, předložte projektovou dokumentaci stavby s podrobným zákresem a okótováním umístění stavby v ochranném pásmu. Žádost můžete podat elektronicky na **www.eon-distribuce.cz – Souhlas s činností a stavbou v ochranném pásmu.**

Kontakty na správce zařízení jsou uvedeny v závěru tohoto vyjádření.

Dovolte, abychom Vás upozornili, že při provádění zemních nebo jiných prací, které mohou ohrozit předmětné distribuční a sdělovací zařízení, jste povinni dle zákona č. 309/2006 Sb. a nařízení vlády č. 591/2006 Sb. učinit veškerá opatření, aby nedošlo ke škodám na výše uvedeném zařízení, na

**E.ON Distribuce, a.s.**  
Poskytování informací k  
sítím  
F. A. Gerstnera 2151/6  
370 01 České Budějovice  
[www.eon-distribuce.cz](http://www.eon-distribuce.cz)

Petra Hořínková  
T +420-54514-5727  
[petra.horinkova@eon.cz](mailto:petra.horinkova@eon.cz)

Naše značka  
P11356-16317578

Sídlo společnosti:  
F.A. Gerstnera 2151/6  
České Budějovice 7  
370 01 České Budějovice  
Společnost je zapsána  
v Obchodním rejstříku  
vedeném Krajským soudem  
v Českých Budějovicích,  
oddíl B., vložka 1772  
IČ: 280 85 400  
DIČ: CZ28085400



majetku nebo na zdraví osob elektrickým proudem, zejména tím, že zajistíte:

1. Objednání přesného vytyčení distribuční sítě (trasy kabelu) v terénu a to nejméně 14 dnů před zahájením prací v blízkosti podzemního kabelového vedení. V případě, že nebude možné trasu kabelu bezpečně určit pomocí vytyčovacího zařízení, je investor zemních prací povinen pro jednoznačné stanovení jeho polohy provést na určených místech a v nezbytném rozsahu ruční odkrytí kabelu podle pokynů zaměstnanců ECD. **Vytyčení kabelů VN, NN zajistí Pavel Klusák, tel.: 602-563438, email: pavel.klusak@eon.cz.**
2. Provádění zemních prací v ochranném pásmu kabelového vedení výhradně klasickým ručním náradím bez použití jakýchkoli mechanismů s nejvyšší opatrností, nebude-li provozovatelem zařízení stanoveno jinak.
3. Výkopové práce v blízkosti nadzemního vedení NN budou prováděny tak, aby nedošlo k narušení stability podpěrných bodů a uzemňovací soustavy, nebo nebyl jinak ohrožen provoz zařízení a bezpečnost osob. Zároveň požadujeme dodržovat platná ustanovení norem ČSN EN 50 110-1 a PNE 33 3302, zvláště pak minimální dovolené vzdálenosti od vedení:

Minimální dovolené vzdálenosti	Holé vodiče	Izolované vodiče
<b>Nad budovami</b>		
Nad neschůdnými částmi (sklon > 15°), vzdorující ohni	0,5 m	0,3 m
Nad schůdnými částmi (sklon ≤ 15°), vzdorující ohni	4 m	3 m
<b>Na budovách</b>		
K budovám a jejich částem nebo vybavením	0,2 m	0,1 m
<b>Kolem zedních oken</b>		
Před oknem (pouze stávající vedení)	2 m	1 m
Nad oknem	0,2 m	0,2 m
Vedle okna	0,5 m	0,5 m
Pod oknem	1 m	1 m
<b>Kolem střešních oken</b>		
Před oknem	3 m	2 m
Nad oknem	1 m	1 m
Vedle okna	1 m	1 m
Pod oknem	1 m	1 m





4. Při provádění stavebních prací nesmí dojít k poškození a znepřístupnění zařízení distribuční soustavy.
5. Ohlášení jakéhokoliv poškození distribučního a sdělovacího zařízení na telefonním čísle Poruchové služby **800 22 55 77**.

**Kontakty správců zařízení:**

**VN+NN:**

Regionální správa, Ladislav Čejka, tel.: 56665-5717,  
email: ladislav.cejka@eon.cz

**Vyjádření má platnost do 05.04.2021.**

Upozorňujeme Vás na možnou polohovou odchylku vedení v přiložené situaci s informativním zákresem sítí

Do přiložené a námi orazítkované situace jsme **informativně** zakreslili:

- červeně plně podzemní vedení VN
- červeně čárkovaně nadzemní vedení VN
- zeleně plně podzemní vedení NN
- zeleně čárkovaně nadzemní vedení NN
- polygon s černým obrysem podzemní chránička
- fialově plně zrušené podzemní vedení

**Při vytýčení trasy zařízení i ke kontrole před záhozem a ke všem dalším souvisejícím jednáním předložte, prosím, toto vyjádření.**

Vyjádření nenahrazuje a neuvádí připojovací podmínky. V případě, že požadujete připojení nového odběrného místa můžete podat žádost elektronicky na [www.eon-distribuce.cz](http://www.eon-distribuce.cz).

S přátelským pozdravem

E.ON Distribuce, a.s.



**E.ON Distribuce, a.s.**  
F. A. Gerstnera 2151/6  
České Budějovice 7  
370 01 České Budějovice

Příloha: Orazítkováná situace s informativním zákresem sítí

---

Následující oddíl se vyplňuje v případě žádosti o udělení souhlasu se zjednodušeným územním řízením nebo s uzavřením veřejnoprávní smlouvy

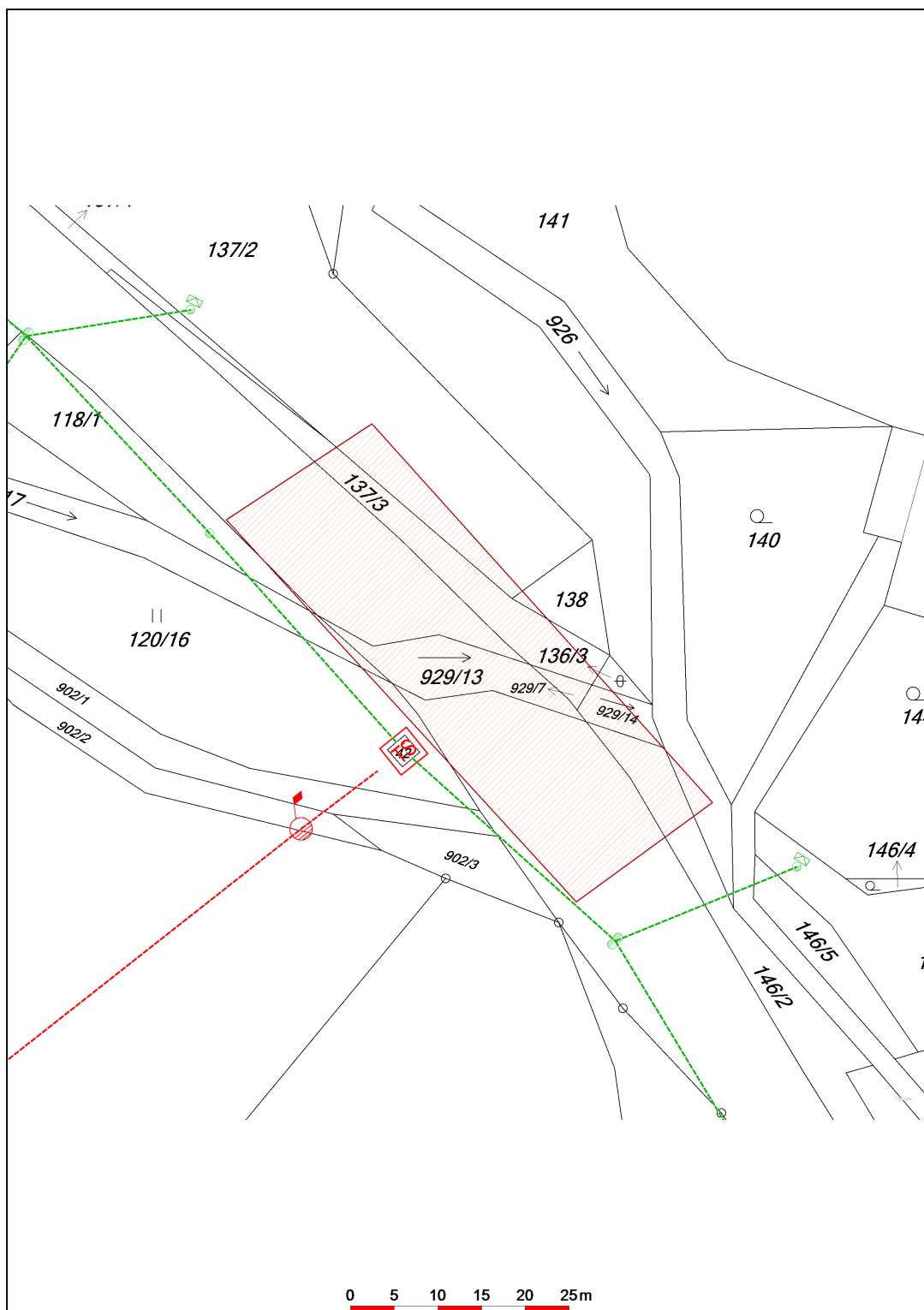
**Udělení souhlasu** (pro platnost udělení souhlasu je nutný podpis a razítko oprávněného pracovníka ECD)

Souhlasíme – Nesouhlasíme se zjednodušeným územním řízením

Souhlasíme – Nesouhlasíme s uzavřením veřejnoprávní smlouvy

E.ON Distribuce, a.s.

## Informativní zákres sítí **elektro** k žádosti 0016317578



Datum 05.04.2019



**E.ON Distribuce, a.s.**  
F. A. Gerstnera 2151/6  
České Budějovice 7  
370 01 České Budějovice



Projekční kancelář PRIS spol.  
s r.o.  
Osová 717/20  
62500 Brno

naše značka  
5001905466

vyřizuje  
Jaroslav Kápička

datum  
05.04.2019

Věc:

**III-3901 Borovník, most 3901-1**

K.ú. - p.č.: Borovník

Stavebník: Projekční kancelář PRIS spol. s r.o., Osová 717/20, 62500 Brno

Účel stanoviska: Informace o výskytu sítí (formát PDF)

GasNet, s.r.o., jako provozovatel distribuční soustavy (PDS) a technické infrastruktury, zastoupený GridServices, s.r.o., vydává toto stanovisko:

Toto stanovisko slouží POUZE JAKO INFORMACE o výskytu plynárenského zařízení a plynovodních přípojek (dále jen PZ) v zájmovém území vyznačeném v příloze.

V zájmovém území vyznačeném v příloze tohoto stanoviska, nebo jeho blízkosti se NACHÁZÍ provozovaná PZ ve vlastnictví nebo správě GasNet, s.r.o. - viz příloha s informativní polohou PZ a informací v legendě. Upozorňujeme, že se v zájmovém území vyznačeném v příloze tohoto stanoviska mohou nacházet PZ, která jsou ve fázi výstavby a doposud nebyla předána GasNet, s.r.o. k provozování. Taktéž se v zájmovém území mohou nacházet PZ jiných vlastníků či správců, případně i dlouhodobě nefunkční/neprovozovaná PZ bez dostupných informací o jejich poloze a vlastnictví. Tato PZ NEJSOU v příloze vyznačena a nejsou předmětem tohoto stanoviska.

Toto stanovisko LZE použít pro:

- případné upřesnění polohy PZ jeho vytýčením. Vytýčení provede příslušná regionální oblast a to ZDARMA. Při žádosti uvede žadatel naši značku (číslo jednací) uvedenou v úvodu tohoto stanoviska. Objednání vytýčení se provádí na portálu Distribuce plynu online: <https://dpo.gasnet.cz/zadost-o-vytyceni>.

Toto stanovisko NELZE použít pro:

- jednání s orgány státní správy ve věcech územního plánování a stavebního řádu dle zákona č. 183/2006 Sb. v platném znění  
- územní řízení, řízení o územním souhlasu, veřejnoprávní smlouvy pro umístění stavby, zjednodušené územní řízení, ohlášení, stavební řízení, společné územní a stavební řízení, veřejnoprávní smlouvu o provedení stavby nebo oznámení stavebního záměru s certifikátem autorizovaného inspektora.  
- realizaci stavby a rovněž nenahrazuje stanovisko k dokumentaci stavby.

Pokud chcete využít poskytnuté informace pro zpracování projektové dokumentace, sdělujeme Vám tyto další informace:

1) O poskytnutí polohy stávajících PZ ve správě GasNet, s.r.o. v digitální podobě (dgn,dwg) lze požádat prostřednictvím služby Vektorová data, která je dostupná na <https://dpo.gasnet.cz/zadost-o-vektorova-data>. Tato služba je určena odborné veřejnosti (projekční firmy) a obcím a krajům (oblast územního plánování).

2) Projektovou dokumentaci, ve které budou zakreslena PZ dle poskytnutých mapových nebo elektronických podkladů, požadujeme předložit k odsouhlasení podáním žádosti na portálu Distribuce plynu online <https://dpo.gasnet.cz/zadost-o-stanovisko>.

3) Dokumentace bude vypracována ve smyslu stavebního zákona č. 183/2006 Sb. ve znění pozdějších předpisů.

GridServices, s.r.o.

Plynárenská 499/1  
Zábřovice

602 00 Brno

T +420532221111

F +420545578571

E [info@gridservices.cz](mailto:info@gridservices.cz)

I [www.gridservices.cz](http://www.gridservices.cz)

IČ: 27935311

DIČ: CZ27935311

Zapsán do obchodního rejstříku:

Krajský soud v Brně

oddíl C, vložka 57165

26.07.2007

Bankovní spojení:  
Československá obchodní banka,  
a.s.

Číslo účtu: 17837923

Kód banky: 0300

4) Pokud v poskytnutých mapových podkladech naleznete informaci o PLÁNOVANÉ STAVBĚ PŘED REALIZACÍ, jedná se o situaci, kdy v zájmovém území nebo v jeho blízkosti se připravuje plynárenská stavba (rekonstrukce, nová výstavba, přeložka). V případě, že se bude jednat o připravovanou investici GasNet, s.r.o., požadujeme Vaši stavbu koordinovat s naším záměrem.

5) Pokud v poskytnutých mapových podkladech naleznete informaci o PROVEDENÉ VÝSTAVBĚ, KTERÁ NENÍ UVEDENA DO PROVOZU, jedná se o situaci, kdy v zájmovém území nebo v jeho blízkosti je vybudováno PZ, které bude v blízké době uvedeno do provozu. Na tato PZ se vztahují ochranná, případně bezpečnostní pásma dle zákona č. 458/2000 Sb. ve znění pozdějších předpisů. Informace o možnosti poskytnutí digitálních dat (dgn,dwg) a podmínky výdeje získáte na adrese: <http://www.gasnet.cz/cs/zadost-o-vektorova-data/>.

6) Pokud Vaše zájmové území protíná PÁSMO VLIVU ANODOVÉHO UZEMNĚNÍ SKAO, je třeba individuálního posouzení v závislosti na připravované stavbě. V tomto případě kontaktujte techniky odboru externích požadavků zákazníků: Zdeněk Kocourek, Ing. Martin Majkut (zdenek.kocourek@innogy.com, martin.majkut@innogy.com), kteří Vám poskytnou podrobné informace.

7) V případě potřeby dalších informací k poskytnutým mapovým podkladům kontaktujte technika externích požadavků prostřednictvím Kontaktního systému <http://www.gasnet.cz/cs/kontaktni-system/> (Stanovisko k existenci sítí a ke stavbě NEplynárenského zařízení).

Plynofikace nemovitosti:

Požadavek na připojení nového odběrného místa nebo technické změny u existujícího odběrného místa musí být projednán prostřednictvím žádosti o připojení k distribuční soustavě. Podrobné informace naleznete na stránkách GasNet, s.r.o. <https://www.gasnet.cz/cs/zakaznik/>.

V případě, že plánovaná plynofikace vyvolá rozšíření plynovodní sítě (připojení více odběrných míst), musí být toto projednáno s vlastníkem sítě GasNet, s.r.o.. Podrobné informace naleznete na stránkách <https://www.gasnet.cz/cs/obec-developer/>.

Stanovisko bylo vygenerováno na základě Vaší žádosti automaticky.

Toto stanovisko platí pouze pro území vyznačené v příloze tohoto stanoviska a to 24 měsíců ode dne jeho vydání.

Za správnost a úplnost dokumentace předložené s žádostí včetně jejího souladu s platnými předpisy plně zodpovídá její zpracovatel. Stanovisko nenahrazuje případná další stanoviska k jiným částem stavby.

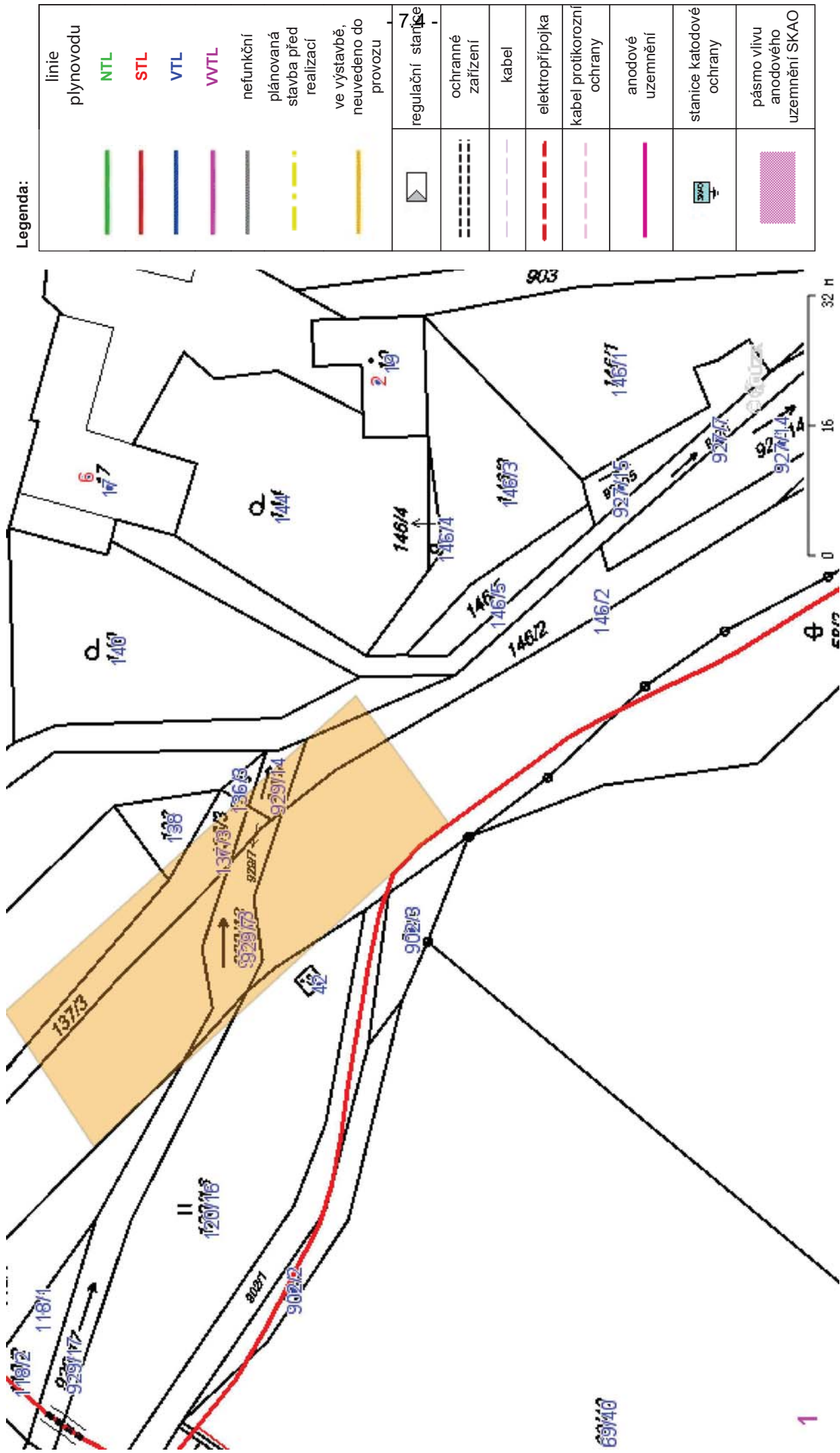
V případě další korespondence nebo jednání (např. změna stavby) uvádějte naši značku - 5001905466 a datum tohoto stanoviska. Kontakty jsou k dispozici na [www.gridservices.cz](http://www.gridservices.cz) nebo NONSTOP zákaznická linka 800 11 33 55.

GasNet, s.r.o.  
zastoupená společností GridServices, s.r.o., IČ 279 35 311  
Jaroslav Kápička  
Vedoucí zpracování externích požadavků  
Odbor zpracování externích požadavků

Přílohy: Detailní zakres plynárenského zařízení







**Správa a údržba silnic Jihomoravského kraje**  
*příspěvková organizace kraje*  
**Žerotínovo náměstí 449/3, 60200 Brno**

Korespondenční adresa:

**Správa a údržba silnic JMK,**  
**oblast Sever**  
**Komenského 1685/2**  
**67801 Blansko**

Projekční kancelář PRIS spol. s r.o.  
Straková Soňa  
Osová 717/20  
625 00 Brno

Váš dopis ze dne  
5.4.2019

Vaše značka

Naše značka  
6/37 /19-ÚVO/HrZd

Vyřizuje /linka  
Ing Hradecký/547120379

V Blansku dne  
8.4.2019

**Věc: Vyjádření k vlastnictví a správě stávajících sítí v zájmovém území plánované stavby**

Na Vaši žádost o existenci a správě sítí v zájmovém území plánované stavby „III-3901 Borovník, most 3901-1“ Vám sdělujeme, že v zadaném území dle přiložené situace k žádosti, se nenachází žádné naše stávající sítě

S pozdravem

*Správa a údržba silnic  
Jihomoravského kraje,  
příspěvková organizace kraje  
Žerotínovo náměstí 449/3, 602 00 BRNO  
IČO: 709 32 581 (1)*

**Ing. Miloš Bažant**  
vedoucí oblasti Blansko

Správa a údržba silnic Jihomoravského kraje zapsaná v obchodním rejstříku vedeném Krajským soudem v Brně  
oddílPr, vložka 287

tel. 547120379, email: [zdenek.hradecky@susjmk.cz](mailto:zdenek.hradecky@susjmk.cz), mob. 603806973, adresa pro zasílání faktur: [faktury@susjmk.cz](mailto:faktury@susjmk.cz)  
bankovní spojení: č.ú.27-5826360267/0100 IČO:70932581 DIČ: CZ70932581





Vyřizuje: Dundáček Petr

E-mail: petr.dundacek@t-mobile.cz

Projekční kancelář PRIS  
spol. s r.o.

Soňa Straková

Osová 717/20

62500 Brno

Naše značka: **E14982/19**

V Praze dne: **12.4.2019**

**Vyjádření a stanovení podmínek pro udělení souhlasu s umístěním stavby v ochranném pásmu sítě technické infrastruktury ( TI ) společnosti T-Mobile Czech Republic a.s.**

Vydané podle § 101 ZÁKONA Č. 127/2005 Sb., o elektronických komunikacích a o změně některých souvisejících zákonů ( zákon o elektronických komunikacích – dále jen ZEK ), ve znění pozdějších předpisů a §161 zákona č. 183/2006 Sb., o územním plánování a stavebním řádu ( stavební zákon) či dle dalších příslušných právních předpisů

**Věc: III-3901 Borovník, most 3901-1**

Stupeň: Jiný důvod

Na základě předložených projektových podkladů dáváme **souhlasné stanovisko k vydání Územního souhlasu / rozhodnutí (Stavebního povolení) a následně souhlas s realizací stavby.**

Dle předložených dokladů nedojde ke kolizi s technickou infrastrukturou společnosti **T-Mobile Czech Republic a.s.**

Toto stanovisko má platnost 1 rok.

Vydané stanovisko nelze prodloužit. Po uplynutí platnosti zadejte žádost o nové stanovisko.

**T-Mobile**  
T-Mobile Czech Republic a.s.  
Tomášova 2144/1  
148 00 Praha 4  
IČ 649 49 681, DIČ CZ64949681

.....  
Ochrana sítí  
Technologický úsek

**V případě doplňujících dotazů vždy uvádějte v „Předmětu“ e-mailu číslo jednací.**



Příloha č. 1

## Rekapitulace žádosti o vyjádření k existenci sítě elektronických komunikací

Číslo žádosti: **E14982/19**  
Název stavby /akce: **III-3901 Borovník, most 3901-1**  
Datum podání žádosti: **12.4.2019**  
Důvod žádosti: **Jiný důvod**  
Popis jiného důvodu žádosti: **Existence sítí**  
Poznámka:

## Žadatel

Firma / organizace: **Projekční kancelář PRIS spol. s r.o.**  
IČ: **46974806**  
DIČ:  
Kontaktní osoba: **Soňa Straková**  
Adresa: **Osová 717/20**  
Město / obec: **Brno**  
PSČ: **62500**  
Stát:  
E-mail: **sona.strakova@pris.cz**  
Telefonní číslo: **+420608938568**

## Stavebník

Firma / organizace:  
Kontaktní osoba:  
Adresa:  
Město / obec:  
PSČ:  
Stát:  
E-mail:  
Telefonní číslo:

## Stavba

Výška nad terénem (metry): **0 m**  
Projektant:  
Druh stavby: **Ostatní**  
Hodnota projektu:  
Měsíc zahájení stavby:  
Měsíc ukončení stavby:

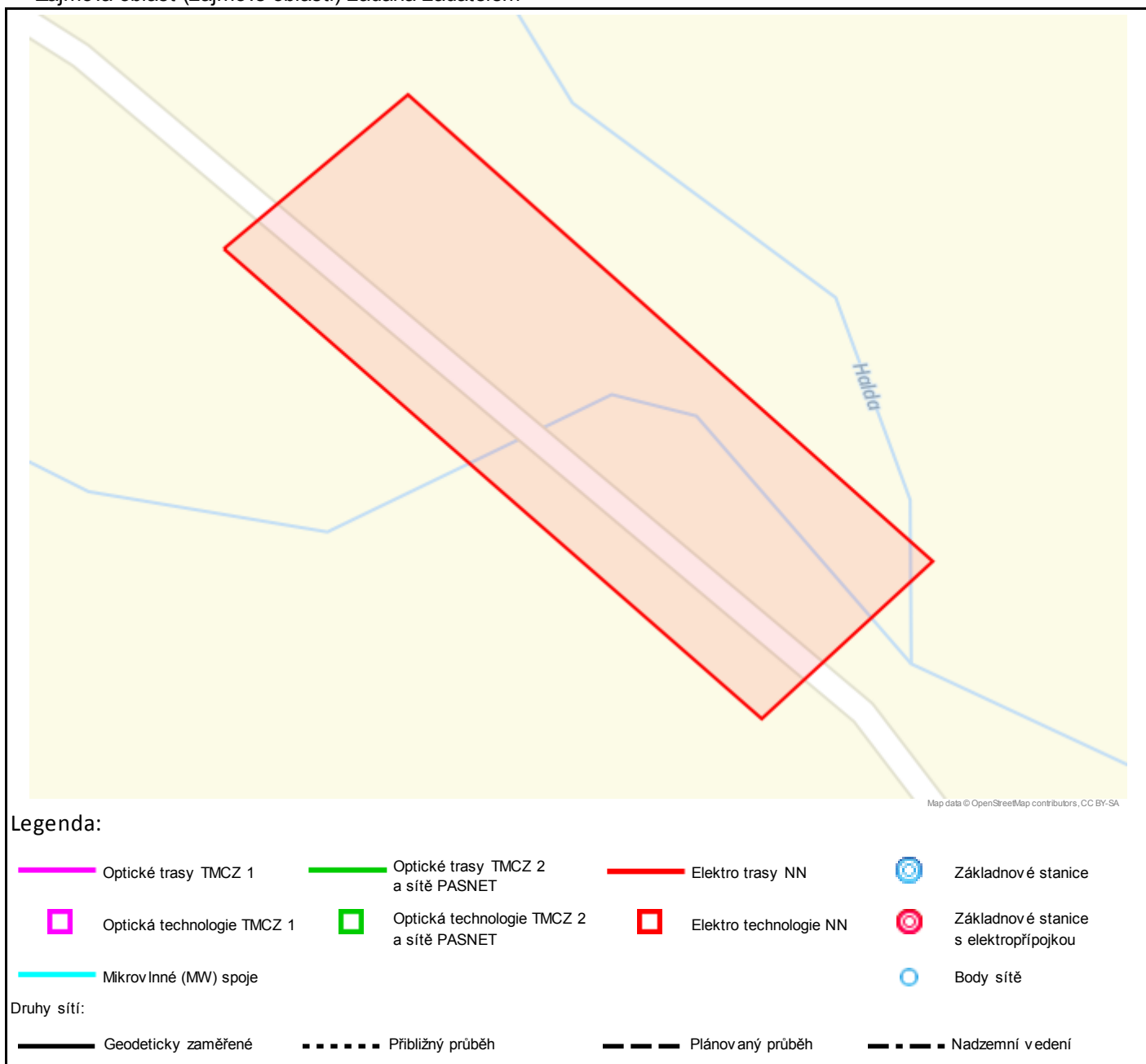
## Odeslání stanoviska

E-mail: **sona.strakova@pris.cz**

Příloha č. 2

**Situační plánek**

Zájmová oblast (zájmové oblasti) zadaná žadatelem



Geometrie zájmové oblasti (zájmových oblastí) žádosti ve formátu WKT a souřadnicovém systému S-JTSK. Zkopírováním textu lze geometrii zobrazit v jakémkoli softwaru podporujícím formát WKT.

POLYGON((-623830.95 -1139623.1,-623790.86 -1139666.89,-623775.25 -1139655.51,-623814.28 -1139612.12,-623830.95 -1139623.1))



**Projekční kancelář PRIS spol. s r.o.**  
**Soňa Straková**  
**Osová 717/20**  
**625 00 Brno**

V Praze, 5.4.2019

Naše zn.: **MW9910128655116322**

Věc: vyjádření k žádosti k akci **"III-3901 Borovník, most 3901-1"**

Sdělujeme Vám, že společnost Vodafone Czech Republic a.s., se sídlem Praha 5, náměstí Junkových 2, IČ: 25788001, zapsaná dne 13.8. 1999 v obchodním rejstříku vedeném Městským soudem v Praze pod spisovou značkou B.6064 na základě předložené dokumentace ze dne **5.4.2019**

**souhlasí s realizací projektu.**

Ve vámi zadaném zájmovém území a v uvedené výšce (výška stavby: 0 m, výška jeřábu: 0 m) se nenachází žádné podzemní ani nadzemní vedení naší společnosti.

Platnost vyjádření je **1 rok** od data vydání.

S pozdravem

v.z. Nora Hlásenská  
Vodafone Czech Republic a.s.  
Technická 23  
616 00 Brno

  
**Vodafone Czech Republic a.s.**  
náměstí Junkových 2, 155 00, Praha 5  
IČO: 25788001, DIČ: CZ25788001  
tel.: 776 971 111, fax: 776 971 927  
-60-

Tel.: 775 012 847  
E-mail: east@vodafone.cz

**Seznam příloh/přiložených souborů:**

Zadost\_MW9910128655116322.pdf

46974806

**Ministerstvo obrany ČR**  
**Sekce nakládání s majetkem**  
**odbor ochrany územních zájmů**  
**Tychonova 1, Praha 6, PSČ 160 01, datová schránka hjyaavk**

---

Sp.zn.: 91254/2019-1150-OÚZ-BR  
Č.J. 1855-351/2019-1150

Brno 16. dubna 2019

PRIS projekční kancelář spol. s r.o.  
Osová 20  
625 00 Brno

**Vyjádření pro přípravu projektové dokumentace**  
**III-3901 Borovník, most 3901-1, k.ú. Borovník, parc. č. 928/1, 928/2, 929/13**  
K čj. *D/S-0671/2019-Str*

**Ministerstvo obrany ČR**, Sekce nakládání s majetkem, odbor ochrany územních zájmů, oddělení ochrany územních zájmů Morava, v souladu se zmocněním v § 175 odst. 1 zákona č. 183/2006 Sb., o územním plánování a stavebním řádu (stavební zákon), ve znění pozdějších předpisů (dále jen „stavební zákon“), jako věcně a místně příslušné ve smyslu zákona č. 222/1999 Sb., o zajišťování obrany České republiky, ve znění pozdějších předpisů (dále jen „zákon o zajišťování obrany ČR“), na teritoriu okresů Brno-město, Brno-venkov, Blansko, Břeclav, Hodonín, Kroměříž, Prostějov, Třebíč, Uherské Hradiště, Vyškov, Zlín, Znojmo a Bruntál, Frýdek-Místek, Jeseník, Karviná, Nový Jičín, Olomouc, Opava, Ostrava, Přerov, Šumperk, Vsetín, a v souladu s Rozkazem ministra obrany č. 39/2011 - Zabezpečení výkonu působnosti MO ve věcech územního plánování a stavebního řádu, v platném znění, **vydává**

**vyjádření**

**pro potřeby zpracování projektové dokumentace stavebního záměru.**

**1) Ministerstvo obrany ČR** neeviduje v řešené lokalitě inženýrské sítě a podzemní telekomunikační vedení.

**2) Území prověřovaného stavebního záměru III-3901 Borovník, most 3901-1, k.ú. Borovník, parc. č. 928/1, 928/2, 929/13** se nachází ve vymezeném území Ministerstva obrany ČR, ve kterém dle § 175 stavebního zákona je umístění a povolení stavby podmíněno závazným souhlasným stanoviskem MO-ČR, a proto Ministerstvo obrany ČR požaduje předložit projektovou dokumentaci zpracovanou v souladu s platnou legislativou k posouzení a vydání závazného stanoviska ve smyslu § 4 odst. 2 písm. a) stavebního zákona pro potřeby vedeného správního řízení.

Ministerstvo obrany ČR v souladu se zmocněním v § 175 odst. 1 stavebního zákona a se zákonem o zajišťování obrany ČR provedlo po obdržení vaší žádosti o vydání vyjádření dotčeného orgánu v rámci předprojektové přípravy předběžné vyhodnocení výše uvedené akce.

Ad 1) Ministerstvo obrany ČR prověřilo v souladu s § 161 stavebního zákona evidenci technické infrastruktury v jeho vlastnictví a konstatuje, že v řešené lokalitě stavebního záměru neeviduje inženýrské sítě a podzemní telekomunikační vedení.

Ad 2) Daný stavební záměr je lokalizován v územích vymezených Ministerstvem obrany ČR v souladu s § 175 stavebního zákona u stavebních úřadů. Zpracovaná projektová dokumentace vašeho stavebního záměru musí být komplexně posouzena, aby mohlo být Ministerstvem obrany ČR deklarováno v rámci závazného stanoviska vydaného pro potřeby vedeného řízení, že realizace stavebního záměru provedená v souladu s projektovou dokumentací neohrozí naplnění veřejného zájmu na zajištění obrany a bezpečnosti státu.

**Toto vyjádření Ministerstva obrany ČR má charakter předběžné informace a je platné 1 rok ode dne vydání.**

Kontaktní osoba: Ing. Darina Dostálová, tel. 973 445 760, fax. 973 445 060

Ing. Darina Dostálová  
ministerský rada  
oddělení ochrany územních zájmů Morava

V další korespondenci, týkající se výše uvedené věci, uvádějte odkaz na sp. zn.: 91254/2019-1150-OÚZ-BR tohoto vyjádření Ministerstva obrany ČR vydaného v rámci předprojektové přípravy.

Adresa pro doručování:  
Ministerstvo obrany ČR,  
Sekce nakládání s majetkem,  
odbor ochrany územních zájmů,  
oddělení ochrany územních zájmů Morava  
Syatoplukova 2687/84, 662 10 Brno  
IČO: 60162694

**Od:** [Petr Vojtech](#)  
**Komu:** [Sona Straková](#)  
**Predmet:** Re: Žádost o vyjádření k existenci sítí  
**Datum:** 9. května 2019 14:17:27

---

Dobrý den, omlouvám se, úplně mi to vypadlo.  
V dané lokalitě se nenachází žádná síť ve vlastnictví obce

--

S pozdravem

Petr Vojtech  
starosta obce

Borovník 23  
594 51 Křižanov  
tel: 605 204 423  
e-mail: starosta.borovnik@seznam.cz

----- Puvodní e-mail -----

Od: Sona Straková <sona.strakova@pris.cz>  
Komu: 'Petr Vojtech' <starosta.borovnik@seznam.cz>  
Datum: 8. 4. 2019 10:04:40  
Predmet: Žádost o vyjádření k existenci sítí

Dobrý den pane starosto,

obracím se na Vás ohledně vyjádření k existenci sítí na akci: **III-3901**  
**Borovník, most 3901-1**

V příloze Vám zasílám zájmové území a žádost.

V případě dotazu mne neváhejte kontaktovat.

Děkuji za Váš čas

**S pozdravem**

**Sona Straková**

## Krajský úřad Jihomoravského kraje

Odbor životního prostředí

Žerotínovo náměstí 3, 601 82 Brno

Váš dopis zn.:

Ze dne:

Č. j.:

Sp. zn.:

Vyřizuje:

Telefon:

Datum:

JMK 117470/2019

S-JMK 113690/2019 OŽP/Vin

Mgr. Hana Vinklerová

541 652 639

13.08.2019

Projekční kancelář PRIS spol. s r.o. (DS)

Osová 20

625 00 BRNO

### **„III/3901 Borovník, most 3901-1“, k. ú. Borovník, okr. Brno-venkov - vyjádření podle § 23 odst. 4 zákona č. 100/2001 Sb., o posuzování vlivů na životní prostředí.**

Krajský úřad Jihomoravského kraje (dále jen „krajský úřad“) jako příslušný správní úřad podle § 20 písm. b) a § 22 písm. a) zákona č. 100/2001 Sb., o posuzování vlivů na životní prostředí, ve znění pozdějších předpisů (dále jen „zákon“) obdržel dne 05.08.2019 Vaši žádost o vyjádření k záměru „III/3901 Borovník, most 3901-1“, k. ú. Borovník, okr. Brno-venkov.

#### Stručná charakteristika záměru:

Předmětem záměru je výstavba mostu v intravilánu obce Borovník na silnici III/3901 v místě křížení s pravostranným přítokem potoku Halda. Záměrem budou dotčeny pozemky p. č. 928/1, 928/2, 929/13 a 929/17 v k. ú. Borovník. Stavba bude realizována v místě stávající silnice a mostu ev. č. 3901-1. Směrové ani výškové řešení komunikace nebude podstatně upravováno. Dojde k rozšíření vozovky z cca 4,0 m na 5,5 m. Stávající most ev. č. 3901-1 bude kompletně vybourán. Celková délka úpravy komunikace bude 46 m. Půdorysně bude upravovaná část komunikace v oblouku o poloměru cca 460 m. Šířka mezi záchytným zařízením na mostě bude 6,5 m. Výškově bude úprava komunikace napojena na stávající stav před a za mostem. Na mostě dojde k mírnému zvýšení nivelety vzhledem k dodržení minimálního podélného sklonu pro účely odvodnění. Nový most je navržen s délkou přemostění 4,95 m a výšce cca 1,5 m. Šířka mostu bude 7,1 m, volná šířka mezi obrubami na mostě cca 6,5 m. Příčel bude mít uprostřed rozpětí tloušťku 0,35 m. Směrem k opěrám budou provedeny náběhy na délku 1,42 m. Tloušťka příčle v místě vetknutí bude 0,5 m, délka nosné konstrukce 6,08 m.

Krajský úřad Jihomoravského kraje, odbor životního prostředí sděluje, že ve smyslu § 45i odst. 1 zákona č. 114/1992 Sb., o ochraně přírody a krajiny, ve znění pozdějších předpisů, nemůže mít hodnocený záměr významný vliv na žádnou evropsky významnou lokalitu nebo ptačí oblast, nacházející se v působnosti Krajského úřadu Jihomoravského kraje (č. j. JMK 115301/2019 ze dne 12.08.2019).

Krajský úřad Jihomoravského kraje posoudil předloženou žádost s konstatováním, že záměr svým charakterem (Jedná se o novostavbu mostní konstrukce v místě stávajícího mostu ev. č. 3901-1.) umístěním (Záměr není situován ve zvláště chráněném území nebo jeho ochranném pásmu ve smyslu zákona č. 114/1992 Sb.) a kapacitou, nevyvolá závažné ovlivnění životního



prostředí a veřejného zdraví, nenaplnuje tedy definici předmětu posuzování podle § 1 odst. 2 a § 4 odst. 1 zákona,

**a proto jej není nutné posuzovat dle zákona.**

Toto vyjádření není rozhodnutím ve smyslu zákona č. 500/2004 Sb., o správním řízení, a nelze se proti němu odvolat. Nenahrazuje rozhodnutí, souhlasy a jiná správní opatření vydávaná ostatními správními úřady na úseku životního prostředí.

**Ing. Jiří Hájek v. r.**  
vedoucí oddělení  
posuzování vlivů na životní prostředí

Za správnost vyhotovení: Mgr. Hana Vinklerová

# KRAJSKÝ ÚŘAD JIHOMORAVSKÉHO KRAJE

Odbor životního prostředí

Žerotínovo náměstí 3, 601 82 Brno

Projekční kancelář PRIS spol. s r.o.  
Osová 20, 625 00 Brno

Došlo: 13.8.2019  
Č.j.: 1841/2019 DPT  
Číslo zakázky: 19020  
Vyřizuje: Soňa Štorková

Váš dopis zn.:

Ze dne: 05.08.2019  
Č. j.: JMK 115301/2019  
Sp. zn.: S – JMK 113692/2019  
Vyřizuje: Ing. Janka Čejková  
Telefon: 541651534  
Datum: 12.08.2019

Projekční kancelář PRIS spol. s r.o.  
Osová 717/20  
625 00 BRNO

## Stanovisko orgánu ochrany přírody k možnosti existence významného vlivu záměru „III/3901 Borovník, most 3901-1“, v k. ú. Borovník, okres Brno-venkov na lokality soustavy Natura 2000

Krajský úřad Jihomoravského kraje, odbor životního prostředí, jako orgán ochrany přírody příslušný podle ustanovení § 77a odst. 4) písm. n) zákona č. 114/1992 Sb., o ochraně přírody a krajiny, ve znění pozdějších předpisů vyhodnotil na základě žádosti projekční kanceláře PRIS spol. s r.o., podané dne 05.08.2019, možnosti vlivu záměru „III/3901 Borovník, most 3901-1“ na lokality soustavy Natura 2000 a vydává

### stanovisko

podle § 45i odstavce 1) téhož zákona v tom smyslu, že hodnocený záměr

nemůže mít významný vliv

na žádnou evropsky významnou lokalitu nebo ptačí oblast, nacházející se v působnosti Krajského úřadu Jihomoravského kraje.

Výše uvedený závěr orgánu ochrany přírody vychází z úvahy, že hodnocený záměr svou lokalizací zcela mimo území prvků soustavy Natura 2000 a svou věcnou povahou nemá potenciál způsobit přímé, nepřímé či sekundární vlivy na jejich celistvost a stav předmětů ochrany.

Toto odůvodněné stanovisko se vydává postupem podle části čtvrté zákona č. 500/2004 Sb., správní řád a nejedná se o rozhodnutí ve správním řízení. Tento správní akt nenahrazuje jiná správní opatření a rozhodnutí, která se k hodnocené aktivitě vydávají podle zvláštních právních předpisů.

Mgr. Petr Mach v. r.  
vedoucí oddělení ochrany přírody a krajiny

Za správnost vyhotovení: Ing. Janka Čejková

IČ	DIČ	Telefon	Fax	E-mail	Internet
708 88 337	CZ70888337	541 651 534	541 651 209	cejkova.janka@kr-jihomoravsky.cz	<a href="http://www.kr-jihomoravsky.cz">www.kr-jihomoravsky.cz</a>

# KRAJSKÝ ÚŘAD JIHOMORAVSKÉHO KRAJE

Odbor dopravy

Žerotínovo náměstí 3, 601 82 Brno

Váš dopis zn.:	D/S-1322/2019 – Hol	Projekční kancelář PRIS spol. s r.o.
Ze dne:	20.6. 2019	Osová 717/20
Č. j.:	JMK 90216/2019	625 00 Brno - Starý Lískovec
Sp. zn.:	S-JMK 89660/2019 OD	IČO: 46974806
Vyřizuje:	Mgr. Mudrych	(do DS)
Telefon:	541651436	
Počet listů:	1	
Počet příloh/listů:	0/0	
Datum:	21.6. 2019	

## **Vyjádření k dopravně inženýrským opatřením po dobu trvání stavby nového mostu ev.č. 3901-1 v Borovníku z hlediska linkové osobní dopravy**

Krajský úřad Jihomoravského kraje, odbor dopravy, obdržel dne 20.6. 2019 žádost Vaší společnosti o souhlas s dopravně inženýrskými opatřeními po dobu trvání stavby nového mostu ev.č. 3901-1 v Borovníku z hlediska linkové osobní dopravy. K Vaší žádosti sdělujeme následující:

Krajský úřad Jihomoravského kraje, odbor dopravy, jako dopravní úřad pro linkovou osobní dopravu dle ust. § 34 odst. 1 zákona č. 111/1994 Sb., o silniční dopravě, ve znění pozdějších předpisů (dále jen „dopravní úřad“), sděluje, že po silnici III/3901 v místě mostu ev.č. 3901-1 v Borovníku jsou v současné době vedeny spoje linek veřejné linkové osobní dopravy vnitrostátní 728350 Říkonín - Borovník – Milešín (linka provozována v rámci IDS JMK jako linka č. 350) a 840503 Velká Bíteš – Heřmanov - Křižanov.

Dopravní úřad po dobu trvání výstavby nového mostu ev.č. 3901-1 souhlasí s úplnou uzavírkou silnice III/3901 v jeho místě. Dopravní úřad konstatuje, že po dobu trvání úplné uzavírky by byla obec Borovník obsluhována spoji veřejné linkové osobní dopravy vnitrostátní po objízdné trase vedoucí přes Rojetín a z něj po pozemní komunikaci do Borovníku. Je třeba prověřit průjezdnost komunikací přes zastavěnou část obce Rojetín pro autobusy do délky 13 m, a to i nízkopodlažní. Na pozemní komunikaci spojující Rojetín a Borovník pak bude třeba v některých úsecích zřídit výhybny.

S pozdravem

Otisk razítka

Ing. Marek Veselý v.r.  
vedoucí oddělení veřejné osobní dopravy  
odboru dopravy

Za správnost vyhotovení:  
Mgr. Pavel Mudrych

### Na vědomí:

Správa a údržba silnic Jihomoravského kraje, Oblast Sever, IČO: 70932581 (do DS)  
KORDIS JMK, a.s., IČO: 26298465 (do DS)

- 16.1 -  
**KRAJSKÁ HYGIENICKÁ STANICE**  
**JIHOMORAVSKÉHO KRAJE SE SÍDLEM V BRNĚ**  
JEŘÁBKOVÁ 4, 602 00 BRNO

Číslo jednací.: KHSJM 43766/2019/BO/HOK  
Spisová značka: S-KHSJM 44646/2019  
Č. j. odesílatele: --

Vyřizuje: Ludmila Darmopilová  
Tel.: 545113 068  
Email: ludmila.darmopilova@khsbrno.cz

Datovou zprávou

Projekční kancelář PRIS spol. s r.o.  
Osová 20  
625 00 BRNO  
ID datové schránky: 64uu6mg

V Brně dne 9. září 2019

**Borovník, k. ú. Borovník, parc. č. 137/3, 928/1, 929/7, 929/13 – „III/3901 Borovník, most 3901-1“, dokumentace pro vydání společného povolení – závazné stanovisko**

Na základě podání stavebníka – Správa a údržba silnic Jihomoravského kraje, příspěvková organizace kraje, Žerotínovo náměstí 449/3, 602 00 Brno, IČO: 70932581, ze dne 07.08.2019, posoudila Krajská hygienická stanice Jihomoravského kraje se sídlem v Brně (dále také „KHS JmK“) jako dotčený orgán státní správy ve smyslu § 77 zákona č. 258/2000 Sb., o ochraně veřejného zdraví a o změně některých souvisejících zákonů, ve znění pozdějších předpisů, (dále také „zákon č. 258/2000 Sb.“) a § 4 odst. (2) písm. a) zákona č. 183/2006 Sb., o územním plánování a stavebním řádu (stavební zákon), ve znění pozdějších předpisů (dále také „zákon č. 183/2006 Sb.“) dokumentaci pro vydání společného povolení na stavbu „III/3901 Borovník, most 3901-1“ na pozemku parc. č. 137/3, 928/1, 929/7, 929/13 v k. ú. Borovník. Po zhodnocení souladu předložené dokumentace s požadavky předpisů v oblasti ochrany veřejného zdraví vydává KHS JmK pro vydání rozhodnutí podle zákona č. 183/2006 Sb. toto

z á v a z n é   s t a n o v i s k o :

S umístěním stavby a se stavbou „III/3901 Borovník, most 3901-1“ na pozemku parc. č. 137/3, 928/1, 929/7, 929/13 v k. ú. Borovník, se

s o u h l a s í .

Odůvodnění:

Předloženou dokumentaci pro vydání společného povolení na stavbu „III/3901 Borovník, most 3901-1“ na pozemku parc. č. 137/3, 928/1, 929/7, 929/13 v k. ú. Borovník, vypracoval Ing. Karel Zifčák, ze společnosti Projekční kancelář PRIS spol. s r.o., Osová 20, 625 00 Brno, v květnu 2019.

Stavba se nachází v intravilánu obce Borovník a šikmo kříží místní pravostranný přítok potoku Halda. Okolí stavby tvoří plochy s trvalým travnatým porostem, vodní plocha a ostatní plochy. Nejbližší obytná zástavba se nachází ve vzdálenosti cca 45m. Stavba bude realizována v místě stávající silnice a mostu. Přístup na staveniště je možný přímo ze silnice III/3901.

Stavba je členěna na stavební objekty:

SO 182 Dopravně inženýrská opatření

SO 201 Most ev. č. 3901-1

Nová konstrukce mostu nahrazuje stávající most ev. č. 3901-1 na silnici III/3901. Demolice stávajícího mostního objektu bude probíhat za vyloučení provozu na této komunikaci. Objízdná trasa DIO bude při rekonstrukci mostu vedeno po objízdné trase po stávajících komunikacích. Nově navržený most odpovídá příčnému uspořádání místní komunikace typu MO2k 6,5/6,5/50 a plynule navazuje na stávající silnici III. třídy. Celková délka úpravy komunikace je 46 m. Půdorysně je upravovaná část komunikace v oblouku v poloměru cca 460 m. Šířka mezi záchytným zařízením na mostě je konstantní – 6,5 m. Výškově je úprava komunikace napojena na stávající stav před a za mostem.

Na mostě dochází k mírnému zvýšení nivelety vzhledem k dodržení min. podélného sklonu pro účely odvodnění. Nový most má délku přemostění 4,95 m, výšku cca 1,5 m, šířku 7,1 m. Volná šířka mezi obrubami na mostě je cca 6,5 m. Délka nosné konstrukce je 6,08 m. Most je založen hlubinně prostřednictvím mikropilot. Nosná konstrukce mostu je navržena jako železobetonový rám s náběhovanou příčlím v podélném směru. Vozovka bude v místě stavby rozšířena až na 5,5 m.

Zařízení staveniště bude umístěno na dočasně uzavřené části komunikace v rámci dočasného záboru. Stavební činnost bude probíhat v denní době od 7,00h – 21,00h. Pohyb nákladních automobilů pro potřeby stavební činnosti nepřesáhne intenzitu 10x/1h. Provádění nejhluchnějších činností, zejména při demontáži mostu, bude probíhat zejména v pracovní dny v době od 8,00 – 12,00h a 13,00 – 16 h.

Předpokládané zahájení výstavby je v roce 2020 a bude trvat cca 4 měsíce.

Na základě uvedených skutečností a po zhodnocení zdravotních rizik mohlo být vydáno souhlasné závazné stanovisko k předložené žádosti.

(podepsáno elektronicky)  
Ing. Veronika Jurečková  
vedoucí oddělení  
hygieny obecné a komunální  
pracoviště Brno-venkov

Rozdělovník:

1. Projekční kancelář PRIS spol. s r.o., Osová 20, 625 00 BRNO, ID datové schránky: 64uu6mg
2. KHS JmK – spis

# MĚSTSKÝ ÚŘAD TIŠNOV

nám. Míru 346, 666 19 Tišnov

## Odbor územního plánování

Projekční kancelář PRIS spol. s r.o.

Osová 20

625 00 Brno

ČÍSLO JEDNACÍ

MUTI 28450/2019/OÚP/DA/DK

VYŘIZUJE/LINKA

Ing. Alena Doležalová / 549 439 755

Ing. Daniela Koudelková / 549 439 733

TIŠNOV

13.8.2019

## ZÁVAZNÉ STANOVISKO orgánu územního plánování

Městský úřad Tišnov, odbor územního plánování jako orgán územního plánování příslušný podle § 6 odst. 1 písm. e) zákona č. 183/2006 Sb., o územním plánování a stavebním řádu (stavební zákon), ve znění zákona č. 225/2017 Sb., *dále* jen („stavební zákon“), přezkoumal podle § 96b odst. 3 stavebního zákona z hlediska souladu s politikou územního rozvoje, s územně plánovací dokumentací a z hlediska uplatňování cílů a úkolů územního plánování záměr s názvem „III/3901 Borovník, most 3901-1“,

*který obsahuje:*

stavbu nové mostní konstrukce na pozemcích parc. č. 928/1, 928/2, 929/17, 929/13 v katastrálním území Borovník.

*Druh a účel umísťované stavby:*

Jedná se o stavbu nové mostní konstrukce v nezměněné poloze. Komunikace bude v místě mostu rozšířena z původních cca 4,0 m na 5,5 m šířky vozovky. Všechny objekty budou po dokončení stavby sloužit svému původnímu účelu. Most ev. č. 3901-1 převádí silnici před pravostranný přítok potoku Halda.

*Závěry posouzení:*

**Záměr je přípustný po splnění podmínky:**

Záměr bude umístěn (realizován) podle dokumentace přiložené k záměru s názvem „III/3901 Borovník, most 3901-1“, kterou předložila Správa a údržba silnic jihomoravského kraje, Žerotínovo náměstí 449/3, 602 00 Brno, která je zastoupena Projekční kanceláří PRIS spol. s r.o., Osová 20, 625 00 Brno, dne 6.8.2019 orgánu územního plánování, podle ověřené grafické přílohy: C3 Koordinační situační výkres 1:100, 4 Podélný řez – nový stav 1:50, 5 Příčný řez – nový stav 1:50, Seznam LV a vlastníků dotčených parcel KN a PK.

Další podmínky pro přípravu a uskutečnění záměru se nestanoví.

### **ODŮVODNĚNÍ**

Městský úřad Tišnov, odbor územního plánování obdržel dne 6. 8. 2019 žádost, kterou předložila Správa a údržba silnic jihomoravského kraje, Žerotínovo náměstí 449/3, 602 00 Brno, která je zastoupena Projekční kanceláří PRIS spol. s r.o., Osová 20, 625 00 Brno, o vydání závazného stanoviska k záměru s názvem „III/3901 Borovník, most 3901-1“.

K žádosti o vydání závazného stanoviska byly doloženy tyto podklady žadatelem:

- Dokumentace pro vydání příslušného rozhodnutí k záměru s názvem „III/3901 Borovník, most 3901-1“, kterou vypracoval Ing. Karel Zifčák.

Při vydání závazného stanoviska vycházel orgán územního plánování z následujících podkladů:

- Dokumentace pro příslušné rozhodnutí připojená k žádosti.

Kromě podkladů předložených žadatelem vycházel orgán územního plánování z:

- Politiky územního rozvoje České republiky, ve znění Aktualizace č. 1, schválené Usnesením vlády ČR č. 276 o Aktualizaci č. 1 PÚR ČR ze dne 15. dubna 2015 (dále jen „PÚR“).
- Zásad územního rozvoje Jihomoravského kraje (dále jen „ZÚR“), které byly vydány Zastupitelstvem Jihomoravského kraje dne 5. října 2016 a nabyly účinnosti 3. listopadu 2016.
- Územního plánu Borovník, který nabyl účinnosti 5. 3. 2014 (dále jen „ÚP“).
- Územně analytických podkladů ORP Tišnov - 4. úplná aktualizace 2016.

Městský úřad Tišnov, odbor územního plánování jako orgán územního plánování přezkoumal záměr podle § 96b odst. 3 stavebního zákona, zda je přípustný z hlediska souladu s politikou územního rozvoje a územně plánovací dokumentací a z hlediska uplatňování cílů a úkolů územního plánování, či nikoliv.

Platná Politika územního rozvoje ČR záměr v jím dotčeném území neřeší, záměr se věcí řešených PÚR nedotýká.

Záměr není se ZÚR v rozporu, záměr není v kolizi se záměry vymezenými v ZÚR.

Orgán územního plánování přezkoumal soulad záměru s ÚP. Lze konstatovat, že požadavek na stavbu nové mostní konstrukce respektuje platný územní plán Borovník, ve kterém jsou předmětné pozemky parc. č. 928/1, 928/2, 929/17, 929/13 k. ú. Borovník zahrnuty do zastavěného území do stávající plochy veřejných prostranství (PV), kde je umístěná dopravní infrastruktura – silnice, místní komunikace a do plochy vodní a vodohospodářské (WT). Stanovené podmínky v těchto plochách umožňují umísťování dopravní a technické infrastruktury. Záměr je tedy v souladu s územním plánem.

Orgán územního plánování posoudil předložený také z hlediska relevantních cílů a úkolů územního plánování (§ 18 a § 19 stavebního zákona). Lze konstatovat, že předložený záměr je v souladu se stanovenými podmínkami pro provedení změn v území.

#### **Platnost závazného stanoviska**

Závazné stanovisko platí 2 roky ode dne vydání.

Platnost závazného stanoviska lze prodloužit, pokud se nezměnily podmínky v území.

Závazné stanovisko nepozbývá platnosti:

a) bylo-li na základě žádosti podané v době jeho platnosti vydáno územní rozhodnutí, společné povolení nebo jiné obdobné rozhodnutí podle jiného zákona a toto rozhodnutí nabylo právní moci,

- b) byla-li na základě návrhu veřejnoprávní smlouvy nahrazující územní rozhodnutí nebo společné povolení podaného v době jeho platnosti uzavřena veřejnoprávní smlouva a tato veřejnoprávní smlouva nabyla účinnosti, nebo
- c) nabyli-li právních účinků územní souhlas nebo společný územní souhlas a souhlas s provedením ohlášeného stavebního záměru vydaný k oznámení stavebního záměru učiněného v době platnosti závazného stanoviska

Ing. Alena Doležalová  
vedoucí odboru územního plánování

Příloha:

- C3 Koordinační situační výkres 1:100,
- 4 Podélný řez – nový stav 1:50,
- 5 Příčný řez – nový stav 1:50,
- Seznam LV a vlastníků dotčených parcel KN a PK

Obdrží:

- Projekční kancelář PRIS spol. s r.o., Osová 20, 625 00 Brno

Vypraveno dne: 16. 8. 2019





Präsident

PODÉLNÝ ŘEZ - NOVÝ STAV 1:50

[illegible]D  
SO 201[illegible]

R. L. L.





Seznam LV a vlastníků dotčených parcel KN a PK

Katastrální území: Borovník [607894]

Kraj: Jihomoravský

Obec: Borovník [595331]

Stavba: III/3901 Borovník, most 3901-1

č. pol.	Parc.č. dle KN	Výměra dle KN	Parc. č. dle PK	Výměra dle PK	LV	Vlastník	druh pozemku	Způsob ochrany nemovitosti	BPEJ	Katastrální území	Trvalý zábor [m <sup>2</sup> ]	Dočasný zábor do 1 roku [m <sup>2</sup> ]
1	928/1	3085			48	Jihomoravský kraj, Žerotínovo náměstí 449/3, Veveří, 60200 Brno	ostatní plocha	-	-	Borovník	59	140
2	928/2	4494			48	Jihomoravský kraj, Žerotínovo náměstí 449/3, Veveří, 60200 Brno	ostatní plocha	-	-	Borovník	168	134
3	929/17	211			149	Vomelová Martina, č. p. 36, 59451 Borovník	vodní plocha	-	-	Borovník	0	12
4	929/13	119			48	Jihomoravský kraj, Žerotínovo náměstí 449/3, Veveří, 60200 Brno	vodní plocha	-	-	Borovník	47	72
Zábor celkem:											273	358

MĚSTSKÝ ÚRAD TIŠNOV  
odbor územního plánování  
nám. Míru 346, 666 19 Tišnov

Ověření grafická příloha závazného  
stanoviska úřadu územního plánování  
č.j. MUTI 44450/2019/015/24/DK  
ze dne 18. 4. 2019  
Město Tišnov

# MĚSTSKÝ ÚŘAD TIŠNOV

nám. Míru 111, 666 19 Tišnov

Odbor dopravy a živnostenský úřad

Č.j. MUTI 28334/2019/ODŽÚ/SH

V Tišnově dne 9. 8. 2019

Vyřizuje: Oprávněná úřední osoba:  
Svatava Hanáková

Tel.: 549 439 720

e-mail:svatava.hanakova@tisnov.cz

## VYJÁDŘENÍ

Městský úřad Tišnov, odbor dopravy a živnostenský úřad, jako silniční správní úřad věcně příslušný podle § 40 odst. 4 písm. a) zákona č. 13/1997 Sb., o pozemních komunikacích, ve znění pozdějších předpisů, (dále jen zákon o pozemních komunikacích), a místně příslušný podle § 11 zákona č. 500/2004 Sb., správní řád, ve znění pozdějších předpisů, vydává vyjádření k žádosti, kterou dne 5. 8. 2019 podala

**„Projekční kancelář PRIS spol. s r. o., IČ: 46974806, Osová 20, 625 00 Brno“**

ve věci:

**„III/3901 Borovník, most 3901-1“,**

že silniční správní úřad nemá k předložené projektové dokumentaci pro společné územní a stavební řízení a dopravně inženýrskému opatření námítky.

Upozorňujeme:

Projektovou dokumentaci na výše uvedenou stavbu předkládanou ke společnému řízení je nutné zpracovat v souladu s vyhláškou č. 499/2006 Sb., o rozsahu a obsahu dokumentace pro vydání společného povolení stavby, především s přílohou č. 11 vyhlášky č. 499/2006 Sb., o rozsahu a obsahu dokumentace pro vydání společného povolení stavby dálnic, silnice, místní komunikace a veřejné účelové komunikace pro vydání společného řízení.

Projektovou dokumentaci musí zpracovat osoba oprávněná pro příslušný obor nebo specializaci a následně musí být projektová dokumentace touto osobou orazítkovaná a podepsaná.

K žádosti o vydání společného řízení stavebník dle ust. § 94l odst. 2 písm. b) stavebního zákona doloží kromě jiných i stanovisko Policie České republiky jako dotčeného orgánu.

Projektová dokumentace bude zpracována v souladu s vyhláškou č. 398/2009 Sb., o obecných technických požadavcích zabezpečujících bezbariérové užívání staveb.

V případě realizace stavby na krajské silnici bude zapotřebí v souladu se zákonem o pozemních komunikacích požádat silniční správní úřad o povolení zvláštního užívání komunikace a v souladu se zákonem č. 361/2000 Sb., o provozu na pozemních komunikacích požádat o stanovení přechodné úpravy provozu na pozemních komunikacích, a to min. 30 dnů předem. K vydání povolení zvláštního užívání komunikace je třeba předchozí souhlas vlastníka příslušné pozemní komunikace, a pokud bude zvláštním užíváním ovlivněna bezpečnost nebo plynulost silničního provozu také souhlas příslušného orgánu Policie ČR. V závislosti na rozsahu prací v krajské silnici je možné, že bude nutné dle § 24 zákona o pozemních komunikacích provést řízení o povolení uzavírky krajské silnice.

*otisk razítka*

Svatava Hanáková  
referent odboru dopravy a živnostenský úřad

**Obdrží:**

Projekční kancelář PRIS spol. s r. o., IČ: 46974806, Osová 20, 625 00 Brno - DS

## MĚSTSKÝ ÚŘAD TIŠNOV

nám. Míru 346, 666 19 Tišnov

Odbor dopravy a živnostenský úřad

Spis. zn.: S-MUTI 39910/2019/ODŽÚ

V Tišnově, 18. 11. 2019

Č. j.: MUTI 40964/2019/ODŽÚ/Dv

Vyřizuje: Oprávněná úřední osoba:  
Luboš Dvořáček

Tel.: 549 439 752

E-mail: lubos.dvoracek@tisnov.cz

Vaše zn. D/S – 2637/2019 - Hol

### VYJÁDŘENÍ

Městský úřad Tišnov, odbor dopravy a živnostenský úřad, jako silniční správní úřad věcně příslušný podle § 40 odst. 4 písm. a) zákona č. 13/1997 Sb., o pozemních komunikacích, ve znění pozdějších předpisů, (dále jen zákon o pozemních komunikacích), a místně příslušný podle § 11 zákona č. 500/2004 Sb., správní řád, ve znění pozdějších předpisů, vydává vyjádření k žádosti, kterou dne 17. 10. 2019 podala

**Správa a údržba silnic Jihomoravského kraje, příspěvková organizace kraje, IČ: 70932581, Žerotínovo náměstí 499/3, 602 00 Brno zastoupená společností Projekční kancelář PRIS spol. s r.o., IČ: 46974806, Osová 20, 625 00 Brno,**

(dále jen "žadatel") ve věci:

**„III/3901 Borovník, most 3901-1“,**

že silniční správní úřad nemá námitky k předloženému záměru.

Z doložené situace vyplývá, že akcí „III/3901 Borovník, most 3901-1“ bude dotčena krajská silnice č. III/3901, která je ve vlastnictví Jihomoravského kraje a svěřená do správy Správě a údržbě silnic Jihomoravského kraje, příspěvkové organizaci kraje.

V rámci předmětné stavby dojde k úpravě stávajícího připojení na krajskou silnici. V takovém případě bude třeba postupovat ve smyslu ust. § 10 zákona o pozemních komunikacích, kdy k vydání povolení je třeba stanovisko vlastníka pozemní komunikace a závazné stanovisko Policie České republiky. Při napojení musí být respektovány podmínky uvedené v § 11 potažmo § 12 vyhlášky č. 104/1997 Sb., kterou se provádí zákon o pozemních komunikacích.

*otisk razítka*

Luboš Dvořáček  
referent Odboru dopravy  
a živnostenský úřad

**Obdrží:**

Projekční kancelář PRIS spol. s r.o., Osová 20, 625 00 Brno - DS

## MĚSTSKÝ ÚŘAD TIŠNOV

666 19 Tišnov, nám. Míru 111

### Odbor životního prostředí

SPIS. ZNAČKA  
S-MUTI 28323/2019

ČÍSLO JEDNACÍ  
MUTI 28917/2019/OŽP/Po

VYŘIZUJE/LINKA  
Ing. Požárová/549 439 831

TIŠNOV  
2019-08-12

## KOMPLEXNÍ VYJÁDŘENÍ

Městský úřad Tišnov, odbor životního prostředí, jako věcně a místně příslušný správní orgán dle § 61 zákona č. 128/2000 Sb., o obcích (obecní zřízení), ve znění pozdějších předpisů, obdržel žádost **Projekční kanceláře PRIS spol. s r.o., Osová 717/20, 625 00 Brno** o komplexní vyjádření OŽP pro stavbu:

**„III/3901 Borovník, most 3901-1“.**

Dle předložené žádosti a ostatních podkladů (projektová dokumentace, zpracovatel Ing. Karel Zifčák, datum 05/2019) zamýšlí **investor SÚS Jihomoravského kraje, p. o .k.**, realizovat v obci Borovník na silnici III/3901 v místě křížení s pravostranným přítokem potoku Halda demolici stávajícího mostu a jeho náhradu mostem většího rozpětí v nezměněné poloze.

Odbor životního prostředí MěÚ Tišnov posoudil předloženou žádost i ostatní podklady z hlediska vlivu uvažovaného záměru na životní prostředí v rozsahu stanoveném zvláštními právními předpisy a s odvoláním na § 17 zákona č. 17/1992 Sb., o životním prostředí, ve znění pozdějších předpisů. Na základě výsledku tohoto posouzení vydává následující

### vyjádření:

1. *Z hlediska zákona č. 334/1992 Sb., o ochraně zemědělského půdního fondu, ve znění pozdějších předpisů a prováděcích předpisů k tomuto zákonu: **Záměrem je možný.*** Stavbou nejsou dotčeny pozemky evidované jako ZPF.
2. *Z hlediska zákona č. 254/2001 Sb., o vodách a o změně některých zákonů (vodní zákon), ve znění pozdějších předpisů a prováděcích předpisů k tomuto zákonu: záměr **je možný za předpokladu dodržení níže uvedených podmínek:***  
K uvedenému záměru je nutné požádat zdejší odbor o vydání závazného stanoviska podle § 17 vodního zákona (formulář žádosti přikládáme).
3. *Z hlediska zákona č. 201/2012 Sb., o ochraně ovzduší, ve znění pozdějších předpisů:* Odborem životního prostředí **nebude vydáváno závazné stanovisko** dle ust. § 11 odst. 3 výše uvedeného zákona pro stacionární zdroj znečišťování ovzduší neuvedený v příloze č. 2 k tomuto zákonu.
4. *Z hlediska zákona č. 185/2001 Sb., o odpadech a o změně některých dalších zákonů, ve znění pozdějších předpisů a prováděcích předpisů k tomuto zákonu (dále jen „zákon o odpadech“): **V případě, že při realizaci uvažovaného záměru budou vznikat odpady, je třeba si podat žádost o vydání závazného stanoviska dle ust. § 79 odst. 4 zákona o odpadech*** (formulář žádosti přikládáme).
5. **Záměrem nejsou dotčeny zájmy chráněné orgánem ochrany přírody a krajiny z hlediska zákona č. 114/1992 Sb., o ochraně přírody a krajiny, ve znění pozdějších předpisů a prováděcích předpisů.**



6. *Z hlediska zákona č. 289/1995 Sb., o lesích a o změně a doplnění některých zákonů (lesní zákon), ve znění pozdějších předpisů a prováděcích předpisů k tomuto zákonu: **Záměrem nejsou dotčeny** pozemky určené k plnění funkce lesa a zájmy chráněné orgánem státní správy lesního hospodářství.*

Toto vyjádření není rozhodnutím ve smyslu zákona č. 500/2004 Sb., o správním řízení, a nelze se proti němu odvolat.

Tímto vyjádřením nejsou dotčena stanoviska, vyjádření a rozhodnutí (včetně povolení) jiných orgánů státní správy a může sloužit jako podklad pro územní a stavební řízení. Dotčený orgán tímto zároveň vyslovuje souhlas s vedením zjednodušeného územního řízení dle § 95 odst. 1, písm. d), případně s uzavřením veřejnoprávní smlouvy dle § 78 odst. 3 a § 116 zákona č. 183/2006 Sb..

otisk razítka

Ing. Veronika Požárová v.r  
referent odboru životního prostředí

Přílohy:

1. *Formulář žádosti o vydání závazného stanoviska z hlediska zákona o odpadech*
2. *Žádost o udělení souhlasu dle vodního zákona*

Obdrží:

- Projekční kancelář PRIS spol. s r.o., Osová 717/20, 625 00 Brno (DS)

Na vědomí:

- MěÚ Tišnov, ODŽÚ nám. Míru 346, 666 19 Tišnov

# MĚSTSKÝ ÚŘAD TIŠNOV

nám. Míru 111, 666 19 Tišnov

## Odbor životního prostředí

SPIS. ZNAČKA	ČÍSLO JEDNACÍ	VYŘIZUJE/LINKA	TIŠNOV
S-MUTI 37845/2019	MUTI 38796/2019/OŽP/Ga	Mgr. Gajdoš/549439836	2019-10-31

## Z Á V A Z N É   S T A N O V I S K O

Městský úřad Tišnov, odbor životního prostředí, jako věcně a místně příslušný orgán ochrany přírody ve smyslu ustanovení § 61 zákona č. 128/2000 Sb., o obcích, ve znění pozdějších předpisů a na základě ust. § 77 odst. 1 písm. a) a písm. n), v souladu s § 4 odst. 1 a odst. 2 zákona č. 114/1992 Sb., o ochraně přírody a krajiny v platném znění (dále jen „ZOPK“) a podle příslušných ustanovení zákona č. 500/2004 Sb., správního řádu, ve znění pozdějších předpisů, vydává

### s o u h l a s

investorovi, kterým je právnická osoba:

*název:* **Správa a údržba silnic Jihomoravského kraje, p.o.k.**  
*IČO:* **709 32 581**  
*sídlo:* **Žerotínovo nám. 449/3, 602 00 Brno**

k zásahu do významného krajinného prvku definovaného v ust. § 3 odst. 1 písm. b) ZOPK pravostranného přítoku potoku Halda a jeho údolní nivy v místě křížení se silnicí III/3901 (dále jen „VKP“), a to v souvislosti s realizací záměru s názvem „**Rekonstrukce mostu III/3901 Borovník, most 3901-1**“ na pozemcích p. č. 137/3, 928/1, 929/7, 929/13 a 929/17 v k. ú. Borovník podle přiloženého projektu (zpracovatel: Projektční kancelář PRIS spol. s r.o., Osová 20, 625 00 Brno, IČ: 469 74 806, projektant Ing. Karel Zifčák, vedoucí projektant Ing. Martin Řehulka, datum 05/2019).

### Souhlas je vázán na splnění těchto podmínek:

- Před zahájením prací bude jasně vymezen obvod staveniště. Veškeré práce související s realizací stavby je nutné provádět výhradně na plochách, které jsou součástí záboru.
- Při provádění stavebních prací bude postupováno tak, aby nedocházelo k nadměrnému úhynu rostlin a zraňování nebo úhynu živočichů nebo ničení jejich biotopů, kterému lze zabránit technicky a ekonomicky dostupnými prostředky (např. ukládání odpadů, stavebních materiálů, vjížděním stavebních strojů mimo místo stavby apod.).
- Při vlastních pracích je nezbytné používat pouze ekologicky šetrné pohonné hmoty, oleje a maziva. Technickému stavu používaných mechanismů bude věnována náležitá pozornost, aby se zamezilo unikům nebezpečných látek. Pro případ havárie musí být na místě k okamžitému použití připraveny prostředky na likvidaci jejích následků.
- V případě výskytu zvláště chráněných druhů živočichů a rostlin, jejichž výskyt není aktuálně znám, je nutné si požádat o vydání výjimky ze základních podmínek ochrany zvláště chráněných druhů Krajský úřad Jihomoravského kraje, odbor životního prostředí.
- Je nutno zajistit ochranu vzrostlé zeleně v okolí stavby před poškozením.
- Plochy mimo veškerá nevegetační opevnění budou ohumusovány a osety travní směsí a plochy staveniště uvedeny do původního stavu, urovnaný, upravený a osetý.
- Vegetační úpravy a náhradní výsadba musí být provedeny za použití autochtonních (domácích) druhů dřevin a osiva trav a bylin v druhovém složení odpovídajícím co nejvíce náhradním

potenciálním společenstvům.

- Ozelenění lokality bude provedeno před kolaudací stavby.
- Po ukončení stavby bude zajištěn odvoz veškerých přebytků sedimentu, výkopových zemin a zbytků stavebních materiálů ze staveniště.
- Jakékoliv změny projektu musí být s orgánem ochrany přírody OŽP MěÚ Tišnov předem projednány.
- S výše uvedenými podmínkami musí být prokazatelně seznámeny odpovědné osoby, které výše uvedené práce budou provádět (doklad předložit při příp. kontrole).
- Orgán ochrany přírody a krajiny si vyhrazuje právo kontroly uvedených podmínek.

Smyslem těchto podmínek je minimalizovat možné negativní dopady na vlastní podstatu VKP, respektive možné ohrožení či oslabení jeho ekologicko-stabilizační funkce. Tyto podmínky jsou orgánem ochrany přírody a krajiny stanoveny ve smyslu § 66 ZOPK a mají rozvazovací charakter. Realizace předmětného záměru bez jejich splnění by byla protiprávním jednáním.

### **O d ů v o d n ě n í:**

Dne 23.10.2019 podal žadatel, právnická osoba, Správa a údržba silnic Jihomoravského kraje, p.o.k., IČ 709 32 581, Žerotínovo nám. 449/3, 602 00 Brno (zastoupen na základě plné moci společností Projekční kancelář PRIS spol. s r.o., Osová 20, 625 00 Brno, IČ: 469 74 806) žádost o vydání závazného stanoviska k zásahu do významného krajinného prvku definovaného v ust. § 3 odst. 1 písm. b) ZOPK pravostranného přítoku potoka Halda a jeho údolní nivy v místě křížení se silnicí III/3901, a to v souvislosti s realizací záměru s názvem „Rekonstrukce mostu III/3901 Borovník, most 3901-1“ na pozemcích p. č. 137/3, 928/1, 929/7, 929/13 a 929/17 v k. ú. Borovník podle přiloženého projektu (zpracovatel: Projekční kancelář PRIS spol. s r.o., Osová 20, 625 00 Brno, IČ: 469 74 806, projektant Ing. Karel Zifčák, vedoucí projektant Ing. Martin Řehulka, datum 05/2019).

Zásah do VKP spočívá v kompletní rekonstrukci stávajícího mostu přes bezejmenný pravostranný přítok potoka Halda. Předmětem stavby je demolice stávajícího mostu a jeho náhrada mostem většího rozpětí – v nezměněné poloze, vyčlenění provozu pěších mimo hlavní dopravní prostor komunikace pomocí provizorní lávky a úprava zaneseného koryta.

### **Popis současného stavu:**

Řešené území se nachází v intravilánu obce Borovník na silnici III/3901 v místě křížení s pravostranným přítokem potoka Halda. Pro výstavbu bude nutný dočasný zábor stávajících pozemků komunikace, vodního toku a pozemků přilehlých ke komunikaci. Okolí stavby tvoří plochy s trvalým travním porostem a ostatní plocha. Stavební stav mostu (nosná konstrukce) je určen jako VI – Velmi špatný. Vlivem nefunkční izolace dochází k silnému zatékání a následně korozi mostin a horní příruby hlavních nosníků. Římsy degradované. Zábradlí deformované, napadené korozí.

### **Stavební záměr:**

Cílem projektu je kompletní rekonstrukce stávajícího mostu. Nosná konstrukce je navržena jako železobetonový rám s náběhovanou příčlím v podélném směru. Délka přemostění je 4,95 m, délka nosné konstrukce je 6,08 m a šířka nosné konstrukce 6,5 m. Most bude založen hlubinně prostřednictvím mikropilot. Voda z mostovky bude odvedena prostřednictvím podélného a příčného sklonu. Na pravé straně za mostem bude proveden skluz z kaskádovitých betonových tvárnic, který bude zaústěn do koryta potoka. V korytě pod mostem bude vytvořena kyneta, celý profil koryta pod mostem bude odlážděn lomovým kamenem do betonu. Most převede Q100 (483,6 m. n.m.) s převýšením.

Před zahájením stavby bude sejmuta ornice ze svahů silničního tělesa a na přilehlém území v předepsaném

rozsahu. Ornice uložená na dočasnou skládku bude použita pro zpětné ohumusování svahů a přilehlého území. Ohumusované plochy budou osety travním semenem.

Dnem podání žádosti bylo ve smyslu odst. 1 § 44 správního řádu zahájeno správní řízení vedené pod sp. zn. MUTI 37845/2019 o vydání závazného stanoviska k zásahu do významného krajinného prvku v souladu s § 4 odst. 2 ZOPK.

V průběhu správního řízení byly shromážděny následující podklady, včetně skutečností známých správnímu orgánu z jeho úřední činnosti:

- žádost vedená pod č. j.: MUTI 37845/2019/OŽP, jejíž přílohy tvoří:  
Projektová dokumentace „**Rekonstrukce mostu III/3901 Borovník, most 3901-1**“ na pozemcích p. č. 137/3, 928/1, 929/7, 929/13 a 929/17 v k. ú. Borovník podle přiloženého projektu (zpracovatel: Projekční kancelář PRIS spol. s r.o., Osová 20, 625 00 Brno, IČ: 469 74 806, projektant Ing. Karel Zifčák, vedoucí projektant Ing. Martin Řehulka, datum 05/2019).

Pravostranný přítok potoku Halda a jeho údolní niva je významným krajinným prvkem vyjmenovanými v ust. § 3 odst. 1 písm. b) ZOPK. VKP jsou chráněny před poškozováním a ničením. Využívají se pouze tak, aby nebyla narušena jejich obnova a nedošlo k ohrožení nebo oslabení jejich stabilizační funkce. K zásahům, které by mohly vést k poškození nebo zničení významného krajinného prvku nebo ohrožení či oslabení jeho ekologicko-stabilizační funkce, si musí ten, kdo takové zásahy zamýšlí, opatřit závazné stanovisko orgánu ochrany přírody (§ 4 odst. 2 ZOPK).

Vzhledem ke stanovištním poměrům považoval správní orgán za účelné posoudit záměr z pohledu jeho vlivu na VKP. Na základě posouzení, poskytnutých podkladů, orgán ochrany přírody jako dotčený správní orgán dospěl k závěru, že realizace akce není ve významném konfliktu ochranných režimů významných krajinných prvků, a proto vydává toto souhlasné závazné stanovisko. Pro realizaci záměru stanovil podmínky na podporu zachování ekologické a stabilizační funkce VKP včetně funkce estetické a krajinotvorné.

Krajinotvorná funkce VKP spočívá v přirozeném rozčlenění krajiny biotopem umožňujícím existenci živočichů a rostlin vázaných na vodní prostředí a utváření typického vzhledu krajiny, která je tvořena mozaikou ekosystémů s různou ekologickou stabilitou. Ekologicko-stabilizační funkce se odráží v pozitivním ovlivňování místního mikroklimatu a podpoře biodiverzity území. Orgán ochrany přírody podmínil souhlasné závazné stanovisko podmínkami, které zmírní dopad záměru na VKP v území.

Toto stanovisko nenahrazuje souhlasy či vyjádření odboru životního prostředí Městského úřadu Tišnov vydávané podle ostatních právních předpisů z oblasti životního prostředí, které by případně mohly být pro vlastní realizaci záměru potřebné. Toto stanovisko je vydáváno k plánované akci pouze z hlediska ochrany přírody a krajiny a tudíž neřeší majetkoprávní, ani jiné právní vztahy, ani nenahrazuje další potřebná vyjádření, povolení či souhlasy jiných orgánů státní správy (včetně jiných orgánů, působících v ochraně dalších složek životního prostředí), které výše zmíněná připravovaná stavební akce vyžaduje dle platné legislativy.

**P o u č e n í :**

Proti tomuto závaznému stanovisku se nelze samostatně odvolat. Opravné prostředky lze proti němu uplatnit pouze v režimu ustanovení § 149 odst. 5, 6, 7 správního řádu.



**Mgr. Zdeněk Gajdoš, v.r.**  
referent odboru životního prostředí

Obdrží:

1. Projekční kancelář PRIS spol. s r.o., Osová 20, 625 00 Brno (DS)
2. MěÚ Tišnov, OŽP - vodní hospodářství, Ráboňova 117, 666 01 Tišnov

# MĚSTSKÝ ÚŘAD TIŠNOV

666 19 Tišnov, nám. Míru 111

## Odbor životního prostředí

SPIS. ZNAČKA	ČÍSLO JEDNACÍ	VYŘIZUJE/LINKA	TIŠNOV
S-MUTI 37853/2019	MUTI 41091/2019/OŽP/SI	Ing. Slabihoudková/549 439 835	2019-11-19

## ZÁVAZNÉ STANOVISKO

### Souhlas dle ustanovení § 17 vodního zákona

Městský úřad Tišnov, odbor životního prostředí, jako vodoprávní úřad věcně příslušný podle ustanovení § 104 odst. 2 písm. c) a ustanovení § 106 odst. 1 zákona č. 254/2001 Sb., o vodách a o změně některých zákonů (vodní zákon), ve znění pozdějších předpisů, a místně příslušný podle ustanovení § 11 zákona č. 500/2004 Sb., správní řád, ve znění pozdějších předpisů,

žadateli, kterým je:

**Správa a údržba silnic Jihomoravského kraje, p.o.k., IČO 70932581, Žerotínovo náměstí 449/3, 602 00 Brno**

### vydává souhlas

podle ustanovení § 17 odst. 1 písm. a) vodního zákona a ustanovení § 149 písm. 1 správního řádu

**ke stavbě „ III/3901 Borovník, most 3901-1, k.ú. Borovník.“**

Stavební záměr kompletní rekonstrukce mostu bude křížit bezejmenný DVT (IDVT 10188630, ČHP 4-15-01-140) v k.ú. Borač, kraj Jihomoravský. Bezejmenný DVT s IDVT 10188630 (ČHP 4-15-01-140) je ve správě Povodí Moravy, s.p., Dřevařská 11, 602 00 Brno.

### Základní údaje o umístění stavby:

kraj:	Jihomoravský
obec:	Borovník
katastrální území:	Borovník
pozemek p.č.:	928/1, 928/2, 929/17, 929/13
orientační určení polohy místa záměru	X 1139639.967 Y 623807.686
číslo hydrologického pořadí:	4-15-01-104
název vodního toku:	bezejmenný DVT
IDVT:	10188630
správce vodního toku:	Povodí Moravy, s.p., Dřevařská 11, 602 00 Brno

### Záměr investora:

Investor zamýšlí realizovat kompletní rekonstrukci stávajícího mostu přes bezejmenný DVT v k.ú. Borovník. Stávající most bude kompletně odstraněn a nahrazen novým. Nosná konstrukce mostu je navržena jako železobetonový rám s náběhovou příčlím v podélném směru. Délka přemostění je 4,95 m (kolmá 3,5 m), délka nosné konstrukce je 6,08 m a šířka nosné konstrukce 6,5 m. Most bude založen hlubíně prostřednictvím mikropilot. Voda z mostovky bude odvedena prostřednictvím podélného a příčného sklonu. Odvodnění komunikace v předpolích zůstává beze změn. Na pravé straně za mostem bude proveden skluz z kaskádovitých betonových tvárnic, který bude zaústěn do koryta potoka. V korytě pod mostem bude vytvořena kyneta, celý profil koryta pod mostem bude odlážděn lomovým kamenem do betonu. Na mostě jsou navrženy monolitické ŽB římsy šířky 0,8 m, na kterých bude osazeno ocelové mostní svodidlo se svislou výplní.

**Souhlas se uděluje za předpokladu dodržení těchto podmínek:**

Dle vyjádření správce toku – Povodí Moravy, s.p., Dřevařská 11, 602 00 Brno ze dne 17.10.2019, sp. zn. PM-35199/2019/5203/Fi:

- **Součástí textové části DUSP (souhrnná technická zpráva B) bude kapacita nového mostu vzhledem k Q100, zdroj údaje Q100, úprava koryta pod mostem a v jeho okolí.**
- Úpravy svahů koryta a dno koryta v profilu mostu nesmí navazovat na dno i koryto nad i pod mostem.
- Pro provádění stavby bude zpracován havarijní a povodňový plán (§ 39 a § 71 zákona č. 254/2001 Sb.), které budou předloženy vodohospodářskému dispečinku Povodí Moravy, s.p. k vyjádření. Schválené plány budou v jednom vyhotovení před zahájením stavby předány na vodohospodářský dispečink Povodí Moravy, s.p. V plánech bude uveden zhotovitel stavby a termíny provádění.
- Zařízení staveniště (včetně meziskládek zeminy) nebude situováno v bezprostřední blízkosti DVT.
- Během demolice a stavby nového mostu nesmí dojít k dotčení koryta vodního toku nad rámec nezbytných stavebních úprav, znečištění toku stavebním odpadem a dalšími látkami nebezpečnými vodám. Závadné látky, lehce odplavitelný materiál ani stavební odpad nebudou volně skladovány na břehu.
- Případné kácení břehového porostu je nutno odsouhlasit příslušným orgánem ochrany přírody a přímým správcem vodního toku.
- Přímému správci vodního toku, tj. Povodí Moravy, s.p., provoz Bystřice nad Pernštejnem bude v dostatečném časovém předstihu 7 dní oznámeno zahájení a ukončení prací, přímý správce bude přizván k předání staveniště a ke kontrolním dnům.
- Po ukončení stavebních prací musí být dotčené pozemky uklizeny, upraveny a veškerý přebytečný materiál a stavební odpad odstraněn včetně koryta vodního toku.
- Přímý správce bude přizván k závěrečné kontrolní prohlídce stavby před vydáním kolaudačního souhlasu, kde mu bude předáno zaměření skutečného provedení stavby (ve výšk. systému Balt. po vyrovnání s navázáním na JTSK).
- Povodí Moravy, s.p. nebude přebírat žádný objekt související se stavbou do své správy ani majetku (tj. nebude přebírána do majetku ČR, ke kterému má právo hospodaření Povodí Moravy, s.p.).

**Toto stanovisko je platné pro územní i stavební řízení. Dotčený orgán tímto zároveň vyslovuje souhlas s uzavřením veřejnoprávní smlouvy dle ustanovení § 78a a ustanovení § 116 stavebního zákona.**

**Odůvodnění**

Dne 23.10.2019 byla Městskému úřadu Tišnov, odboru životního prostředí, doručena žádost **Správy a údržby silnic Jihomoravského kraje, p.o.k., IČO 70932581, Žerotínovo náměstí 449/3, 602 00 Brno**, které zastupuje na základě plné moci ze dne 03.04.2019 **firma Projektční kancelář PRIS spol. s.r.o., IČO 46974806, Osová 717/20, 625 00 Brno**, o vydání souhlasu ke stavbě „**III/3901 Borovník, most 3901-1, k.ú. Borovník**“, která bude křížit bezejmenný DVT (IDVT 10188630, ČHP 4-15-01-104).

Stavba podléhá souhlasu dle ustanovení § 17 odst.1 písm. a) vodního zákona. Vzhledem k tomu, že po vydání souhlasu bude následovat další povolovací činnost stavebního úřadu, platí, že vodoprávní úřad vydává k podané žádosti souhlas formou závazného stanoviska dle ustanovení § 149 správního řádu.

**K žádosti byly přiloženy tyto doklady:**

- vyjádření správce toku - Povodí Moravy, s.p., Dřevařská 11, 602 00 Brno ze dne 17.10.2019, sp. zn. PM-35199/2019/5203/Fi
- projektová dokumentace stavby – zpracovatel Ing. Karel Zifčák, datum 05/2019, č. zakázky 19020
- plná moc pro zastupování ze dne 03.04.2019

Žádost byla posouzena v souladu s ustanovením § 17 odst. 1 vodního zákona, podmínky dotčených orgánů – správce toku byly zapracovány do podmínek tohoto závazného stanoviska.

Toto závazné souhlasné stanovisko se vydává jako podklad závazný pro výrokovou část rozhodnutí příslušného stavebního úřadu.

### **Poučení**

Proti tomuto závaznému stanovisku se nelze samostatně odvolat. Opravné prostředky lze proti němu uplatnit pouze v režimu ustanovení § 149 odst. 4, 5 a 6 správního řádu.



Ing. Klára Slabihoudková, v.r.  
referent odboru životního prostředí

### **Doručí se:**

1. Správa a údržba silnic Jihomoravského kraje, p.o.k., Žerotínovo náměstí 449/3, 602 00 Brno, zastupuje na základě plné moci Projekční kancelář PRIS spol. s.r.o., Osová 717/20, 625 00 Brno (DS)
2. Obec Borovník, Borovník 23, 594 51 Křižanov (DS)
3. MěÚ Tišnov, OSŘ, nám. Míru 346, 666 19 Tišnov
4. Povodí Moravy, s.p. Dřevařská 11, 602 00 Brno (DS)

**Vypraveno dne: 20.11.2019**



# MĚSTSKÝ ÚŘAD TIŠNOV

666 19 Tišnov, nám. Míru 111

## Odbor životního prostředí

Spisová značka	Číslo jednací	Vyřizuje/linka	Tišnov
S-MUTI 29236/2019	MUTI 31880/2019/OŽP/HR	Ing. Radek Holíček/549 439 814	5. 9. 2019

## ZÁVAZNÉ STANOVISKO

Městský úřad Tišnov, odbor životního prostředí, jako věcně a místně příslušný orgán podle § 66 zák. č. 128/2000 Sb., o obcích (obecní zřízení), ve znění pozdějších právních předpisů, podle ust. § 71 písm. k) zák. č. 185/2001 Sb., o odpadech a o změně některých dalších zákonů, ve znění pozdějších předpisů (dále jen „zákon o odpadech“) a podle ust. § 10 a 11 zák. č. 500/2004 Sb., správní řád, ve znění pozdějších předpisů (dále jen „správní řád“)

### v y d á v á

podle ust. § 79 odst. 4 zákona o odpadech a v souladu s ust. § 149 odst. 1 a 2 správního řádu a § 4 odst. 2 zákona č. 183/2006 Sb., o územním plánování a stavebním řádu, ve znění pozdějších předpisů (dále jen „stavební zákon“), investor:

**Správa a údržba silnic Jihomoravského kraje, p.o.k.,  
IČ: 709 32 581, sídlem: Žerotínovo náměstí 449/3, 602 00 Brno**

toto závazné stanovisko z hlediska nakládání s odpady. Městský úřad Tišnov, odbor životního prostředí:

### s o u h l a s í

s umístěním a povolením stavby s názvem „**III/3901 Borovník, most 3901-1**“ na pozemcích **p.č. 137/3, 928/1, 929/7, 929/13 a 929/17 v k.ú. Borovník** za těchto podmínek:

- 1) stavbou vzniklé odpady budou shromažďovány pouze na pozemcích vymezených jako stavební pozemky nebo zařízení stavenišť
- 2) stavebník si uschová veškeré doklady o předání vzniklých odpadů k odstranění oprávněné osobě, včetně dokladů o převímce odpadů do koncového zařízení k využití nebo odstranění odpadů pro případnou kontrolu orgánu veřejné správy v oblasti odpadového hospodářství.

### Odůvodnění

Dne 13. 8. 2019 obdržel Městský úřad Tišnov, odbor životního prostředí, žádost o vydání závazného stanoviska dle § 79 odst. 4 zákona č. 185/2001 Sb., o odpadech, od společnosti Projekční kancelář PRIS spol. s r.o., IČ: 469 74 806, sídlem: Osová 717/20, 625 00 Brno, jako zplnomocněného zástupce investora: Správa a údržba silnic Jihomoravského kraje, p.o.k., IČ: 709 32 581, sídlem: Žerotínovo náměstí 449/3, 602 00 Brno, k řízení podle stavebního zákona pro stavbu „III/3901 Borovník, most 3901-1“, umístěnou na pozemcích p.č. 137/3, 928/1, 929/7, 929/13 a 929/17 v k.ú. Borovník. Podle předložené žádosti a části projektové dokumentace (zpracovatel: Projekční kancelář PRIS spol. s r.o., IČ: 469 74 806, vypracoval a zodpovědný projektant: Ing. Karel Zifčák, vedoucí projektant: Ing. Martin Řehulka, datum: 5/2019) stavbou vzniknou níže uvedené druhy odpadů, které budou využity nebo odstraněny podle uvedeného způsobu nakládání s nimi.

Katalogové číslo odpadu	Název odpadu	Výpočet/odhad množství	Způsob nakládání s odpadem
17 01 01	Beton	86 t	Sk
17 03 02	Asfaltové směsi neuvedené pod číslem 17 03 01	120,1 t	Sk
17 04 05	Železo a ocel	2,5 t	R
17 05 04	Zemina a kamení neuvedené pod číslem 17 05 03	420,5 t	Sk

Městský úřad Tišnov, odbor životního prostředí, jako dotčený orgán podle ust. § 4 odst. 2 stavebního zákona a § 79 odst. 4 zákona o odpadech, posoudil žádost včetně přiložené projektové dokumentace a požaduje uschování veškerých dokladů o předání vzniklých odpadů k odstranění oprávněné osobě, včetně dokladů o přejímce odpadů do koncového zařízení k využití nebo odstranění odpadů pro případnou kontrolu orgánu veřejné správy v oblasti odpadového hospodářství dle § 39 odst. 1 zákona o odpadech. Způsob využití nebo odstranění stavbou vzniklých odpadů stanovuje hierarchie způsobů nakládání s odpady uvedená v § 9a zákona o odpadech, vč. požadavku na soulad s regulováním vzniku stavebních a demoličních odpadů uvedeným v platných Plánech odpadového hospodářství ČR a Jihomoravského kraje. Podmínky 1) a 2) uvedené ve výrokové části závazného stanoviska byly stanoveny na základě povinnosti původce odpadů dodržovat hierarchii způsobu nakládání s odpady, povinnosti předávat odpady do zařízení uvedených v § 12 odst. 3 zákona o odpadech, povinnosti podle vyhl. č. 499/2006 Sb. uvádět v souhrnné technické zprávě projektové dokumentace stavby druhy a množství odpadů a způsob jejich "likvidace", tzn. určit druh koncového zařízení k nakládání s odpady. Podmínka č. 2 vychází též z povinností původců odpadů vést průběžnou evidenci odpadů, případně ohlašovat množství produkováných odpadů podle § 39 zákona o odpadech.

#### Poučení

Proti tomuto závaznému stanovisku se nelze samostatně odvolat. Opravné prostředky lze proti němu uplatnit pouze v režimu ustanovení § 149 odst. 5, 6 a 7 správního řádu.



Ing. Radek Holíček v. r.  
referent odboru životního prostředí

#### Rozdělovník:

Obdrží:

- Projektční kancelář PRIS spol. s r.o., IČ: 469 74 806, sídlem: Osová 717/20, 625 00 Brno (DS)

Na vědomí:

- MěÚ Tišnov, OSŘ, nám. Míru 346, 666 19 Tišnov



Došlo: ..... 21.10.2019 .....  
Č.j.: ..... 24591/2019 .....  
Číslo zakázky: ..... 19020 .....  
Vyřizuje: ..... HOLA .....  
.....

PRIS spol. s r.o.  
Osová 20  
625 00 BRNO

VÁŠ DOPIS ZNAČKY/ZE DNE	NAŠE ZNAČKA	VYŘIZUJE	MÍSTO/DATUM
/	PM-35199/2019/5203/Fi	Ing. Lenka Fikarová +420 541 637 292 fikarova@pmo.cz	Brno 17.10.2019

### III/3901 Borovník, most 3901-1

(k.ú. Borovník, ORP Tišnov; kraj Jihomoravský; ČHP 4-15-010)

#### Charakteristika akce:

Jedná se o DUSP kompletní rekonstrukce stávajícího mostu přes bezejmenný DVT (IDVT 10188630) v k. ú. Borovník. PD zpracovala firma PRIS spol. s r.o., investorem je SÚS JmK, p.o.

Stávající most bude kompletně odstraněn a nahrazen novým.

Nosná konstrukce mostu je navržena jako železobetonový rám s náběhovanou příčlím v podélném směru. Délka přemostění je 4,95 m (kolmá 3,5 m), délka nosné konstrukce je 6,08 m a šířka nosné konstrukce 6,5 m. Most je založen hlubinně prostřednictvím mikropilot, Voda z mostovky bude odvedena prostřednictvím podélného a příčného sklonu. Odvodnění komunikace v předpolích zůstává beze změn. Na pravé straně za mostem bude proveden skluz z kaskádovitých betonových tvárnic, který bude zaústěn do koryta potoka.

V korytě pod mostem bude vytvořena kyneta, celý profil koryta pod mostem bude odlážděn lomovým kamenem do betonu (dle podélného řezu). Most převede Q100 (483,600 m n.m.) s převýšením.

Správu DVT (IDVT 101 88630) vykonává Povodí Moravy, s.p. závod Dyje, provoz Bystřice n/P.

Souřadnice mostu neuvedeny.

Dotčený vodní útvar: Libochovka od pramene po ústí do toku Bobruvka (Loučka) ID VÚ : DYJ\_0400.

#### I. Vyjádření správce povodí

Na základě ustanovení § 54 odst. 4 zákona č. 254/2001 Sb. o vodách a o změně některých zákonů (vodní zákon) vydává Povodí Moravy, s.p. jako správce povodí k předloženému záměru toto

#### **s t a n o v i s k o:**

a) Z hlediska zájmů daných platným Národním plánem povodí Dunaje a Plánem dílčího povodí Dyje (ustanovení § 24 až § 26 vodního zákona) je uvedený záměr možný, protože lze předpokládat, že záměrem nedojde ke zhoršení chemického stavu a ekologického stavu/potenciálu dotčených útvarů povrchových vod a chemického stavu a kvantitativního stavu útvarů podzemních vod, a že nebude znemožněno dosažení jejich dobrého stavu/potenciálu.

**Toto hodnocení vychází z posouzení souladu daného záměru s výše uvedenými platnými dokumenty.**

Předpokládáme, že uvedený záměr vzhledem ke svému charakteru, velikosti a dopadu nebude mít vliv na stav vodního útvaru.

**b) Z hlediska dalších zájmů chráněných zákonem č. 254/2001 Sb., o vodách a o změně některých zákonů, souhlasíme s uvedeným záměrem.**

Upozorňujeme:

1. Stavebník podstupuje riziko možných následků vyplývajících ze stavby v blízkosti vodního toku a je si plně vědom podmínek vodního zákona a odpovědnosti za způsobené škody při neplnění těchto povinností (§ 52 - povinnosti vlastníků staveb a zařízení v korytech vodního toku nebo sousedících s nimi, § 85- odpovědnost za způsobené škody při neplnění povinností). *Veškerá rizika možných povodňových škod nese investor, resp. vlastník stavby.*
2. Provádění prací nesmí negativně ovlivnit odtokové poměry v dané lokalitě.
3. Odpad ze stavby bude likvidován v souladu se zákonem č. 185/2001 Sb.
4. Používané mechanizační prostředky musí být v dobrém technickém stavu a budou dodržována preventivní opatření k zabránění případným úkapům či únikům ropných látek.

## **II. Vyjádření správce bezejmenného DVT - přítoku DVT Halda**

Jako správce vodního toku (Povodí Moravy, s.p., závod Dyje, provoz Bystřice n/P) s předloženým záměrem souhlasíme za podmínek:

1. **Součástí textové části DUSP (souhrnná technická zpráva B) bude kapacita nového mostu vzhledem k Q100, zdroj údaje Q100, úprava koryta pod mostem a v jeho okolí.**
2. Úpravy svahů koryta a dno koryta v profilu mostu musí navazovat na dno i koryto nad i pod mostem.
3. Pro provádění stavby bude zpracován havarijní a povodňový plán (§ 39 a § 71 zákona č. 254/2001 Sb.), které budou předloženy vodohospodářskému dispečinku Povodí Moravy, s.p. k vyjádření. Schválené plány budou v jednom vyhotovení před zahájením stavby předány na vodohospodářský dispečink Povodí Moravy, s.p. V plánech bude uveden zhotovitel stavby a termíny provádění.
4. Zařízení staveniště (včetně meziskládek zeminy) nebude situováno v bezprostřední blízkosti DVT.
5. Během demolice a stavby nového mostu nesmí dojít k dotčení koryta vodního toku nad rámec nezbytných stavebních úprav, znečištění toku stavebním odpadem a dalšími látkami nebezpečnými vodám. Závadné látky, lehce odplavitelný materiál ani stavební odpad nebudou volně skladovány na břehu.
6. Případné kácení břehového porostu je nutno odsouhlasit příslušným orgánem ochrany přírody a přímým správcem vodního toku.
7. Přímému správci vodního toku, tj. Povodí Moravy, s.p., provoz Bystřice nad Pernštejnem (K Pernštejnu 626, Bystřice n/P, Bc. Ondřej Boháč, 602 596 456, bohac@pmo.cz) bude v dostatečném časovém předstihu 7 dní oznámeno zahájení a ukončení prací, přímý správce bude přizván k předání staveniště a ke kontrolním dnům.
8. Po ukončení stavebních prací musí být dotčené pozemky uklizeny, upraveny a veškerý přebytečný materiál a stavební odpad odstraněn včetně koryta vodního toku.
9. Přímý správce bude přizván k závěrečné kontrolní prohlídce stavby před vydáním kolaudačního souhlasu, kde mu bude předáno zaměření skutečného provedení stavby (ve výšk. systému Balt. po vyrovnání s navázáním na JTSK).
10. Povodí Moravy, s.p. nebude přebírat žádný objekt související se stavbou do své správy ani majetku (tj. nebude přebírán do majetku ČR, ke kterému má právo hospodaření Povodí Moravy, s.p. ).

Doba platnosti tohoto stanoviska je 2 roky, nebude-li využito pro vydání platného rozhodnutí nebo opatření vodoprávního nebo jiného správního úřadu.



**Ing. Pavel Bíza**  
vedoucí útvaru správy povodí

**Povodí Moravy, s.p.**  
602 00 Brno, Dřevařská 11  
IČO:70890013, DIČ:CZ70890013  
-13-

**Na vědomí:** provoz Bystřice n/P (elektronicky)



Pomáhat a chránit

KRAJSKÉ ŘEDITELSTVÍ POLICIE JIHOMORAVSKÉHO KRAJE

Specializované pracoviště dopravního inženýrství BM a BO



Č. j. KRPB-178207-1/ČJ-2019-0600DI-PRO

Brno 28. srpna 2019

Počet stran: 2

Projekční kancelář PRIS spol. s r.o.

Osova 20, 625 00 Brno

Došlo: 5.9.2019  
Č.j.: 2035/2019  
Číslo zakázky: 19020  
Vyrizuje: HORA

Projekční kancelář PRIS spol. s r.o.  
Osova 20  
625 00 Brno

### "III/3901 Borovník, most 3901-1 - silnice III/3901" - sdělení.

Dne 09. 08. 2019 byla doručena našemu Specializovanému pracovišti dopravního inženýrství BM a BO KŘP JmK vaše žádost o vydání stanoviska k dokumentaci výše uvedené akce. Po posouzení vámi předložené dokumentace sdělujeme, že Specializované pracoviště dopravního inženýrství BM a BO KŘP JmK nemůže k této akci vydat stanovisko v kontextu ustanovení § 16 zákona č. 13/1997 Sb. o pozemních komunikacích, ve znění jeho pozdějších změn a doplnění, ani § 77 zák. č. 361/2000 Sb. o provozu na pozemních komunikacích, protože v dokumentaci chybí důležité informace pro její objektivní posouzení.

Pro vydání kladného stanoviska ze strany našeho pracoviště je třeba v předkládané dokumentaci:

- doplnit podélný řez mostu,
- doplnit most o svodidla s patřičnými náběhy,
- v PD přechodné úpravy provozu dát do souladu DZ B1, B24a ve vztahu k přístupu obyvatel do přilehlých nemovitostí, které nestojí v uzavírce. Proto by mělo předmětné být nahrazeno soustavou značek IP10a, IP10b včetně označení uzavírky ze směru od obce Rojetín,
- doplnit DZ IS 11b "Borovník" na silnici II/390 před předmětnou křižovatkou,
- upravit text v DZ IP22 z "Most ev. č. 3901-1 v obci Borovník uzavřen" za "Most mezi obcemi Rozseč a Borovník uzavřen" či v obdobném znění. Informace čísla mostu je pro řidiče zcela zbytečná, protože téměř nikdo z držitelů řidičského oprávnění nemají přehled o označení mostů, a kde se tyto mosty nachází,
- do PD přechodného dopravního značení zanést hranice okresů ze které vyplývá místní příslušnost dotčených orgánů,

Kounicova 24  
611 32 Brno

www.policie.cz

Tel.: 974623280  
Email: krp.b.osdp.ding.sekret@pcr.cz  
ID DS: jydai6g



- provizorní komunikaci upravit do souladu s ČSN 73 6110, a to zejména k šířce komunikace,
- provizorní komunikace pro pěší nerespektuje bezbariérové užívání ve smyslu vyhlášky č. 398/2009 Sb.,
- doplnit výšku zábradlí mostního provizoria,
- doplnit rozhledové poměry křižovatky, případně připojení a do sestrojeného rozhledového trojúhelníku zakreslit všechny překážky, které by jej mohly negativně ovlivnit (zábradlí, svodidla, sloupy aj.),
- dopravní zařízení Z11b se užívá mimo obec.

Návrh považujeme za nekoncepční zejména k absenci řešení pěších vazeb v obci a případnému budoucímu rozvoji komunikací pro pěší, kteří jsou nejzranitelnějšími účastníky silničního provozu. V souvislosti s tím, bychom doporučili v rámci stavby nového mostu realizovat komunikace pro pěší, díky kterým se zlepší nepříznivé rozhledové poměry po usazení svodidel a zábradlí na konstrukci mostu.

Dále sdělujeme, že z PD je zřejmé, že dochází k úpravě nároží křižovatky případně připojení. Z toho důvodu by měl být dodržen zákonný postup, kdy závazné stanovisko v kontextu ustanovení § 10 zákona č. 13/1997 Sb. bude vydáno příslušnému silničnímu správnímu úřadu na základě jeho žádosti. Lokální rozšíření komunikace s návazností na současný stav bez ohledu na budoucí rozvoj dopravního prostoru ve smyslu budoucích rekonstrukcí komunikací a dodržení současně platné legislativy.

S ohledem na absenci důležitých informací v projektové dokumentaci upozorňujeme na skutečnost, že výčet námi vznesených připomínek nemusí být konečný.

Pokud budete opětovně žádat o stanovisko k výše uvedené stavbě, zašlete v souladu s našimi připomínkami doplněnou projektovou dokumentaci k výše uvedenému č. j. (2x výkresy situace a řezy: 1x archiv PČR, 1x nedílná příloha kladného stanoviska).

Zpracovala:  
por. Ing. Milada Procházková  
tel: 974 623 280

por. Ing. Tomáš Zich  
komisař







Pomáhat a chránit

KRAJSKÉ ŘEDITELSTVÍ POLICIE JIHOMORAVSKÉHO KRAJE



Specializované pracoviště dopravního inženýrství-BM a BO

Č. j. KRPB-178207-2/ČJ-2019-0600DI-PRO

Brno 18. října 2019

Počet stran: 1

Projekční kancelář PRIS spol. s r.o.

Osová 20, 625 00 Brno

Došlo: ..... 22. 10. 2019  
Č. j.: ..... 2485/2019  
Číslo zakázky: ..... 19020  
Vyřizuje: ..... HOLA

Projekční kancelář PRIS spol. s r.o.  
Osová 20  
625 00 Brno

### "III/3901 Borovník, most 3901-1 - silnice III/3901" - sdělení.

Dne 08. 10. 2019 byla doručena našemu Specializovanému pracovišti dopravního inženýrství BM a BO KŘP JmK Vaše žádost o stanovisko k projektové dokumentaci zpracované ve stupni pro společné územní rozhodnutí a stavební povolení, ve které je současně i úprava připojení. Po posouzení Vámi předložené dokumentace sdělujeme, že nejen došlo pouze k částečnému zapracování námi vznesených připomínek z vyjádření vydaném pod č. j.: KRPB-178207-1/ČJ-2019-0600DI-PRO dne 28. srpna 2019, ale také Vám bylo sděleno, že pokud se jedná současně i o úpravu připojení, bude naše závazné stanovisko v kontextu ustanovení § 10 zákona č. 13/1997 Sb. z důvodu dodržení zákonného postupu vydáno příslušnému silničnímu správnímu úřadu až na základě jeho žádosti.

Zpracovala:  
por. Ing. Milada Procházková  
tel: 974 623 280

por. Ing. Tomáš Zich  
komisař

Kounicova 24  
611 32 Brno

www.policie.cz

Tel.: 974623280  
Email: krpb.osdp.ding.sekret@pcr.cz  
ID DS: jydai6g



Hasičský záchranný sbor Jihomoravského kraje  
Krajské ředitelství Brno, Zubatého 685/1, Zábřovice, 61400 Brno  
Oddělení stavební prevence, Štefánikova 32, 602 00 Brno

Ev. č.: HSBM-6-4-860/1-OPST-2019

Brno 04. 09. 2019

Počet listů: 1

Příloha: 1/PD

Projekční kancelář PRIS spol. s r.o.  
Osová 717/20  
625 00 Brno

Projekční kancelář PRIS spol. s r.o.  
Osová 20, 625 00 Brno

Došlo: ..... 10.9.2019 .....  
Č.j.: ..... 20621/2019 .....  
Číslo zakázky: ..... 19020 .....  
Vyrizuje: ..... HOLA' .....  
1

**Závazné stanovisko dotčeného orgánu na úseku požární ochrany**

Vyřizuje za HZS: por. Ing. Adam Janočka, komisař, tel.: 950 639 118, e-mail: adam.janocko@firebrno.cz

**Název stavby:** III/3901 Borovník, most 3901 -1  
**Místo stavby:** Borovník, k. ú. Borovník  
**Stavebník:** Správa a údržba silnic Jihomoravského kraje, příspěvková organizace kraje, Žerotínovo náměstí 449/3, Veveří, 602 00 Brno

**Předložená dokumentace pro společné územní a stavební řízení**

zpracovatel: Ing. Martin Řehulka, ČKAIT 1003412, datum zpracování: 5/2019

Hasičský záchranný sbor Jihomoravského kraje jako věcně a místně příslušný dotčený orgán na úseku požární ochrany dle ustanovení § 7 odst. 4 zákona č. 320/2015 Sb., o Hasičském záchranném sboru České republiky a o změně některých zákonů (zákon o hasičském záchranném sboru), ve znění zákona č. 183/2017 Sb., a dle ustanovení § 26 odst. 2 písm. b) a ustanovení § 31 odst. 1 písm. b) zákona č. 133/1985 Sb., o požární ochraně, ve znění pozdějších předpisů (dále jen „zákon o požární ochraně“) posoudil v rozsahu níže uvedených dokladů výše uvedenou dokumentaci předloženou dne 09. 08. 2019 a vydává k ní v souladu s ustanovením § 31 odst. 3 zákona o požární ochraně a dále dle ustanovení § 149 odst. 1 zákona č. 500/2004 Sb., správního řádu, ve znění pozdějších předpisů

**SOUHLASNÉ ZÁVAZNÉ STANOVISKO**

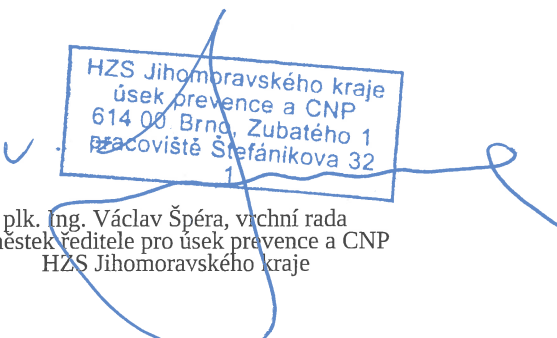
**Odůvodnění:**

Hasičský záchranný sbor Jihomoravského kraje vycházel při vydání závazného stanoviska z těchto podkladů:

- požárně bezpečnostní řešení nebo obdobný dokument (dále jen „PBR“):

zpracování PBR: 5/2019, projektant PBR: Projekční kancelář PRIS spol. s r.o., Ing. Martin Řehulka, ČKAIT 1003412

Posouzením předložené dokumentace v rozsahu požárně bezpečnostního řešení nebo obdobného dokumentu dle ustanovení § 46 odst. 1 vyhlášky č. 246/2001 Sb., o stanovení podmínek požární bezpečnosti a výkonu státního požárního dozoru (vyhláška o požární prevenci), ve znění vyhlášky č. 221/2014 Sb., dospěl HZS Jihomoravského kraje k závěru, že PBR splňuje obsahové náležitosti dle ustanovení § 41 vyhlášky o požární prevenci. Z obsahu posouzeného PBR vyplývá, že jsou splněny technické podmínky požární ochrany kladené na danou stavbu vyhláškou č. 23/2008 Sb., o technických podmínkách požární ochrany staveb, ve znění vyhlášky č. 268/2011 Sb.

✓   
HZS Jihomoravského kraje  
úsek prevence a CNP  
614 00 Brno, Zubatého 1  
pracoviště Štefánikova 32  
1  
plk. Ing. Václav Špéra, vřchní rada  
náměstek ředitele pro úsek prevence a CNP  
HZS Jihomoravského kraje

04-09-2019

860/9.8.

PODATELNA  
ZMOCNĚNÍ

4587-6-4-860/1-09-2019

III/3901 Borovník, most 3901-1

INVESTOR

Správa a údržba silnic Jihomoravského kraje  
příspěvková organizace kraje  
Žerotínovo náměstí 449/3, Veveří  
602 00 Brno




B



SOUŘADNICOVÝ SYSTÉM : S-JTSK  
VÝŠKOVÝ SYSTÉM : Bpv

DUSP

VEDOUČÍ PROJEKTANT	Ing. Martin ŘEHULKA	<i>Řehulka</i>	 <b>PRIS</b> PROJEKČNÍ KANCELÁŘ PRIS spol. s r. o. OSOVA 20, 625 00 BRNO	
ZODPOVĚDNÝ PROJEKTANT	Ing. Karel ZIFČÁK	<i>Zifčák</i>		
VYPRACOVAL	Ing. Karel ZIFČÁK	<i>Zifčák</i>		
KONTROLOVAL	Ing. Jiří ŠRUBAŘ	<i>Rubar</i>		
KRAJ JIHOMORAVSKÝ	INVESTOR	SÚS Jihomoravského kraje, p. o. k.	DATUM	05/2019
III/3901 Borovník, most 3901-1			FORMÁT	A4
			MĚŘITKO	-
			ÚČEL	DUSP
			ČÍS. ZAKÁZKY	19020
			ARCHIVNÍ ČÍS.	B_STZ.dwg
NÁZEV PŘÍLOHY SOUHRNNÁ TECHNICKÁ ZPRÁVA			ČÍS. SOUPRAVY	PŘÍLOHA
			P2	B

IČ 46974806

**Sekce nakládání s majetkem Ministerstva obrany  
odbor ochrany územních zájmů**

Tychonova 1, Praha 6, PSČ 160 01, datová schránka hjyaavk

Sp.zn.: 94216/2019-1150-OÚZ-BR  
SpMO 1192-797/2019-1150

Brno 12. srpna 2019

Projekční kancelář PRIS spol. s r.o.

Osová 20, 625 00 Brno

Došlo: 13.8.2019

Č.j.: 1838/2019 DAT

Číslo zakázky: 19010

Vyřizuje: Sára Štěrbová

PRIS projekční kancelář spol. s r.o.  
Osová 20  
625 00 Brno

**Závazné stanovisko pro společné územní a stavební řízení**

**III/3901 Borovník, most 3901-1, k.ú. Borovník**

K čj. D/S-1750/2019-Hol

Odbor ochrany územních zájmů, Sekce nakládání s majetkem, **Ministerstvo obrany**, v souladu se zmocněním v § 175 odst. 1 zákona č. 183/2006 Sb., o územním plánování a stavebním řádu (stavební zákon), ve znění pozdějších předpisů (dále jen „stavební zákon“), ve smyslu zákona č. 222/1999 Sb., o zajišťování obrany České republiky, ve znění pozdějších předpisů (dále jen „zákon o zajišťování obrany ČR“), a v souladu s Rozkazem ministra obrany č. 39/2011 - Zabezpečení výkonu působnosti MO ve věcech územního plánování a stavebního řádu, v platném znění, **vydává** ve smyslu § 4 odst. 2 písm. a) stavebního zákona pro potřeby vedeného řízení

**souhlasné závazné stanovisko**

**k záměru demolice stávajícího mostu ev.č. 3901-1 a jeho náhrady mostem většího rozpětí v k.ú. Borovník tak, jak byl doložen v písemné a grafické dokumentaci.**

**Odůvodnění:**

Ministerstvo obrany v souladu se zmocněním v § 175 odst. 1 stavebního zákona, dle § 161 téhož zákona a zákona o zajišťování obrany ČR provedlo po obdržení vaší žádosti o vydání závazného stanoviska dotčeného orgánu vyhodnocení předloženého záměru, prověřilo evidenci technické infrastruktury v jeho vlastnictví. Odbor ochrany územních zájmů SNM MO neeviduje inženýrské sítě a podzemní telekomunikační vedení, které by byly s daným stavebním záměrem v kolizi.

Daný stavební záměr je lokalizován v územích vymezených Ministerstvem obrany v souladu s § 175 stavebního zákona u stavebních úřadů. Tato vymezená území Ministerstva obrany jsou shodná s údaji o území poskytovanými Ministerstvem obrany pro ÚAP a jejich součástí jsou podrobné specifikace podmínek ve vymezeném území Ministerstva obrany a zákonná určení. Po posouzení stavebního záměru odbornými složkami Ministerstvo obrany konstatuje, že předložený stavební záměr není v rozporu se zájmy Ministerstva obrany a nekoliduje s ochranou zájmů Ministerstva obrany (viz ÚAP - jev 102a, 119).

Realizace stavebního záměru provedená v souladu s předloženou projektovou dokumentací neohrozí naplnění veřejného zájmu na zajištění obrany a bezpečnosti státu.

**Toto závazné stanovisko Ministerstva obrany je platné 2 roky a musí být vyžádáno znovu, nebude-li během této doby stavba zahájena nebo dojde-li ke změnám v umístění, výšce nebo rozsahu stavby.**

Kontaktní osoba: Mgr. Jitka Micháliková, Ph.D., tel. 973 445 844, fax. 973 445 060

Mgr. Jitka Micháliková, Ph.D.  
ministerský rada  
oddělení ochrany územních zájmů Morava

V další korespondenci, týkající se výše uvedené věci, uvádějte odkaz na sp. zn.: 94216/2019-1150-OÚZ-BR tohoto závazného stanoviska Ministerstva obrany.

Adresa pro doručování:

Ministerstvo obrany,  
Sekce nakládání s majetkem,  
odbor ochrany územních zájmů,  
oddělení ochrany územních zájmů Morava  
Svatoplukova 2687/84, 662 10 Brno  
IČO: 60162694



# III/3901 Borovník, most 3901-1

Obec Borovník, č. p. 23, 594 51 Borovník, jako vlastník sousedních pozemků p. č. 902/1, 902/3, 929/7, 929/14 a 146/2 v k. ú. Borovník, souhlasí:

- s předloženým stavebním záměrem,
- s dopravně inženýrským opatřením.

POZEMKY PŮSOVATELE VUJST DO PŮSOVACÍHO STAVU

Zastoupen: **Petr Vojtěch**

Podpis: .....

Projekční kancelář PRIS spol. s r.o.

Osova 20, 625 00 Brno

Došlo: 13.10.2019

Č.j.: 24.01.2019

Číslo zakázky: 19020

vyřadit: HOLA

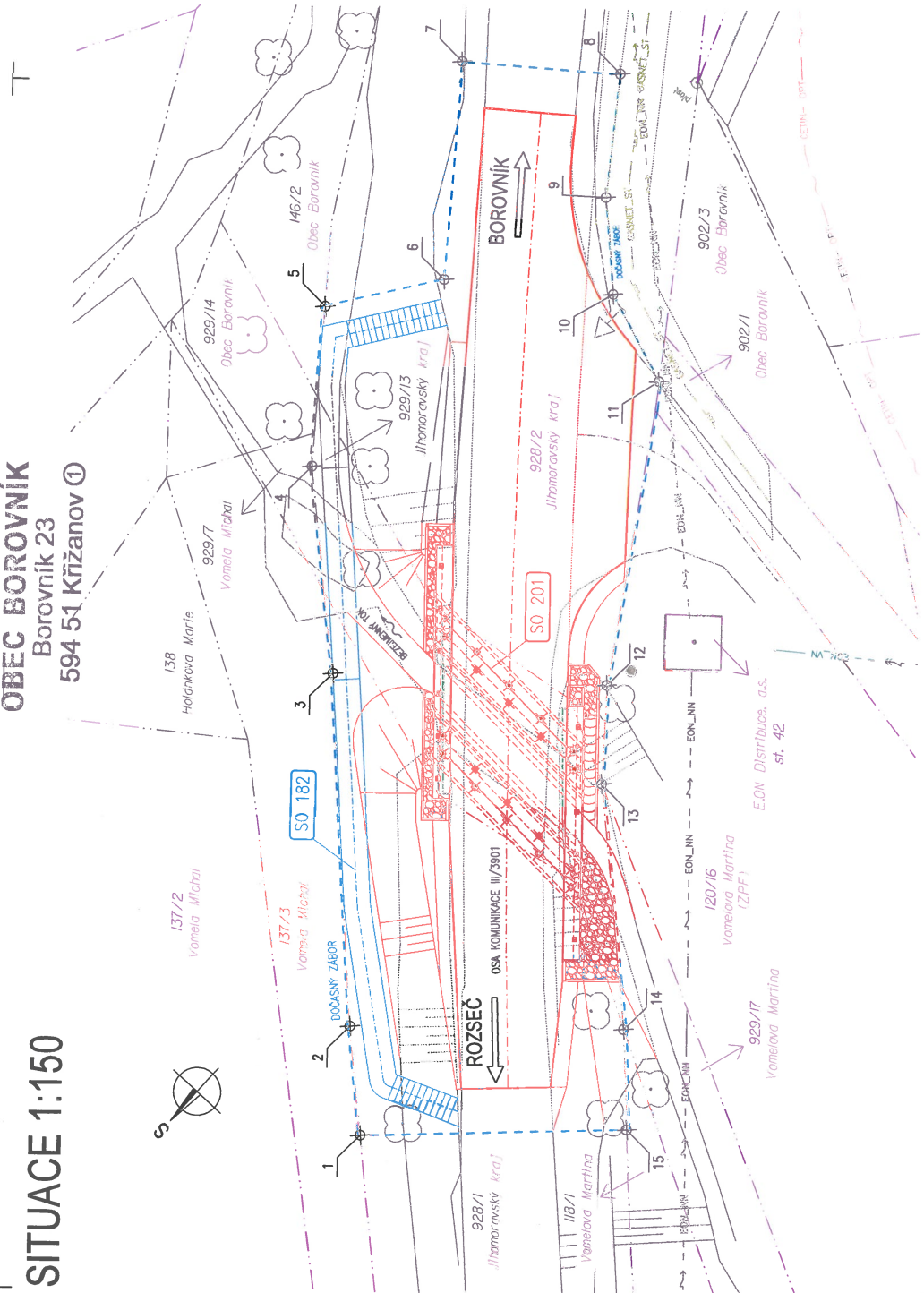
SITUACE 1:150

OBEC BOROVNÍK  
Borovník 23  
594 51 Křižanov ①

**LEGENDA ČAR**

STÁVAJÍCÍ STAV  
SO 182 - DOPRAVNĚ INŽENÝRSKÁ OPATŘENÍ  
SO 201 - MOST EV. Č. 3901-1

HRANICE POZEMKŮ KN  
ROZHRANÍ KATASTRÁLNÍCH OZEMÍ  
HRANICE DOČASNÉHO ZABORU  
DOČASNÝ ZABOR VEDENÝ PO HRANICI POZEMKU  
NADZEMNÍ VEDENÍ VYSOKÉHO NAPĚTÍ, E.ON  
NADZEMNÍ VEDENÍ NÍZKÉHO NAPĚTÍ, E.ON  
PODZEMNÍ VEDENÍ PLYNOVODU, GASNĚT  
PODZEMNÍ VEDENÍ SÍLOVODU KABELU, CETIN



## SEZNAM SOUŘADNIC

POPIS	ČÍSLO	Y [m]	X [m]
	1	623814.747	1139621.989
	2	623810.920	1139625.450
	3	623799.070	1139637.140
	4	623791.750	1139643.690
	5	623787.070	1139649.672
	6	623790.343	1139654.345
	7	623784.031	1139662.469
	8	623789.947	1139667.065
	9	623793.374	1139662.326
	10	623796.711	1139659.202
	11	623801.096	1139657.612
	12	623808.980	1139645.450
	13	623811.950	1139641.860
	14	623820.550	1139634.040
	15	623823.858	1139630.649



**Obec Rozseč**

Rozseč 16, Křižanov 594 51

Telefon: 565 555 163

Email: [rozsec@email.cz](mailto:rozsec@email.cz)

Datová schránka: 5maa9um

**ROZHODNUTÍ**

Obec Rozseč uděluje na základě žádosti od společnosti PRIS spol. s.r.o. souhlas s dopravně inženýrským opatřením pro potřeby vydání společného územního a stavebního povolení k rekonstrukci mostu 3901-1 na silnici III/3901 Borovník.

S pozdravem

Petr Dočkal

Starosta obce Rozseč

tel.: +420 724 181 901

**OBEC ROZSEČ**

Rozseč 16

594 51 Křižanov

IČ: 005 99 778



Projekční kancelář PRIS spol. s r.o.

Osová 20, 625 00 Brno

Došlo: 16.9.2019

Č.j.: 2103/2019

Číslo zakázky: 19020

Vyřizuje: H.O.-A'

**OBECNÍ ÚŘAD ROJETÍN**

Rojetín 50  
IČO:00599751

594 51 Křižanov  
telefon: 731 166 676

e-mail: [info@obecrojetin.cz](mailto:info@obecrojetin.cz)

Projekční kancelář PRIS s.r.o.

Osová 20

625 00 Brno

V Rojetíně dne 12. 9. 2019

**Věc: Žádost o souhlas s dopravně inženýrským opatřením**

Vážení,

rádi bychom Vám oznámili vyjádření stanoviska k žádosti o souhlas s dopravně inženýrským opatřením.

**Obec Rojetín souhlasí s dopravně inženýrským opatřením ve věci akce  
III/3901 Borovník, most 3901-1.**

**OBEC ROJETÍN**  
Rojetín 50, 594 51 Křižanov  
IČ: 00599751

S pozdravem

**Martin Minář**  
Starosta obce Rojetín

## OBEC VIDONÍN

Vidonín 36, 59457, IČO: 00295736

Projekční kancelář PRIS spol. s r.o.

Osová 20

625 00 Brno

Odpověď na žádost o souhlas s dopravně inženýrským opatřením


**„III/3901 Borovník, most 3901 -1“**

Žádost byla projednána na schůzi zastupitelstva obce č. 10 dne 21.8.2019

**Bez připomínek**

Vidonín 22.8.2019



  
Tesaříková – starostka obce

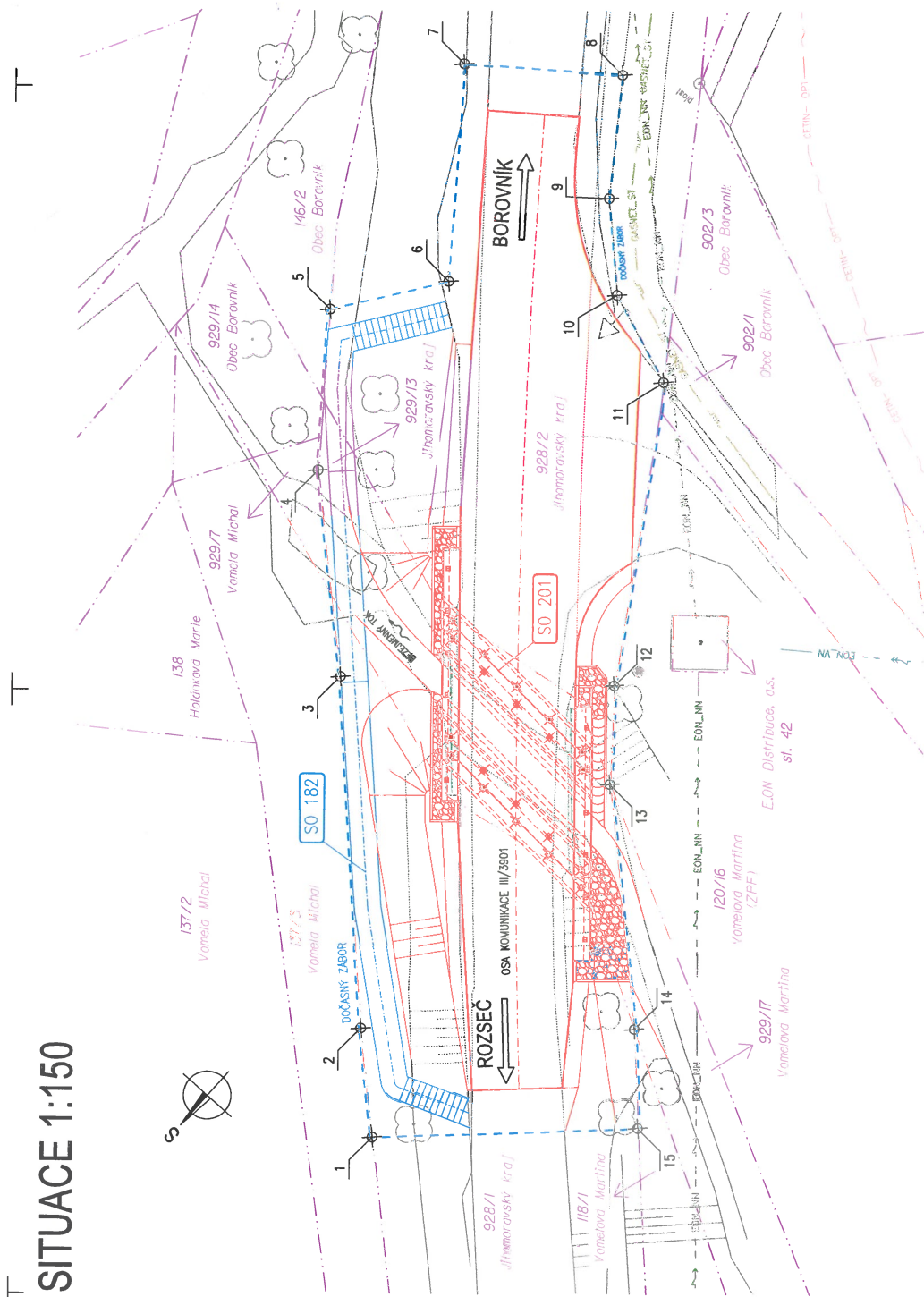
# III/3901 Borovník, most 3901-1

Martina Vomelová, č. p. 36, 594 51 Borovník, jako vlastník pozemků p. č. 929/17, 118/1 a 120/16 v k. ú. Borovník, souhlasí:

- s předloženým stavebním záměrem,
- s dočasným zábořem pozemku p. č. 929/17 v k. ú. Borovník v rozsahu 12 m<sup>2</sup>.

Podpis: .....  
*Martina Vomelová*

SITUACE 1:150



## LEGENDA ČAR

- STÁVAJÍCÍ STAV  
SO 182 – DOPRAVNÍ INŽENÝRSKÁ OPATŘENÍ  
SO 201 – MOST EV. Č. 3901-1
- HRANICE POZEMKŮ KN  
----- ROZHRANÍ KATASTRÁLNÍCH OZEMÍ  
----- HRANICE DOČASNÉHO ZÁBOŘU  
----- DOČASNÝ ZÁBOŘ VEDENÝ PO HRANICI POZEMKU  
----- NADZEMNÍ VEDENÍ VYSOKÉHO NAPĚTÍ, E.ON  
----- NADZEMNÍ VEDENÍ NÍZKÉHO NAPĚTÍ, E.ON  
----- PODZEMNÍ VEDENÍ PLYNOVODU, OČKNET  
----- PODZEMNÍ VEDENÍ SÍŤOVACÍHO KABELU, CETIN

## SEZNAM SOUŘADNIC

POPIS	ČÍSLO	Y [m]	X [m]
	1	623814.747	1139621.989
	2	623810.920	1139625.450
	3	623799.070	1139637.140
	4	623791.750	1139643.690
	5	623787.070	1139649.672
	6	623790.343	1139654.345
	7	623784.031	1139662.469
	8	623789.947	1139667.065
	9	623793.374	1139662.326
	10	623796.711	1139659.202
	11	623801.096	1139657.612
	12	623808.980	1139645.450
	13	623811.950	1139641.860
	14	623820.550	1139634.040
	15	623823.858	1139630.649

Projekční kancelář PRIS spol.sr.o.  
Osová 20, 625 00 Brno

Došlo: .....  
Č.j.: .....  
Číslo zakázky: .....  
Vytvořil: .....

Došlo: ..... 22.8.2019 .....  
Č.j.: ..... 1907/2019 .....  
Číslo zakázky: ..... 19029 .....  
Vyřizuje: ..... HOLA .....  
.....

E.ON Distribuce, a.s., F. A. Gerstnera 2151/6, 370 01 České Budějovice

Projekční kancelář PRIS spol. s r.o.  
Sandra Holá  
Osová 717/20  
625 00 Brno

**E.ON Distribuce, a.s.**  
Regionální správa Nové Město  
F. A. Gerstnera 2151/6  
370 01 České Budějovice  
www.eon-distribuce.cz

Ladislav Čejka  
T +420-56665-5717  
ladislav.cejka@eon.cz

Naše značka  
L16945-27000247

České Budějovice, 20.08.2019

**Vyjádření k žádosti o souhlas se stavbou a činností v ochranném pásmu zařízení distribuční soustavy (elektrická síť) ve vlastnictví E.ON Distribuce, a.s.**

Toto vyjádření slouží pro potřeby řádného umístění, výstavby a užívání stavby a je vyjádřením pro územní a stavební řízení.

Předložili jste nám žádost o vyjádření ke stavbě a činnosti v ochranném pásmu:

Nadzemní vedení VN  
Distribuční trafostanice VN/NN  
Nadzemní vedení NN

Jedná se o akci: „III/3901 Borovník, most 3901-1“. K zásahům do ochranného pásma dochází v místě stavby, katastrální území, parc. č.: K.ú. Borovník - žadatelem vyznačené zájmové území.

Souhlasíme s provedením výše uvedené akce v ochranném pásmu zařízení distribuční soustavy při splnění těchto podmínek:

**Požadujeme dodržení ochranného pásma trafostanice min.2 metry na každou stranu.**

**V ochranném pásmu venkovního vedení VN nedovolujeme po dobu stavby naskladňovat jakékoliv materiály.**

**Dále po dobu stavby, musí být zajištěn bezproblémový přístup do prostor trafostanice.**

**V ochranném pásmu nadzemního vedení VN je povoleno pracovat pouze se stroji, u kterých i v případě poruchového stavu nedojde k přiblížení osob nebo mechanismu na vzdálenost nižší než 2m. Je**

Sídlo společnosti:  
F.A. Gerstnera 2151/6  
České Budějovice 7  
370 01 České Budějovice  
Společnost je zapsána  
v Obchodním rejstříku  
vedeném Krajským soudem  
v Českých Budějovicích,  
oddíl B., vložka 1772  
IČ: 280 85 400  
DIČ: CZ28085400

zakázáno použití lanových mechanismů (např. jeřábu) v ochranném pásmu VN.

V případě, že tuto podmínku není možné splnit, je nutné si nejméně 25 dní před počátkem prací v OP zajistit vypnutí nadzemního vedení VN u technika RS VN+NN.

Při výkopových pracích nesmí být narušena stabilita podpěrného bodu NN. Práce pod a v blízkosti nadzemního vedení NN dbát zvýšené opatrnosti, popřípadě podat „Žádost o izolaci vedení NN“. Musí být zachováno ochranné pásmo minimálně 1,5m okolo p.b. nadzemního vedení NN.

Na všech místech zasažených stavbou musí být zachována stávající výška vodičů VN i NN nad terénem.

- 1) V ochranných pásmech (dále jen OP) zařízení distribuční soustavy budou při realizaci uděleného souhlasu dodrženy podmínky dle § 46 odst. 8 zákona č. 458/2000 Sb., v platném znění, kde se konstatuje, že v OP těchto zařízení je zakázáno pod písmeny:
  - c) provádět činnosti, které by mohly ohrozit spolehlivost a bezpečnost provozu těchto zařízení nebo ohrozit život, zdraví či majetek osob
  - d) provádět činnosti, které by znemožňovaly nebo podstatně znesnadňovaly přístup k těmto zařízením.
- 2) Zakreslení trasy nadzemního i podzemního vedení vyskytujícího se v zájmovém území do všech vyhotovení prováděcí dokumentace a jeho vyznačení dobře viditelným způsobem přímo v terénu. Jedná se zejména o místa křížení či souběhu trasy vedení s trasou pohybu mechanizace, s trasou vedení výkopů a podobně tak, aby pracující na staveništi byli o hranicích ochranného pásma trvale informováni.
- 3) Objednání přesného vytýčení distribuční sítě (trasy kabelu) v terénu a to nejméně 14 dnů před zahájením prací v blízkosti podzemního kabelového vedení. V případě, že nebude možné trasu kabelu bezpečně určit pomocí vytyčovacího zařízení, je investor zemních prací povinen pro jednoznačné stanovení jeho polohy provést na určených místech a v nezbytném rozsahu ruční odkrytí kabelu podle pokynů zaměstnanců E.ON Distribuce, a.s. (dále jen ECD). **Vytýčení kabelů VN, NN zajistí Pavel Klusák, tel.: 602563438, email: pavel.klusak@eon.cz.**
- 4) Provádění zemních prací v ochranném pásmu kabelu výhradně klasickým ručním náradím bez použití jakýchkoli mechanismů s nejvyšší opatrností, nebude-li provozovatelem zařízení stanoveno jinak.



- 5) Vhodné zabezpečení obnaženého kabelu (podložení, vyvěšení, ...), aby nedošlo k jeho poškození poruchou nebo nepovolanou osobou a označení výstražnými tabulkami, bude provedeno podle pokynů pracovníka ECD. Další podmínky pro zabezpečení našeho zařízení si vyhrazujeme při vytýčení nebo po jeho odkrytí.
- 6) Vyřešení způsobu provedení souběhů a křížení výše zmíněné akce s rozvodným zařízením musí odpovídat příslušným ČSN.
- 7) Přizvání zástupce ECD ke kontrole křížovatek a souběhů před záhozem výkopu. O kontrole bude proveden zápis do montážního nebo stavebního deníku. Při nedodržení této podmínky, budou poruchy vzniklé na zařízení odstraňovány na náklady investora stavby.
- 8) Po dokončení musí stavba z pohledu ochrany před provozními a poruchovými vlivy distribuční soustavy odpovídat příslušným normám, zejména PNE 33 3301, PNE 33 3302, PNE 34 1050, ČSN EN 50 341-1, PNE 33 0000-1, ČSN EN 50 522, ČSN EN 61 936-1.
- 9) Po dokončení stavby a činnosti připomínáme, že v OP zařízení je dále zakázáno:
  - a) **zřizovat bez souhlasu vlastníka těchto zařízení stavby či umisťovat konstrukce a jiná podobná zařízení, jakož i uskladňovat hořlavé a výbušné látky**
  - b) **provádět bez souhlasu jeho vlastníka zemní práce**
  - c) **u nadzemního vedení nechávat růst porosty nad výšku 3 m**
  - d) **u podzemního vedení vysazovat trvalé porosty a přejíždět vedení mechanizmy o celkové hmotnosti nad 6t.**
- 10) V projektové dokumentaci a při stavbě budou respektovány podmínky uvedené ve vyjádření o existenci zařízení distribuční soustavy ve vlastnictví a provozování ECD a podmínkách práce v jeho blízkosti.
- 11) Veškerá stavební činnost v OP distribučního a sdělovacího zařízení bude před jejím zahájením konzultována s příslušným správcem zařízení (kontakty na správce zařízení jsou uvedeny v závěru tohoto vyjádření), který stanoví bezpečnostní opatření pro práce v OP příslušného rozvodného zařízení dle platné ČSN EN 50 110-1.
- 12) **Veškeré práce s mechanizací, jejichž části se za provozu mohou přiblížit k vodičům v OP nadzemního vedení 22 kV a výkopové práce v OP podzemního vedení 22 kV, je nutno provádět za beznapětového stavu vedení a vypnutí požadujeme objednat nejméně 25 kalendářních dnů předem.**

**Kontakty správců zařízení:**

VN+NN

Regionální správa, Ladislav Čejka, tel.: 56665-5717, email: ladislav.cejka@eon.cz

**V případě nedodržení vzdáleností a podmínek dle norem a platných právních předpisů, nesouhlasíme po ukončení stavby s její kolaudací.**

S přátelským pozdravem

E.ON Distribuce, a.s.

**E.ON Distribuce, a.s.**  
F. A. Gerstnera 2151/6  
České Budějovice 7  
370 01 České Budějovice



188



Projekční kancelář PRIS spol.  
s r.o.  
Osová 717/20  
62500 Brno

naše značka  
5001979596

vyřizuje  
Martina Pýchová

datum  
28.08.2019

Věc:

**III/3901 Borovník, most 3901-1**

K.ú. - p.č.: Borovník

Stavebník: Správa a údržba silnic Jihomoravského kraje, příspěvková organizace kraje, Žerotínovo náměstí 449/3, 6

Účel stanoviska: Povolení stavby - stavební režim (ÚR+SP)

GasNet, s.r.o., jako provozovatel distribuční soustavy (PDS) a technické infrastruktury, zastoupený GridServices, s.r.o., vydává toto stanovisko:

V ZÁJMOVÉM ÚZEMÍ STAVBY SE NACHÁZÍ TATO PLYNÁRENSKÁ ZAŘÍZENÍ A PLYNOVODNÍ PŘÍPOJKY:

- STL plynovod PE dn 63

Požadujeme respektovat průběh a ochranné pásmo plynárenského zařízení.

Budované objekty ( např. šachty, vpusti, dopravní značky, sloupy, opěrné zdi atd. ) musí dodržet od stávajícího zařízení světovou vzdálenost dle ČSN EN 12 007, TPG 702 04, čl. 14.5 a 14.6 - minimálně 1m, tj. nesmí zasahovat do ochranného pásma zařízení - plynovodu!

K plynovému zařízení umístit těleso komunikace v souladu s ČSN 73 6005.

Při realizaci stavby je nutno dodržovat veškerá pravidla stanovená pro práce v ochranném pásmu plynárenského zařízení, které činí 1 m na každou stranu měřeno kolmo od osy plynovodu. V tomto pásmu nesmí být umístovány žádné nadzemní stavby, prováděna skládka materiálu a výšková úprava terénu. Případné dočasné zařízení staveniště (maringotky, mobilní buňky atd.) umístit min. 1 m od STL plynovodu.

Pokud realizace stavby vyvolá výškovou nebo směrovou úpravu trasy plynárenského zařízení, bude toto posuzováno jako přeložka. Náklady budou hrazeny investorem stavby.  
Toto stanovisko se netýká žádných úprav plynárenského zařízení v dané lokalitě. Nutno řešit samostatně (<http://www.gasnet.cz/cs/kontakt-ni-system/>).  
Současně si vyhrajujeme upřesnění nebo rozšíření našich podmínek při zjištění situace na místě.

V rozsahu této stavby souhlasíme s povolením stavby dle zákona 183/2006 Sb. ve znění pozdějších předpisů. Tento souhlas platí pro územní řízení, řízení o územním souhlasu, veřejnoprávní smlouvy pro umístění stavby, zjednodušené územní řízení, ohlášení, stavební řízení, společné územní a stavební řízení, veřejnoprávní smlouvu o provedení stavby nebo oznámení stavebního záměru s certifikátem autorizovaného inspektora.

V zájmovém území se mohou nacházet plynárenská zařízení jiných vlastníků či správců, případně i dlouhodobě nefunkční/neprovozovaná plynárenská zařízení bez dostupných informací o jejich poloze a vlastnictví.

Plynárenské zařízení a plynovodní přípojky jsou dle ust. § 2925 zákona č. 89/2012 Sb., občanského zákoníku, provozovány jako zařízení zvlášť nebezpečné a z tohoto důvodu jsou chráněny ochranným pásmem dle zákona č. 458/2000 Sb. ve znění pozdějších předpisů.

Nedodržení podmínek uvedených v tomto stanovisku zakládá odpovědnost stavebníka za vzniklé škody.

Rozsah ochranného pásma je stanoven v zákoně 458/2000 Sb. ve znění pozdějších předpisů.

GridServices, s.r.o.

Plynárenská 499/1  
Zábřovice

602 00 Brno  
T +420532221111  
F +420545578571  
E [info@gridservices.cz](mailto:info@gridservices.cz)  
I [www.gridservices.cz](http://www.gridservices.cz)  
IČ: 27935311  
DIČ: CZ27935311

Zapsán do obchodního rejstříku:  
Krajský soud v Brně  
oddíl C, vložka 57165  
26.07.2007

Bankovní spojení:  
Československá obchodní banka,  
a.s.  
Číslo účtu: 17837923  
Kód banky: 0300

Při realizaci uvedené stavby budou dodrženy podmínky pro provádění stavební činnosti:

- 1) Za stavební činnosti se pro účely tohoto stanoviska považují všechny činnosti prováděné v ochranném pásmu plynárenského zařízení a plynovodních přípojek (tzn. i bezvýkopové technologie a terénní úpravy) a činnosti mimo ochranné pásmo, pokud by takové činnosti mohly ohrozit bezpečnost a spolehlivost plynárenského zařízení a plynovodních přípojek (např. trhací práce, sesuvy půdy, vibrace, apod.).
- 2) Stavební činnosti je možné realizovat pouze při dodržení podmínek stanovených v tomto stanovisku. Nebudou-li tyto podmínky dodrženy, budou stavební činnosti, považovány dle § 68 zákona č.458/2000 Sb. ve znění pozdějších předpisů za činnost bez našeho předchozího souhlasu. Při každé změně projektu nebo stavby (zejména trasy navrhovaných inženýrských sítí) je nutné požádat o nové stanovisko k této změně.
- 3) Před zahájením stavební činnosti bude provedeno vytyčení trasy a přesné určení uložení plynárenského zařízení a plynovodních přípojek. Vytyčení trasy provede příslušná provozní oblast (formulář a kontakt naleznete na [www.gridservices.cz](http://www.gridservices.cz) nebo NONSTOP zákaznická linka 800 11 33 55). Při žádosti uvede žadatel naši značku (číslo jednací) uvedenou v úvodu tohoto stanoviska. O provedeném vytyčení trasy bude sepsán protokol. Přesné určení uložení plynárenského zařízení a plynovodních přípojek je povinen provést stavebník na svůj náklad. Bez vytyčení trasy a přesného určení uložení plynárenského zařízení a plynovodních přípojek stavebníkem nesmí být vlastní stavební činnosti zahájeny. Vytyčení plynárenského zařízení a plynovodních přípojek považujeme za zahájení stavební činnosti.
- 4) Bude dodržena mj. ČSN 73 6005, TPG 702 04, zákon č.458/2000 Sb. ve znění pozdějších předpisů, případně další předpisy související s uvedenou stavbou.
- 5) Pracovníci provádějící stavební činnosti budou prokazatelně seznámeni s polohou plynárenského zařízení a plynovodních přípojek, rozsahem ochranného pásma a těmito podmínkami.
- 6) Při provádění stavební činnosti, vč. přesného určení uložení plynárenského zařízení je stavebník povinen učinit taková opatření, aby nedošlo k poškození plynárenského zařízení a plynovodních přípojek nebo ovlivnění jejich bezpečnosti a spolehlivosti provozu. Nebude použito nevhodného nářadí, zemina bude těžena pouze ručně bez použití pneumatických, elektrických, bateriových a motorových nářadí.
- 7) Odkryté plynárenské zařízení a plynovodní přípojky budou v průběhu nebo při přerušení stavební činnosti řádně zabezpečeny proti jejich poškození.
- 8) V případě použití bezvýkopových technologií (např. protlaku) bude před zahájením stavební činnosti provedeno úplné obnažení plynárenského zařízení a plynovodních přípojek v místě křížení na náklady stavebníka. V případě, že nebude tato podmínka dodržena, nesmí být použita bezvýkopová technologie.
- 9) Stavebník je povinen neprodleně oznámit každé i sebemenší poškození plynárenského zařízení nebo plynovodních přípojek (vč. izolace, signalizačního vodiče, výstražné fólie atd.) na telefon 1239.
- 10) Před provedením zásypu výkopu bude provedena kontrola dodržení podmínek stanovených pro stavební činnosti, kontrola plynárenského zařízení a plynovodních přípojek. Kontrolu provede příslušná provozní oblast (formulář a kontakt naleznete na [www.gridservices.cz](http://www.gridservices.cz) nebo NONSTOP zákaznická linka 800 11 33 55). Při žádosti uvede žadatel naši značku (číslo jednací) uvedenou v úvodu tohoto stanoviska. Povinnost kontroly se vztahuje i na plynárenské zařízení, které nebylo odhaleno. O provedené kontrole bude sepsán protokol. Bez provedené kontroly nesmí být plynárenské zařízení a plynovodní přípojky zasypány. V případě, že nebudou dodrženy výše uvedené podmínky, je stavebník povinen na základě výzvy provozovatele plynárenského zařízení a plynovodních přípojek, nebo jeho zástupce doložit průkaznou dokumentaci o nepoškození plynárenského zařízení a plynovodních přípojek během výstavby nebo provést na své náklady kontrolní sondy v místě styku stavby s plynárenským zařízením a plynovodními přípojkami.
- 11) Plynárenské zařízení a plynovodní přípojky budou před zásypem výkopu řádně podsypány a obsypány těženým pískem, bude provedeno zhutnění a bude osazena výstražná fólie žluté barvy, vše v souladu s ČSN EN 12007-1-4, TPG 702 01, TPG 702 04.
- 12) Neprodleně po skončení stavební činnosti budou řádně osazeny všechny poklopy a nadzemní prvky plynárenského zařízení a plynovodních přípojek.
- 13) Poklopy uzávěrů a ostatních armatur na plynárenském zařízení a plynovodních přípojkách, vč. hlavních uzávěrů plynu (HUP) na odběrném plynovém zařízení udržovat stále přístupné a funkční po celou dobu trvání stavební činnosti.

14) Případné zřizování stavenišť, skladování materiálů, stavebních strojů apod. bude realizováno mimo ochranné pásmo plynárenského zařízení a plynovodních přípojek (není-li ve stanovisku uvedeno jinak).

15) Bude zachována hloubka uložení plynárenského zařízení a plynovodních přípojek (není-li ve stanovisku uvedeno jinak).

16) Při použití nákladních vozidel, stavebních strojů a mechanismů zabezpečit případný přejezd přes plynárenské zařízení a plynovodní přípojky uložení panelů v místě přejezdu plynárenského zařízení.

Platí pouze pro území vyznačené v příloze tohoto stanoviska a to 24 měsíců ode dne jeho vydání.

V případě dotčení pozemku v majetku společnosti GasNet, s.r.o. je třeba dále projednat smluvní vztah k tomuto pozemku. Kontakt na projednání naleznete na adrese [www.gasnet.cz/cs/kontaktni-system/](http://www.gasnet.cz/cs/kontaktni-system/), činnost "Smluvní vztahy - pozemky a budovy plynárenských zařízení", případně na NONSTOP zákaznické lince 800 11 33 55.

Za správnost a úplnost dokumentace předložené s žádostí včetně jejího souladu s platnými předpisy plně zodpovídá její zpracovatel. Stanovisko nenahrazuje případná další stanoviska k jiným částem stavby.

V případě další korespondence nebo jednání (např. změna stavby) uvádějte naši značku - 5001979596 a datum tohoto stanoviska. Kontakty jsou k dispozici na [www.gridservices.cz](http://www.gridservices.cz) nebo NONSTOP zákaznická linka 800 11 33 55.

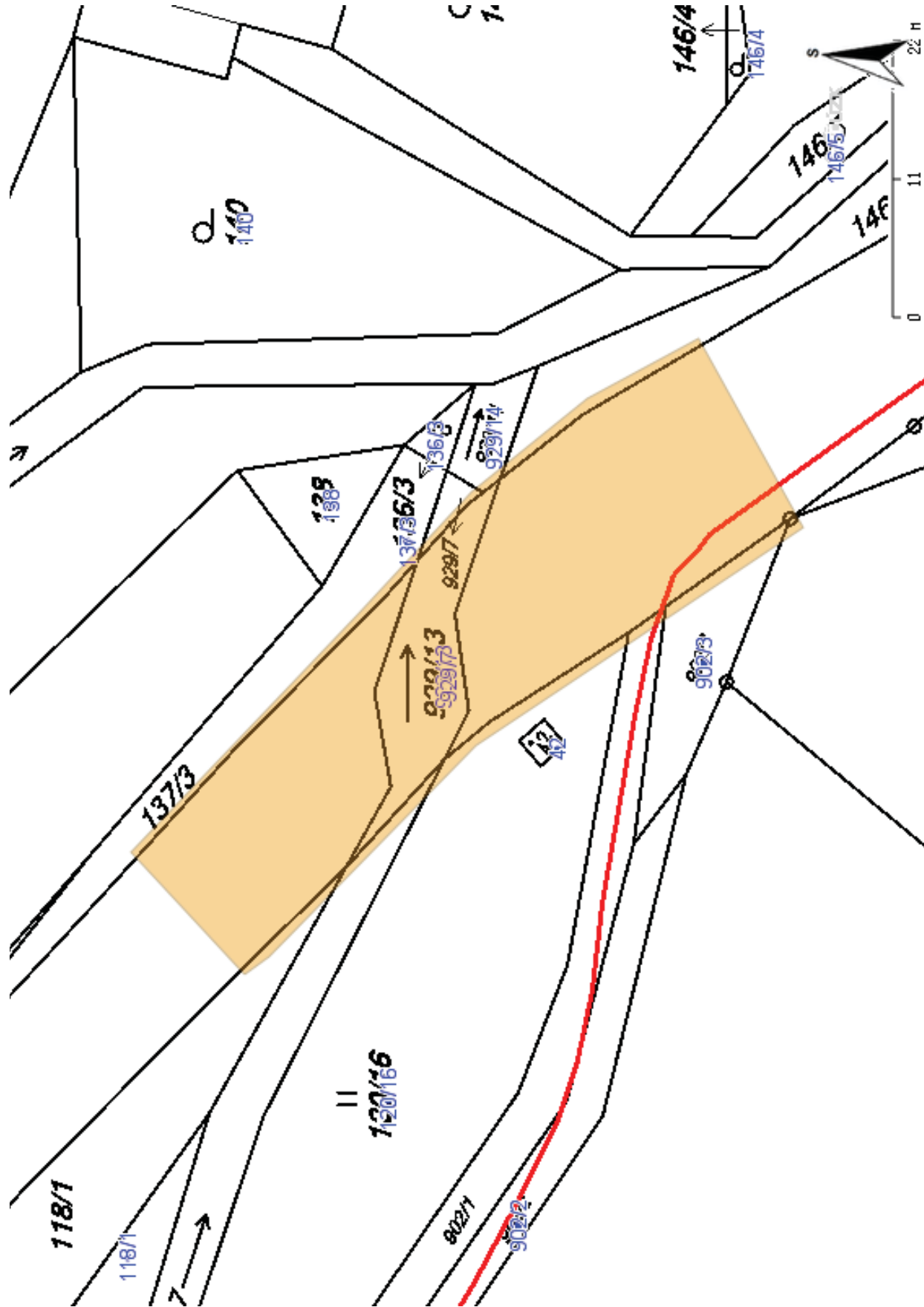


GasNet, s.r.o.  
zastoupená společností GridServices, s.r.o., IČ 279 35 311  
Martina Pýchová  
Technik externích požadavků-Morava  
Oddělení zpracování ext.požadavků-Morava  
+420532228294  
[martina.pychova@innogy.com](mailto:martina.pychova@innogy.com)

Přílohy: Orientační zakres plynárenského zařízení, Detailní zakres plynárenského zařízení, Ověřená příloha žadatele

**Příloha: Orientační zakres plynárenského zařízení. Tato příloha je nedílnou součástí stanoviska č. 5001979596 ze dne 28.08.2019.**

Provozovatel DS: GasNet, s.r.o.; Stavebník: Správa a údržba silnic Jihomoravského kraje, příspěvková organizace kraje, Žerotínovo náměstí 449/3, 60200 Brno. K.ú.: Borovník.



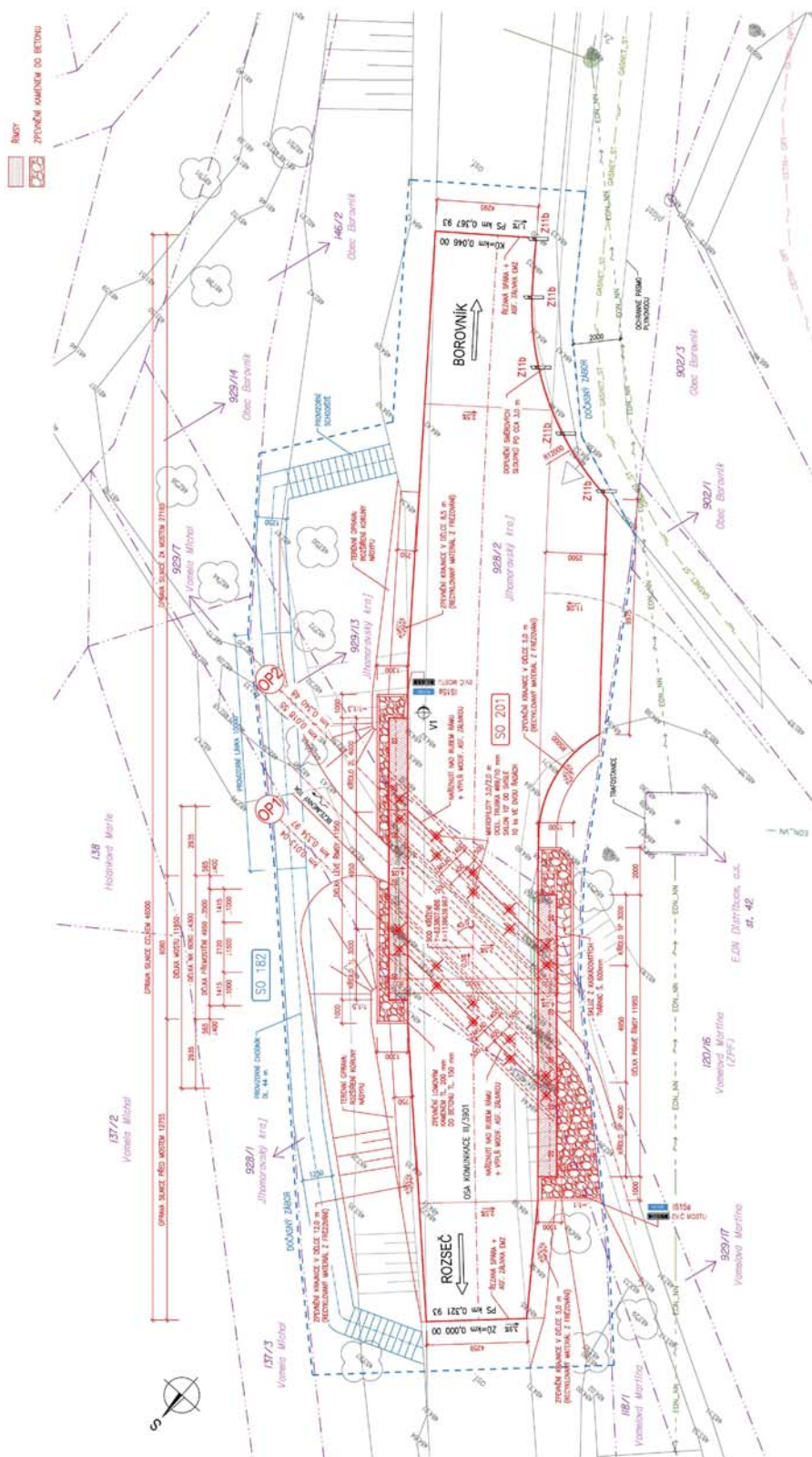


**Příloha: Detailní zákres plynárenského zařízení. Tato příloha je nedílnou součástí stanoviska č. 5001979596 ze dne 28.08.2019.**

Provozovatel DS: GasNet, s.r.o.; Stavebník: Správa a údržba silnic Jihomoravského kraje, příspěvková organizace kraje, Žerotínovo náměstí 449/3, 60200 Brno. K.ú.: Borovník.



## LEGENDA PLOCH

[illegible]

III/3901 Borovnik, most 3901-1

**Správa a údržba silnic Jihomoravského kraje**  
příspěvková organizace kraje  
Zaváděno náleží 44923, Vevří  
602 00 Brno

- 33.6 -

Roll

( )

[illegible]

**Záznam ze vstupního výrobního výboru**

konaného dne 13. března 2019 v 13:30

na SUS JMK v Brně

na akci

**III/3901 Borovník most 3901-1-DÚR/DSP, IČ**

**Přítomni:** viz. prezenční listina

**Bylo projednáno:**

- 1.) Konstrukce stávajícího mostu se kompletně zbourá
- 2.) Bude nahrazena pravděpodobně ŽB rámem, mostní otvor bude na základě hydrotechnického výpočtu.
- 3.) Šířkové uspořádání bude MO2k 7,0/7,0/50 bez chodníku.
- 4.) Je pravděpodobné kácení souběžného porostu, množství bude stanoveno dle návrhu mostu.
- 5.) Stavba bude na pozemcích Kraje, sousední pozemky obce a soukromých vlastníků nebudou pravděpodobně zasaženy trvalým záborem.
- 6.) Na obou stranách bude osazeno ocelové zábradlí.
- 7.) Výměna vozovky se provede v minimálním rozsahu.
- 8.) Most bude stavěn za úplné uzavírky s vedením dopravy po objízdné trase (MK směr Rojetín).
- 9.) Po dobu stavby bude navrženo zrušení autobusové zastávky v Borovníku a ukončení autobusové linky v Rozseči. V případě nesouhlasu bude autobus veden po stejné trase.
- 10.) Pro provizorium není v místě stavby prostor.
- 11.) Inženýrské sítě by neměly být dotčeny, po pravé straně je vzdušné vedení NN a VO, za mostem je trafostanice E.ON.



Zapsal:

Ing. Martin Řehulka  
projekční kancelář PRIS spol. s r.o.

# PREZENČNÍ LISTINA

III/3901 Borovník, most 3901-1

13.3.2019 – středa 13:30 hod.





v zasedací místnosti SÚS Jmk, Ořechovská 35, Brno

akce:

datum:

místo:

- Z1.2 -

organizace	jméno-čitelně	telefon	e-mail	podpis	souhlas*
SÚS JMK	HOCHMAN	737 237 082	vildricti.toc47@v8.susjmk.cz		ANO / NE
II	BAŽANT	734 412 383	peto.bažant@susjmk.cz		ANO / NE
SÚS JMK	HÝML	939 480 184	daniel.lyml@susjmk.cz		ANO / NE
PRIS	REKUCKA	602 970 109	rehu1k@pris.cz		ANO / NE
					ANO / NE
					ANO / NE
					ANO / NE
					ANO / NE
					ANO / NE
					ANO / NE
					ANO / NE
					ANO / NE
					ANO / NE
					ANO / NE

\*souhlas (nehodící škrtněte)  
 ANO - účastník jednání souhlasí s rozesláním kontaktních údajů v příloze Záznamu jednání  
 NE - účastník jednání nesouhlasí s rozesláním kontaktních údajů v příloze Záznamu jednání



**Záznam z výrobního výboru**  
konaného dne 14. června 2019 v 12:00  
na MěÚ v Tišnově  
na akci

**III/3901 Borovník most 3901-1-DÚR/DSP, IČ**

**Přítomni:** viz. prezenční listina

**Bylo projednáno:**

- 1.) Projektant shrnul postup prací na projektu. V současnosti má k dispozici veškeré projektové podklady a předkládá návrh řešení.
- 2.) Konstrukce stávajícího mostu se kompletně zbourá.
- 3.) Podle prověření projektant není stav mostního objektu takový, aby bylo nutné rychle řešit opravu. Stávající stav – zúžení průjezdního profilu kvůli špatnému stavu zábradlí, je dostatečným opatřením. Pro prověření skutečné únosnosti (zatížitelnosti) by musel být proveden výpočet.
- 4.) Bude nahrazen ŽB rámem, mostní otvor se mírně dle hydrotechnického výpočtu zvětší ze stávajících 2,80 m na 3,50 m. Poloha mostu bude zachována, most bude navržen s obdobnou šikmostí.
- 5.) Šířkové uspořádání bude MO2k 6,5/6,5/50 bez chodníku. Jedná se o minimální šířkové uspořádání. Před a za mostem je šířka asfaltu cca 4,50 a obec neplánuje výstavbu chodníku, proto zvětšení šířky vozovky nemá smysl. Toto odpovídá i investičnímu záměru.
- 6.) Délka úpravy vozovky bude dle IZ, tedy cca 46 m.
- 7.) Na pravé straně bude kácení souběžného porostu, dendrologický průzkum má projektant k dispozici (pozemek Kraje).
- 8.) Stavba bude na pozemcích Kraje, sousední pozemky obce a soukromých vlastníků nebudou zasaženy trvalým zábořem.
- 9.) Na obou stranách bude osazeno ocelové zábradlí.
- 10.) Vozovka bude dvojvrstvá, příčný sklon střechovitý.
- 11.) Mostní závěr není nutný, bude provedeno pouze naříznutí vozovky se zálivkou.
- 12.) Založení bude hlubinné na krátkých mikropilotách, únosné podloží se nachází relativně mělce.
- 13.) Most bude stavěn za úplné uzavírky s vedením dopravy po objízdě trase (MK směr Rojetín). Pro pěší bude navržena souběžná lávka na levé straně (v patě násypu). Povrch panely nebo frézing.
- 14.) Po dobu stavby bude navrženo zrušení autobusové zastávky v Borovníku a ukončení autobusové linky v Rozseči. V případě nesouhlasu bude autobus veden po stejné trase. Starosta upozornil na nutné snížení hmotnosti nákladních automobilů na této silnici (není vhodná pro kamiony). Upřesní se před zahájením stavby.
- 15.) Na objízdě trase bude provedena pasportizace před a po stavbě a bude uvažováno v prostředky na její opravu.
- 16.) Pro provizorium není v místě stavby prostor.
- 17.) Inženýrské sítě nejsou dotčeny, po pravé straně je vzdušné vedení NN a VO, za mostem je trafostanice E.ON.
- 18.) Dokumentace bude ve skladbě DUSP (pro společné územní a stavební řízení).
- 19.) Není požadovaná samostatná dokumentace pro odstranění stavby.



Zapsal:

Ing. Martin Řehulka  
projekční kancelář PRIS spol. s r.o.

# PREZENČNÍ LISTINA

III/3901 Borovník, most 3901-1






akce:

datum:

14. 6. 2019 – pátek od 12:00 hod

místo:

v kanceláři vedoucí dopravy na MěÚ Tišnov, nám. Míru 346, Tišnov

organizace	jméno-číslo	telefon	e-mail	podpis	souhlas*
OBEC BOROVNÍK	PETR VOJNĚCH	605 204 423	starosta.borovnik@sezna.cz		ANO / NE
MěÚ TIŠNOV	RENATA LOUBALOVÁ	774 707577	renata.loubalova@tisnov.cz		ANO / NE
SÚS JMK	ZUZANA HLÁČKOVÁ	734 892 161	zuzana.hlackova@sus.jmk.cz		ANO / NE
SÚS JMK	PAMIEC HYNEK	739 480 187	daniel.hynek@sus.jmk.cz		ANO / NE
PRIS	MARTIN ŘEHOUČEK	602 720 109	rehoucek.pris.cz		ANO / NE
					ANO / NE
					ANO / NE
					ANO / NE
					ANO / NE
					ANO / NE
					ANO / NE
					ANO / NE
					ANO / NE

\*souhlas (nehodící škrtněte)

ANO - účastník jednání souhlasí s rozesláním kontaktních údajů v příloze Záznamu jednání

NE - účastník jednání nesouhlasí s rozesláním kontaktních údajů v příloze Záznamu jednání



- 34.1 -  
**Správa a údržba silnic Jihomoravského kraje**

*příspěvková organizace kraje*

**Žerotínovo náměstí 499/3, 602 00 Brno**

Korespondenční adresa:

SÚS JMK oblast Sever  
Komenského 2  
678 01 Blansko

Projekční kancelář PRIS spol. s r.o.

Osová 20

625 00 Brno

Vaše značka

Naše značka  
22 237/2019 – ÚVO/DoZd

Vyřizuje  
Zdeněk Dolníček

V Blansku dne  
22. 11. 2019

Věc : III/3901 Borovník, most 3901-1 – napojení MK k silnici

Správa a údržba silnic Jihomoravského kraje p.o.k. oblast Sever obdržela Vaši žádost o vyjádření k úpravě připojení v rámci stavby „Borovník, most 3901-1“.

Dle předložené projektové dokumentace vyplývá, že se výše uvedená stavba dotkne zájmů SÚS JMK oblast Sever v místě napojení k silnici III/3901 Borovník - spojovací p.č. 928/2 k.ú. Borovník vlastní Jihomoravský kraj v km cca 0,366 vpravo ve směru staničení.

Připojovaná místní komunikace p.č. 902/1 k.ú. Borovník vlastní Obec Borovník.

K navrženému řešení výše uvedené stavby Vám sdělujeme následující podmínky:

- V místě napojení místní komunikace k silnici dojde k vybourání stávajícího povrchu vozovky včetně podkladních vrstev.
- Připojení bude plynule navázáno na niveletu rekonstruované silnice.
- Jednotlivé vrstvy konstrukce komunikace požadujeme navázat zazubením na vrstvy stávající (šířka zazubení musí odpovídat výšce konstrukční vrstvy).
- Odvodnění je stávající – vsakem v místě krajnice.
- Stavba na silničním pozemku může být realizována na základě rozhodnutí o zvláštním užívání komunikace, které vydává MěÚ Tišnov odbor dopravy.
- V místě napojení požadujeme konstrukční skladbu 15cm šterkodrt' ŠD 63 – 32mm, 20cm šterkodrt' ŠD 0 – 32mm, infiltrační postřík, 9cm asfaltový beton pro podkladní vrstvy ACP 22+, spojovací postřík, 6cm asfaltový beton pro ložní vrstvy ACL 16+, spojovací postřík, 4cm asfaltový beton pro obrusné vrstvy ACO 11+. Požadujeme měření na silniční pláni min. únosnost  $E_{def,2} = 45$  Mpa. za naší účasti.
- Jakékoliv poškození silničního tělesa krajské komunikace včetně dopravního značení v důsledku provádění této stavby bude nutno opravit na náklady investora. Dopravní značení porušené stavbou požadujeme osadit dle TP 65 a TP 100.
- Výkopek ani jiný stavební materiál nesmí být ukládán do komunikace a nesmí dojít ke znečištění silnice, případně znečištění silnice v důsledku této stavby zajistí prováděcí firma úklid.
- Případné omezení provozu na krajské silnici v době výstavby je nutno odsouhlasit se SÚS JMK, oblast Sever a Policií ČR KŘP Jihomoravského kraje specializovaným pracovištěm dopravního inženýrství Brno-venkov - rozhodnutí o zvláštním užívání komunikace vydává odbor dopravy příslušné obce s rozšířenou působností.

- Pokud dojde v souvislosti s realizací stavby k odkrytí zařízení ve správě SÚS JMK (objekty odvodňovacího systému), požadujeme přizvat ke kontrole před jejich zpětným zakrytím.

Za předpokladu splnění výše uvedených podmínek **souhlasíme** se stavbou.

Toto vyjádření má platnost 12 měsíců.

S pozdravem

*Správa a údržba silnic  
Jihomoravského kraje,  
příspěvková organizace kraje  
Žerotínovo náměstí 449/3, 602 00 BRNO  
IČO: 709 32 581 (I)*

**Ing. Miloš Bažant**  
**vedoucí oblasti Sever**