

Mostní list mostu pozemní komunikace			
Ev.č. mostu:		38717-1	
Název mostu:		Most přes Křepťovský potok v Bělči	
Místní název:			
Předmět přemostění:		Vodoteč (stálý průtok)	
Převáděná komunikace:		3. třída / 38717	
Název převáděné komunikace:			
Staničení liniové:		0.003 km	Staničení na úseku: 0.003 km
Rok postavení:		1914	
Rok poslední rekonstrukce:			
Kraj:		Jihomoravský	
Okres:		Brno-venkov	
Obec (MČ):		Běleč	
Katastrální území:			
Správce mostu:		kraj Jihomoravský, SÚS Jihomoravského kraje, oblast Sever, cestmistrovství Tasovice	
Zpracovatel mostního listu:			
Zatížitelnost v době uvedení do provozu, způsob a rok stanovení			
Způsob stanovení: $V_n = -$ $V_r = -$ $V_e = -$ $V_{aj}(V_a) = -$ Rok:			
Zatížitelnost současná, způsob a rok stanovení			
Způsob stanovení: N (Způsob stanovení zatížitelnosti neznámý) $V_n = 14.0\text{ t}$ $V_r = 26\text{ t}$ $V_e = 72\text{ t}$ $V_{aj}(V_a) = 12.0\text{ t}$ Rok: 2018			
Základní údaje			
Celkový počet polí: 1		Délka přemostění: 3.50 m	Délka NK: 4.50 m
Šikmost: Pravá 83.33 g		Volná šířka: 6.00 m	Celková šířka mostu: 6.70 m
Plocha mostu: 30.15 m ²			
Souřadnice mostu		S-JTSK X: -611502 Y: -1132657	WGS: 49.433182°N 16.383496°E
Popis spodní stavby:			
Popis nosné konstrukce:			
7 ks nosníků 30/35, vzd. 1.15 m, železobeton tl. 0.5 m.			
Poznámka k nosné konstrukci:			
Ostatní údaje			
Výška mostu nad terénem: 2.55 m		Výška NK nad hladinou vody: 0.00 m	
Q ₁₀₀ : -		Normální hladina vody: 0.10 m	
Navrhovaná hladina NH: - m n.m.		Kontrolní navrhovaná hladina KNH: - m n.m.	
Mostní podpěry a křídla			
-	Počet: 2		
	Typ podpěr: Krajní opěra	Druh: Masivní opěra	Materiál: Kámen
	Délka: 6.90 až 10.00 m	Šířka: 0.50 až 0.50 m	Výška: 2.10 až 2.10 m
Nosná konstrukce			
-	Počet polí: 1		
	Šikmá světlost: 3.50 m	Kolmá světlost: 3.40 m	Konstrukční výška: 0.50 m
	Rozpětí: 0.40 m	Šířka NK min.: - m	Šířka NK max.: - m
	Převažující materiál: Železobeton	Další materiál: Nezadaný	
	Druh statického působení: Trám deskový prostý Prefabrikát: Nezadaný		
Vozovka			
-	Povrch komunikace: Živice	Skladba vozovky:	
	Šířka mezi obrubami: 5.00 m		
Chodníky			
- (Levý chodník)	Povrch chodníku: Nezadaný	Šířka chodníku: 0.00 m	Plocha chodníku: 0.00 m ²
- (Pravý chodník)	Povrch chodníku: Nezadaný	Šířka chodníku: 0.00 m	Plocha chodníku: 0.00 m ²
Svodidla/zábradelní svodidla			
-	Druh svodidla:	Výrobce:	Délka: - m
	Zábradlí: dvoumadlové trubkové		
Cizí zařízení na mostě			
-	Typ zařízení:	Správce:	
Správní údaje			

Archivace projektu: Nezadaná

Klasifikační stupeň stavu mostu

Nosná konstrukce: VI - Velmi špatný Spodní stavba: IV - Uspokojivý Použitelnost: III - Použitelné s výhradou

Datum provedení poslední HPM(1HPM,MPM): 6.5.2018

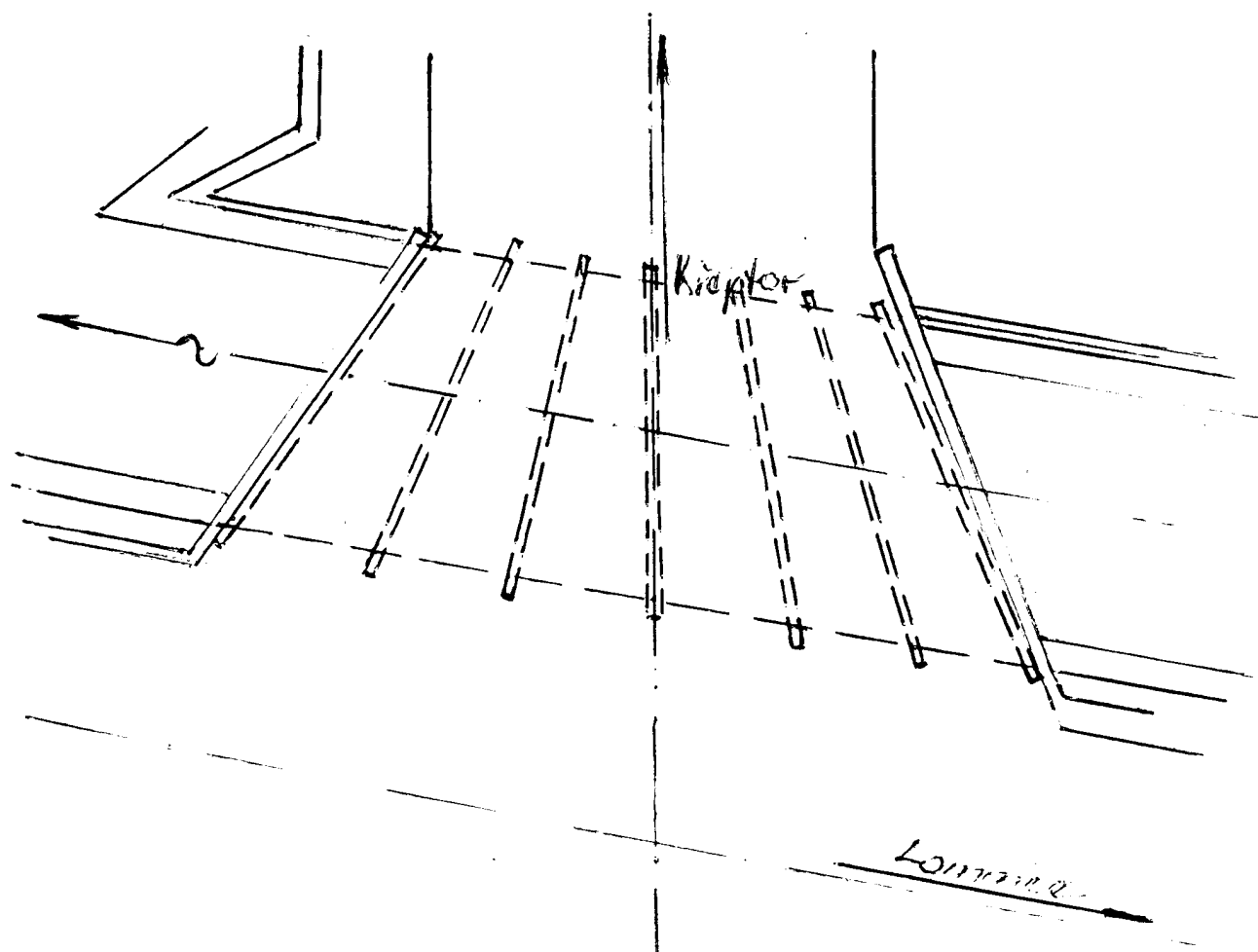
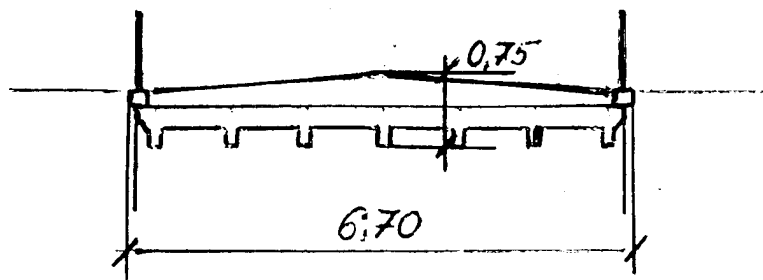
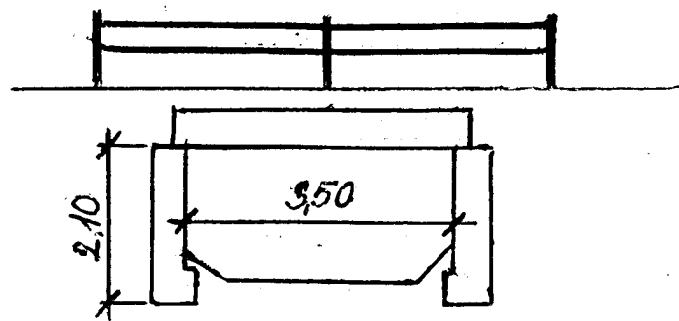
Reprodukční pořizovací hodnota: 0.00 Kč

Datum posledního stanovení: -

Dne:

Vypracoval - podpis:

Datum tisku: 7.2.2020 08:55 Vytisknul z BMS: Procházková Zuzana, Ing.



Schematický náčrt mostu, převzatý z ML