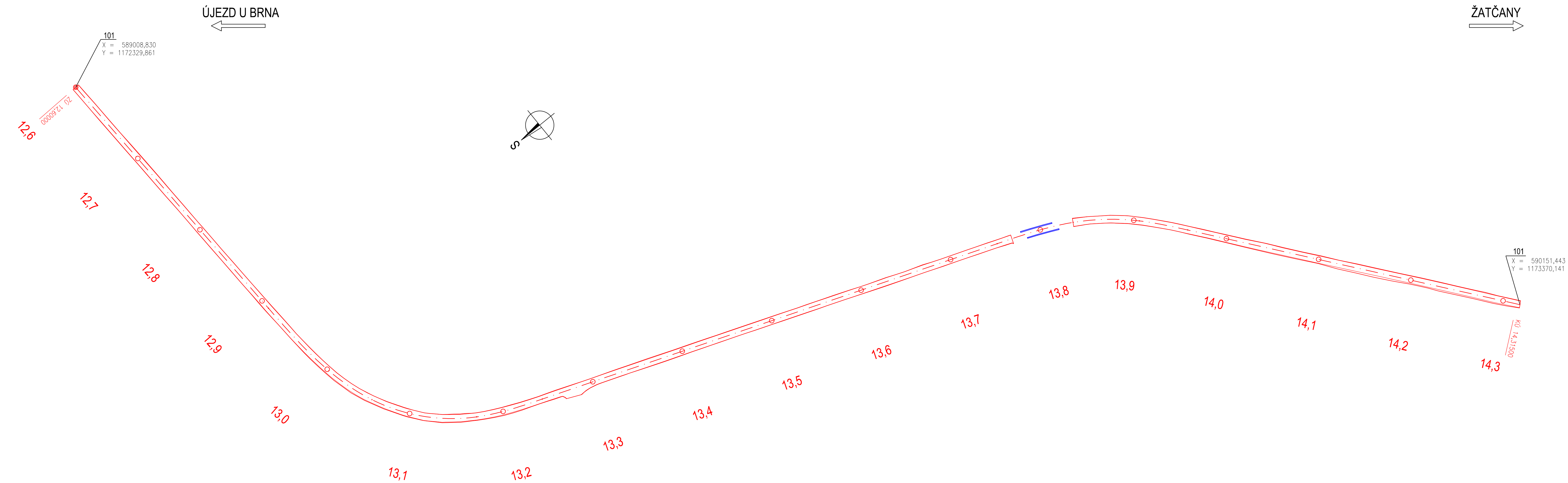


GEODETICKÝ KOORDINAČNÍ VÝKRES 1:2000



AKCE: II/416 Újezd u Brna - Žatčany

OBJEDNATEL DOKUMENTACE:
Správa a údržba silnic Jihomoravského kraje,
příspěvková organizace
Žerotínovo náměstí 449/3
602 00 Brno



ZHOTOVITEL DOKUMENTACE:
Hlavní inženýr projektu:
Ing. Martin Řehulka




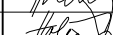



B

Diis

SOUŘADNICOVÝ SYSTÉM : S-JTSK
VÝŠKOVÝ SYSTÉM : Bpv

PDPS

VEDOUČÍ PROJEKTANT	Ing. Martin REHULKA		 PRIS PROJEKČNÍ KANCELÁŘ PRIS spol. s r.o. OSOVÁ 20, 625 00 BRNO		
ZODPOVĚDNÝ PROJEKTANT	Ing. Ondřej HOLEMÝ				
VYPRACOVAL	Ing. Ondřej HOLEMÝ				
KONTROLOVAL	Ing. Jiří ŠRUBAŘ				
KRAJ	Jihomoravský	OBJEDNATEL	Správa a údržba silnic Jihomoravského kraje, příspěvková organizace	DATUM	07/2020
II/416 Újezd u Brna - Žatčany				FORMÁT	5 x A4
				MĚŘÍTKO	1:2000
				ÚČEL	PDPS
				ČÍS. ZAKÁZKY	20078
				ARCHIVNÍ ČÍS.	B.3_GKV.dwg
NÁZEV PŘÍLOHY	GEODETICKÝ KOORDINAČNÍ VÝKRES			ČÍS. SOUPRAVY	PŘÍLOHA B.3