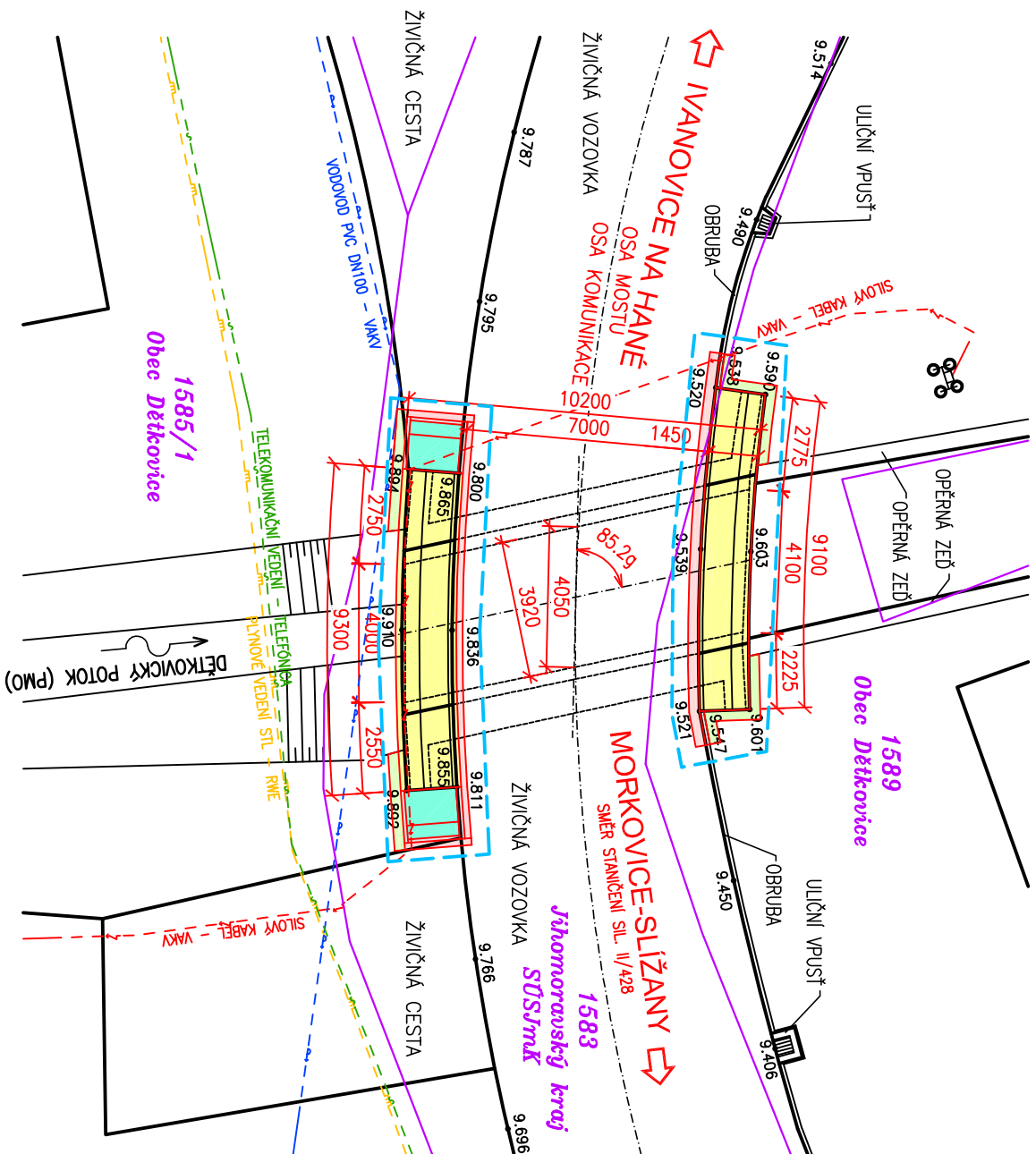







KOORDINAČNÍ SITUACE 1:200



LEGENDA ÚPRAV PLOCH

- | | |
|---|------------------------------|
|  | ŽELEZOBETON – ŘÍMSA |
|  | LITÝ ASFALT MA IV – VOZOVKA |
|  | NOVÁ BETONOVÁ ZÁMKOVÁ DLAŽBA |
|  | NOVÁ BETONOVÁ OBRUBA |
|  | OHUMUSOVÁNÍ A ZATRAVNĚNÍ |

LEGENDA INŽENÝRSKÝCH SÍTÍ

- TELEKOMUNIKAČNÍ VEDENI (Telefónica Czech Republic, a.s.)
- PLYNOVOD (Jihomoravská plynárenská, a.s.)
- SILOVÉ VEDENI (Vodovody a kanalizace Vyškov, a.s.)
- VODOVOD (Vodovody a kanalizace Vyškov, a.s.)


LEGENDA ČAR

-

DOTČENÉ POZEMKY

[illegible]

SOUŘAĐNICOVÝ SYSTÉM:	místní
VÝŠKOVÝ SYSTÉM:	místní

HIP	Ing. Jaromír RUŠAR		
Zodpovědný projektant	Ing. Jaromír RUŠAR		
Vypracoval	Ing. Tomáš KNOBLOCH		
Kontroloval	Ing. Jaromír RUŠAR		
Kraj:	Jihomoravský		
Investor:	Správa a údržba silnic Jihomoravského kraje, příspěvková organizace kraje		
Název akce:	Most ev.č. 428-006 Dětkovice		
Název objektu:			
Název výkresu:			
KOORDINAČNÍ SITUACE		Datum	Duben 2013
		Formát	2 A4
		Měřítko	1:200
		Účel	TP, PDPS, RDS
		Čís.zakáz.	12 - 2013
		Archivní čís.	09 - 2013
Čís.soupravy		Čís. výkresu:	
02			