





## SEZNAM PŘÍLOH

- CETIN
- RWE Distribuční služby
- E.ON
- Českomoravská distribuce s.r.o.
- Vodárenská a.s.
- ČD – Telematika
- UPC ČR
- ITSELF s.r.o.
- NetFree s.r.o.
- VIVO CONNECTION s.r.o.
- BlučinaNet s.r.o.
- Vodafone
- T-Mobile a.s.
- Ministerstvo obrany
- Město Šlapanice
- Povodí Moravy, s.p.

TP

Souřadnicový systém: Místní  
Výškový systém: Místní

Hlavní projektant:	Ing. Jaromír RUŠAR		 Majdalenky 19, 638 00 Brno Tel., fax: 545 222 037 E-mail: info@rusar.cz
Zodpovědný projektant:	Ing. Jaromír RUŠAR		
Vypracoval:	Miloslav ŠVESTKA		
Kontroloval:	Ing. Jaromír RUŠAR		
Kraj:	Jihomoravský	Datum:	07 / 2016
Zadavatel:	Správa a údržba silnic Jihomoravského kraje	Formát:	
Název akce:	<b>Most ev.č. 4171-6 Šlapanice</b>		Měřítko:
		Účel:	TP
		Čís.zakáz.:	27 - 2016
		Archivní čís.:	5 - 2016
Název objektu:		Čís.soupravy:	Čís. výkresu:
Název výkresu:	<b>DOKLADY</b>		<b>C.1</b>

**VYJÁDŘENÍ O EXISTENCI SÍTĚ ELEKTRONICKÝCH KOMUNIKACÍ  
A VŠEOBECNÉ PODMÍNKY OCHRANY SÍTĚ ELEKTRONICKÝCH KOMUNIKACÍ  
SPOLEČNOSTI Česká telekomunikační infrastruktura a.s.**

vydané podle § 101 zákona č. 127/2005 Sb., o elektronických komunikacích a o změně některých souvisejících zákonů (zákon o elektronických komunikacích), ve znění pozdějších předpisů a § 161 zákona č. 183/2006 Sb., o územním plánování a stavebním řádu (stavební zákon) či dle dalších příslušných právních předpisů

**Číslo jednací: 612841/16**

**Číslo žádosti: 0116 617 347**

**Důvod vydání Vyjádření: Předprojektová příprava, prodej-koupě nemovitosti**

**Platnost tohoto Vyjádření končí dne: 17. 5. 2018.**

<b>Žadatel</b>	Rušar mosty, s.r.o., kontaktní osoba: Rušar mosty, s.r.o., Majdalenky 19, Brno, 63800	
<b>Stavebník</b>	— neuvedeno —, — neuvedeno —, 0	
<b>Název akce</b>	Most ev.č. 4171-6 Šlapanice	
<b>Zájmové území</b>	<b>Okres</b>	Brno-venkov
	<b>Obec</b>	Šlapanice
	<b>Kat. území / č. parcely</b>	Šlapanice u Brna

Žadatel shora označenou žádostí určil a vyznačil zájmové území, jakož i stanovil důvod pro vydání Vyjádření o existenci sítě elektronických komunikací a Všeobecných podmínek ochrany sítě elektronických komunikací společnosti *Česká telekomunikační infrastruktura a.s.* (dále jen *Vyjádření*).

Na základě určení a vyznačení zájmového území žadatelem a na základě stanovení důvodu pro vydání *Vyjádření* vydává společnost *Česká telekomunikační infrastruktura a.s.* následující *Vyjádření*:

**Ve vyznačeném zájmovém území se nachází síť elektronických komunikací  
společnosti *Česká telekomunikační infrastruktura a.s.* (dále jen *SEK*)  
nebo její ochranné pásmo.**

Existence a poloha *SEK* je zakreslena v příloženém výřezu/výřezech z účelové mapy *SEK* společnosti *Česká telekomunikační infrastruktura a.s.* Ochranné pásmo *SEK* je v souladu s ustanovením § 102 zákona č. 127/2005 Sb., o elektronických komunikacích a o změně některých souvisejících zákonů stanoveno rozsahem 1,5 m po stranách krajního vedení *SEK* a není v příloženém výřezu/výřezech z účelové mapy *SEK* společnosti *Česká telekomunikační infrastruktura a.s.* vyznačeno (dále jen *Ochranné pásmo*).

(1) *Vyjádření* je platné pouze pro zájmové území určené a vyznačené žadatelem, jakož i pro důvod vydání *Vyjádření* stanovený žadatelem v žádosti.

Žadatel není oprávněn toto *Vyjádření*, jakož i přílohy jež jsou součástí tohoto *Vyjádření*, použít pro účely územního řízení, stavebního řízení, či pro jakékoliv jiné řízení před správním orgánem, kde by mohla být stanovena povinnost žadatele předložit vyjádření vlastníka technické infrastruktury ve smyslu ustanovení § 161 zákona č. 183/2006 Sb. o územním plánování a stavebním řádu.

Číslo jednací: 612841/16

Číslo žádosti: 0116 617 347

*Vyjádření* pozbývá platnosti uplynutím doby platnosti v tomto *Vyjádření* uvedeném, změnou rozsahu zájmového území či změnou důvodu vydání *Vyjádření* uvedeného v žádosti, nesplněním povinnosti stavebníka dle bodu (3) tohoto *Vyjádření*, a nebo pokud se žadatel či stavebník bezprostředně před zahájením realizace stavby ve vyznačeném zájmovém území prokazatelně neujistí u společnosti *Česká telekomunikační infrastruktura a.s.* o tom, zda toto *Vyjádření* v době bezprostředně předcházející zahájení realizace stavby ve vyznačeném zájmovém území stále odpovídá skutečnosti, to vše v závislosti na tom, která ze skutečností rozhodná pro pozbytí platnosti tohoto *Vyjádření* nastane nejdříve.

(2) Podmínky ochrany *SEK* jsou stanoveny v tomto *Vyjádření* a ve Všeobecných podmínkách ochrany *SEK* společnosti *Česká telekomunikační infrastruktura a.s.*, které jsou nedílnou součástí tohoto *Vyjádření*. Stavebník, nebo jím pověřená třetí osoba, je povinen řídit se těmito Všeobecnými podmínkami ochrany *SEK* společnosti *Česká telekomunikační infrastruktura a.s.*

(3) Stavebník, nebo jím pověřená třetí osoba, je povinen pouze pro případ, že

a) existence a poloha *SEK*, jež je zakreslena v příloženém výřezu/výřezech z účelové mapy *SEK* společnosti *Česká telekomunikační infrastruktura a.s.* a nebo

b) toto *Vyjádření*, včetně Všeobecných podmínek ochrany *SEK*

nepředstavuje dostatečnou informaci pro záměr, pro který podal shora označenou žádost nebo pro zpracování projektové dokumentace stavby, která koliduje se *SEK*, nebo zasahuje do Ochranného pásma *SEK*, vyzvat písemně společnost *Česká telekomunikační infrastruktura a.s.* k upřesnění podmínek ochrany *SEK*, a to prostřednictvím zaměstnance společnosti *Česká telekomunikační infrastruktura a.s.* pověřeného ochranou sítě - Aleš Pokorný, e-mail: ales.pokorny@cetin.cz (dále jen POS).

(4) Přeložení *SEK* zajistí její vlastník, společnost *Česká telekomunikační infrastruktura a.s.* Stavebník, který vyvolal překládku *SEK* je dle ustanovení § 104 odst. 17 zákona č. 127/2005 Sb., o elektronických komunikacích a o změně některých souvisejících zákonů povinen uhradit společnosti *Česká telekomunikační infrastruktura a.s.* veškeré náklady na nezbytné úpravy dotčeného úseku *SEK*, a to na úrovni stávajícího technického řešení.

(5) Pro účely přeložení *SEK* dle bodu (3) tohoto *Vyjádření* je stavebník povinen uzavřít se společností *Česká telekomunikační infrastruktura a.s.* Smlouvu o realizaci překládky *SEK*.

(6) Společnost *Česká telekomunikační infrastruktura a.s.* prohlašuje, že žadateli byly pro jím určené a vyznačené zájmové území poskytnuty veškeré, ke dni podání shora označené žádosti, dostupné informace o *SEK*.

(7) Žadateli převzetím tohoto *Vyjádření* vzniká povinnost poskytnuté informace a data užít pouze k účelu, pro který mu byla tato poskytnuta. Žadatel není oprávněn poskytnuté informace a data rozmnožovat, rozšiřovat, pronajímat, půjčovat či jinak užívat bez souhlasu společnosti *Česká telekomunikační infrastruktura a.s.* V případě porušení těchto povinností vznikne žadateli odpovědnost vyplývající z platných právních předpisů, zejména předpisů práva autorského.

V případě dotazů k *Vyjádření* lze kontaktovat společnost *Česká telekomunikační infrastruktura a.s.* na asistenční lince 14 111.

**Přílohami *Vyjádření* jsou:**

- Všeobecné podmínky ochrany *SEK* společnosti *Česká telekomunikační infrastruktura a.s.*
- Situační výkres (obsahuje zájmové území určené a vyznačené žadatelem a výřezy účelové mapy *SEK*)
- Informace k podmínkám napojení
- Informace k vytyčení *SEK*

Číslo jednací: 612841/16

Číslo žádosti: 0116 617 347

Vyjádření vydala společnost *Česká telekomunikační infrastruktura a.s.* dne: 17. 5. 2016.

A handwritten signature in blue ink, appearing to be "Jan".

Česká telekomunikační infrastruktura a.s.  
Olšanská 2681/6  
130 00 Praha 3  
DIČ: CZ04084063

96

**Všeobecné podmínky ochrany SEK společnosti Česká telekomunikační infrastruktura a.s.**

**I. Obecná ustanovení**

1. Stavebník, nebo jím pověřená třetí osoba, je povinen při provádění jakýchkoliv činností, zejména stavebních nebo jiných prací, při odstraňování havárií a projektování staveb, řídit se platnými právními předpisy, technickými a odbornými normami (včetně doporučených), správnou praxí v oboru stavebnictví a technologickými postupy a učinit veškerá opatření nezbytná k tomu, aby nedošlo k poškození nebo ohrožení sítě elektronických komunikací ve vlastnictví společnosti Česká telekomunikační infrastruktura a.s. a je výslovně srozuměn s tím, že SEK jsou součástí veřejné komunikační sítě, jsou zajišťovány ve veřejném zájmu a jsou chráněny právními předpisy.
2. Při jakékoliv činnosti v blízkosti vedení SEK je stavebník, nebo jím pověřená třetí osoba, povinen respektovat ochranné pásmo SEK tak, aby nedošlo k poškození nebo zamezení přístupu k SEK. Při křížení nebo souběhu činností se SEK je povinen řídit se platnými právními předpisy, technickými a odbornými normami (včetně doporučených), správnou praxí v oboru stavebnictví a technologickými postupy. Při jakékoliv činnosti ve vzdálenosti menší než 1,5 m od krajního vedení vyznačené trasy podzemního vedení SEK (dále jen PVSEK) nesmí používat mechanizačních prostředků a nevhodného nářadí.
3. Pro případ porušení kterékoliv z povinností stavebníka, nebo jím pověřené třetí osoby, založené Všeobecnými podmínkami ochrany SEK společnosti Česká telekomunikační infrastruktura a.s. je stavebník, nebo jím pověřená třetí osoba, odpovědný za veškeré náklady a škody, které společnosti Česká telekomunikační infrastruktura a.s. vzniknou porušením jeho povinností.
4. V případě, že budou zemní práce zahájeny po uplynutí doby platnosti tohoto Vyjádření, nelze toto Vyjádření použít jako podklad pro vytyčení a je třeba požádat o vydání nového Vyjádření.
5. Bude-li žadatel na společnosti Česká telekomunikační infrastruktura a.s. požadovat, aby se jako účastník správního řízení, pro jehož účely bylo toto Vyjádření vydáno, vzdala práva na odvolání proti rozhodnutí vydanému ve správním řízení, pro jehož účely bylo toto Vyjádření vydáno, je povinen kontaktovat POS.

**II. Součinnost stavebníka při činnostech v blízkosti SEK**

1. Započetí činnosti je stavebník, nebo jím pověřená třetí osoba, povinen oznámit POS. Oznámení bude obsahovat číslo Vyjádření, k němuž se vztahují tyto podmínky.
2. Před započetím zemních prací či jakékoliv jiné činnosti je stavebník, nebo jím pověřená třetí osoba, povinen zajistit vyznačení tras PVSEK na terénu dle polohopisné dokumentace. S vyznačenou trasou PVSEK prokazatelně seznámí všechny osoby, které budou a nebo by mohly činnosti provádět.
3. Stavebník, nebo jím pověřená třetí osoba, je povinen upozornit jakoukoliv třetí osobu, jež bude provádět zemní práce, aby zjistila nebo ověřila stranovou a hloubkovou polohu PVSEK příčnými sondami, a je srozuměn s tím, že možná odchylka uložení středu trasy PVSEK, stranová i hloubková, činí +/- 30 cm mezi skutečným uložení PVSEK a polohovými údaji ve výkresové dokumentaci.
4. Při provádění zemních prací v blízkosti PVSEK je stavebník, nebo jím pověřená třetí osoba, povinen postupovat tak, aby nedošlo ke změně hloubky uložení nebo prostorového uspořádání PVSEK. Odkryté PVSEK je stavebník, nebo jím pověřená třetí osoba, povinen zabezpečit proti prověšení, poškození a odcizení.
5. Při zjištění jakéhokoliv rozporu mezi údaji v projektové dokumentaci a skutečností je stavebník, nebo jím pověřená třetí osoba, povinen bez zbytečného odkladu přerušit práce a zjištění rozporu oznámit POS. V přerušovaných pracích lze pokračovat teprve poté, co od POS prokazatelně obdržel souhlas k pokračování v pracích.
6. V místech, kde PVSEK vystupuje ze země do budovy, rozváděče, na sloup apod. je stavebník, nebo jím pověřená třetí osoba, povinen vykonávat zemní práce se zvýšenou mírou opatrnosti s ohledem na ubývající krytí nad PVSEK. Výkopové práce v blízkosti sloupů nadzemního vedení SEK (dále jen NVSEK) je povinen provádět v takové vzdálenosti, aby nedošlo k narušení jejich stability, to vše za dodržení platných právních předpisů, technických a odborných norem, správnou praxí v oboru stavebnictví a technologických postupů.

Příloha k *Vyjádření* 612841/16

Číslo žádosti: 0116 617 347

7. Při provádění zemních prací, u kterých nastane odkrytí *PVSEK*, stavebník, nebo jím pověřená třetí osoba před zakrytím *PVSEK* vyzve *POS* ke kontrole. Zához je stavebník oprávněn provést až poté, kdy prokazatelně obdržel souhlas *POS*.

8. Stavebník, nebo jím pověřená třetí osoba, není oprávněn manipulovat s kryty kabelových komor a vstupovat do kabelových komor bez souhlasu společnosti *Česká telekomunikační infrastruktura a.s.*

9. Stavebník, nebo jím pověřená třetí osoba, není oprávněn trasu *PVSEK* mimo vozovku přejíždět vozidly nebo stavební mechanizací, a to až do doby, než *PVSEK* řádně zabezpečí proti mechanickému poškození. Stavebník, nebo jím pověřená třetí osoba, je povinen projednat s *POS* způsob mechanické ochrany trasy *PVSEK*. Při přepravě vysokého nákladu nebo mechanizace pod trasou *NVSEK* je stavebník, nebo jím pověřená třetí osoba, povinen respektovat výšku *NVSEK* nad zemí.

10. Stavebník, nebo jím pověřená třetí osoba, není oprávněn na trase *PVSEK* (včetně ochranného pásma) jakkoliv měnit niveletu terénu, vysazovat trvalé porosty ani měnit rozsah a konstrukci zpevněných ploch (např. komunikací, parkovišť, vjezdů aj.).

11. Stavebník, nebo jím pověřená třetí osoba, je povinen manipulační a skladové plochy zřizovat v takové vzdálenosti od *NVSEK*, aby činnosti na/v manipulačních a skladových plochách nemohly být vykonávány ve vzdálenost menší než 1 m od *NVSEK*.

12. Stavebník, nebo jím pověřená třetí osoba, není oprávněn užívat, přemísťovat a odstraňovat technologické, ochranné a pomocné prvky *SEK*.

13. Stavebník, nebo jím pověřená třetí osoba, není oprávněn bez předchozího projednání jakkoliv manipulovat s případně odkrytými prvky *SEK*, zejména s ochrannou skříňí optických spojek, optickými spojkami, technologickými rezervami či jakýmkoliv jiným zařízením *SEK*.

14. Stavebník, nebo jím pověřená třetí osoba, je povinen každé poškození či krádež *SEK* neprodleně od okamžiku zjištění takové skutečnosti, oznámit *POS* na telefonní číslo: 606 613 871 nebo v mimopracovní době na telefonní číslo 238 462 690.

### III. Práce v objektech a odstraňování objektů

1. Stavebník, nebo jím pověřená třetí osoba, je povinen před zahájením jakýchkoliv prací v budovách a jiných objektech, kterými by mohl ohrozit stávající *SEK*, prokazatelně kontaktovat *POS* a zajistit u společnosti *Česká telekomunikační infrastruktura a.s.* bezpečné odpojení *SEK*.

2. Při provádění činností v budovách a jiných objektech je stavebník, nebo jím pověřená třetí osoba, povinen v souladu s právními předpisy, technickými a odbornými normami (včetně doporučených), správnou praxí v oboru stavebnictví a technologickými postupy provést mimo jiné průzkum vnějších i vnitřních vedení *SEK* na omítce i pod ní.

### IV. Součinnost stavebníka při přípravě stavby

1. Pokud činností stavebníka, nebo jím pověřené třetí osoby, k níž je třeba povolení správního orgánu dle zvláštního právního předpisu, dojde k ohrožení či omezení *SEK*, je stavebník, nebo jím pověřená třetí osoba, povinen kontaktovat *POS* a předložit zakreslení *SEK* do příslušné dokumentace stavby (projektové, realizační, koordinační atp.).

2. V případě, že pro činnosti stavebníka, nebo jím pověřené třetí osoby, není třeba povolení správního orgánu dle zvláštního právního předpisu, je stavebník, nebo jím pověřená třetí osoba, povinen předložit zakreslení trasy *SEK* i s příslušnými kótami do zjednodušené dokumentace (katastrální mapa, plánec), ze které bude zcela patrná míra dotčení *SEK*.

3. Při projektování stavby, rekonstrukce či přeložky vedení a zařízení silových elektrických sítí, elektrických trakcí vlaků a tramvají, nejpozději však před zahájením správního řízení ve věci povolení stavby, rekonstrukce či přeložky vedení a zařízení silových elektrických sítí, elektrických trakcí vlaků a tramvají, je stavebník, nebo jím pověřená třetí osoba, povinen provést výpočet rušivých vlivů, zpracovat ochranná opatření a předat je POS.

4. Při projektování stavby, při rekonstrukci, která se nachází v ochranném pásmu radiových tras společnosti *Česká telekomunikační infrastruktura a.s.* a překračuje výšku 15 m nad zemským povrchem, a to včetně dočasných objektů zařízení staveniště (jeřáby, konstrukce, atd.), nejpozději však před zahájením správního řízení ve věci povolení takové stavby, je stavebník nebo jím pověřená třetí osoba, povinen kontaktovat POS. Ochranné pásmo radiových tras v šíři 50m je zakresleno do situačního výkresu. Je tvořeno dvěma podélnými pruhy o šíři 25 m po obou stranách radiového paprsku v celé jeho délce, resp. 25 m kruhem kolem vysílacího radiového zařízení.

5. Pokud se v zájmovém území stavby nachází podzemní silnoproudé vedení (NN) společnosti *Česká telekomunikační infrastruktura a.s.* je stavebník, nebo jím pověřená třetí osoba, před zahájením správního řízení ve věci povolení správního orgánu k činnosti stavebníka, nebo jím pověřené třetí osoby, nejpozději však před zahájením stavby, povinen kontaktovat POS.

6. Pokud by navrhované stavby (produktovody, energovody aj.) svými ochrannými pásmy zasahovaly do prostoru stávajících tras a zařízení SEK, či do jejich ochranných pásem, je stavebník, nebo jím pověřená třetí osoba, povinen realizovat taková opatření, aby mohla být prováděna údržba a opravy SEK, a to i za použití mechanizace, otevřeného plamene a podobných technologií.

#### V. Křížení a souběh se SEK

1. Stavebník, nebo jím pověřená třetí osoba, je povinen v místech křížení PVSEK se sítěmi technické infrastruktury, pozemními komunikacemi, parkovacími plochami, vjezdy atp. ukládat PVSEK v zákonnými předpisy stanovené hloubce a chránit PVSEK chráničkami s přesahem minimálně 0,5 m na každou stranu od hrany křížení. Chráničku je povinen utěsnit a zamezit vnikání nečistot.

2. Stavebník nebo jím pověřená třetí osoba, je výslovně srozuměn s tím, že v případě, kdy hodlá umístit stavbu sjezdu či vjezdu, je povinen stavbu sjezdu či vjezdu umístit tak, aby metalické kabely SEK nebyly umístěny v hloubce menší než 0,6 m a optické nebyly umístěny v hloubce menší než 1 m.

3. Stavebník, nebo jím pověřená třetí osoba, je povinen základy (stavby, opěrné zdi, podezdívky apod.) umístit tak, aby dodržel minimální vodorovný odstup 1,5 m od krajního vedení, případně kontaktovat POS.

4. Stavebník, nebo jím pověřená třetí osoba, není oprávněn trasy PVSEK znepřístupnit (např. zabetonováním).

5. Stavebník, nebo jím pověřená třetí osoba, je při křížení a souběhu stavby nebo sítě technické infrastruktury s kabelovodem povinen zejména:

- pokud plánované stavby nebo trasy sítě technické infrastruktury budou umístěny v blízkosti kabelovodu ve vzdálenosti menší než 2 m nebo při křížení kabelovodu ve vzdálenosti menší než 0,5 m nad nebo kdekoliv pod kabelovodem, předložit POS zakreslení v příčných řezech,
- do příčného řezu zakreslit také profil kabelové komory v případě, kdy jsou sítě technické infrastruktury či stavby umístěny v blízkosti kabelové komory ve vzdálenosti menší než 2 m,
- neumísťovat nad trasou kabelovodu v podélném směru sítě technické infrastruktury,
- předložit POS vypracovaný odborný statický posudek včetně návrhu ochrany tělesa kabelovodu pod stavbou, ve vjezdu nebo pod zpevněnou plochou,
- nezakrývat vstupy do kabelových komor, a to ani dočasně,
- projednat s POS, nejpozději ve fázi projektové přípravy, jakékoliv výkopové práce, které by mohly být vedeny v úrovni či pod úrovní kabelovodu nebo kabelové komory a veškeré případy, kdy jsou trajektorie podvrtní a protlaků ve vzdálenosti menší než 1,5 m od kabelovodu.



## Informace k podmínkám napojení

Společnost **Česká telekomunikační infrastruktura a.s.**, jako vlastník technické infrastruktury, Vám poskytuje dle ustanovení § 161 odst. 1 zákona č. 183/2006 Sb., o územním plánování a stavebním řádu (dále jen stavební zákon) současně s vydáním *Vyjádření* následující informace o podmínkách včasného napojení stavby (objektu) k *SEK* u níž je zájem o služby elektronických komunikací (internet, televize, hlas...).

Pro urychlení a usnadnění napojení Vašeho objektu k *SEK* a následnému zprovoznění požadovaných služeb společnosti **Česká telekomunikační infrastruktura a.s.**, kontaktujte, prosím, naše pracoviště Plánování a výstavba sítě, které bude koordinátorem napojení objektu k *SEK*. Podmínkou napojení objektu na *SEK* je splnění technických, ekonomických a správních podmínek napojení v dané lokalitě. Kontaktním pracovníkem pro řešení napojení Vašeho objektu k *SEK* je Novák Radek, Jana Babáka 2733 Brno, mail: radek.novak@cetin.cz.

### Další užitečné informace:

- V rámci přípravy stavby podejte žádost o vydání územního rozhodnutí, a to včetně výstavby přípojky k *SEK*. V žádosti o vydání územního rozhodnutí je vhodné tuto trasu označit jako stavební objekt - „SO Most ev.č. 4171-6 Šlapanice trasa *SEK* společnosti Česká telekomunikační infrastruktura a.s.“ Trasu kabelu *SEK* a místo napojení na stávající síť společnosti **Česká telekomunikační infrastruktura a.s.** konzultujte s výše uvedeným kontaktním pracovníkem. Pokud jste již žádost o vydání územního rozhodnutí podali, případně územní rozhodnutí bylo již vydáno bez trasy *SEK*, požádejte o změnu územního rozhodnutí u nové trasy *SEK* nutné pro napojení požadovaných objektů (projednání žádosti o změnu územního rozhodnutí se provádí pouze v rozsahu této změny).
- Dovolujeme si Vás požádat, abyste informovali výše uvedeného kontaktního pracovníka naší společnosti o nabytí právní moci územního rozhodnutí vydaného na stavbu a přípojku vedení *SEK*. V případě potřeby s Vámi společnost **Česká telekomunikační infrastruktura a.s.**, uzavře smlouvu o postoupení práv a povinností vyplývajících z územního rozhodnutí pro výstavbu přípojky vedení *SEK*.
- Na základě našich zkušeností je výhodné v rámci výstavby objektu provést přípravu pro následné vybudování vnitřních komunikačních rozvodů (např. trubkováním ve zdivu) nebo vybudovat vlastní komunikační rozvody s možností napojení k *SEK*. Dodatečně budované vnitřní rozvody mohou narušit estetický vzhled vybudovaného objektu.
- Dovolujeme si Vás také upozornit na současné právní aspekty plynoucí ze stavebního zákona a vyhlášky č. 268/2009 Sb., o technických požadavcích na stavby. Stavba dle ustanovení § 34 odst. 4 této vyhlášky musí umožňovat vstup silnoproudých a komunikačních kabelů do budovy, umístění rozvodných skříní a provedení vnitřních silnoproudých a komunikačních rozvodů až ke koncovým bodům sítě. Vnitřní elektrické rozvody silnoproudé a komunikační musí splňovat požadavky na zabezpečení proti zneužití.
- Společnost **Česká telekomunikační infrastruktura a.s.** Vám nabízí předání typového projektu pro realizaci vnitřních rozvodů, koncového bodu sítě a řešení vstupu vedení *SEK* ke koncovému bodu sítě. V případě zájmu o uvedené typové řešení kontaktujte, prosím, výše uvedeného kontaktního pracovníka.
- Pokud uvažujete o odprodeji Vámi budované sítě společnosti **Česká telekomunikační infrastruktura a.s.** (vztahuje se k síti větších územních celků jako jsou průmyslové zóny, obytné soubory atp.), dovolujeme si Vás upozornit na nezbytnost uzavření smlouvy o smlouvě budoucí kupní ještě před zahájením realizace. Smlouva o smlouvě budoucí kupní bude upravovat především realizační, cenové a platební podmínky budované sítě a také problematiku věcných břemen k dotčeným nemovitostem. Na základě smlouvy o smlouvě budoucí kupní bude následně uzavřena vlastní kupní smlouva. Zpracování projektové dokumentace Vámi budované sítě konzultujte, prosím, s výše uvedeným kontaktním pracovníkem, který pro Vás zajistí nutnou konzultaci technických řešení s odbornými útvary společnosti **Česká telekomunikační infrastruktura a.s.**

Děkujeme za zájem o naše služby a za Vaši budoucí spolupráci při budování sítě a zprovoznění služeb elektronických komunikací ve Vašem objektu.



Příloha k Vyjádření 612841/16

Číslo žádosti: 0116 617 347

## Informace k vytyčení SEK

V případě požadavku na vytyčení PVSEK společnosti Česká telekomunikační infrastruktura a.s. se, prosím, obraťte na společnosti uvedené níže.

**Vegacom, a.s. - výhradní dodavatel společnosti Česká telekomunikační infrastruktura a.s.**

se sídlem: Holzova 14, 628 00 Brno

IČ: 25788680

DIČ: CZ25788680

kontakt: Luboš Bodzík, mobil: 603855439, e-mail: bodzik@vegacom.cz

**CONTENT, s.r.o.**

se sídlem: Karlov 1246, 594 01 Velké Meziříčí, pobočka: Okružní 28/18, 591 01 Žďár nad Sázavou

IČ: 63492164

DIČ: CZ63492164

kontakt: Martin Kalina, tel/fax: 566521721, mobil: 777702117, e-mail: kalina@content-vm.cz, vytycenisiti@seznam.cz

**InfoTel**

se sídlem: Brno, Novolišeňská 18, PSČ: 628 00

IČ: 46981071

DIČ: CZ46981071

kontakt: Petr Košťál, mobil: 723350887, e-mail: petr\_kostal@infotel.cz

**Jiří Novotný, Montáž, údržba a servis tel.sítí - okr. Třebíč, Znojmo**

se sídlem: Akad. Práta 524, 675 55 Hrotovice, okr. Třebíč

IČ: 72377259

DIČ:

kontakt: Jiří Novotný, tel.: 568860888, mobil: 777318588, e-mail: novotny.hrotovice@seznam.cz

**Josef Joura**

se sídlem: Okřešice 53, okres Třebíč, 674 01

IČ: 88282091

DIČ: CZ6312180820

kontakt: Josef Joura, mobil: 602578674, e-mail: josefjoura@seznam.cz

**Radim Zabloudil**

se sídlem: Tábor 2356/28a, 602 00 Brno - Žabovřesky

IČ: 74899589

DIČ: CZ6210151585

kontakt: Radim Zabloudil, mobil: 602760276, e-mail: radim.zabloudil@seznam.cz

**Sitel, spol. s r.o., oblast Brno**

se sídlem: Vinohradská 74, 618 00 Brno-Černovice

IČ: 44797320

DIČ: CZ 44797320

kontakt: Vladimír Holík, mobil: 602171192, e-mail: vholik@sitel.cz

**STRATEL Telekomunikace s.r.o.**

se sídlem: Rozdrojovice 112, 664 34 Brno-venkov

IČ: 26259427

DIČ: CZ26259427

kontakt: Daniel Stráský, tel/fax: 546221222, mobil: 602770022, e-mail: stratel@stratel.cz

**TEMO Brno s.r.o**

se sídlem: Hutařova 21, 612 00 Brno

IČ: 49436821

DIČ:

kontakt: Milan Král, tel.: 541216221, fax: 541213221, mobil: 602544583, e-mail: vytycenio2@centrum.cz

Příloha k *Vyjádření* 612841/16

Číslo žádosti: 0116 617 347

**UniCab, s.r.o.,**

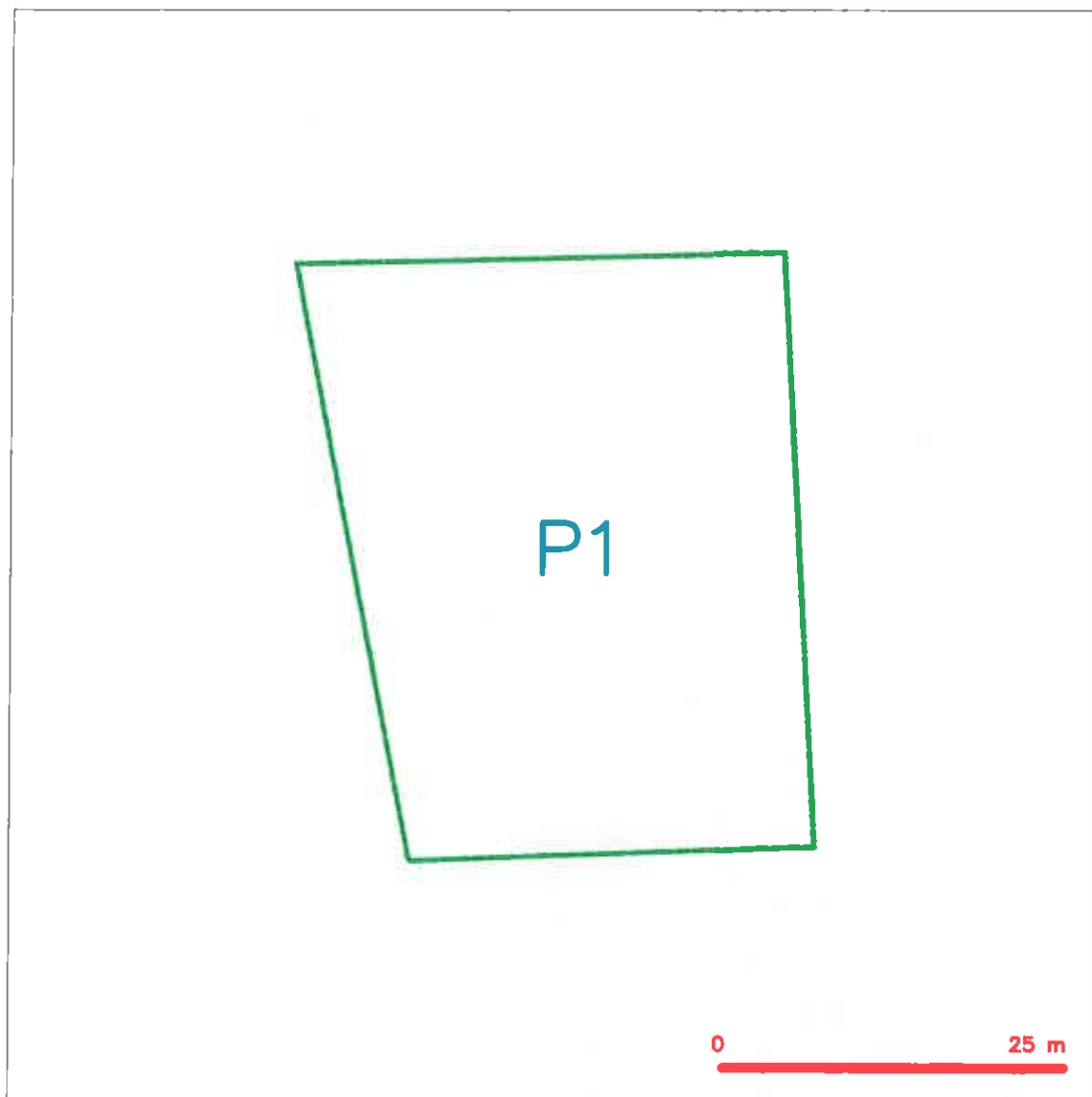
se sídlem: Švehlova 44, 664 00 Šlapanice

IČ: 26961873

DIČ: CZ26961873

kontakt: Ing. Karel Kopecký, tel.: 548220344, fax: 548220343, mobil: 775590265, e-mail: kopecky@unicab.cz

## SITUAČNÍ VÝKRES - ZÁJMOVÉ ÚZEMÍ

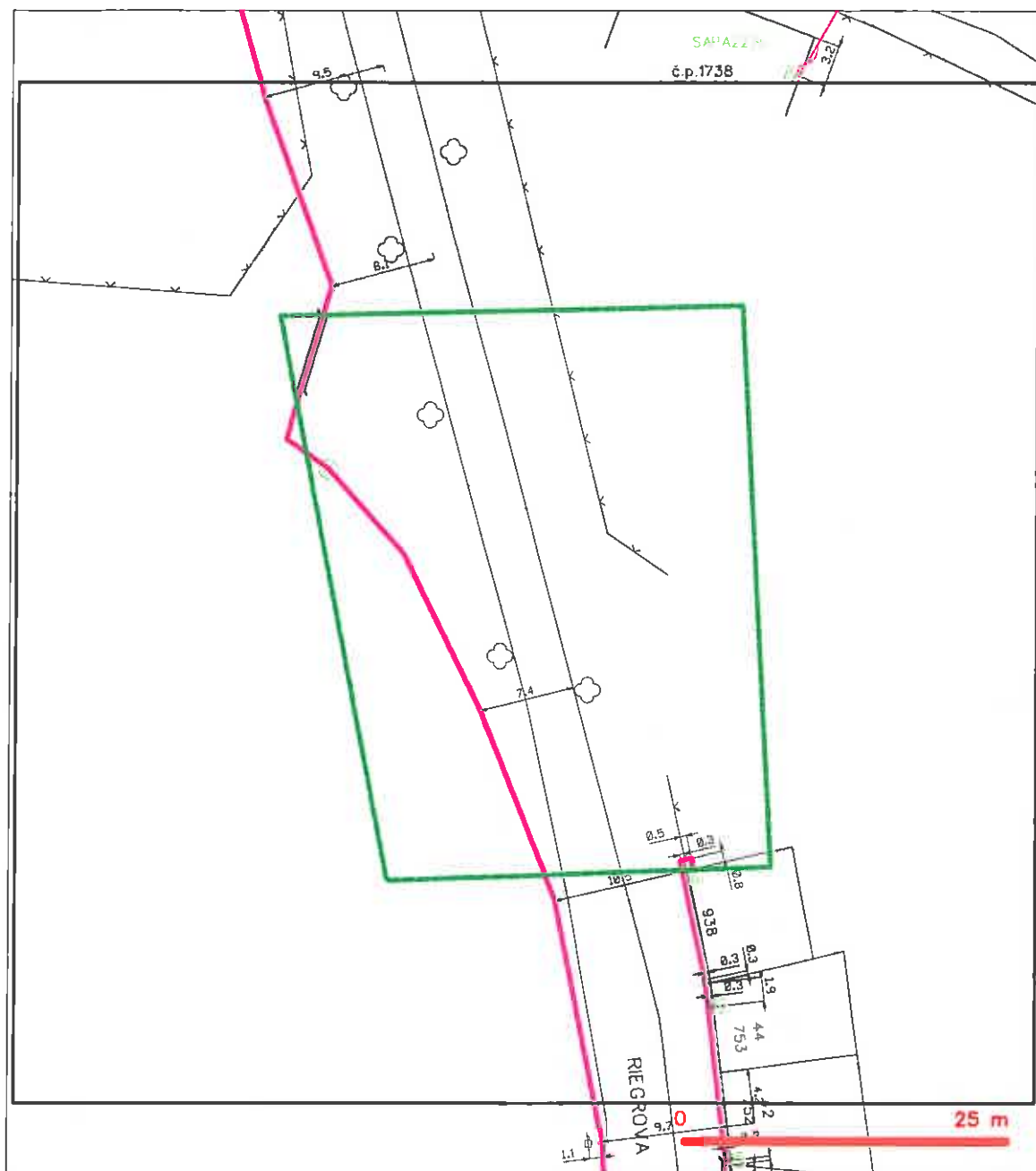


### LEGENDA

----- hranice zájmového území k vyjádření

  
Česká telekomunikační infrastruktura a.s.  
Olšanská 2681/6  
130 00 Praha 3  
DIČ: CZ04084063  
96

## SITUAČNÍ VÝKRES - POLYGON 1



### LEGENDA

- |  |  |  |  |
|--|--|--|--|
|  | hranice zájmového území k vyjádření  |  | nezaměřený průběh optického kabelu, HDPE trubky nebo souběh optického a metalického kabelu |
|  | NV přípojka, území s NV přípojkou CETIN  |  | radiové síť, ochranné pásmo radiové sítě   |
|  | zaměřený průběh metalického kabelu   |  | podzemní síť   |
|  | zaměřený průběh optického kabelu, HDPE trubky nebo souběh optického a metalického kabelu |  | podzemní síť vod   |
|  | nezaměřený průběh metalického kabelu   |  | sítě s NV  |
|  | podzemní síť vod   |  | akumulátor, kabelová   |

Rušar mosty, s.r.o.  
Majdalenky 19  
63800 Brno

naše značka  
5001312030

vyřizuje  
Jaroslav Kápička

datum  
20.05.2016

Věc:

**Most ev.č. 4171-6 Šlapanice**

K.ú. - p.č.: Šlapanice u Brna

Stavebník: Rušar mosty, s.r.o., Majdalenky 19, 63800 Brno

Účel stanoviska: Existence sítě

RWE GasNet, s.r.o., jako provozovatel distribuční soustavy (PDS) a technické infrastruktury, zastoupený RWE Distribuční služby, s.r.o., vydává toto stanovisko:

V zájmovém území vyznačeném v příloze tohoto stanoviska, nebo jeho blízkosti se nachází provozovaná plynárenská zařízení a plynovodní přípojky ve vlastnictví nebo správě RWE GasNet, s.r.o. - viz příloha s informativní polohou tohoto plynárenského zařízení a plynovodních přípojek a informací v legendě. Přesnou polohu plynárenského zařízení a plynovodních přípojek je nutno před zahájením stavby určit vytyčením. Upozorňujeme, že se v zájmovém území vyznačeném v příloze tohoto stanoviska mohou nacházet plynárenská zařízení a plynovodní přípojky, která jsou ve fázi výstavby a doposud nebyla předána RWE GasNet, s.r.o. k provozování. Taktéž se v zájmovém území mohou nacházet plynárenská zařízení a plynovodní přípojky jiných vlastníků či správců, případně i dlouhodobě nefunkční/neprovozovaná plynárenská zařízení a plynovodní přípojky bez dostupných informací o jejich poloze a vlastnictví.

Toto stanovisko slouží POUZE JAKO INFORMACE o existenci plynárenského zařízení a plynovodních přípojek v zájmovém území vyznačeném v příloze.

Stanovisko NELZE POUŽÍT pro jednání s orgány státní správy ve věcech územního plánování a stavebního řádu dle zákona č. 183/2006 Sb. v platném znění a NELZE ho použít např. pro územní řízení, řízení o územním souhlasu, veřejnoprávní smlouvy pro umístění stavby, zjednodušené územní řízení, ohlášení, stavební řízení, společné územní a stavební řízení, veřejnoprávní smlouvu o provedení stavby nebo oznámení stavebního záměru s certifikátem autorizovaného inspektora.

Stanovisko NELZE POUŽÍT pro realizaci stavby a rovněž nenahrazuje stanovisko k dokumentaci stavby.

Pro případné upřesnění polohy PZ je nutné provést jeho vytyčení. Vytyčení provede příslušná provozní oblast. Při žádosti uvede žadatel naši značku (číslo jednací) uvedenou v úvodu tohoto stanoviska.

Platí pouze pro území vyznačené v příloze tohoto stanoviska a to 24 měsíců ode dne jeho vydání.

Stanovisko bylo vygenerováno na základě Vaší žádosti automaticky.

RWE Distribuční služby, s.r.o.

Plynárenská 499/1  
Zábřovice  
602 00 Brno  
T: +420532221111  
F: +420545578571  
E: info\_ds@rwe.cz  
I: www.rwe.cz  
IČ: 27935311  
DIČ: CZ27935311

Zapsán do obchodního rejstříku:  
Krajský soud v Brně  
oddíl C, vložka 57165  
26.07.2007

Bankovní spojení:  
Československá obchodní banka,  
a.s.  
Číslo účtu: 17637923  
Kód banky: 0300

Za správnost a úplnost dokumentace předložené s žádostí včetně jejího souladu s platnými předpisy plně zodpovídá její zpracovatel. Stanovisko nenahrazuje případná další stanoviska k jiným částem stavby.

V případě další korespondence nebo jednání (např. změna stavby) uvádějte naši značku - 5001312030 a datum tohoto stanoviska. Kontakty jsou k dispozici na [www.rwe-ds.cz](http://www.rwe-ds.cz) nebo Zákaznická linka 840 11 33 55.



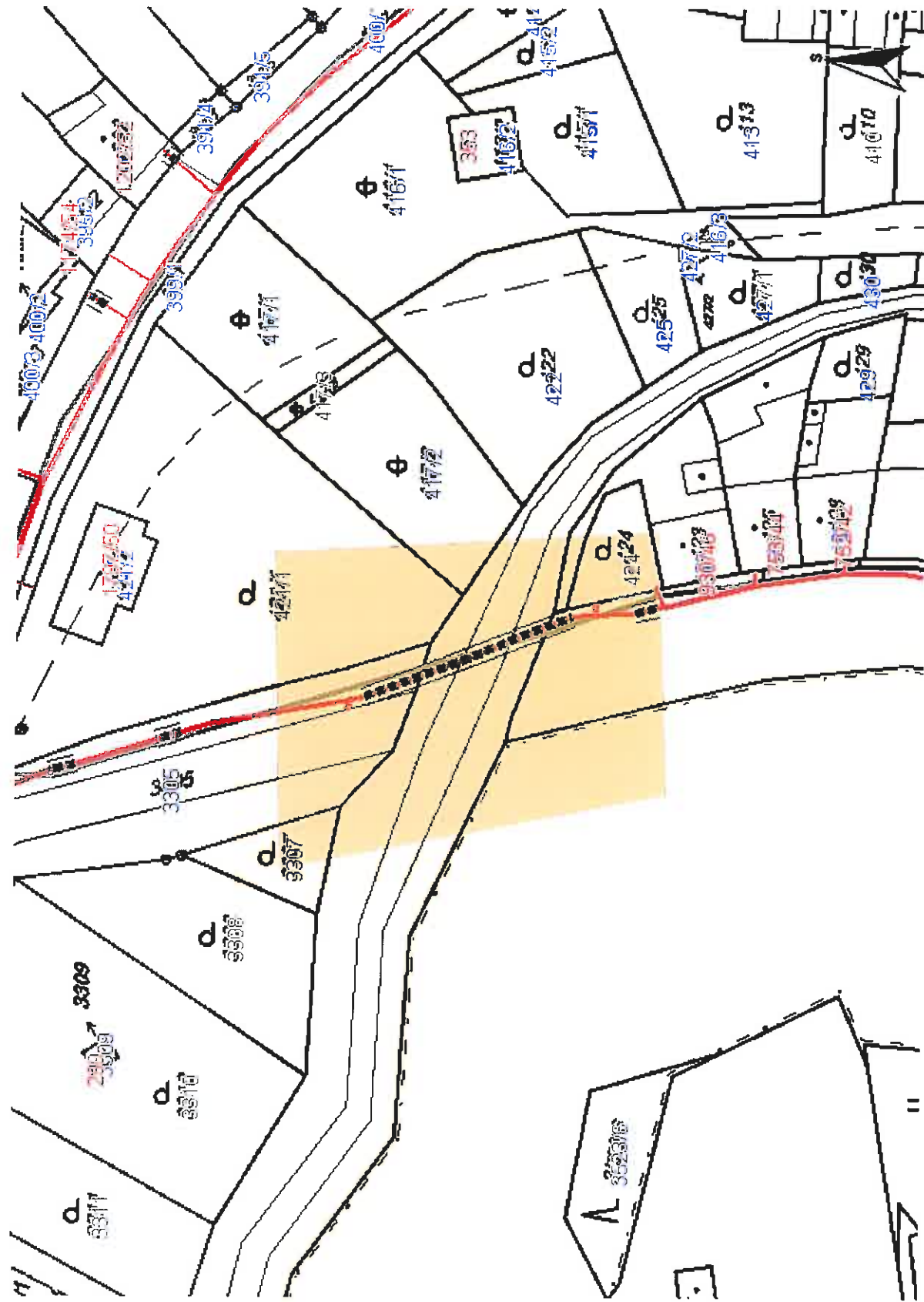
Jaroslav Kápička  
vedoucí zpracování externích požadavků  
odbor zpracování externích požadavků  
RWE Distribuční služby, s.r.o.

Přílohy: Detailní zákres plynárenského zařízení



**Příloha: Detailní zakres plynárenského zařízení. Tato příloha je nedílnou součástí stanoviska č. 5001312030 ze dne 20.05.2016.**

Provozovatel DS: RWE GasNet, s.r.o.; Stavebník: Rušar mosty, s.r.o., Majdalenky 19, 63800 Brno. K.Ú.: Šlapanice u Brna.



**Legenda:**

<div> <div> <div>linie</div> <div>plynovodu</div> </div> <div> <div>NTL</div> <div>STL</div> <div>VTL</div> <div>WTL</div> <div>nefunkční</div> <div>výstavba</div> </div> </div>	
<div> <div>regulační stanice</div> <div> <div> <div></div> </div> </div> </div>	
<div> <div>ochranné zařízení</div> <div> <div> <div></div> </div> </div> </div>	
<div> <div>kabel</div> <div> <div> <div></div> </div> </div> </div>	
<div> <div>elektropřipojka</div> <div> <div> <div></div> </div> </div> </div>	
<div> <div>kabel protikoroziční ochrany</div> <div> <div> <div></div> </div> </div> </div>	
<div> <div>anodové uzemnění</div> <div> <div> <div></div> </div> </div> </div>	
<div> <div>stanice katodové ochrany</div> <div> <div> <div></div> </div> </div> </div>	



E.ON Servisní, s.r.o., F. A. Gerstnera 2151/6, 370 49 České Budějovice

Rušar mosty, s.r.o.  
Ing. Jaromír Rušar  
Majdalenky 19  
63800 Brno

**E.ON Servisní, s.r.o.**

RCDS Brno  
Hády 968/2  
614 00 Brno – Maloměřice  
www.eon.cz

Bronislava Kousalíková  
T +420-545141250  
bronislava.kousalilkova@eon.cz

Naše značka  
B6941-16119718

Brno – Maloměřice, 09.06.2016

**Vyjádření o existenci zařízení distribuční soustavy (elektrická síť)  
ve vlastnictví E.ON Distribuce, a.s. a podmínkách práce v jeho  
blízkosti.**

Investor stavby: Rušar mosty, s.r.o.  
Název stavby: Most ev.č. 4171-6 Šlapanice  
Místo stavby: k. ú. Šlapanice u Brna

Toto vyjádření slouží pro informaci o stávajícím elektrickém zařízení distribuční soustavy vlastněném a provozovaném společností E.ON Distribuce, a.s. (dále jen ECD). Vyjádření nenahrazuje připojovací podmínky a není vyjádřením k územnímu rozhodnutí či stavebnímu povolení.

V případě, že požadujete připojení nového odběrného místa, resp. zvýšení rezervovaného příkonu a doposud jste nepodali žádost, obraťte se na zákaznickou linku 800 77 33 22.

Upozorňujeme, že účastníkem územního a stavebního řízení zůstává provozovatel distribuční soustavy ECD, kterého v uvedených řízeních na základě zmocnění zastupuje společnost E.ON Česká republika, s.r.o. (dále jen ECZR).

V zájmovém území výše uvedené stavby se nachází:

**Nadzemní vedení NN  
Závěsná přípojka NN**

Sídlo společnosti:  
F.A. Gerstnera 2151/6  
370 49 České Budějovice  
Společnost je zapsána  
v Obchodním rejstříku  
vedeném Krajským soudem  
v Českých Budějovicích,  
oddíl C., vložka 15066  
IČ: 257 33 591  
DIČ: CZ25733591

Při provádění zemních nebo jiných prací, které mohou ohrozit předmětné distribuční zařízení, jste povinni dle zákona č. 309/2006 Sb., a nařízení vlády č. 591/2006 Sb., učinit veškerá opatření, aby nedošlo ke škodám na rozvodném zařízení, na majetku nebo na zdraví osob elektrickým proudem, zejména tím, že bude zajištěno:

1. Zakreslení trasy vedení vyskytujícího se v zájmovém území do projektové dokumentace a její předložení s podrobným zákresem a okótováním umístění stavby k vyjádření
2. Výkopové práce lze provádět v min. vzdálenosti 1m od sloupů tak, aby nedošlo k narušení jejich stability a uzemňovací soustavy, nebo nebyl jinak ohrožen provoz el. zařízení a bezpečnost osob.
3. Dále požadujeme dodržovat ustanovení norem ČSN EN 50 110-1 a PNE 33 3302, zvláště pak minimální dovolené vzdálenosti od vedení:

Vybrané vzdálenosti/provedení vodičů	Holé vodiče	Izolované vodiče
<b>Nad budovami</b>		
Nad neschůdnými částmi (sklon > 15°), vzdorující ohni	0,5 m	0,3 m
Nad schůdnými částmi (sklon ≤ 15°), vzdorující ohni	4 m	3 m
<b>Na budovách</b>		
K budovám a jejich částem nebo vybavením	0,2 m	0,1 m
<b>Kolem zedních oken</b>		
Před oknem (požadavek E.ON nerealizovat)	2 m	1 m
Nad oknem	0,2 m	0,2 m
Vedle okna	0,5 m	0,5 m
Pod oknem	1 m	1 m
<b>Kolem střešních oken</b>		
Před oknem	3 m	2 m
Nad oknem	0,5 m	0,5 m
Vedle okna	0,5 m	0,5 m
Pod oknem	1 m	1 m

4. Při provádění stavebních prací nesmí dojít k poškození el. zařízení.
5. V důsledku stavebních prací nesmí dojít k znepřístupnění el. zařízení.
6. Ohlášení jakéhokoliv poškození distribučního a sdělovacího zařízení v provozování ECD na telefonní číslo **800 22 55 77**.

#### Kontakty správců zařízení:

VN+NN

Regionální správa, **Zdeněk Pavlíček**,  
tel.: 54514-1465,  
email: [zdenek.pavlicek@eon.cz](mailto:zdenek.pavlicek@eon.cz)

**Pozor ! Vyjádření má platnost 12 měsíců tj. do 09.06.2017.**

Upozorňujeme na možnou polohovou odchylku uloženého vedení od výkresové dokumentace.




Do přiložené a námi orazítované dokumentace jsme **informativně** zakreslili:

- zeleně čárkovaně      nadzemní vedení NN 3 + PEN 400/231 V

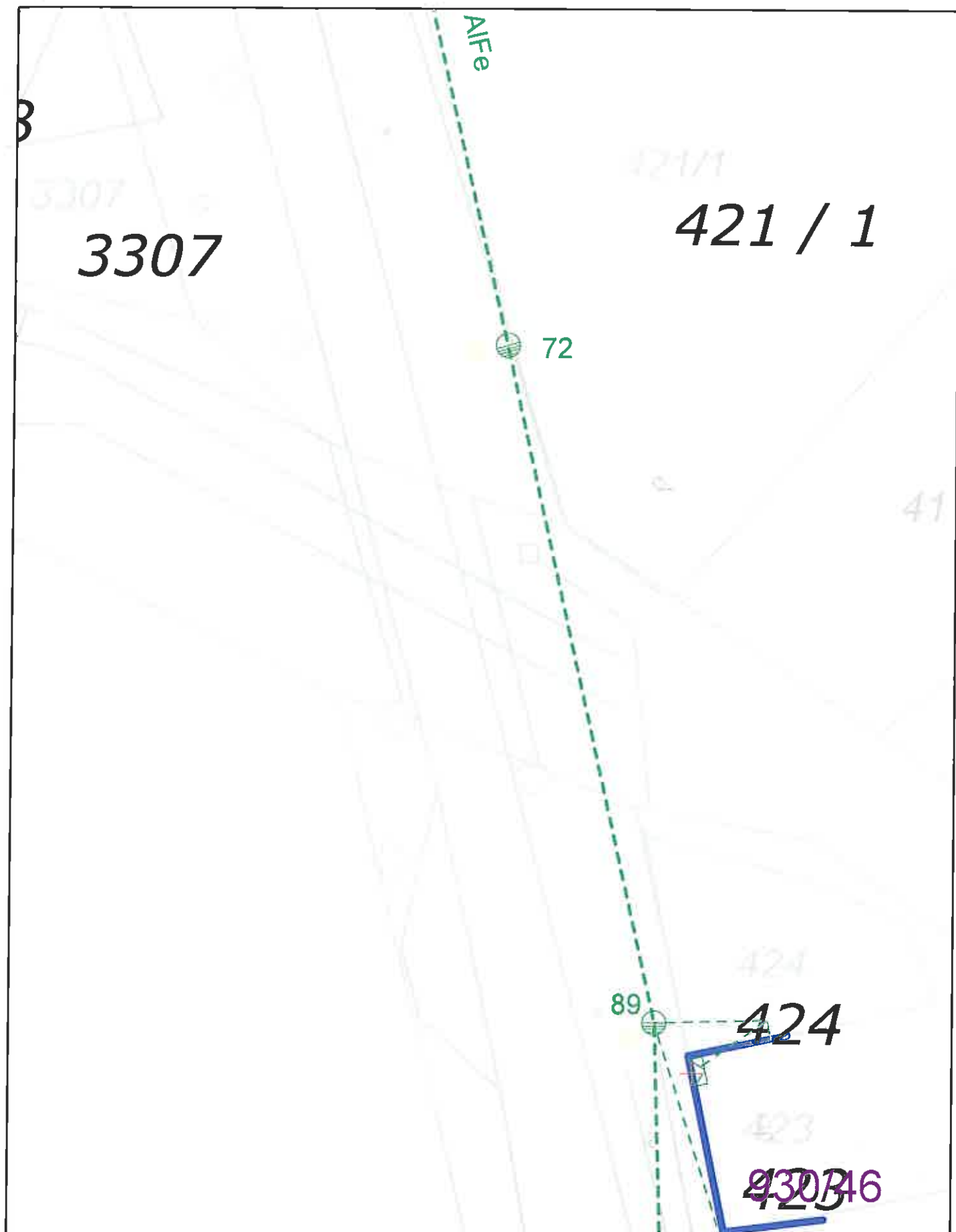
**Ke všem dalším jednáním s ECZR jako zástupcem ECD předložte toto vyjádření.**

S přátelským pozdravem

E.ON Servisní, s.r.o.

  
E.ON Servisní, s.r.o.  
IČ: 25186218  
470 49 Ústí nad Labem  
Č: 25186218, TEL: 272818621

Příloha:      Orazítkováná situace s informativním zákresem.



**e-on**

Datum : 09.06 2016  
Měřítko : 250

Strana: 1 / 1

- Nadzemní vedení VVN 400 kV
- Nadzemní vedení VVN 220 kV
- Nadzemní vedení VVN 110 kV
- Podzemní vedení VVN 110 kV
- Nadzemní vedení VN

- Podzemní vedení VN
- Nadzemní vedení NN
- Podzemní vedení NN
- Pomocný propoj NN
- Zrušené kabelové vedení

- Nadzemní sdělovací vedení optické
- Podzemní sdělovací vedení optické
- Nadzemní sdělovací vedení metalické
- Podzemní sdělovací vedení metalické

**Žadatel:**

Rušar mosty, s.r.o.  
Rušar Jaromír, Ing.  
Majdalenky 19  
63800 Brno  
IČ: 29362393

Českomoravská distribuce s.r.o.  
Fráni Šrámka 1217/7  
37001 ČESKÉ BUDĚJOVICE 3

Evid. číslo žádosti  
0000176415

Evid. číslo správce  
0010039090

Důvod podání žádosti  
Existence sítě

**Věc:**

Žádost o vyjádření k existenci sítě

Žádám vás o vyjádření z výše uvedeného důvodu pro akci:

Most ev.č. 4171-6 Šlapanice

Doplňkové informace:

Přílohy (názvy souborů příloh)

Způsob převzetí vyjádření: poštou

Poznámka:

S pozdravem

V

dne 17.5.2016 13:47

Rušar Jaromír, Ing.

Telefon:

Mobil: +420777096539

Fax:

E-mail: [buchtova@rusar.cz](mailto:buchtova@rusar.cz)

*Tato žádost byla vygenerována službou e-UtilityReport, kterou provozuje HRDLIČKA spol. s r. o.*

*Více informací o službě naleznete na <http://www.mawis.eu>. V případě dotazu či zájmu o příjem žádosti elektronickou cestou, kontaktujte zákaznické centrum: tel.: +420 251 618 458, e-mail: [info@mawis.eu](mailto:info@mawis.eu)*





MOST EV.Č. 4171-6 VĚLAPANICE

úvod

moje kancelář

Vytvořit novou žádost

Moje žádosti

[Moje kancelář](#) · [Moje žádosti](#) · [Detail žádosti](#)

## Žádost č. 11158

Žádost byla vyřízena: **Sítě jsou dotčeny**

Průběh vodovodu a kanalizace přikládám. Platnost tohoto sdělení je jeden rok.

Datum vytvoření

17.5.2016 14:06

Stav

Ukončeno

Vytvořil

[Detail žádosti](#)[Vyjádření k žádosti \(1\)](#)

Podrobnosti

Datum a čas

Autor

Skrýt

Sítě jsou dotčeny

18.5.2016

Blatěcký

Průběh vodovodu a kanalizace přikládám  
Platnost tohoto sdělení je jeden rok

12:44

Patrik

[sítě\\_VAS.dgn](#)

All rights reserved © 2016 Asseco Central Europe, a.s.

Trenčianska 56/A, 821 09 Bratislava, Slovenská republika  
Tel.: +421 2 20 838 400, Fax: +421 2 20 838 444, e-mail: [sales@asseco-ce.com](mailto:sales@asseco-ce.com)

All rights reserved © 2016 Asseco Central Europe, a.s.

Podvinný mlýn 2178/6, 190 00 Praha 9, Česká republika  
Tel.: +420 266 198 550, Fax: +420 266 198 641, e-mail: [sales@asseco-ce.com](mailto:sales@asseco-ce.com)

Podporované prohlížeče jsou Internet Explorer 8+, Mozilla Firefox, Google Chrome

VODÁRENSKÁ AKČIOVÁ SPOLEČNOST a.s.



Rušar mosty, s.r.o.  
Majdalenky 19  
638 00 Brno

Číslo Jednací 1201604973

Datum 17.5.2016

Vyřizuje Oldřich Novotný

telefon +420 724 372 875

e-mail Oldrich.Novotny@cdt.cz

Věc: Souhrnné stanovisko k existenci komunikačního vedení a zařízení ve správě ČD - Telematika a.s. k předprojektové přípravě, studii.

Název stavby: Most ev.č. 4171-6 Šlapanice

Při realizaci výše uvedené stavby **NEDOJDE** ke styku se sítí elektronických komunikací, která je chráněna ochranným pásmem dle §102 zák. č. 127/2005 Sb., o elektronických komunikacích.

Toto vyjádření platí pouze pro dokumentaci ověřenou společností ČD - Telematika a.s. a pro rozsah prací na ní vyznačených.

Vyjádření je platné pouze pro zájmové území vyznačené žadatelem včetně důvodu stanoveného žadatelem.

**Vyjádření pozbývá platnosti dne 17.5.2018**

ČD - Telematika a.s.  
Pernerova 2819/2a  
130 00 Praha 3

[www.cdt.cz](http://www.cdt.cz)



UPC Česká republika s.r.o.  
Žávišova 5, 140 00 Praha 4, Česká republika  
IČ: 00562262  
T +420 261 107 111 F +420 261 107 100



Rušar mosty, s.r.o.  
Ing. Jaromír Rušar  
Majdalenky č.p.19  
63800 Brno

**VYJÁDŘENÍ O EXISTENCI VEDENÍ VEŘEJNÉ KOMUNIKAČNÍ SÍTĚ (VVKŠ)  
A VŠEOBECNÉ PODMÍNKY OCHRANY VEDENÍ VEŘEJNÉ KOMUNIKAČNÍ SÍTĚ  
SPOLEČNOSTI UPC Česká republika, s.r.o.**

vydané podle § 101 zákona č. 127/2005 Sb., o elektronických komunikacích a o změně některých souvisejících zákonů (zákon o elektronických komunikacích), ve znění pozdějších předpisů a § 161 zákona 183/2006 Sb., o územním plánování a stavebním řádu (stavební zákon).

Číslo žádosti: **E009491/16**  
Název akce/stavby: **Most ev.č. 4171-6 Šlapanice**  
Vyřizuje: **Čípek Miloslav / +420 541612234**  
Naše značka:  
Datum: **17.5.2016**  
Umístěno:  
Katastrální území: **Šlapanice u Brna (762792)**  
Číslo parcely:  
Důvod vydání vyjádření: **Jiný důvod**  
Popis důvodu žádosti: **Existence sítě**  
Žádost o souhlas se zjednodušeným územním řízením: **Ne**  
Žádost o souhlas s veřejnoprávní smlouvou: **Ne**

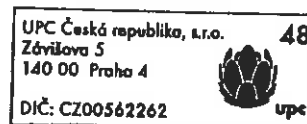
Na základě Vaší žádosti o vyjádření o existenci sítě po určení a vyznačení zájmového území – předložení projektové dokumentace a na základě stanovení důvodu pro vydání vyjádření vydává společnost UPC Česká republika, s.r.o. (dále jen **UPC**) následující vyjádření:

Dle Vámi předložené dokumentace se v prostoru stavby nenacházejí žádná VVKŠ, která by byla v našem vlastnictví.

**Se stavbou souhlasíme**

Toto vyjádření se vztahuje k aktuálnímu stavu neexistence VVKŠ ve staveništi předmětné stavby a ke dni zahájení stavby je nutno existenci VVKŠ znovu ověřit.  
Toto vyjádření platí 1 rok od data vystavení a pro zájmové území, které je přílohou vyjádření.

**Vyjádření vydala společnost UPC dne: 17.5.2016**



**Miloslav Čípek**  
Technical Administrator

## Zájmová oblast (zájmové oblasti) zadaná žadatelem:



### Legenda:

— Kabelové trasy □ Umístění technologie

Geometrie zájmové oblasti (zájmových oblastí) žádosti ve formátu WKT a souřadnicovém systému S-JTSK.  
Zkopírováním textu lze geometrii zobrazit v jakémkoli softwaru podporujícím formát WKT.

GEOMETRYCOLLECTION(POLYGON((-590071.0114 -1164216.6203,-590035.1604 -1164215.8265,-590032.7791  
-1164259.3505,-590062.5447 -1164260.4088,-590071.0114 -1164216.6203)))



V Brně dne: 18.5.2016  
Číslo jednací: 16/002073  
Platnost tohoto vyjádření končí dne: 8. 5. 2018  
Vyřizuje:  
Zdeněk Sýkora  
sykora@itself.cz  
+420533383342

Žadatel:  
Rušar mosty, s.r.o.  
Ing. Jaromír Rušar  
Majdalenky 853/19  
63800 Brno

Věc: Vyjádření ke stavbě

## Most ev.č. 4171-6 Šlapanice

Katastrální území: Šlapanice u Brna

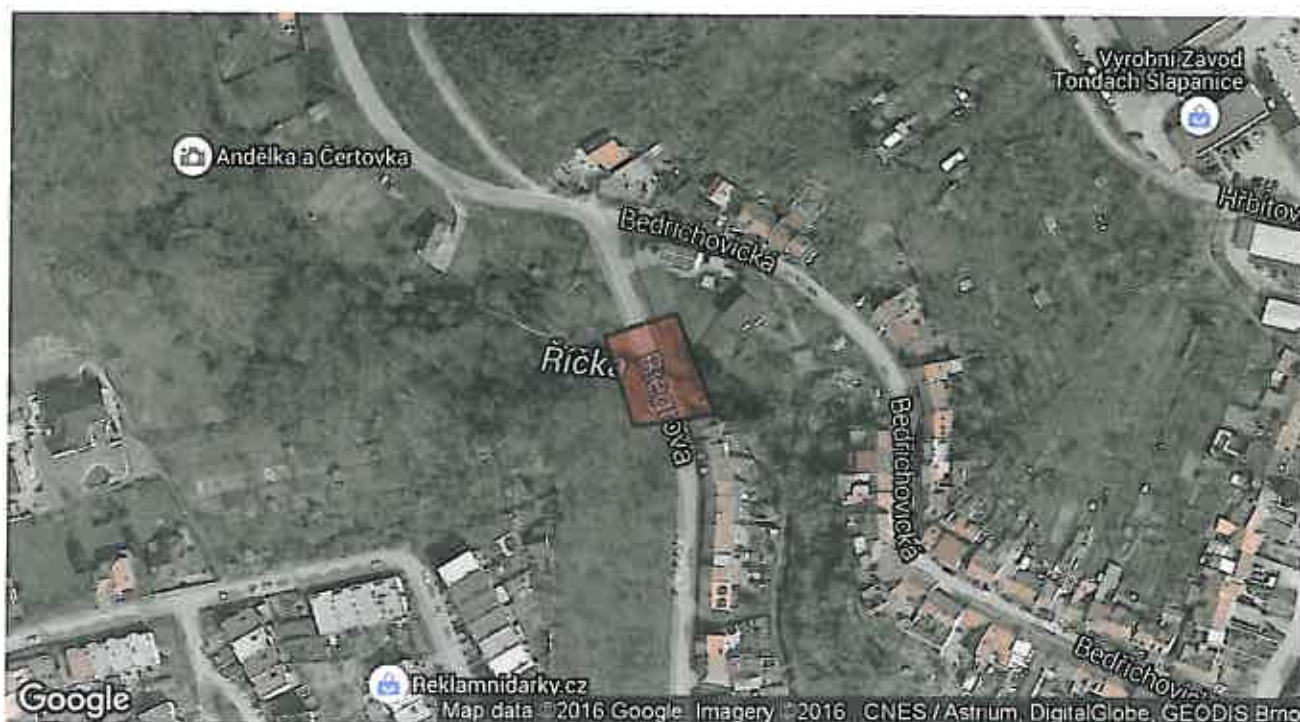
Investor: Správa a údržba silnic Jihomoravského kraje, příspěvková organizace kraje

Z hlediska zájmů fy. **itself s.r.o.**, Pálavské náměstí 11, Brno 628 00, **nemáme** ke shora uvedené akci připomínky.

V lokalitě předmětné stavby se **nenachází** inženýrské sítě v naší správě.

# itself

itself s.r.o., Pálavské nám. 4343/11  
628 00 Brno, IČ: 18826016, DIČ: CZ18826016  
zapsaná u KS Brno, sídlo C, v.l. 1374



## Jana Buchtová, Rušar Mosty

---

Od: info [info@netfree.cz]  
Odesláno: 17. května 2016 16:29  
Komu: buchtova@rusar.cz  
Předmět: Re: Žádost o vyjádření č. 176415 - Rušar Jaromír - Rušar mosty, s.r.o. - (28342950 č. 68880)

Dobrý den,

ve Vámi uváděné oblasti nemáme v zemi žádné dotčené sítě.

S pozdravem

Pavel Procinger  
NetFree s.r.o.

Dne 2016-05-17 13:47, [e-UtilityReport@hrdlicka.cz](mailto:e-UtilityReport@hrdlicka.cz) napsal:

> Dobrý den,  
> žádám o vyjádření k existenci technického zařízení.  
>  
> V připojeném souboru zasílám:  
> formulář žádosti.  
>  
> NÁZEV AKCE: Most ev.č. 4171-6 Šlapanice  
>  
> DŮVOD ŽÁDOSTI: Existence sítí  
>  
> S pozdravem  
>  
> Rušar mosty, s.r.o.  
> Ing. Jaromír Rušar  
> Majdalenky 19  
> 63800 Brno  
> e-mail: [buchtova@rusar.cz](mailto:buchtova@rusar.cz)  
>  
> (Žádost zaslána prostřednictvím služby e-UtilityReport. Pokud chcete  
> reagovat, nepoužívejte tlačítko Odpovědět. Kontakt na žadatele  
> naleznete výše v e-mailu, kontakt na provozovatele služby:  
> [info@mawis.eu](mailto:info@mawis.eu))  
>  
> Potvrdit přijetí zprávy [1]  
>  
>  
>  
> Links:  
> -----  
> [1]  
> <https://mawis2.hrdlicka.cz/URReport/FormNotifSpravce.aspx?id=697957&code=3776575A367148615559734E39382B5752>



INTERNET TELEFON, KABELOVÁ TELEVIZE

## VYJÁDRĚNÍ O EXISTENCI SÍTĚ ELEKTRONICKÝCH KOMUNIKACÍ

společnosti VIVO CONNECTION spol. s r.o., Nádražní 7, Šlapanice 664 51  
vydané podle § 101 zákona č. 127/2005 sb. o elektronických komunikacích

důvod vyjádření:	existence sítí
platnost vyjádření:	končí dne 17.5.2017
vyjádření vystavil:	Michal Morda, jednatel společnosti
datum vystavení:	31.5.2016
číslo jednací:	980/Br/2016
žadatel:	Rušar mosty, s.r.o., Rušar Jaromír, Ing. Majdalenky 19763800, Brno
název akce:	Most ev.č. 4171-6 Šlapanice
investor:	
zájmové území:	Šlapanice u Brna
katastrální území:	Šlapanice u Brna

Na vaši žádost odeslanou 17.5.2016 Vám sdělujeme, že v zájmovém území dle předložené situace

### nedojde ke střetu

s telekomunikačním zařízením (dále jen „TZ“) naší společnosti.

Společnost VIVO CONNECTION spol. s r.o. jako majitel TZ nemá námitek proti výše uvedené stavbě.

VIVO CONNECTION spol. s r.o.  
Nádražní 1178/7, Šlapanice  
DIČ CZ25900696

.....  
Michal Morda, jednatel společnosti

## Vyjádření o existenci sítí elektronických komunikací společnosti Petr Kubeš BlučinaNet

vydané podle § 101 zákona 127/2005 Sb., o elektronických komunikacích a o změně některých souvisejících zákonů (zákon o elektronických komunikacích), ve znění pozdějších předpisů a § 161 zákona 183/2006 Sb., o územním plánování a stavebním řádu (stavební zákon) i dle dalších příslušných právních předpisů

číslo jednací	0000000620		
číslo žádosti	0000176415		
platnost vyjádření	končí dne 13. 6. 2017		
důvod vydání vyjádření	Existence sítí		
žadatel	Rušar mosty, s.r.o., Ing. Jaromír Rušar, Majdalenky 19, 63800 Brno		
stavebník	,,		
název akce	Most ev.č. 4171-6 Šlapanice		
zájmové území			
katastrální území	Šlapanice u Brna (762792)	parcely	Most ev.č. 4171-6 Šlapanice

Žadatel shora označenou žádostí určil a vyznačil zájmové území, jakož i stanovil důvod pro vydání vyjádření o existenci sítí elektronických komunikací společnosti Petr Kubeš BlučinaNet (dále jen vyjádření). Na základě určení a vyznačení zájmového území žadatelem a na základě stanovení důvodu pro vydání vyjádření vydává společnost Petr Kubeš BlučinaNet (dále jen ISP) o síti elektronických komunikací následující vyjádření:

**Nedochází ke střetu podzemních sítí SEK společnosti Petr Kubeš BlučinaNet.**

Na žadatelem určeném a vyznačeném zájmovém území se nevyskytuje PVSEK ISP. Pokud se v žadatelem určeném a vyznačeném zájmovém území vyskytuje nadzemní vedení sítí elektronických komunikací ISP (dále jen NVSEK), je součástí sítě elektronických komunikací (dále jen SEK) a požívá shodnou právní ochranu jako SEK. Pokud se na žadatelem určeném a vyznačeném zájmovém území vyskytují objekty, je žadatel srozuměn s tím, že v takových objektech se mohou nacházet vnitřní komunikační rozvody, které jsou součástí SEK a mají stejnou právní ochranu jako SEK. Žadatel je oprávněn kontaktovat pracovníka ISP pověřeného ochranou sítí – Ochránce Sítě (tel.: , e-mail: vyjadreni@blucina.net) (dále jen POS) v případě dotazů souvisejících s podmínkami ochrany SEK nebo pro dotazy k poloze SEK a její dokumentaci.

**Doplňující informace:**

*Ve stavebníkem specifikované lokalitě disponuje naše společnost BlučinaNet vlastními sítěmi elektronické komunikace (SEK) - INTERNET, které jsou přímo napojeny vlastní optickou sítí na mezinárodní optickou internetovou síť. Je v zájmu stavebníka připravit realizovanou stavbu pro možnost zřízení samostatné přípojky k síti Internet s minimálními vstupními náklady před dokončením stavebních prací. Pro vlastní realizaci kontaktujte naše technické oddělení pro bezplatný návrh optimálního zřízení vaší přípojky stavby k těmto sítím na tel- č. 530 505 530-533, obchod@blucina.net.*

# **Podmínky ochrany SEK Petr Kubeš BlučinaNet**

## **I. Obecná ustanovení**

1. Stavebník, nebo jím pověřená třetí osoba, je povinen se při provádění jakýchkoliv činností, zejména stavebních nebo jiných prací, při odstraňování havárií a projektování staveb, řídit platnými právními předpisy, technickými a odbornými normami (včetně doporučených), správnou praxí v oboru stavebnictví a technologickými postupy a učinit veškerá opatření nezbytná k tomu, aby nedošlo k poškození nebo ohrožení SEK ve vlastnictví společnosti ISP a je výslovně srozuměn s tím, že SEK jsou součástí veřejné komunikační sítě, jsou zajišťovány ve veřejném zájmu a jsou chráněny právními předpisy. Ochranné pásmo podzemního komunikačního vedení činí 1,5 m po stranách krajního vedení.
2. Stavebník, nebo jím pověřená třetí osoba, je povinen obrátit se na POS v každé situaci, kdy hrozí poškození vedení SEK, případně kolize stavby se SEK.
3. Při projektování výstavby, rekonstrukce či přeložky vedení a zařízení silových elektrických sítí, elektrických trakcí vlaků a tramvají je stavebník, nebo jím pověřená třetí osoba, povinen před zahájením řízení na správním úřadě kontaktovat pracovníka POS ve věci posouzení nebezpečných a rušivých vlivů. Obdobně je stavebník nebo jím pověřený subjekt povinen postupovat při projektování výstavby, rekonstrukce či přeložky produktovodu s katodovou ochranou.
4. Stavebník, nebo jím pověřená třetí osoba, je povinen každé poškození i krádež SEK ihned, nejpozději však do 24 hodin od okamžiku zjištění takové skutečnosti, oznámit POS. Stavebník, nebo jím pověřená třetí osoba, je povinen oznámení učinit na poruchové službě společnosti ISP s telefonním číslem 123 456 789.

## **II. Součinnost stavebníka při činnostech v blízkosti SEK**

1. Při jakékoliv činnosti v blízkosti vedení SEK je stavebník, nebo jím pověřená třetí osoba, povinen respektovat ochranné pásmo PVSEK a NVSEK tak, aby nedošlo k poškození nebo zamezení přístupu k SEK.
2. Ochranné pásmo PVSEK činí zpravidla 1,5 m po stranách krajního vedení. Na trasách PVSEK do vzdálenosti 1,5 m od krajního vedení trasy nesmí stavebník, nebo jím pověřená třetí osoba, provádět žádné terénní úpravy. Nad trasami SEK musí nechat volný prostor.
3. Stavebník, nebo jím pověřená třetí osoba, není oprávněn na trase PVSEK (včetně ochranného pásma) jakkoliv měnit niveletu terénu, vysazovat trvalé porosty ani měnit rozsah a konstrukci zpevněných ploch (např. komunikací, parkovišť, vjezdů aj.).
4. Stavebník, nebo jím pověřená třetí osoba, je povinen výkopové práce v blízkosti sloupů NVSEK provádět v takové vzdálenosti, aby nedošlo k narušení jejich stability, to vše za dodržení platných právních předpisů, technických a odborných norem (včetně doporučených), správné praxe v oboru stavebnictví a technologických postupů.
5. Při přepravě vysokého nákladu nebo mechanizace pod trasou NVSEK je stavebník, nebo jím pověřená třetí osoba, povinen respektovat výšku vedení nad zemí, případně potřebnou změnu výšky vedení projednat s POS.
6. Stavebník, nebo jím pověřená třetí osoba, je povinen manipulační a skladové plochy zřizovat v takové vzdálenosti od NVSEK, aby činnosti na/v manipulačních a skladových plochách nemohly být vykonávány ve vzdálenost menší než 1m od NVSEK.
7. Stavebník, nebo jím pověřená třetí osoba, není oprávněn užívat, přemísťovat a odstraňovat technologické, ochranné a pomocné prvky SEK.

## **III. Práce v objektech a odstraňování objektů**

1. Při provádění činností v objektu je stavebník, nebo jím pověřená třetí osoba, povinen v souladu s právními předpisy, technickými a odbornými normami (včetně doporučených), správnou praxí v oboru stavebnictví a technologickými postupy provést mimo jiné průzkum vnějších i vnitřních vedení SEK na omítce i pod ní.

Vyjádření je platné pouze pro zájmové území určené a vyznačené žadatelem, jakož i pro důvod vydání vyjádření stanovený žadatelem.

Vyjádření pozbývá platnosti:

- uplynutím vyznačené doby platnosti vyjádření
- změnou rozsahu zájmového území
- změnou důvodu vydání vyjádření uvedeného v žádosti

Bude-li žadatel na společnosti ISP požadovat, aby se jako účastník správního řízení, pro jehož účely bylo toto vyjádření vydáno, vzdala práva na odvolání proti rozhodnutí vydanému ve správním řízení, pro jehož účely bylo toto vyjádření vydáno, je oprávněn kontaktovat POS.

Přílohy vyjádření:

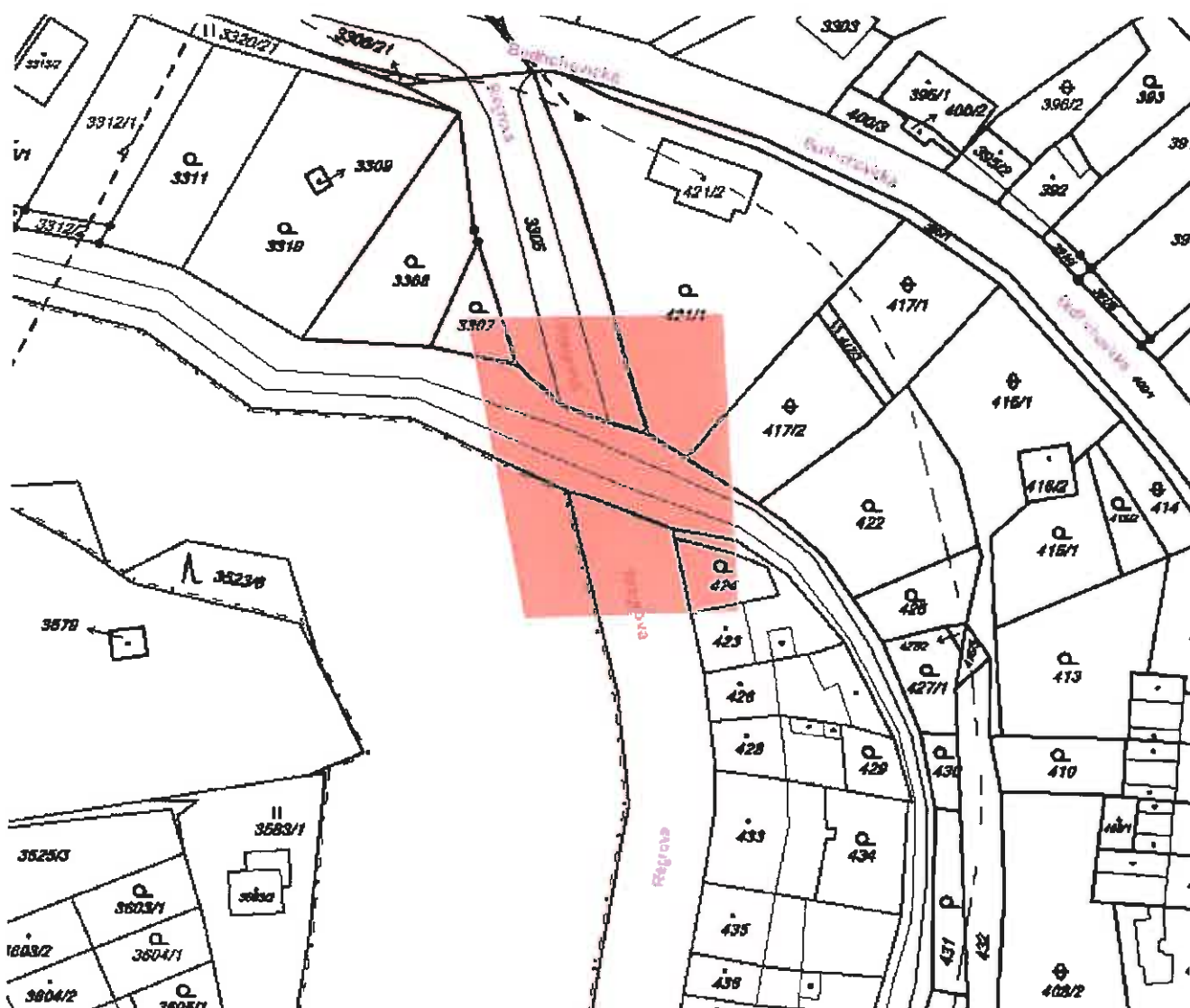
- situační výkres zájmového území určeného a vyznačeného žadatelem

ISP prohlašuje, že žadateli byly pro jím určené a vyznačené zájmové území poskytnuty veškeré dostupné informace o SEK společnosti.

Vyjádření vydal Petr Kubeš dne: 13. 6. 2016



### Príloha: zakres zájmového územia



Rušar mosty, s.r.o.  
Jaromír Rušar  
Majdalenky 19  
638 00 Brno



V Praze, 17.5.2016

Naše zn.: **MW00000441757284**

Věc: vyjádření k žádosti k akci "**Most ev.č. 4171-6 Šlapanice**"

Sdělujeme Vám, že společnost Vodafone Czech Republic a.s., se sídlem Praha 5, náměstí Junkových 2, IČ: 25788001, zapsaná dne 13.8. 1999 v obchodním rejstříku vedeném Městským soudem v Praze pod spisovou značkou B.6064 na základě předložené dokumentace ze dne **17.5.2016**


**souhlasí s realizací projektu bez připomínek.**

Ve vámi zadaném zájmovém území a v uvedené výšce (viz vaše žádost o vyjádření v příloze) se nenachází žádné podzemní ani nadzemní vedení naší společnosti.

Platnost vyjádření je **1 rok** od data vydání.

S pozdravem

v.z. Ing. Ivana Glosová  
Vodafone Czech Republic a.s.  
Technická 23  
616 00 Brno



Tel: 608 014 915  
E-mail: east@vodafone.cz

**Seznam příloh/přiložených souborů:**  
Zadost\_MW00000441757284.pdf





PRO SPOLEČNÉ ZÁŽITKY

Vyřizuje: Jolík Petr  
E-mail: petr.jolik@t-mobile.cz

Rušar mosty, s.r.o.  
Ing. Jaromír Rušar  
Majdalenky č.p.19  
63800 Brno

Naše značka: E13937/16

V Praze dne: 17.5.2016

**Vyjádření a stanovení podmínek pro udělení souhlasu s umístěním stavby v ochranném pásmu sítě technické infrastruktury ( TI ) společnosti T-Mobile Czech Republic a.s.**

Vydané podle § 101 ZÁKONA Č. 127/2005 Sb., o elektronických komunikacích a o změně některých souvisejících zákonů ( zákon o elektronických komunikacích – dále jen ZEK ), ve znění pozdějších předpisů a §161 zákona č. 183/2006 Sb., o územním plánování a stavebním řádu ( stavební zákon) či dle dalších příslušných právních předpisů

**Věc: Most ev.č. 4171-6 Šlapanice**

Stupeň: Jiný důvod

Na základě předložených projektových podkladů dáváme **souhlasné stanovisko k vydání Územního souhlasu / rozhodnutí (Stavebního povolení) a následně souhlas s realizací stavby.**

Dle předložených dokladů nedojde ke kolizi s technickou infrastrukturou společnosti **T-Mobile Czech Republic a.s.**

Toto stanovisko má platnost 1 rok.

**T-Mobile**  
T-Mobile Czech Republic a.s.  
Tomáčkova 2144/1  
148 00 Praha 4  
IČ: 649 49 681, DIČ: CZ64949681



Ochrana sítí

Technologický úsek

**Seznam příloh**

Příloha č.1 - Rekapitulace žádosti

Příloha č.2 - Situační plán



Příloha č. 1

**Rekapitulace žádosti o vyjádření k existenci sítě elektronických komunikací**

Číslo žádosti: E13937/16  
Název stavby / akce: Most ev.č. 4171-6 Šlapanice  
Datum podání žádosti: 17.5.2016  
Důvod žádosti: Jiný důvod  
Popis jiného důvodu žádosti: Existence sítí  
Poznámka:

**Žadatel**

Firma / organizace: Rušar mosty, s.r.o.  
IČ: 29362393  
DIČ:  
Kontaktní osoba: Ing. Jaromír Rušar  
Adresa: Majdalenky č.p.19  
Město / obec: Brno  
PSČ: 63800  
Stát:  
E-mail: buchtova@rusar.cz  
Telefonní číslo: +420777096539

**Stavebník**

Firma / organizace:  
Kontaktní osoba:  
Adresa:  
Město / obec:  
PSČ:  
Stát:  
E-mail:  
Telefonní číslo:

**Stavba**

Výška nad terénem (metry): 0 m  
Projektant:  
Druh stavby: «busImptext»  
Hodnota projektu:  
Měsíc zahájení stavby:  
Měsíc ukončení stavby:

**Odeslání stanoviska**

E-mail: buchtova@rusar.cz

Příloha č. 2

## Situační plán

Zájmová oblast (zájmové oblasti) zadaná žadatelem



Geometrie zájmové oblasti (zájmových oblastí) žádosli ve formátu WKT a souřadnicovém systému S-JTSK. Zkopírováním textu lze geometrii zobrazit v jakémkoli softwaru podporujícím formát WKT.

POLYGON((-590071.0114 -1164216.6203,-590035.1604 -1164215.8265,-590032.7791 -1164259.3505,-590062.5447 -1164260.4088,-590071.0114 -1164216.6203))

**Sekce ekonomická a majetková Ministerstva obrany  
odbor ochrany územních zájmů a řízení programů nemovité infrastruktury  
Tychonova 1, Praha 6, PSČ 160 01, datová schránka hjyaavk**

---

Sp.zn.: 66705/2016-8201-OÚZ-BR  
75-366/2016-8201

Brno 7. června 2016  
Výtisk č. 1  
Počet listů: 2

Rušar mosty, s.r.o.  
kgah6kn  
Slavíčková 1a

638 00 Brno

**Most ev.č. 4171-6 Šlapanice, k.ú. Šlapanice u Brna**  
K čj. DOP / 307 / 2016

Ve smyslu § 175 zákona č.183/2006 Sb. o územním plánování a stavebním řádu (stavební zákon) a zákona č.222/1999 Sb. o zajišťování obrany České republiky v platných zněních a v souladu s rezortními předpisy (na teritoriu okresů Brno-město, Brno-venkov, Blansko, Břeclav, Hodonín, Kroměříž, Prostějov, Třebíč, Uherské Hradiště, Vyškov, Zlín, Znojmo a Bruntál, Frýdek-Místek, Jeseník, Karviná, Nový Jičín, Olomouc, Opava, Ostrava, Přerov, Šumperk, Vsetín) bylo provedeno vyhodnocení výše uvedené akce.

**Ministerstvo obrany**

jednající Oddělením ochrany územních zájmů Odboru ochrany územních zájmů a řízení programů nemovité infrastruktury Sekce ekonomické a majetkové, jako věcně a místně příslušným ve smyslu zákona č. 222/1999 Sb., jehož jménem jedná ministerský rada Oddělení ochrany územních zájmů Odboru ochrany územních zájmů a řízení programů nemovité infrastruktury Sekce ekonomické a majetkové Ministerstva obrany Ing. Eva USTOHALOVÁ v souladu s Rozkazem ministra obrany č. 39/2011 Věstníku MO-Zabezpečení výkonu působnosti MO ve věcech územního plánování a stavebního řádu v platném znění,

**vydává závazné stanovisko:**

**Daná akce není v rozporu se zájmy Ministerstva obrany vymezenými dle § 175 zákona č.183/2006 Sb.**

**V řešené lokalitě akce nevidujeme inženýrské sítě a podzemní telekomunikační vedení ve vlastnictví Ministerstva obrany.**

**Souhlasíme s akcí tak, jak byla doložena v písemné a grafické dokumentaci.**

Závazné stanovisko Ministerstva obrany je platné 2 roky a musí být vyžadováno znovu, nebude-li během této doby stavba zahájena, nebo dojde-li ke změně v umístění, ve výšce nebo rozsahu stavby.

V další korespondenci, týkající se výše uvedené věci, uvádějte odkaz na Sp.zn.: 66705/2016-8201-OÚZ-BR tohoto závazného stanoviska Ministerstva obrany.

*Kontaktní osoba: Ing. Eva Ustohalová, tel. 973 445 707, fax. 973 445 060*

**Adresa pro doručování:**

***Sekce ekonomická a majetková MO,  
odbor ochrany územních zájmů a řízení programů nemovité infrastruktury,  
oddělení ochrany územních zájmů Brno  
Svatoplukova 2687/84, PSČ 662 10 Brno  
IČO: 60162694***

Ing. Eva USTOHALOVÁ  
ministerský rada

## Jana Buchtová, Rušar Mosty

---

**Od:** Klaška Michal [m.klaska@Slapanice.cz]  
**Odesláno:** 26. května 2016 11:09  
**Komu:** Jana Buchtová, Rušar Mosty  
**Předmět:** RE: žádost - Most Šlapanice  
**Přílohy:** situace.pdf

Vážená paní Buchtová,

v příloze Vám zasílám situaci k uvedenému mostu. V blízkosti jsou umístěna 2 svítidla VO, která jsou však na sloupech E.ON – vedení je zde vrchní. Orientační pohled je možný také na panoramatické fotografii na portálu mapy.cz. Pokud Vám máme za správce VO zaslat písemné vyjádření, potřebovali bychom znát k jakému typu dokumentace (stavebnímu řízení) se vyjadřujeme. Následně Vám zašleme stanovisko.

S pozdravem

Mgr. Michal Klaška  
místostarosta města Šlapanice

Město Šlapanice  
tel.: 533 304 312, tel.: 702 214 069  
e-mail: [m.klaska@slapanice.cz](mailto:m.klaska@slapanice.cz)  
web: [www.slapanice.cz](http://www.slapanice.cz)

---


**From:** Jana Buchtová, Rušar Mosty [<mailto:buchtova@rusar.cz>]  
**Sent:** Thursday, May 26, 2016 9:42 AM  
**To:** Klaška Michal  
**Subject:** žádost - Most Šlapanice

Dobrý den,  
v příloze zasílám žádost.  
S pozdravem

---

**Ing. Jana BUCHTOVÁ**  
Rušar mosty, s.r.o.  
Slavičková 1a  
638 00 BRNO  
tel, fax: 545 222 037  
mobil: 777 096 539  
[buchtova@rusar.cz](mailto:buchtova@rusar.cz)  
[www.rusar.cz](http://www.rusar.cz)





396/1

396/2

392

395/2

395/1

400/2

391/4

391/5

416/1

416/2

415/1

413

417/1

417/2

417/2

422

425

427/2

427/1

421/1

424

423

426

3305

3307

3308

3309

3310

3311

3306/21

3320/21

3312/1

3323/6



muslvp16v009g4

## MĚSTO ŠLAPANICE

Masarykovo náměstí 100/7, 664 51 Šlapanice

Rušar mosty, s.r.o.  
Majdalenky 853/19  
638 00 Brno

Váš dopis značky/ze dne:	DOP/307/2016/17.05.2016
Číslo jednací:	OISM-ČJ/31946-16/HAS
Spisová značka:	OISM/211-2016/HAS
Vyřizuje/linka:	Ing. arch. Soňa Hanzlová/533304370
E-mail:	hanzlova@slapanice.cz
Ve Šlapanicích dne:	25.05.2016
Datová schránka:	2xfbbgj

### Vyjádření k existenci inženýrských sítí

Odbor investic a správy majetku Městského úřadu Šlapanice (dále jen „OISM“), vykonávající funkci správce majetku města Šlapanice, obdržel dne 17.05.2016 vaši žádost o vyjádření k existenci inženýrských sítí pro akci „Most ev. č. 4171-6 Šlapanice“.

#### K Vaší žádosti uvádíme následující:

**OISM jako správce majetku města Šlapanice sděluje, že v uvedeném prostoru, tj. na mostě ev. č. 4171-6, pod ním či v jeho blízkosti, je ve vlastnictví města Šlapanice veřejné osvětlení.**

Oficiální data uvedené sítě je možné získat u jejího správce – u společnosti SATESO, s.r.o. (IČO 60746718), Dlouhá 1157/36, 664 51 Šlapanice.

Podle našich záznamů jsou v blízkosti uvedeného mostu i další inženýrské sítě:

- Sběrač splaškové kanalizace a vyústění kanalizace dešťové – správce VODÁRENSKÁ AKCIOVÁ SPOLEČNOST, a. s. (IČO: 49455842), Soběšická 820/156, 638 01 Brno, ev. Svazek obcí pro vodovody a kanalizace Šlapanicko (IČO 49458833), Masarykovo náměstí 546/9, 664 51 Šlapanice
- sdělovací kabel – Česká telekomunikační infrastruktura a. s. (IČO: 04084063), technická dokumentace, Olšanská 2681/6, 130 00 Praha 3 - Žižkov
- plynovod - RWE GasNet, s.r.o. (IČO: 27295567), Klíšská 940, 401 17 Ústí nad Labem

S pozdravem

otisk razítka

Ing. Tamara Mazlová, Ph.D., v. r.  
vedoucí odboru investic a správy majetku

Digitálně podepsal Ing. Jaroslav Lepl  
Datum: 25.05.2016 15:36:54 +02:00





Rušar mosty, s.r.o.  
Slavičkova 1a  
638 00 Brno

VÁŠ DOPIS ZNAČKY/ZE DNE /	NAŠE ZNAČKA PM029427/2016 -203/Fi	VYŘIZUJE Ing. Lenka Fikarová +420 541 637 292 fikarova@pmo.cz	MÍSTO/DATUM Brno 4.7.2016
------------------------------	--------------------------------------	--	------------------------------

### **Most ev.č. 4171-6 Šlapanice**

(k.ú. Šlapanice; ORP Šlapanice; kraj Jiho-moravský; ČHP 4-15-03)

#### **Charakteristika akce:**

Předložená PD řeší stavební údržbu mostu přes VVT Říčka na ul. Riegrova v k.ú. Šlapanice. PD zpracovala firma Rušar mosty, s.r.o., investorem je SÚS JmK.

Jedná se o jednoplošný ŽB most, délka přemostění 6,04 m, volná šířka mostu 7,17 m, výška mostu nad terénem 3,03 m, kapacita mostu neuvedena. V rámci údržby bude provedena pouze oprava říms a výměna zábradlí, resp. tyto stávající části mostu budou odstraněny a nahrazeny novými. Průtočný profil mostu se nemění. Koryto VVT nebude stavbou dotčeno.

Přímou správu VVT Říčka vykonává Povodí Moravy, s.p., závod Dyje, provoz Brno, most leží v jeho záplavovém území. Souřadnice mostu neuvedeny.

#### **I. Vyjádření správce povodí**

Na základě ustanovení § 54 odst. 4 zákona č. 254/2001 Sb. o vodách a o změně některých zákonů (vodní zákon) vydává Povodí Moravy, s.p. jako správce povodí k předloženému záměru toto

#### **s t a n o v i s k o:**

**a) Z hlediska zájmů daných platným Národním plánem povodí Dunaje, Plánem pro zvládání povodňových rizik v povodí Dunaje a Plánem dílčího povodí Dyje [ustanovení § 24 až § 26 zákona č. 254/2001 Sb., o vodách a o změně některých zákonů (vodní zákon), ve znění pozdějších předpisů] je uvedený záměr možný, protože lze předpokládat, že záměrem nedojde ke zhoršení stavu vodního útvaru, a že nebude mít za následek nedosažení dobrého stavu/potenciálu vod.**

Předpokládáme, že uvedený záměr vzhledem ke svému charakteru, velikosti a dopadu nebude mít vliv na stav vodního útvaru.

**b) Z hlediska dalších zájmů chráněných zákonem č. 254/2001 Sb., o vodách a o změně některých zákonů, souhlasíme s uvedeným záměrem.**

#### **Upozorňujeme:**

- Stavebník podstupuje riziko možných následků vyplývajících ze stavby v záplavovém území a je si plně vědom podmínek vodního zákona a odpovědnosti za způsobené škody při neplnění těchto povinností (§ 52 - povinnosti vlastníků staveb a zařízení v korytech vodního toku nebo sousedících s nimi, § 67 - omezení v záplavových územích, § 85- odpovědnost za způsobené

škody při neplnění povinností). Povodí Moravy, s.p. nenese odpovědnost za případné škody způsobené průchodem velkých vod při povodňových průtocích nebo chodem ledů.

- Odpad ze stavby bude likvidován v souladu se zákonem č. 185/2001 Sb.
- Prováděním stavby nedojde ke zhoršení stávajících odtokových poměrů v dotčeném území.
- Používané mechanizační prostředky musí být v dobrém technickém stavu a budou dodržována preventivní opatření k zabránění případným úkapům či únikům ropných látek.

## **II. Vyjádření správce vodního toku Říčka**

Jako správce vodního toku (Povodí Moravy, s.p., závod Dyje, provoz Brno) s předloženým záměrem souhlasíme za předpokladu dodržení následujících podmínek:

1. Zásah do břehového porostu je nutno projednat dle zákona č. 114/92 Sb., odsouhlasit příslušným orgánem ochrany přírody a projednat s přímým správcem toku.
2. Během stavebních prací nesmí dojít k poškození břehů a koryta toku, znečištění toku stavebním odpadem a dalšími látkami nebezpečnými vodám. Závadné látky, lehce odplavitelný materiál ani stavební odpad nebudou volně skladovány na břehu a v blízkosti vodního toku.
3. Přímému správci vodního toku, tj. Povodí Moravy, s.p., provoz Brno (*K Povodí 10, 617 00 Brno, Ing. Spousta, tel. 724 719953, spousta@pmo.cz*) bude v dostatečném časovém předstihu min. týden oznámeno zahájení a ukončení prací, přímý správce bude zván ke kontrolním dnům a k závěrečné kontrolní prohlídce stavby.
4. Po dokončení stavebních prací bude odklizen veškerý materiál, který byl v souvislosti se stavbou uložen na březích a v blízkosti vodního toku, pozemky upraveny a předány přímému správci.
5. Povodí Moravy, s.p. nebude přebírat žádný objekt související se stavbou do své správy ani majetku (tj. nebude přebírán do majetku ČR, ke kterému má právo hospodaření Povodí Moravy, s.p.).

## **III. Vyjádření Povodí Moravy, s.p. z hlediska majetkoprávních vztahů**

Upozorňujeme, že navržený záměr bude realizován na pozemcích státu ČR, se kterými má právo hospodařit Povodí Moravy, s.p., pro vydání rozhodnutí příslušného orgánu státní správy je nutné získat práva k dotčenému pozemku. Řešení těchto majetkoprávních vztahů náleží do kompetence útvaru správy majetku závodu Dyje (Náměšť n/Osl, Husova 760, tel. 541637111, fax 541211404).

Ve věci majetkoprávního dořešení je nutné podat písemnou žádost příslušnému závodu s následujícím obsahem:

- popis akce, v rámci které má proběhnout vypořádání, stupeň projektové dokumentace,
- pozemky, kterých se akce dotýká,
- k.ú., případně další dotčený majetek Povodí Moravy, s.p., (úpravy, apod.) – rozsah dotčení (zábor dočasný a trvalý),
- co konkrétně se bude na dotčených pozemcích realizovat,
- předpokládaná doba realizace (dny/měsíce/roky)
- snímek katastrální mapy se zákresem dotčených pozemků nebo situaci,
- investora stavby, případně plnou moc pro zastupování,
- doložení vyjádření útvaru správy povodí Povodí Moravy, s.p., k příslušnému stupni PD (kopie tohoto stanovisko).

Doba platnosti tohoto stanoviska je 2 roky, nebude-li využito pro vydání platného rozhodnutí nebo opatření vodoprávního nebo jiného správního úřadu.

Povodí Moravy, s.p.

602 00 Brno, Dřevařská 11

Ing. Pavel Bíza  
602 00 Brno, Dřevařská 11  
IČO: 00000000, DIČ: CZ70890013

**Ing. Pavel Bíza**

vedoucí útvaru správy povodí

Na vědomí: provoz Brno + ZD – Náměšť n/O