

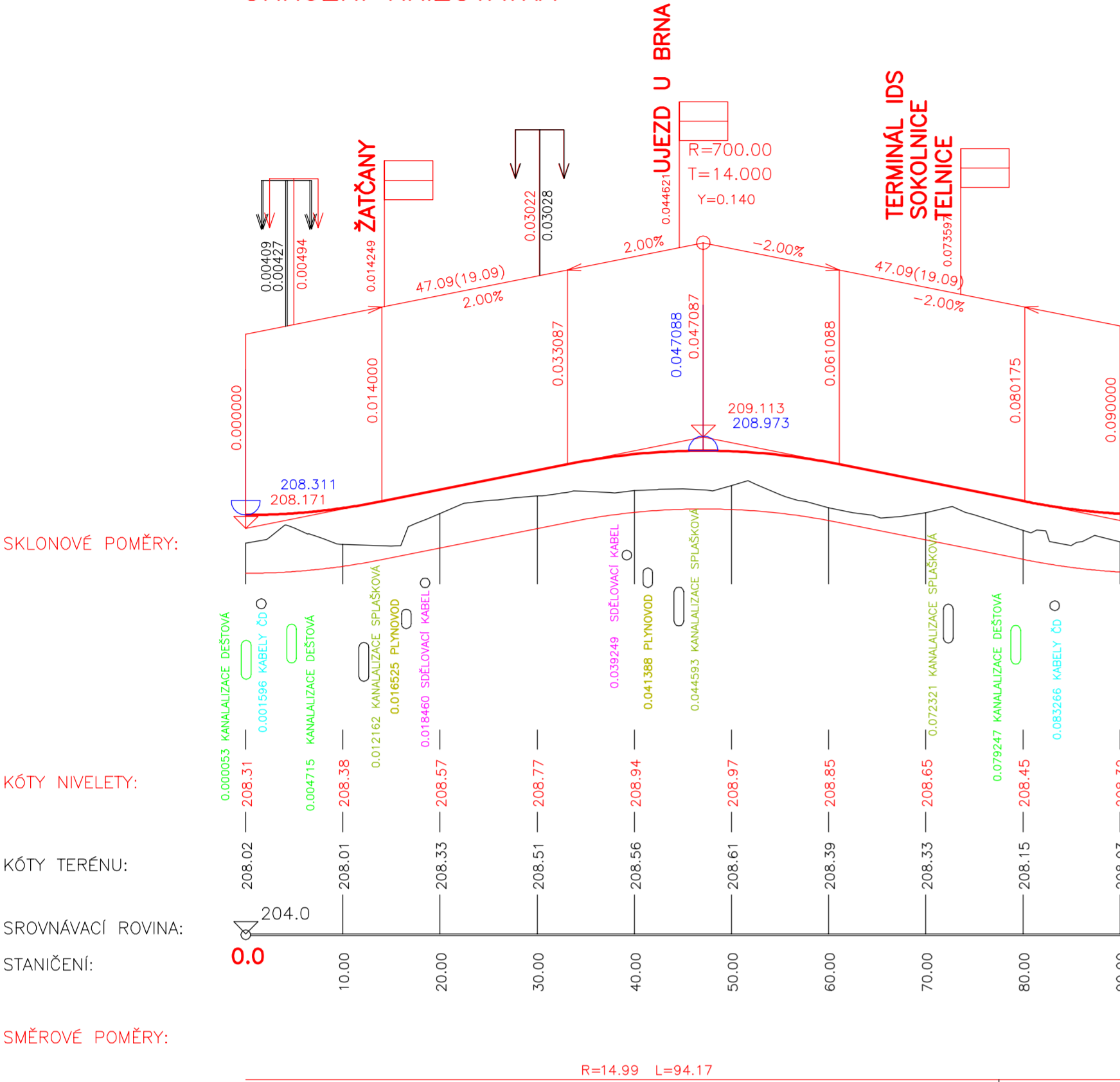
DRUH POVRCHU ÚZEMÍ
KATASTRÁLNÍ ÚZEMÍ
OKRES:
KRAJ:

SILNICE
UJEZD U BRNA
BRNO VENKOV
JIHOMORAVSKÝ

DRUH POVRCHU ÚZEMÍ
KATASTRÁLNÍ ÚZEMÍ
OKRES:
KRAJ:

SILNICE
UJEZD U BRNA
BRNO VENKOV
JIHOMORAVSKÝ

III/4185,4176 Telnice nádraží
PODÉLNÝ PROFIL 1:500/50
OKRUŽNÍ KŘÍŽOVATKA



DRUH POVRCHU ÚZEMÍ
KATASTRÁLNÍ ÚZEMÍ
OKRES:
KRAJ:

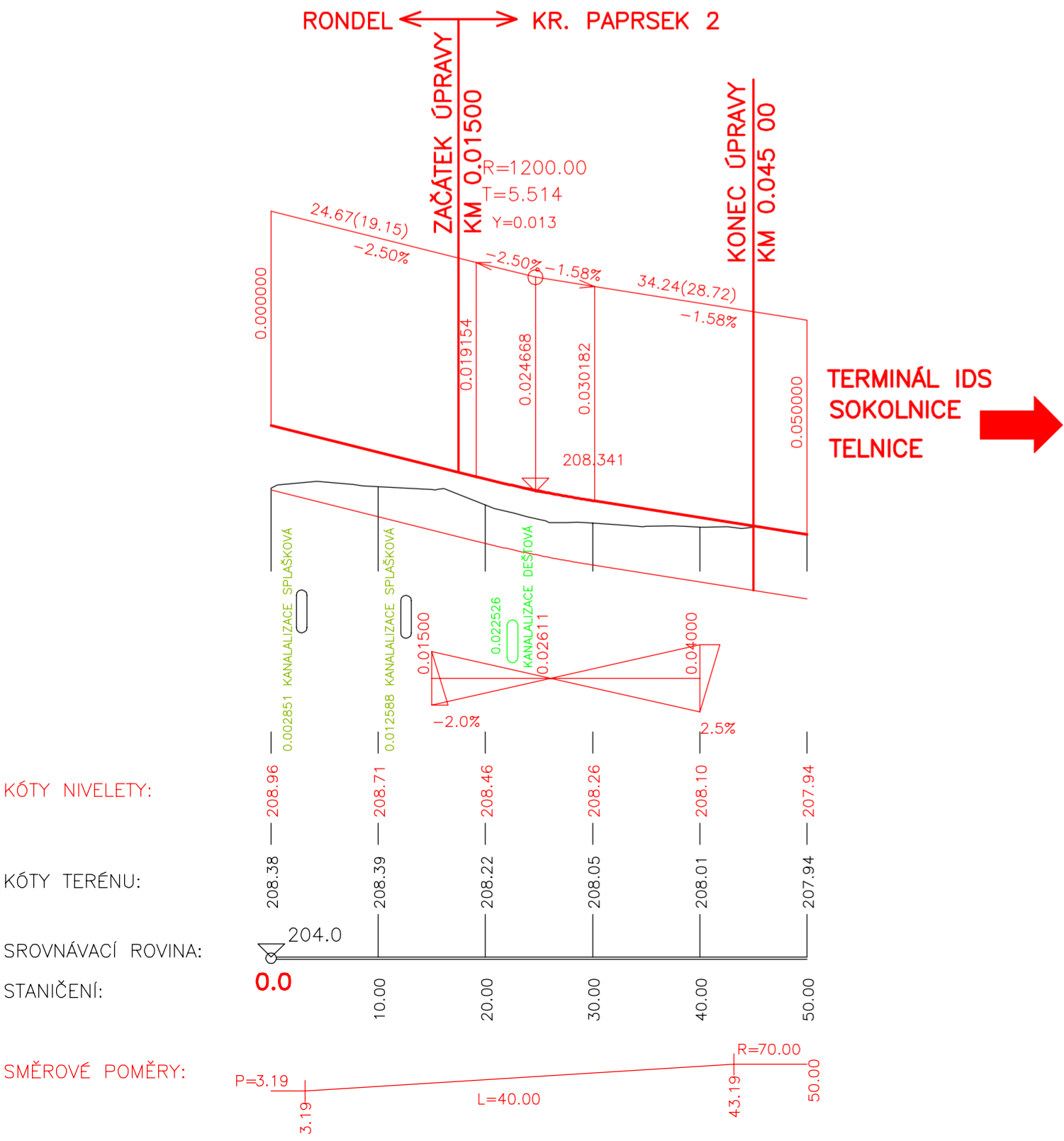
SILNICE
UJEZD U BRNA
BRNO VENKOV
JIHOMORAVSKÝ

DRUH POVRCHU ÚZEMÍ
KATASTRÁLNÍ ÚZEMÍ
OKRES:
KRAJ:


SILNICE
UJEZD U BRNA
BRNO VENKOV
JIHOMORAVSKÝ

SKLONOVÉ POMĚRY:

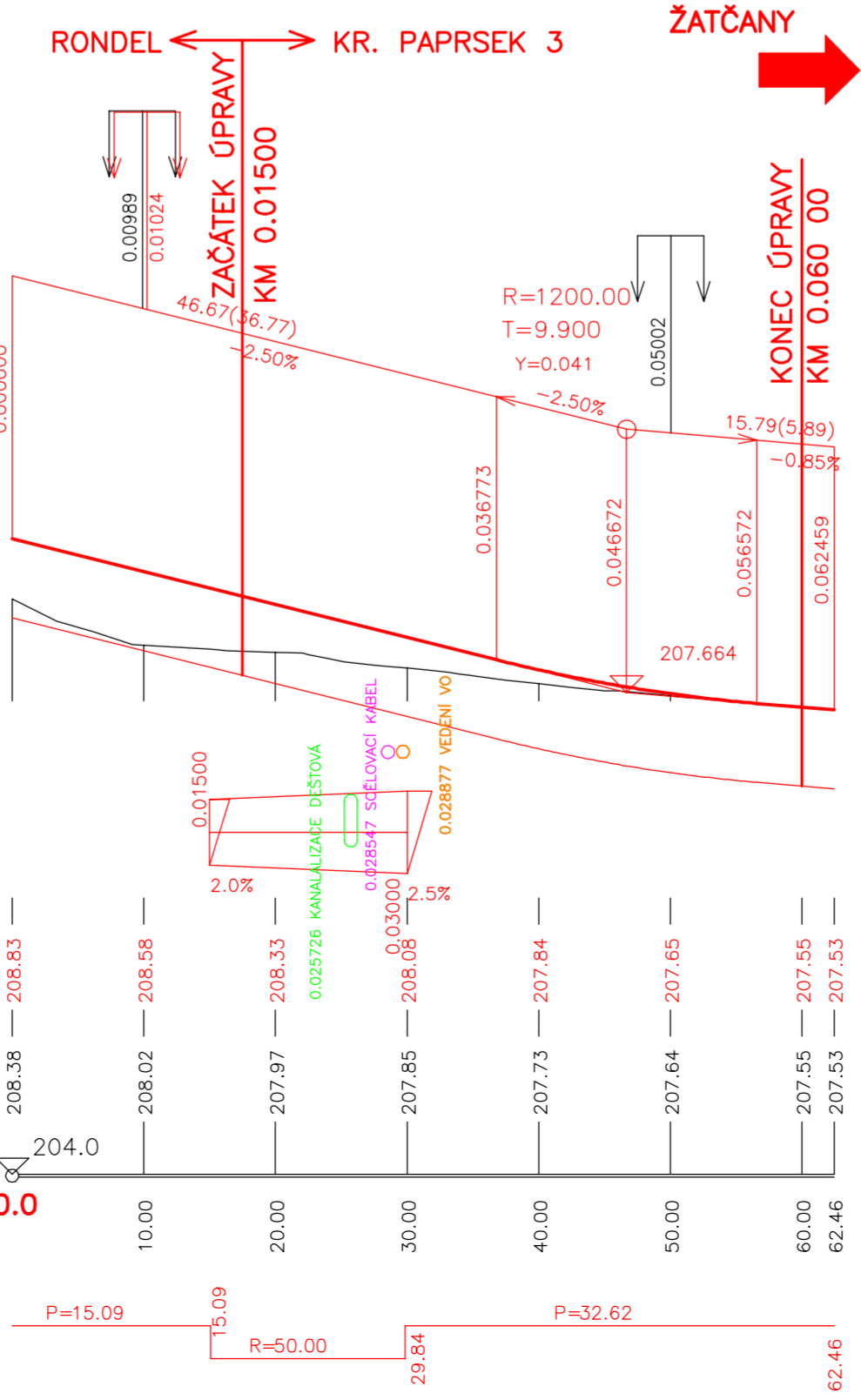
III/4185,4176 Telnice nádraží
PODÉLNÝ PROFIL 1:500/50
KŘÍŽOVATKOVÝ PAPERSEK 2



III/4185,4176 Telnice nádraží
PODÉLNÝ PROFIL 1:1000/100
KŘÍŽOVATKOVÝ PAPERSEK 1



III/4185,4176 Telnice nádraží
PODÉLNÝ PROFIL 1:500/50
KŘÍŽOVATKOVÝ PAPERSEK 3



JTSK	ING. FRANTIŠEK VLACH		B.p.v.
VEDOUcí PROJEKTANT	ING. PETR MICHÁLEK		
ZODPOVĚDNÝ PROJEKTANT	ING. MIROSLAV MELUŽÍN		
NAVRHLVÝPRACOVAL			
KONTROLOVAL			
KRAJ - JIHO MORASKÝ	OKRES - BRNO - VENKOV	STUPEŇ	DÚR
NÁZE V OBJEKTU	III/4185,4176 Telnice nádraží	DATUM	DUBEN 2012
		FORMÁT	6xA4
		MĚRÍTKO	1:1000/100, 500/50
		Č. ZAKÁZKY	1631
		ARCHIVNÍ Č.	1631
NÁZE V PŘÍLOHY	PODÉLNÝ PROFIL - část 2	Č. VÝKRESU	D4.2