



PDPS

SOUŘADNICOVÝ SYSTÉM : JTSK
VÝŠKOVÝ SYSTÉM : Bpv

INVESTOR				
Správa a údržba silnic Jihomoravského kraje příspěvková organizace kraje Žerotínovo náměstí 449/3 602 00 Brno				
				
VEDOUcí PROJEKTANT	Ing. Martin ŘEHULKA		 PROJEKČNÍ KANCELÁŘ PRIS spol. s r. o. OSOVÁ 20, 625 00 BRNO	
ZODPOVĚDNÝ PROJEKTANT	Ing. Andrea TUCHYŇOVÁ			
VYPRACOVAL	Ing. Andrea TUCHYŇOVÁ			
KONTROLOVAL	Ing. Jiří ŠRUBAŘ			
KRAJ: JIHOMORAVSKÝ	INVESTOR : SÚS JMK, p.o.k.		DATUM	5/2017
NÁZEV AKCE Most ev.č. 417-002 přes Říčku před Kobylnicemi			FORMÁT	A4
			MĚŘÍTKO	-
			ÚČEL	PDPS
			ČÍS. ZAKÁZKY	17057
			ARCHIVNÍ ČÍS.	DOK.pdf
NÁZEV PŘÍLOHY: DOKLADOVÁ ČÁST			ČÍS. SOUPRAVY	PŘÍLOHA

Seznam dokladů

Název akce: **Most ev.č. 417-002 přes Říčku před Kobylnicemi**

Stupeň: **PDPS**

Oprávnění k činnosti:

- 1 Doklad o autorizaci
- 2 Výpis z živnostenského rejstříku
- 3 Certifikát ISO 9001

Vyjádření o existenci sítí a stanoviska k záměru:

- 4 CETIN a.s.
- 5 Českomoravská telekomunikační s.r.o.
- 6 Dial Telecom a.s.
- 7 E.ON Česká republika, s.r.o.
- 8 GasNet s.r.o.
- 9 NetFree s.r.o.
- 10 SÚS Jihomoravského kraje
- 11 T-mobile Czech Republic a.s.,
- 12 UPC Česká republika, s.r.o.
- 13 VIVO CONNECTION, spol. s r. o.
- 14 Vodafone Czech Republic a.s.
- 15 Itself s.r.o.
- 16 MO-SEM
- 17 Obec Kobylnice
- 18 Vodárenská akciová společnost

Vyjádření a stanoviska k záměru:

- 19 KŘP Jihomoravského kraje, ÚO Brno-venkov, DI - souhlas s DIO (bude doplněno)

OSVĚDČENÍ O AUTORIZACI

číslo 18 968

vydané

Českou komorou autorizovaných inženýrů a techniků

činných ve výstavbě

podle zákona ČNR č.360/1992 Sb.

Ing. Martin Řehulka

jméno a příjmení

700518/4472

rodné číslo

je

autorizovaným inženýrem

v oboru

mosty a inženýrské konstrukce

V seznamu autorizovaných osob vedeném ČKAIT je veden pod číslem

1003412

a je oprávněn užívat autorizační razítko, jehož kontrolní otisk

je uveden zde:



Autorizace je udělena ke dni 3.12.1999

Ing. Václav Mach
předseda ČKAIT

Magistrát města Brna
Živnostenský úřad města Brna
Malinovského nám. 3, 601 67 Brno

Č. j.: **ZUMB/30421/2009/Fe/3**

Výpis z živnostenského rejstříku

Obchodní firma: **Projekční kancelář PRIS spol. s r.o.**
Sídlo: **Osová 717/20, 625 00, Brno - Starý Lískovec**
Identifikační číslo: **46974806**

Živnostenské oprávnění č. 1

Předmět podnikání: **Projektová činnost ve výstavbě**
Vznik oprávnění: **19.10.1992**
Doba platnosti oprávnění: **na dobu neurčitou**

Živnostenské oprávnění č. 2

Předmět podnikání: **Výroba, obchod a služby neuvedené v přílohách 1 až 3 živnostenského zákona**
Obory činnosti: **Vydavatelské činnosti, polygrafická výroba, knihařské a kopírovací práce
Zprostředkování obchodu a služeb
Velkoobchod a maloobchod
Poradenská a konzultační činnost, zpracování odborných studií a posudků
Příprava a vypracování technických návrhů, grafické a kresličské práce**
Vznik oprávnění: **19.10.1992**
Doba platnosti oprávnění: **na dobu neurčitou**

Úřad příslušný podle § 71 odst. 2 živnostenského zákona: **Magistrát města Brna**

V Brně dne 16.11.2009



Fenclová
JUDr. Dobromila Macháčková
vedoucí Živnostenského úřadu města Brna
v z. Ing. Jiřina Fenclová



STAVCERT

Praha, spol. s r. o.

U Výstaviště 3, Praha 7

**CERTIFIKAČNÍ ORGÁN PROVÁDĚJÍCÍ CERTIFIKACI
SYSTÉMŮ MANAGEMENTU**

akreditovaný Českým institutem pro akreditaci, o.p.s. (ČIA)

ČIA je signatářem multilaterální dohody EA a IAF o vzájemném uznávání



vydává

CERTIFIKÁT

pro

Projekční kancelář PRIS spol. s r.o.

Osová 20, 625 00 Brno

IČ: 46974806

Tímto certifikátem se potvrzuje, že zavedený a udržovaný

system managementu kvality

pro

projektovou činnost v investiční výstavbě

odpovídá požadavkům

ČSN EN ISO 9001:2009

Certifikát č. QMS-4006/2017

První certifikace: 2.prosince 1998

V Praze dne 19.1.2017



Platnost do 19.1.2020

Ing. Pavel Florian
jednatel

**VYJÁDŘENÍ O EXISTENCI SÍTĚ ELEKTRONICKÝCH KOMUNIKACÍ
A VŠEOBECNÉ PODMÍNKY OCHRANY SÍTĚ ELEKTRONICKÝCH KOMUNIKACÍ
SPOLEČNOSTI Česká telekomunikační infrastruktura a.s.**

vydané podle § 101 zákona č. 127/2005 Sb., o elektronických komunikacích a o změně některých souvisejících zákonů (zákon o elektronických komunikacích), ve znění pozdějších předpisů a § 161 zákona č. 183/2006 Sb., o územním plánování a stavebním řádu (stavební zákon) či dle dalších příslušných právních předpisů

Číslo jednací: 600325/17

Číslo žádosti: 0117 868 117

Důvod vydání Vyjádření: Předprojektová příprava, prodej-koupě nemovitosti

Platnost tohoto Vyjádření končí dne: 27. 4. 2019.

Žadatel	Projekční kancelář PRIS spol. s r.o.	
Stavebník	Správa a údržba silnic Jihomoravského kraje, příspěvková org, Žerotínovo náměstí 449/3, Brno, 60200	
Název akce	Most ev.č. 417-002 přes Říčku před Kobylnicemi	
Zájmové území	Okres	Brno-venkov
	Obec	Kobylnice
	Kat. území / č. parcely	Kobylnice u Brna

Žadatel shora označenou žádostí určil a vyznačil zájmové území, jakož i stanovil důvod pro vydání Vyjádření o existenci sítě elektronických komunikací a Všeobecných podmínek ochrany sítě elektronických komunikací společnosti *Česká telekomunikační infrastruktura a.s.* (dále jen *Vyjádření*).

Na základě určení a vyznačení zájmového území žadatelem a na základě stanovení důvodu pro vydání *Vyjádření* vydává společnost Česká telekomunikační infrastruktura a.s. následující *Vyjádření*:

Ve vyznačeném zájmovém území se nachází síť elektronických komunikací
společnosti *Česká telekomunikační infrastruktura a.s.* (dále jen *SEK*)
nebo její ochranné pásmo.

Existence a poloha *SEK* je zakreslena v příloženém výřezu/výřezech z účelové mapy *SEK* společnosti *Česká telekomunikační infrastruktura a.s.* Ochranné pásmo *SEK* je v souladu s ustanovením § 102 zákona č. 127/2005 Sb., o elektronických komunikacích a o změně některých souvisejících zákonů stanoveno rozsahem 1,5 m po stranách krajního vedení *SEK* a není v příloženém výřezu/výřezech z účelové mapy *SEK* společnosti *Česká telekomunikační infrastruktura a.s.* vyznačeno (dále jen *Ochranné pásmo*).

(1) *Vyjádření* je platné pouze pro zájmové území určené a vyznačené žadatelem, jakož i pro důvod vydání *Vyjádření* stanovený žadatelem v žádosti.

Žadatel není oprávněn toto *Vyjádření*, jakož i přílohy jež jsou součástí tohoto *Vyjádření*, použít pro účely územního řízení, stavebního řízení, či pro jakékoliv jiné řízení před správním orgánem, kde by mohla být stanovena povinnost žadatele předložit vyjádření vlastníka technické infrastruktury ve smyslu ustanovení § 161 zákona č. 183/2006 Sb. o územním plánování a stavebním řádu.

Číslo jednací: 600325/17

Číslo žádosti: 0117 868 117

Vyjádření pozbývá platnosti uplynutím doby platnosti v tomto *Vyjádření* uvedené, změnou rozsahu zájmového území či změnou důvodu vydání *Vyjádření* uvedeného v žádosti, nesplněním povinnosti stavebníka dle bodu (3) tohoto *Vyjádření*, a nebo pokud se žadatel či stavebník bezprostředně před zahájením realizace stavby ve vyznačeném zájmovém území prokazatelně neujistí u společnosti *Česká telekomunikační infrastruktura a.s.* o tom, zda toto *Vyjádření* v době bezprostředně předcházející zahájení realizace stavby ve vyznačeném zájmovém území stále odpovídá skutečnosti, to vše v závislosti na tom, která ze skutečností rozhodná pro pozbytí platnosti tohoto *Vyjádření* nastane nejdříve.

(2) Podmínky ochrany *SEK* jsou stanoveny v tomto *Vyjádření* a ve Všeobecných podmínkách ochrany *SEK* společnosti *Česká telekomunikační infrastruktura a.s.*, které jsou nedílnou součástí tohoto *Vyjádření*. Stavebník, nebo jím pověřená třetí osoba, je povinen řídit se těmito Všeobecnými podmínkami ochrany *SEK* společnosti *Česká telekomunikační infrastruktura a.s.*

(3) Stavebník, nebo jím pověřená třetí osoba, je povinen **pouze pro případ, že**

a) existence a poloha *SEK*, jež je zakreslena v přiloženém výřezu/výřezech z účelové mapy *SEK* společnosti *Česká telekomunikační infrastruktura a.s.* a nebo

b) toto *Vyjádření*, včetně Všeobecných podmínek ochrany *SEK*

nepředstavuje dostatečnou informaci pro záměr, pro který podal shora označenou žádost nebo pro zpracování projektové dokumentace stavby, která koliduje se *SEK*, nebo zasahuje do Ochranného pásma *SEK*, vyzvat písemně společnost *Česká telekomunikační infrastruktura a.s.* k upřesnění podmínek ochrany *SEK*, a to prostřednictvím zaměstnance společnosti *Česká telekomunikační infrastruktura a.s.* pověřeného ochranou sítě - Zdeněk Procházka, e-mail: zdenek.prochazka@cetin.cz (dále jen POS).

(4) Přeložení *SEK* zajistí její vlastník, společnost *Česká telekomunikační infrastruktura a.s.* Stavebník, který vyvolal překládku *SEK* je dle ustanovení § 104 odst. 17 zákona č. 127/2005 Sb., o elektronických komunikacích a o změně některých souvisejících zákonů povinen uhradit společnosti *Česká telekomunikační infrastruktura a.s.* veškeré náklady na nezbytné úpravy dotčeného úseku *SEK*, a to na úrovni stávajícího technického řešení.

(5) Pro účely přeložení *SEK* dle bodu (3) tohoto *Vyjádření* je stavebník povinen uzavřít se společností *Česká telekomunikační infrastruktura a.s.* Smlouvu o realizaci překládky *SEK*.

(6) Společnost *Česká telekomunikační infrastruktura a.s.* prohlašuje, že žadateli byly pro jím určené a vyznačené zájmové území poskytnuty veškeré, ke dni podání shora označené žádosti, dostupné informace o *SEK*.

(7) Žadateli převzetím tohoto *Vyjádření* vzniká povinnost poskytnuté informace a data užít pouze k účelu, pro který mu byla tato poskytnuta. Žadatel není oprávněn poskytnuté informace a data rozmnožovat, rozšiřovat, pronajímat, půjčovat či jinak užívat bez souhlasu společnosti *Česká telekomunikační infrastruktura a.s.* V případě porušení těchto povinností vznikne žadateli odpovědnost vyplývající z platných právních předpisů, zejména předpisů práva autorského.

V případě dotazů k *Vyjádření* lze kontaktovat společnost *Česká telekomunikační infrastruktura a.s.* na asistenční lince 238 461 111.

Přílohami *Vyjádření* jsou:

- Všeobecné podmínky ochrany *SEK* společnosti *Česká telekomunikační infrastruktura a.s.*
- Situační výkres (obsahuje zájmové území určené a vyznačené žadatelem a výřezy účelové mapy *SEK*)
- Informace k vytyčení *SEK*

Číslo jednací: 600325/17

Číslo žádosti: 0117 868 117

Vyjádření vydala společnost Česká telekomunikační infrastruktura a.s. dne: 27. 4. 2017.


Česká telekomunikační infrastruktura a.s.
Olšanská 2681/6
130 00 Praha 3
DIČ: CZ04084063


Všeobecné podmínky ochrany SEK společnosti Česká telekomunikační infrastruktura a.s.

I. Obecná ustanovení

1. Stavebník, nebo jím pověřená třetí osoba, je povinen při provádění jakýchkoliv činností, zejména stavebních nebo jiných prací, při odstraňování havárií a projektování staveb, řídit se platnými právními předpisy, technickými a odbornými normami (včetně doporučených), správnou praxí v oboru stavebnictví a technologickými postupy a učinit veškerá opatření nezbytná k tomu, aby nedošlo k poškození nebo ohrožení sítě elektronických komunikací ve vlastnictví společnosti *Česká telekomunikační infrastruktura a.s.* a je výslovně srozuměn s tím, že *SEK* jsou součástí veřejné komunikační sítě, jsou zajišťovány ve veřejném zájmu a jsou chráněny právními předpisy.
2. Při jakékoliv činnosti v blízkosti vedení *SEK* je stavebník, nebo jím pověřená třetí osoba, povinen respektovat ochranné pásmo *SEK* tak, aby nedošlo k poškození nebo zamezení přístupu k *SEK*. Při křížení nebo souběhu činností se *SEK* je povinen řídit se platnými právními předpisy, technickými a odbornými normami (včetně doporučených), správnou praxí v oboru stavebnictví a technologickými postupy. Při jakékoliv činnosti ve vzdálenosti menší než 1,5 m od krajního vedení vyznačené trasy podzemního vedení *SEK* (dále jen *PVSEK*) nesmí používat mechanizačních prostředků a nevhodného nářadí.
3. Pro případ porušení kterékoliv z povinností stavebníka, nebo jím pověřené třetí osoby, založené Všeobecnými podmínkami ochrany *SEK* společnosti *Česká telekomunikační infrastruktura a.s.* je stavebník, nebo jím pověřená třetí osoba, odpovědný za veškeré náklady a škody, které společnosti *Česká telekomunikační infrastruktura a.s.* vzniknou porušením jeho povinností.
4. V případě, že budou zemní práce zahájeny po uplynutí doby platnosti tohoto *Vyjádření*, nelze toto *Vyjádření* použít jako podklad pro vytyčení a je třeba požádat o vydání nového *Vyjádření*.
5. Bude-li žadatel na společnosti *Česká telekomunikační infrastruktura a.s.* požadovat, aby se jako účastník správního řízení, pro jehož účely bylo toto *Vyjádření* vydáno, vzdala práva na odvolání proti rozhodnutí vydanému ve správním řízení, pro jehož účely bylo toto *Vyjádření* vydáno, je povinen kontaktovat *POS*.

II. Součinnost stavebníka při činnostech v blízkosti SEK

1. Započítí činnosti je stavebník, nebo jím pověřená třetí osoba, povinen oznámit *POS*. Oznámení bude obsahovat číslo *Vyjádření*, k němuž se vztahují tyto podmínky.
2. Před započítím zemních prací či jakékoliv jiné činnosti je stavebník, nebo jím pověřená třetí osoba, povinen zajistit vyznačení tras *PVSEK* na terénu dle polohopisné dokumentace. S vyznačenou trasou *PVSEK* prokazatelně seznámí všechny osoby, které budou a nebo by mohly činnosti provádět.
3. Stavebník, nebo jím pověřená třetí osoba, je povinen upozornit jakoukoliv třetí osobu, jež bude provádět zemní práce, aby zjistila nebo ověřila stranovou a hloubkovou polohu *PVSEK* příčnými sondami, a je srozuměn s tím, že možná odchylka uložení středu trasy *PVSEK*, stranová i hloubková, činí +/- 30 cm mezi skutečným uložením *PVSEK* a polohovými údaji ve výkresové dokumentaci.
4. Při provádění zemních prací v blízkosti *PVSEK* je stavebník, nebo jím pověřená třetí osoba, povinen postupovat tak, aby nedošlo ke změně hloubky uložení nebo prostorového uspořádání *PVSEK*. Odkryté *PVSEK* je stavebník, nebo jím pověřená třetí osoba, povinen zabezpečit proti prověšení, poškození a odcizení.
5. Při zjištění jakéhokoliv rozporu mezi údaji v projektové dokumentaci a skutečností je stavebník, nebo jím pověřená třetí osoba, povinen bez zbytečného odkladu přerušit práce a zjištění rozporu oznámit *POS*. V přerušovaných pracích lze pokračovat teprve poté, co od *POS* prokazatelně obdržel souhlas k pokračování v pracích.
6. V místech, kde *PVSEK* vystupuje ze země do budovy, rozváděče, na sloup apod. je stavebník, nebo jím pověřená třetí osoba, povinen vykonávat zemní práce se zvýšenou mírou opatrnosti s ohledem na ubývající krytí nad *PVSEK*. Výkopové práce v blízkosti sloupů nadzemního vedení *SEK* (dále jen *NVSEK*) je povinen provádět v takové vzdálenosti, aby nedošlo k narušení jejich stability, to vše za dodržení platných právních předpisů, technických a odborných norem, správné praxi v oboru stavebnictví a technologických postupů.

7. Při provádění zemních prací, u kterých nastane odkrytí *PVSEK*, stavebník, nebo jím pověřená třetí osoba před zakrytím *PVSEK* vyzve *POS* ke kontrole. Zához je stavebník oprávněn provést až poté, kdy prokazatelně obdržel souhlas *POS*.
8. Stavebník, nebo jím pověřená třetí osoba, není oprávněn manipulovat s kryty kabelových komor a vstupovat do kabelových komor bez souhlasu společnosti *Česká telekomunikační infrastruktura a.s.*
9. Stavebník, nebo jím pověřená třetí osoba, není oprávněn trasu *PVSEK* mimo vozovku přejíždět vozidly nebo stavební mechanizací, a to až do doby, než *PVSEK* řádně zabezpečí proti mechanickému poškození. Stavebník, nebo jím pověřená třetí osoba, je povinen projednat s *POS* způsob mechanické ochrany trasy *PVSEK*. Při přepravě vysokého nákladu nebo mechanizace pod trasou *NVSEK* je stavebník, nebo jím pověřená třetí osoba, povinen respektovat výšku *NVSEK* nad zemí.
10. Stavebník, nebo jím pověřená třetí osoba, není oprávněn na trase *PVSEK* (včetně ochranného pásma) jakkoliv měnit niveletu terénu, vysazovat trvalé porosty ani měnit rozsah a konstrukci zpevněných ploch (např. komunikací, parkovišť, vjezdů aj.).
11. Stavebník, nebo jím pověřená třetí osoba, je povinen manipulační a skladové plochy zřizovat v takové vzdálenosti od *NVSEK*, aby činnosti na/v manipulačních a skladových plochách nemohly být vykonávány ve vzdálenost menší než 1m od *NVSEK*.
12. Stavebník, nebo jím pověřená třetí osoba, není oprávněn užívat, přemísťovat a odstraňovat technologické, ochranné a pomocné prvky *SEK*.
13. Stavebník, nebo jím pověřená třetí osoba, není oprávněn bez předchozího projednání jakkoliv manipulovat s případně odkrytými prvky *SEK*, zejména s ochrannou skříňí optických spojek, optickými spojkami, technologickými rezervami či jakýmkoliv jiným zařízením *SEK*.
14. Stavebník, nebo jím pověřená třetí osoba, je povinen každé poškození či krádež *SEK* neprodleně od okamžiku zjištění takové skutečnosti, oznámit *POS* na telefonní číslo: 602 521 703 nebo v mimopracovní době na telefonní číslo 238 462 690.

III. Práce v objektech a odstraňování objektů

1. Stavebník, nebo jím pověřená třetí osoba, je povinen před zahájením jakýchkoliv prací v budovách a jiných objektech, kterými by mohl ohrozit stávající *SEK*, prokazatelně kontaktovat *POS* a zajistit u společnosti *Česká telekomunikační infrastruktura a.s.* bezpečné odpojení *SEK*.
2. Při provádění činností v budovách a jiných objektech je stavebník, nebo jím pověřená třetí osoba, povinen v souladu s právními předpisy, technickými a odbornými normami (včetně doporučených), správnou praxí v oboru stavebnictví a technologickými postupy provést mimo jiné průzkum vnějších i vnitřních vedení *SEK* na omítce i pod ní.

IV. Součinnost stavebníka při přípravě stavby

1. Pokud činností stavebníka, nebo jím pověřené třetí osoby, k níž je třeba povolení správního orgánu dle zvláštního právního předpisu, dojde k ohrožení či omezení *SEK*, je stavebník, nebo jím pověřená třetí osoba, povinen kontaktovat *POS* a předložit zakreslení *SEK* do příslušné dokumentace stavby (projektové, realizační, koordinační atp.).
2. V případě, že pro činnosti stavebníka, nebo jím pověřené třetí osoby, není třeba povolení správního orgánu dle zvláštního právního předpisu, je stavebník, nebo jím pověřená třetí osoba, povinen předložit zakreslení trasy *SEK* i s příslušnými kótami do zjednodušené dokumentace (katastrální mapa, plánek), ze které bude zcela patrná míra dotčení *SEK*.

3. Při projektování stavby, rekonstrukce či přeložky vedení a zařízení silových elektrických sítí, elektrických trakcí vlaků a tramvají, nejpozději však před zahájením správního řízení ve věci povolení stavby, rekonstrukce či přeložky vedení a zařízení silových elektrických sítí, elektrických trakcí vlaků a tramvají, je stavebník, nebo jím pověřená třetí osoba, povinen provést výpočet rušivých vlivů, zpracovat ochranná opatření a předat je *POS*.

4. Při projektování stavby, při rekonstrukci, která se nachází v ochranném pásmu radiových tras společnosti *Česká telekomunikační infrastruktura a.s.* a překračuje výšku 15 m nad zemským povrchem, a to včetně dočasných objektů zařízení staveniště (jeřáby, konstrukce, atd.), nejpozději však před zahájením správního řízení ve věci povolení takové stavby, je stavebník nebo jím pověřená třetí osoba, povinen kontaktovat *POS*. Ochranné pásmo radiových tras v šíři 50m je zakresleno do situačního výkresu. Je tvořeno dvěma podélnými pruhy o šíři 25 m po obou stranách radiového paprsku v celé jeho délce, resp. 25 m kruhem kolem vysílacího radiového zařízení.

5. Pokud se v zájmovém území stavby nachází podzemní silnoproudé vedení (NN) společnosti *Česká telekomunikační infrastruktura a.s.* je stavebník, nebo jím pověřená třetí osoba, před zahájením správního řízení ve věci povolení správního orgánu k činnosti stavebníka, nebo jím pověřené třetí osoby, nejpozději však před zahájením stavby, povinen kontaktovat *POS*.

6. Pokud by navrhované stavby (produktovody, energovody aj.) svými ochrannými pásmy zasahovaly do prostoru stávajících tras a zařízení *SEK*, či do jejich ochranných pásem, je stavebník, nebo jím pověřená třetí osoba, povinen realizovat taková opatření, aby mohla být prováděna údržba a opravy *SEK*, a to i za použití mechanizace, otevřeného plamene a podobných technologií.

V. Křížení a souběh se *SEK*

1. Stavebník, nebo jím pověřená třetí osoba, je povinen v místech křížení *PVSEK* se sítěmi technické infrastruktury, pozemními komunikacemi, parkovacími plochami, vjezdy atp. ukládat *PVSEK* v zákonných předpisy stanovené hloubce a chránit *PVSEK* chráničkami s přesahem minimálně 0,5 m na každou stranu od hrany křížení. Chráničku je povinen utěsnit a zamezit vnikání nečistot.

2. Stavebník nebo jím pověřená třetí osoba, je výslovně srozuměn s tím, že v případě, kdy hodlá umístit stavbu sjezdu či vjezdu, je povinen stavbu sjezdu či vjezdu umístit tak, aby metalické kabely *SEK* nebyly umístěny v hloubce menší než 0,6 m a optické nebyly umístěny v hloubce menší než 1 m.

3. Stavebník, nebo jím pověřená třetí osoba, je povinen základy (stavby, opěrné zdi, podezdívky apod.) umístit tak, aby dodržel minimální vodorovný odstup 1,5 m od krajního vedení, případně kontaktovat *POS*.

4. Stavebník, nebo jím pověřená třetí osoba, není oprávněn trasy *PVSEK* znepřístupnit (např. zabetonováním).

5. Stavebník, nebo jím pověřená třetí osoba, je při křížení a souběhu stavby nebo sítí technické infrastruktury s kabelovodem povinen zejména:

- pokud plánované stavby nebo trasy sítí technické infrastruktury budou umístěny v blízkosti kabelovodu ve vzdálenosti menší než 2 m nebo při křížení kabelovodu ve vzdálenosti menší než 0,5 m nad nebo kdekoliv pod kabelovodem, předložit *POS* zakreslení v příčných řezech,
- do příčného řezu zakreslit také profil kabelové komory v případě, kdy jsou sítě technické infrastruktury či stavby umístěny v blízkosti kabelové komory ve vzdálenosti menší než 2 m,
- neumísťovat nad trasou kabelovodu v podélném směru sítí technické infrastruktury,
- předložit *POS* vypracovaný odborný statický posudek včetně návrhu ochrany tělesa kabelovodu pod stavbou, ve vjezdu nebo pod zpevněnou plochou,
- nezakrývat vstupy do kabelových komor, a to ani dočasně,
- projednat s *POS*, nejpozději ve fázi projektové přípravy, jakékoliv výkopové práce, které by mohly být vedeny v úrovni či pod úrovní kabelovodu nebo kabelové komory a veškeré případy, kdy jsou trajektorie podvrtnů a protlaků ve vzdálenosti menší než 1,5 m od kabelovodu.

Příloha k *Vyjádření* 600325/17

Číslo žádosti: 0117 868 117

Informace k vytyčení *SEK*

V případě požadavku na vytyčení *PVSEK* společnosti *Česká telekomunikační infrastruktura a.s.* se, prosím, obraťte na společnosti uvedené níže.

Vegacom, a.s. - výhradní dodavatel společnosti Česká telekomunikační infrastruktura a.s.

se sídlem: Holzova 14, 628 00 Brno

IČ: 25788680

DIČ: CZ25788680

kontakt: Luboš Bodzík, mobil: 603855439, e-mail: bodzik@vegacom.cz

CONTENT, s.r.o.

se sídlem: Karlov 1246, 594 01 Velké Meziříčí, pobočka: Okružní 28/18, 591 01 Žďár nad Sázavou

IČ: 63492164

DIČ: CZ63492164

kontakt: Martin Kalina, tel/fax: 566521721, mobil: 777702117, e-mail: kalina@content-vm.cz, vytycenisiti@seznam.cz

InfoTel

se sídlem: Brno, Novolíšeňská 18, PSČ: 628 00

IČ: 46981071

DIČ: CZ46981071

kontakt: Petr Košťál, mobil: 723350887, e-mail: petr_kostal@infotel.cz

Jiří Novotný, Montáž, údržba a servis tel.sítí - okr. Třebíč, Znojmo

se sídlem: Akad. Práta 524, 675 55 Hrotovice, okr. Třebíč

IČ: 72377259

DIČ:

kontakt: Jiří Novotný, tel.: 568860888, mobil: 777318588, e-mail: novotny.hrotovice@seznam.cz

Josef Joura

se sídlem: Okřešice 53, okres Třebíč, 674 01

IČ: 88282091

DIČ: CZ6312180820

kontakt: Josef Joura, mobil: 602578674, e-mail: josefjoura@seznam.cz

Karel Horský

se sídlem: Poličská 877/36, 568 02 Svitavy - Předměstí

IČ: 01377841

DIČ:

kontakt: Karel Horský, mobil: 602 483 023, e-mail: k.horsky.sy@gmail.com

Radim Zabloudil

se sídlem: Tábor 2356/28a, 602 00 Brno - Žabovřesky

IČ: 74899589

DIČ: CZ6210151585

kontakt: Radim Zabloudil, mobil: 602760276, e-mail: radim.zabloudil@seznam.cz

Sitel, spol. s r.o., oblast Brno

se sídlem: Vinohradská 74, 618 00 Brno-Černovice

IČ: 44797320

DIČ: CZ 44797320

kontakt: Vladimír Holík, mobil: 602171192, e-mail: vholik@sitel.cz

STRATEL Telekomunikace s.r.o.

se sídlem: Rozdrojovice 112, 664 34 Brno-venkov

IČ: 26259427

DIČ: CZ26259427

kontakt: Daniel Stráský, tel/fax: 546221222, mobil: 602770022, e-mail: stratel@stratel.cz

Příloha k *Vyjádření* 600325/17

Číslo žádosti: 0117 868 117

TEMO Brno s.r.o

se sídlem: Hutařova 21, 612 00 Brno

IČ: 49436821

DIČ:

kontakt: Milan Král, tel.: 541216221, fax: 541213221, mobil: 602544583, e-mail: vytycenio2@centrum.cz

UniCab, s.r.o.,

se sídlem: Švehlova 44, 664 00 Šlapanice

IČ: 26961873

DIČ: CZ26961873

kontakt: Ing. Karel Kopecký, tel.: 548220344, fax: 548220343, mobil: 775590265, e-mail: kopecky@unicab.cz

SITUAČNÍ VÝKRES - ZÁJMOVÉ ÚZEMÍ

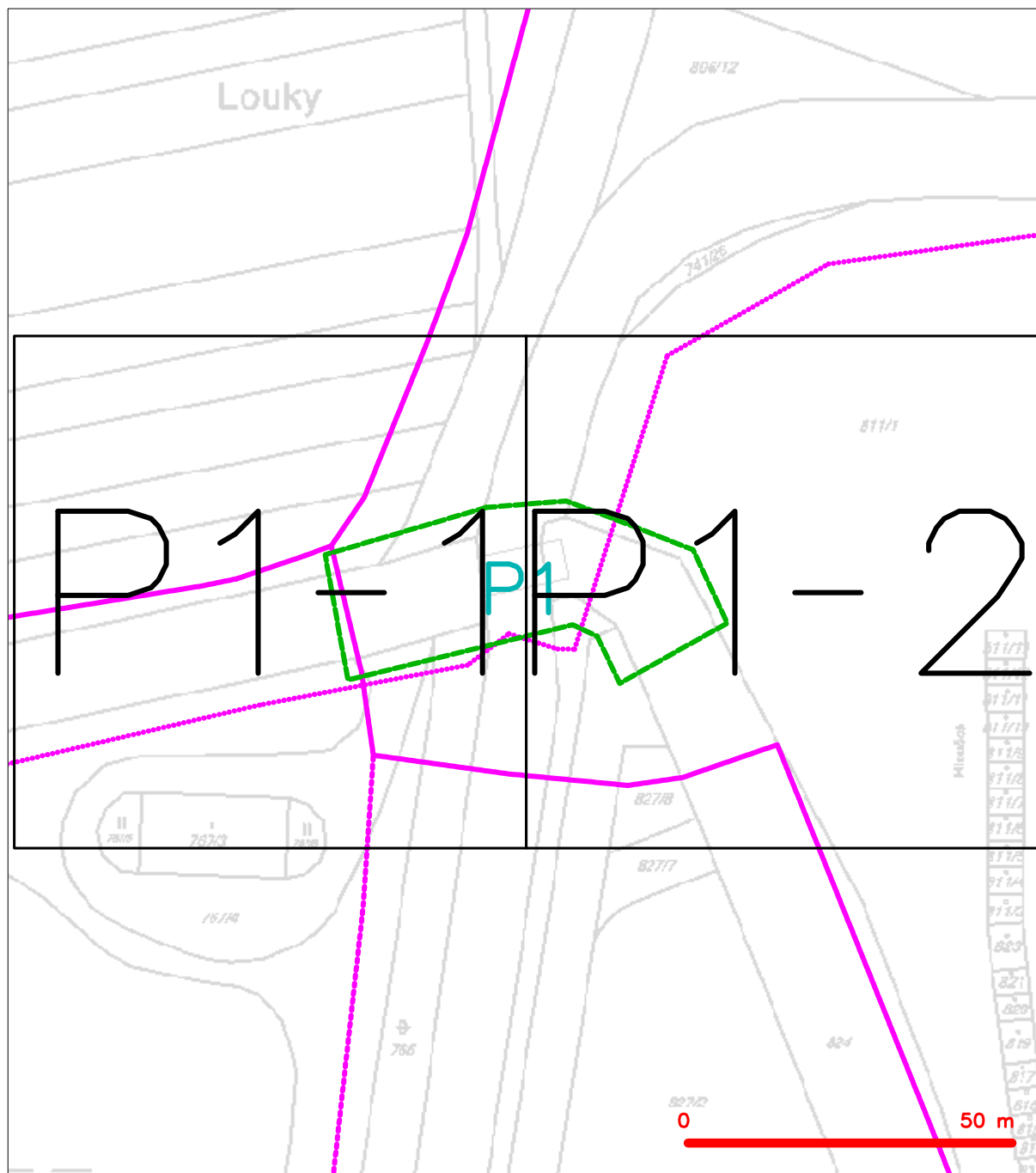


LEGENDA

----- hranice zájmového území k vyjádření


Česká telekomunikační infrastruktura a.s.
Olšanská 2681/6
130 00 Praha 3
DIČ: CZ04084063
96

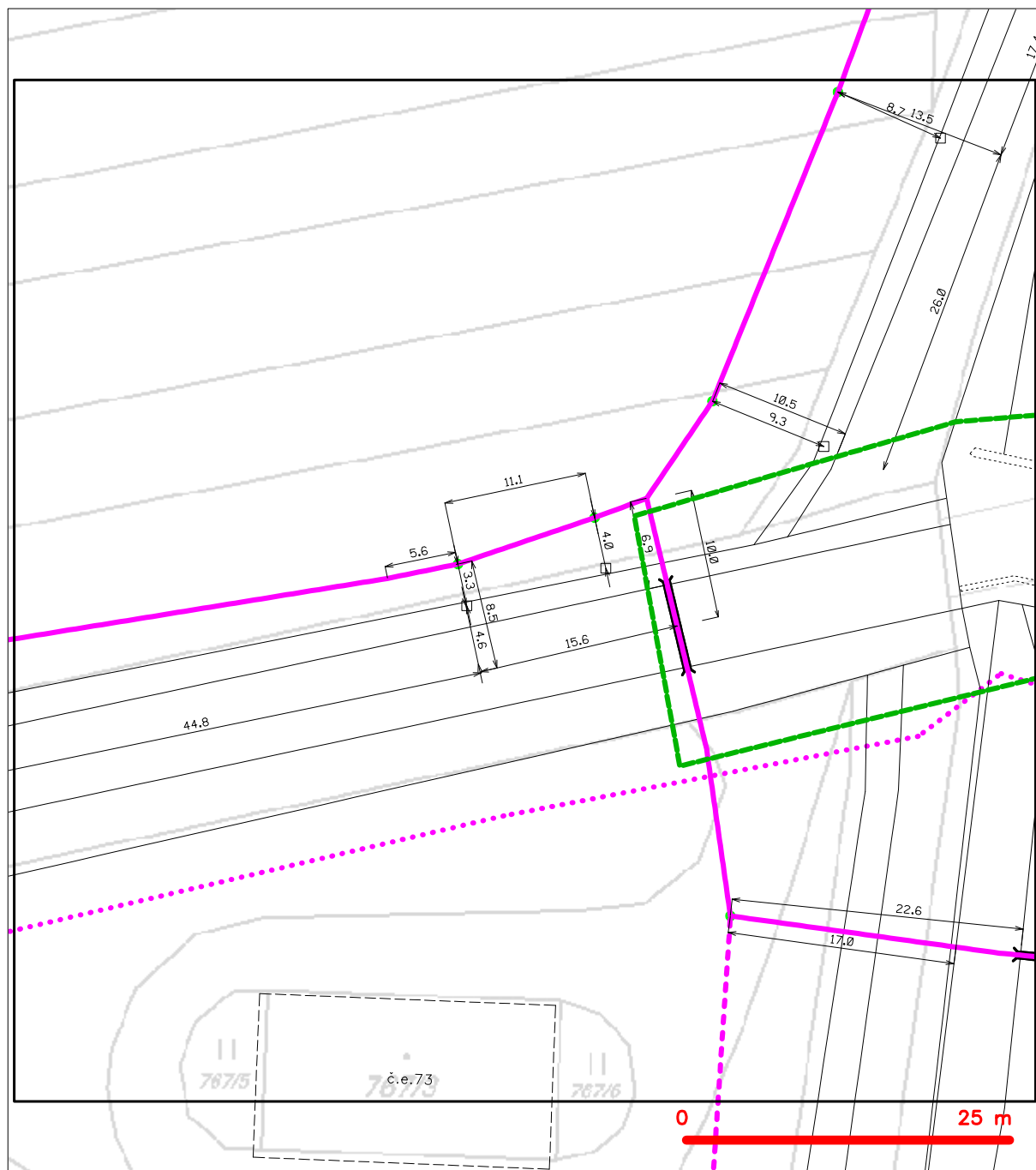
SITUAČNÍ VÝKRES - POLYGON 1



LEGENDA

- | | | | |
|--|--|--|--|
| | hranice zájmového území k vyjádření | | nezaměřený průběh optického kabelu, HDPE trubky nebo souběh optického a metalického kabelu |
| | NN přípojka, území s NN přípojkou CETIN | | radiové sítě, ochranné pásmo radiové sítě |
| | zaměřený průběh metalického kabelu | | nadzemní sítě |
| | zaměřený průběh optického kabelu, HDPE trubky nebo souběh optického a metalického kabelu | | nepřevozované sítě |
| | nezaměřený průběh metalického kabelu | | podzemní sítě cizí |
| | nadzemní sítě cizí | | sítě s NN |
| | | | koléktor, kabelovod |

SITUAČNÍ VÝKRES - POLYGON 1, list kladu P1-1

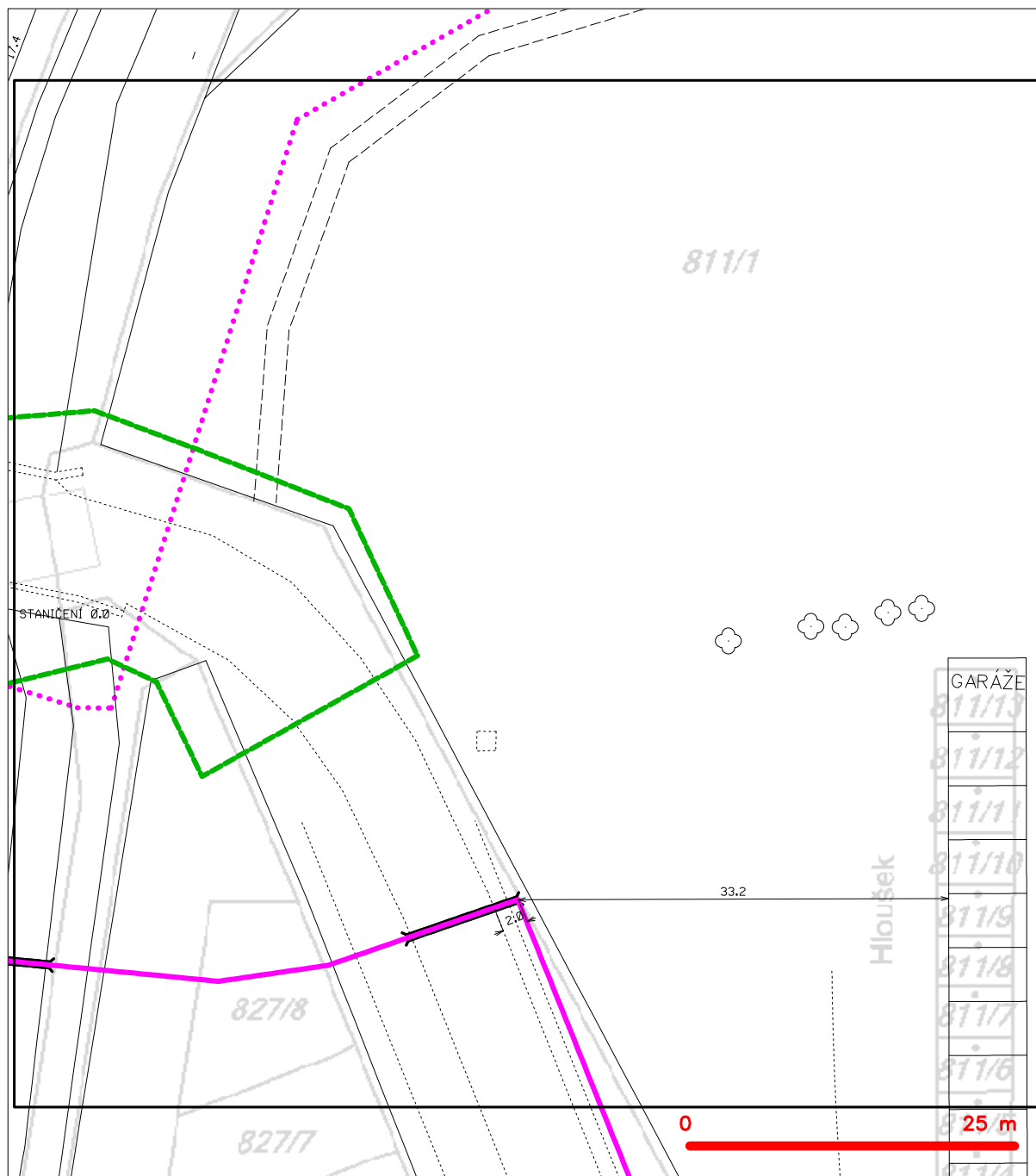


LEGENDA

- hranice zájmového území k vyjádření
- NN přípojka, území s NN přípojkou CETIN
- zaměřený průběh metalického kabelu
- zaměřený průběh optického kabelu, HDPE trubky nebo souběh optického a metalického kabelu
- nezaměřený průběh metalického kabelu
- nadzemní sítě cizí

- nezaměřený průběh optického kabelu, HDPE trubky nebo souběh optického a metalického kabelu
- radiové sítě, ochranné pásmo radiové sítě
- nadzemní sítě
- neprovozované sítě
- podzemní sítě cizí
- sítě s NN
- kolektor, kabelovod

SITUAČNÍ VÝKRES - POLYGON 1, list kladu P1-2



LEGENDA

- | | | | |
|--|--|--|--|
| | hranice zájmového území k vyjádření | | nezaměřený průběh optického kabelu, HDPE trubky nebo souběh optického a metalického kabelu |
| | NN přípojka, území s NN přípojkou CETIN | | radiové sítě, ochranné pásmo radiové sítě |
| | zaměřený průběh metalického kabelu | | nadzemní sítě |
| | zaměřený průběh optického kabelu, HDPE trubky nebo souběh optického a metalického kabelu | | neprovázané sítě |
| | nezaměřený průběh metalického kabelu | | podzemní sítě cizí |
| | nadzemní sítě cizí | | sítě s NN |

**Vyjádření o existenci sítí
elektronických komunikací**
společnosti Českomoravská telekomunikační s. r. o.

vydané podle § 101 zákona 127/2005 Sb., o elektronických komunikacích a o změně některých souvisejících zákonů (zákon o elektronických komunikacích), ve znění pozdějších předpisů a § 161 zákona 183/2006 Sb., o územním plánování a stavebním řádu (stavební zákon) i dle dalších příslušných právních předpisů

číslo jednací	0000000966
číslo žádosti	0000000515
platnost vyjádření	končí dne 3. 5. 2018
důvod vydání vyjádření	Předprojektová příprava, prodej-koupě nemovitosti
žadatel	Projekční kancelář PRIS, spol. s r. o., IČO: 46974806, sandra.hola@pris.cz
stavebník	Správa a údržba silnic Jihomoravského kraje, IČO: 70932581, brno@susjmk.cz
název akce	Most ev.č. 417-002 přes Říčku před Kobylnicemi
zájmové území	
katastrální území	Kobylnice u Brna (667471) parcely viz. příloha

Žadatel shora označenou žádostí určil a vyznačil zájmové území, jakož i stanovil důvod pro vydání vyjádření o existenci sítí elektronických komunikací společnosti Českomoravská telekomunikační s. r. o. (dále jen vyjádření). Na základě určení a vyznačení zájmového území žadatelem a na základě stanovení důvodu pro vydání vyjádření vydává společnost Českomoravská telekomunikační s. r. o. (dále jen CEMOTEL) o síti elektronických komunikací následující vyjádření:

**Nedojde ke střetu s podzemním vedením sítí elektronických komunikací (dále jen PVSEK)
společnosti CEMOTEL**

Pokud se v žadatelem určeném a vyznačeném zájmovém území vyskytuje nadzemní vedení sítí elektronických komunikací CEMOTEL (dále jen NVSEK), je součástí sítě elektronických komunikací (dále jen SEK) a požívá shodnou právní ochranu jako SEK. Pokud se na žadatelem určeném a vyznačeném zájmovém území vyskytují objekty, je žadatel srozuměn s tím, že v takových objektech se mohou nacházet vnitřní komunikační rozvody, které jsou součástí SEK a mají stejnou právní ochranu jako SEK. Žadatel je oprávněn kontaktovat pracovníka CEMOTEL pověřeného ochranou sítí – Tomáš Vrána (tel.: 530 505 501, e-mail: tomas.vrana@cemotel.cz) (dále jen POS) v případě dotazů souvisejících s podmínkami ochrany SEK nebo pro dotazy k poloze SEK a její dokumentaci.

Podmínky ochrany SEK CEMOTEL

I. Obecná ustanovení

1. Stavebník, nebo jím pověřená třetí osoba, je povinen se při provádění jakýchkoliv činností, zejména stavebních nebo jiných prací, při odstraňování havárií a projektování staveb, řídit platnými právními předpisy, technickými a odbornými normami (včetně doporučených), správnou praxí v oboru stavebnictví a technologickými postupy a učinit veškerá opatření nezbytná k tomu, aby nedošlo k poškození nebo ohrožení SEK ve vlastnictví společnosti CEMOTEL a je výslovně srozuměn s tím, že SEK jsou součástí veřejné komunikační sítě, jsou zajišťovány ve veřejném zájmu a jsou chráněny právními předpisy. Ochranné pásmo podzemního komunikačního vedení činí 1,5 m po stranách krajního vedení.
2. Stavebník, nebo jím pověřená třetí osoba, je povinen obrátit se na POS v každé situaci, kdy hrozí poškození vedení SEK, případně kolize stavby se SEK.
3. Při projektování výstavby, rekonstrukce či přeložky vedení a zařízení silových elektrických sítí, elektrických trakcí vlaků a tramvají je stavebník, nebo jím pověřená třetí osoba, povinen před zahájením řízení na správním úřadě kontaktovat pracovníka POS ve věci posouzení nebezpečných a rušivých vlivů. Obdobně je stavebník nebo jím pověřený subjekt povinen postupovat při projektování výstavby, rekonstrukce či přeložky produktovodu s katodovou ochranou.
4. Stavebník, nebo jím pověřená třetí osoba, je povinen každé poškození i krádež SEK ihned, nejpozději však do 24 hodin od okamžiku zjištění takové skutečnosti, oznámit POS. Stavebník, nebo jím pověřená třetí osoba, je povinen oznámení učinit na poruchové službě společnosti CEMOTEL s telefonním číslem 530 505 503.

II. Součinnost stavebníka při činnostech v blízkosti SEK

1. Při jakékoliv činnosti v blízkosti vedení SEK je stavebník, nebo jím pověřená třetí osoba, povinen respektovat ochranné pásmo PVSEK a NVSEK tak, aby nedošlo k poškození nebo zamezení přístupu k SEK.
2. Ochranné pásmo PVSEK činí zpravidla 1,5 m po stranách krajního vedení. Na trasách PVSEK do vzdálenosti 1,5 m od krajního vedení trasy nesmí stavebník, nebo jím pověřená třetí osoba, provádět žádné terénní úpravy. Nad trasami SEK musí nechat volný prostor.
3. Stavebník, nebo jím pověřená třetí osoba, není oprávněn na trase PVSEK (včetně ochranného pásma) jakkoliv měnit niveletu terénu, vysazovat trvalé porosty ani měnit rozsah a konstrukci zpevněných ploch (např. komunikací, parkovišť, vjezdů aj.).
4. Stavebník, nebo jím pověřená třetí osoba, je povinen výkopové práce v blízkosti sloupů NVSEK provádět v takové vzdálenosti, aby nedošlo k narušení jejich stability, to vše za dodržení platných právních předpisů, technických a odborných norem (včetně doporučených), správné praxe v oboru stavebnictví a technologických postupů.
5. Při přepravě vysokého nákladu nebo mechanizace pod trasou NVSEK je stavebník, nebo jím pověřená třetí osoba, povinen respektovat výšku vedení nad zemí, případně potřebnou změnu výšky vedení projednat s POS.
6. Stavebník, nebo jím pověřená třetí osoba, je povinen manipulační a skladové plochy zřizovat v takové vzdálenosti od NVSEK, aby činnosti na/v manipulačních a skladových plochách nemohly být vykonávány ve vzdálenost menší než 1m od NVSEK.
7. Stavebník, nebo jím pověřená třetí osoba, není oprávněn užívat, přemísťovat a odstraňovat technologické, ochranné a pomocné prvky SEK.

III. Práce v objektech a odstraňování objektů

1. Při provádění činností v objektu je stavebník, nebo jím pověřená třetí osoba, povinen v souladu s právními předpisy, technickými a odbornými normami (včetně doporučených), správnou praxí v oboru stavebnictví a technologickými postupy provést mimo jiné průzkum vnějších i vnitřních vedení SEK na omítce i pod ní.

Vyjádření je platné pouze pro zájmové území určené a vyznačené žadatelem, jakož i pro důvod vydání vyjádření stanovený žadatelem.

Vyjádření pozbývá platnosti:

- uplynutím vyznačené doby platnosti vyjádření
- změnou rozsahu zájmového území
- změnou důvodu vydání vyjádření uvedeného v žádosti

Bude-li žadatel na společnosti CEMOTEL požadovat, aby se jako účastník správního řízení, pro jehož účely bylo toto vyjádření vydáno, vzdala práva na odvolání proti rozhodnutí vydanému ve správním řízení, pro jehož účely bylo toto vyjádření vydáno, je oprávněn kontaktovat POS.

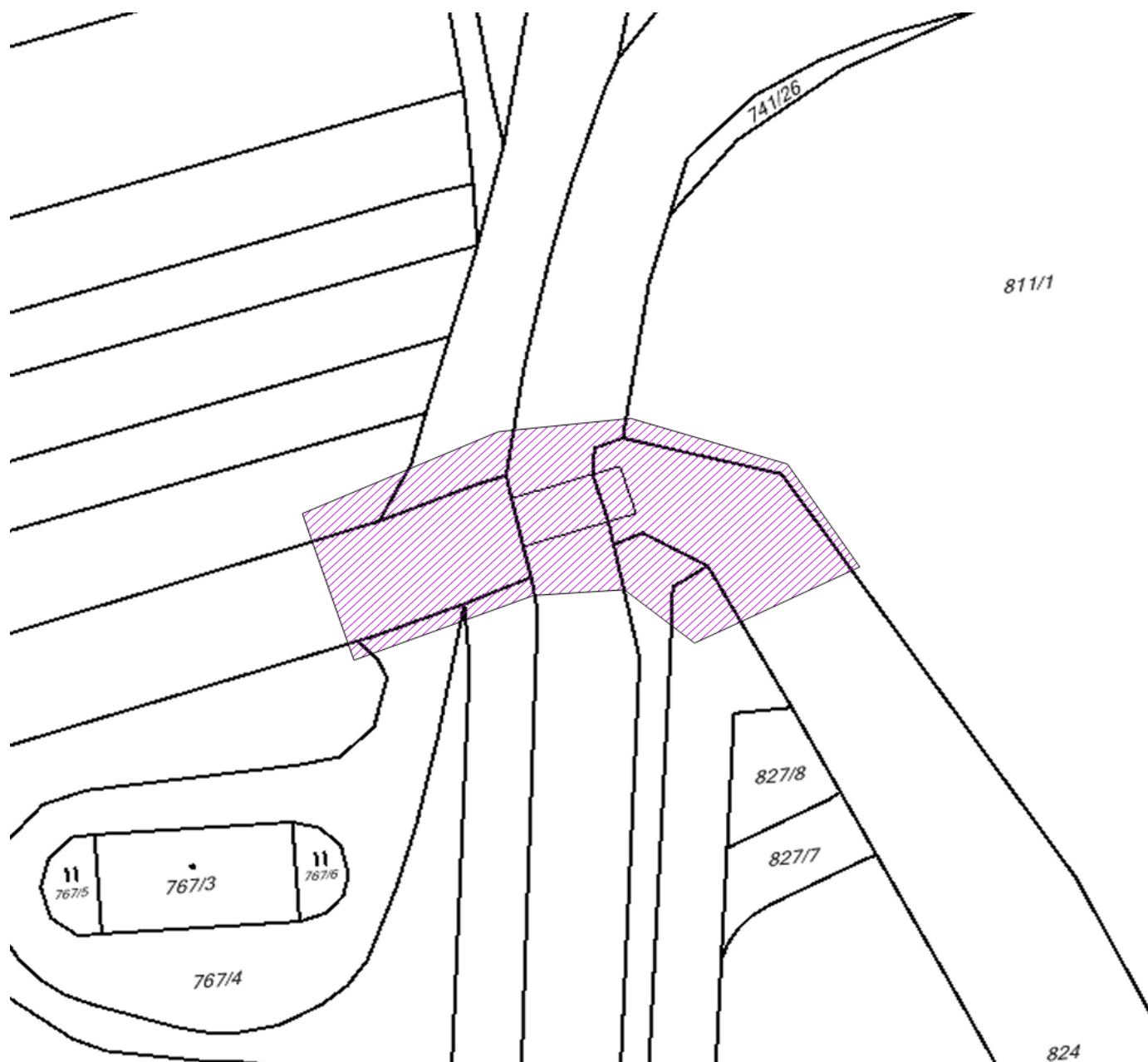
CEMOTEL prohlašuje, že žadateli byly pro jím určené a vyznačené zájmové území poskytnuty veškeré dostupné informace o SEK společnosti.

vyjádření vydala společnost CEMOTEL dne: 3. 5. 2017




Přílohy vyjádření:

- zákres zájmového území
- seznam dotčených katastrálních území a parcel

Zákres zájmového území



Legenda

-  PVSEK
-  PVSEK projekt/výstavba
-  zájmová oblast

Dotčená katastrální území a parcely

Kobylnice u Brna (667471)

770, 805, 835, 824, 741/1, 766, 767/4, 827/1, 804/1, 767/10

Došlo: 2.8.2017
Č.j.: 0658/2017
Číslo zakázky: 17057
Vyřizuje: Ing. Halaš



Dial Telecom, a.s.
Křižíkova 237/36a
186 00 Praha 8-Karlín
IČ:28175492
DIČ:CZ28175492
Tel:226204111

Projekční kancelář PRIS spol. s r.o.
Osová 20
Brno
625 00

Naše značka
CR490238

Vyřizuje / Linka
Kopřivová / 226204111

Vystaveno
27.4.2017

Věc : Vyjádření k dokumentaci pro všechny stupně projektové dokumentace

Název akce/stavby : Most ev. č. 417-002 přes Říčku, Kobylnice, ul. Táborská, k.ú. Kobylnice u Brna, prc.č. 770, 741/1, 824

Na základě Vaší žádosti Vám sdělujeme následující :

Ve Vámi vyznačeném prostoru stavby

se v současné době nenachází v zemi žádné podzemní komunikační vedení

ve vlastnictví a správě společnosti Dial Telecom, a.s.

K Vámi předloženému záměru nemáme námitek, souhlasíme s vydáním rozhodnutí ve všech stupních projektové dokumentace.

Platnost tohoto vyjádření je 1rok od jeho vydání.

Při změně rozsahu stavby je nutno požádat naši organizaci o nové vyjádření k existenci sítí elektronických komunikací.

S přátelským pozdravem

Dial Telecom, a.s.
IČ: 28175492, DIČ: CZ28175492
Ing. Halaš



Došlo: 4.5.2017
Č.j.: 0682/2017
Číslo zakázky: 17057
Vyřizuje: Ing. Holá

E.ON Servisní, s.r.o., F. A. Gerstnera 2151/6, 370 01 České Budějovice

Projekční kancelář PRIS spol. s r.o.
Sandra Holá
Osová 717/20
62500 Brno

E.ON Servisní, s.r.o.

RCDS Tábor
Budějovická 107
390 02 Tábor
www.eon.cz

Miloš Dvořák
T +420-56531-4450
milos.dvorak@eon.cz

Naše značka
M18416-16178623

Tábor, 03.05.2017

**Vyjádření o existenci zařízení distribuční soustavy (elektrická síť)
ve vlastnictví E.ON Distribuce, a.s. a udělení souhlasu se stavbou
a činností v ochranném pásmu**

Investor stavby: Správa a údržba silnic Jihomoravského kraje,
příspěvková organizace kraje
Název stavby: Most ev.č. 417-002 přes Říčku před Kobylnicemi
Místo stavby: KÚ Kobylnice u Brna (667471), žadatelem vyznačené
zájmové území

Toto vyjádření slouží pro informaci o stávajícím elektrickém zařízení distribuční soustavy vlastněném a provozovaném společností E.ON Distribuce, a.s. (dále jen ECD) a je vyjádřením k územnímu a stavebnímu řízení. Vyjádření nenahrazuje a neuvádí připojovací podmínky. V případě, že požadujete připojení nového odběrného místa, resp. zvýšení rezervovaného příkonu a doposud jste nepodali žádost, obraťte se na zákaznickou linku 800 77 33 22.

Upozorňujeme, že účastníkem územního a stavebního řízení zůstává provozovatel distribuční soustavy ECD, kterého v uvedených řízeních na základě zmocnění zastupuje společnost E.ON Česká republika, s.r.o. (dále jen ECZR).

V zájmovém území výše uvedené stavby se nachází:

Nadzemní vedení VN

Jako zástupce ECD udělujeme souhlas se stavbou a činností v ochranném pásmu (dále jen OP) zařízení distribuční soustavy v provozování ECD ve smyslu § 46 odst. 11 zákona č. 458/2000 Sb., o podmínkách podnikání a výkonu státní správy v energetických odvětvích, v platném znění, při splnění následujících podmínek.

Sídlo společnosti:
F.A. Gerstnera 2151/6
České Budějovice 7
370 01 České Budějovice
Společnost je zapsána
v Obchodním rejstříku
vedeném Krajským soudem
v Českých Budějovicích,
oddíl C., vložka 8464
IČ: 251 86 213
DIČ: CZ25186213

Při provádění zemních nebo jiných prací, které mohou ohrozit předmětné distribuční a sdělovací zařízení, jste povinni dle zákona č. 309/2006 Sb., a nařízení vlády č. 591/2006 Sb., učinit veškerá opatření, aby nedošlo ke škodám na rozvodném zařízení, na majetku nebo na zdraví osob elektrickým proudem, zejména tím, že bude zajištěno:

1. V OP elektrické stanice, nadzemního a podzemního vedení budou při realizaci uděleného souhlasu přiměřeně dodrženy podmínky dle § 46 odst. 8 zákona č. 458/2000 Sb., v platném znění, kde se konstatuje, že v OP těchto rozvodných zařízení je zakázáno pod písmeny:
 - c) provádět činnosti, které by mohly ohrozit spolehlivost a bezpečnost provozu těchto zařízení nebo ohrozit život, zdraví či majetek osob
 - d) provádět činnosti, které by znemožňovaly nebo podstatně znesnadňovaly přístup k těmto zařízením.
2. Zakreslení trasy nadzemního i podzemního vedení vyskytujícího se v zájmovém území do všech vyhotovení prováděcí dokumentace a jeho vyznačení dobře viditelným způsobem přímo v terénu. Jedná se zejména o místa křížení či souběhu trasy vedení s trasou pohybu mechanizace, s trasou vedení výkopů a podobně tak, aby pracující na staveništi byli o hranicích ochranného pásma trvale informováni.
3. Objednání přesného vytýčení distribuční sítě (trasy kabelu) v terénu a to nejméně 14 dnů před zahájením prací v blízkosti podzemního kabelového vedení. V případě, že nebude možné trasu kabelu bezpečně určit pomocí vytyčovacího zařízení, je investor zemních prací povinen provést v nezbytném rozsahu ruční odkrytí kabelu na určených místech podle pokynů zaměstnanců ECZR pro jednoznačné stanovení jeho polohy.
Vytýčení kabelů VN, NN zajistí Roman Bugár, tel.: 54514-3691, email: roman.bugar@eon.cz.
4. Provádění zemních prací v OP kabelu výhradně klasickým ručním náradím bez použití jakýchkoli mechanismů s nejvyšší opatrností, nebude-li provozovatelem zařízení stanoveno jinak.
5. Vhodné zabezpečení obnaženého kabelu (podložení, vyvěšení, ...), aby nedošlo k jeho poškození poruchou nebo nepovolanou osobou a označení výstražnými tabulkami, bude provedeno podle pokynů pracovníka ECZR. Další podmínky pro zabezpečení našeho zařízení si vyhrazujeme při vytýčení nebo po jeho odkrytí.
6. Vyřešení způsobu provedení souběhů a křížení výše zmíněné akce s rozvodným zařízením musí odpovídat příslušným ČSN.
7. Přizvání zástupce ECZR ke kontrole křížovatek a souběhů před záhozem výkopu. O kontrole bude proveden zápis do montážního nebo stavebního deníku. Při nedodržení této podmínky, budou poruchy vzniklé na zařízení odstraňovány na náklady investora stavby.

8. Po dokončení musí stavba z pohledu ochrany před provozními a poruchovými vlivy distribuční soustavy odpovídat příslušným normám, zejména PNE 33 3301, PNE 33 3302, PNE 34 1050, ČSN EN 50 341-1, PNE 33 0000-1, ČSN EN 50 522, ČSN EN 61 936-1.
9. Po dokončení stavby připomínáme, že v OP zařízení je dále zakázáno:
 - a) zřizovat bez souhlasu vlastníka těchto zařízení stavby či umisťovat konstrukce a jiná podobná zařízení, jakož i uskladňovat hořlavé a výbušné látky
 - b) provádět bez souhlasu jeho vlastníka zemní práce
 - c) u nadzemního vedení nechávat růst porosty nad výšku 3 m
 - d) u podzemního vedení vysazovat trvalé porosty a přejíždět vedení mechanizmy o celkové hmotnosti nad 6t.
10. Veškerá stavební činnost v OP elektrické stanice VN/NN, nadzemního vedení VN, podzemního vedení VN a NN, bude před jejím zahájením konzultována s příslušnou Regionální správou (dále jen RS), která stanoví bezpečnostní opatření pro práce v OP příslušného rozvodného zařízení dle platné ČSN EN 50 110-1. Veškerá stavební činnost v OP nadzemního a podzemního vedení VVN bude před jejím zahájením konzultována s útvarem Správa sítě VVN. Stavební činnost v OP sdělovacího podzemního vedení bude konzultována s útvarem Správa přenosů dat a radiové sítě.
11. Veškeré práce s mechanizací, jejichž části se za provozu mohou přiblížit k vodičům v OP nadzemního vedení 22 kV a výkopové práce v OP podzemního vedení 22 kV, je nutno provádět za beznapětového stavu vedení a vypnutí požadujeme objednat nejméně 25 kalendářních dnů předem. Práce s mechanizací v OP vedení 110 kV je nutno provádět za beznapětového stavu vedení a vypnutí požadujeme objednat nejpozději do 10 dne předchozího měsíce.
12. Uhrazení veškerých nákladů na práce vyvolané stavbou (hradí investor stavby), není-li písemnou dohodou stanoveno jinak.
13. Neporušení stability podpěrných bodů nadzemního vedení a nenarušení podzemního uzemňovacího vedení.
14. Neprodlené ohlášení jakéhokoliv poškození distribučního a sdělovacího zařízení v provozování ECD na telefonní číslo **800 22 55 77**.

Kontakty správců zařízení:

VN+NN

Regionální správa, Jiří Setinský,
tel.: 545145045, email: jiri.setinsky@eon.cz

Pozor ! Vyjádření má platnost 12 měsíců tj. do 03.05.2018.

Upozorňujeme na možnou polohovou odchylku uloženého vedení od výkresové dokumentace.

Do přiložené a námi orazítkované dokumentace jsme **informativně** zakreslili:

- červeně plně podzemní vedení VN
- červeně čárkovaně nadzemní vedení VN
- fialově plně zrušené podzemní vedení

Při vytýčení trasy zařízení i ke kontrole před záhozem a ke všem dalším jednáním s ECZR jako zástupcem ECD předložte toto vyjádření.

V případě nedodržení vzdáleností a podmínek dle norem a platných právních předpisů, nesouhlasíme po ukončení stavby s její kolaudací.

S přátelským pozdravem

E.ON Servisní, s.r.o.

E.ON Servisní, s.r.o.
F. A. Gerstnera 2151/6
České Budějovice 7
370 01 České Budějovice
IČ: 25186213, DIČ: CZ25186213 49

Příloha: Orazítkovaná situace s informativním zákresem.

Následující oddíl se vyplňuje v případě žádosti o udělení souhlasu se zjednodušeným územním řízením nebo s uzavřením veřejnoprávní smlouvy

Udělení souhlasu

*Souhlasíme – Nesouhlasíme se zjednodušeným územním řízením**

*Souhlasíme – Nesouhlasíme s uzavřením veřejnoprávní smlouvy**

E.ON Česká republika, s.r.o.

** Pro platnost udělení souhlasu je nutný podpis a razítko oprávněného pracovníka*

Informace o minimálních vzdálenostech a ochranných pásmech zařízení

Minimální vzdálenosti platné pro nadzemní vedení NN dle PNE 333302 (výběr)

Výška nad volným terénem: holé vodiče min. 6 m, izolované min. 5,5 m

Výška nad pozemními komunikacemi - silnice: holé vodiče min. 6 m, izolované min. 5,5 m; chodníky, cyklostezky: holé vodiče min. 5 m, izolované min. 4 m

Výška nad neschůdnou částí objektu: holé vodiče min. 0,5 m, izolované min. 0,3 m

Vzdálenost od okapů: holé vodiče min. 0,2 m, izolované min. 0,1 m

Výška nad schůdnými částmi objektu: holé vodiče min. 4 m, izolované min. 3 m

Vodorovná vzdálenost od schůdných částí objektu: holé vodiče min. 2 m, izolované min. 1 m

Minimální vzdálenosti holých vodičů od oken: nad - 0,2 m, vedle - 0,5 m, pod - 1 m, před - 2 m.

Minimální vzdálenosti platné pro nadzemní vedení VN 22kV dle ČSN EN 50423-1, PNE 333301 (výběr)

Výška nad volným terénem: holé a izolované vodiče min. 6 m, slané min. 5,6 m

Výška nad pozemními komunikacemi - dálnice: min. 7 m; silnice: holé a izolované vodiče min. 6 m, slané min. 5,6 m; chodníky, cyklostezky: holé vodiče min. 6 m, izolované min. 5,6 m, slané min. 5 m

Ostatní vzdálenosti jsou uvedeny v PNE 333301.

Minimální vzdálenosti platné pro nadzemní vedení VVN 110 kV dle ČSN EN 50341-1

Výška nad volným terénem: holé vodiče min. 7 m.

Výška nad komunikacemi a zemědělskými plochami: holé vodiče min. 7 m,

Výška nad silnicí: min. 7 m.

Ochranná pásma dle zákona č. 458/2000 Sb., § 46

1. Nadzemní vedení VN, VVN - je definováno jako souvislý prostor vymezený svislými rovinami vedenými po obou stranách vedení ve vodorovné vzdálenosti, měřené kolmo na vedení, která činí od krajního vodiče vedení na obě jeho strany:

pro zařízení zrealizovaná do 31.12.1994

- u venkovního vedení s napětím nad 1 kV do 35 kV včetně - 10 m
- u venkovního vedení s napětím nad 35 kV do 110 kV včetně - 15 m

pro zařízení zrealizovaná od 1.1.1995

- u vedení s napětím nad 1 kV do 35 kV včetně pro vodiče bez izolace - 7 m, pro vodiče s izolací základní - 2 m, pro závěsná kabelová vedení - 1 m
- u venkovního vedení s napětím nad 35 kV do 110 kV včetně - 12 m

2. Kabelová vedení všech druhů napětí do 110 kV (včetně ovládacích, signálních, sdělovacích ve správě ECR) činí OP od krajního kabelu na každou stranu 1 m

3. Elektrická stanice - je vymezeno svislými rovinami vedenými ve vodorovné vzdálenosti

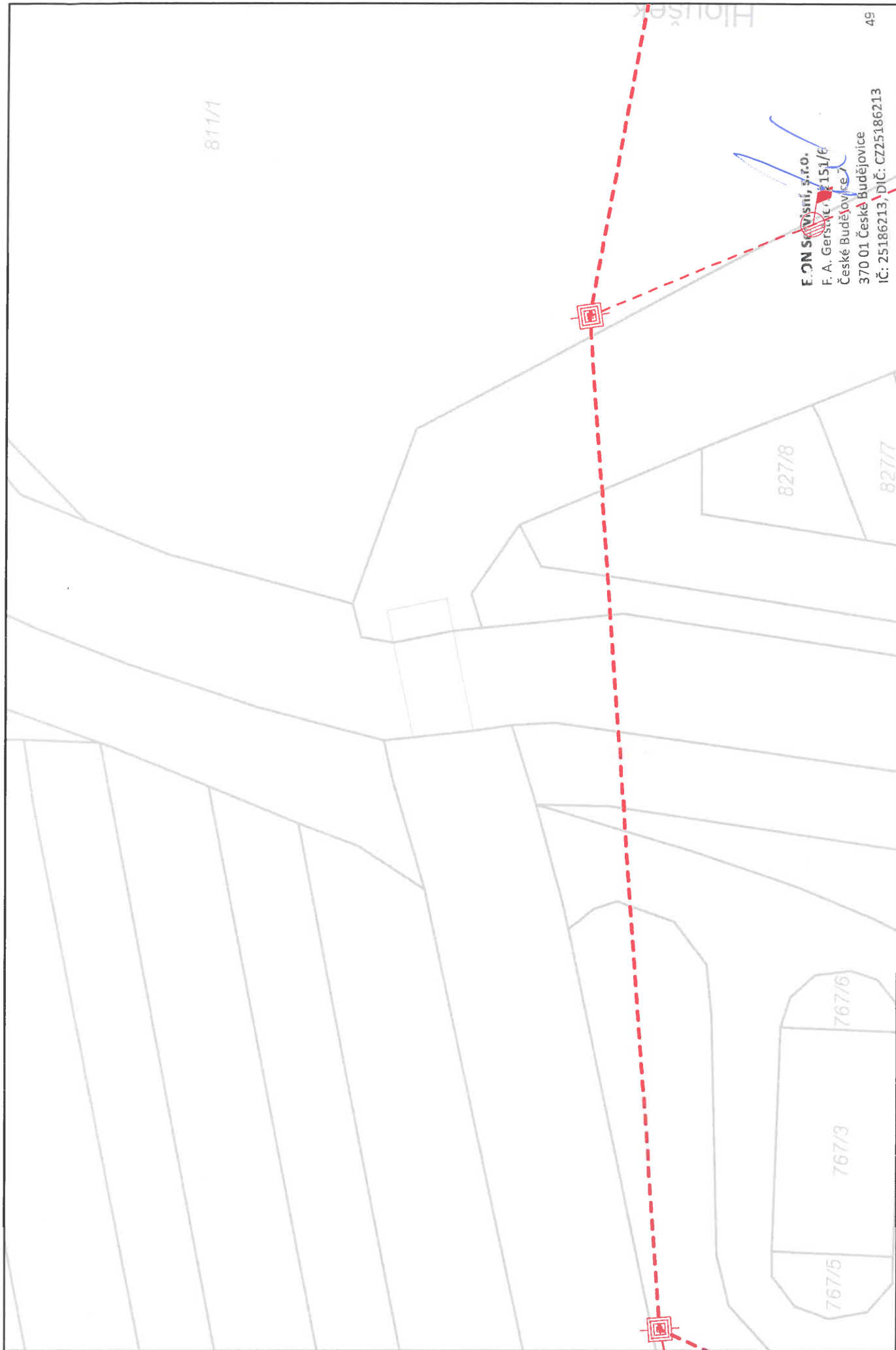
pro zařízení zrealizovaná do 31.12.1994

- u el.stanic s převodem napětí z úrovně nad 1 kV a menší než 52 kV na úroveň NN - 10 m
- u el. stanic s napětím větším než 52 kV 30 m kolmo na oplocenou nebo obezděnou hranici objektu stanice

pro zařízení zrealizovaná od 1.1.1995

- u venkovní stožárové el.stanice s převodem napětí z úrovně nad 1 kV a menší než 52 kV na úroveň NN - 7 m
- u kompaktních a zděných el. stanic s převodem napětí z úrovně nad 1 kV a menší než 52 kV na úroveň NN - 2 m a u vestavěných el. stanic - 1 m od obestavění
- u venkovních elektrických stanic a dále stanic s napětím větším než 52 kV v budovách 20 m od oplocení nebo od vnějšího líce obvodového zdiva

Další podmínky pro provádění činností a prací v OP kabelů jsou stanoveny ve vyjádření vystaveném ECR, případně při vytýčení.



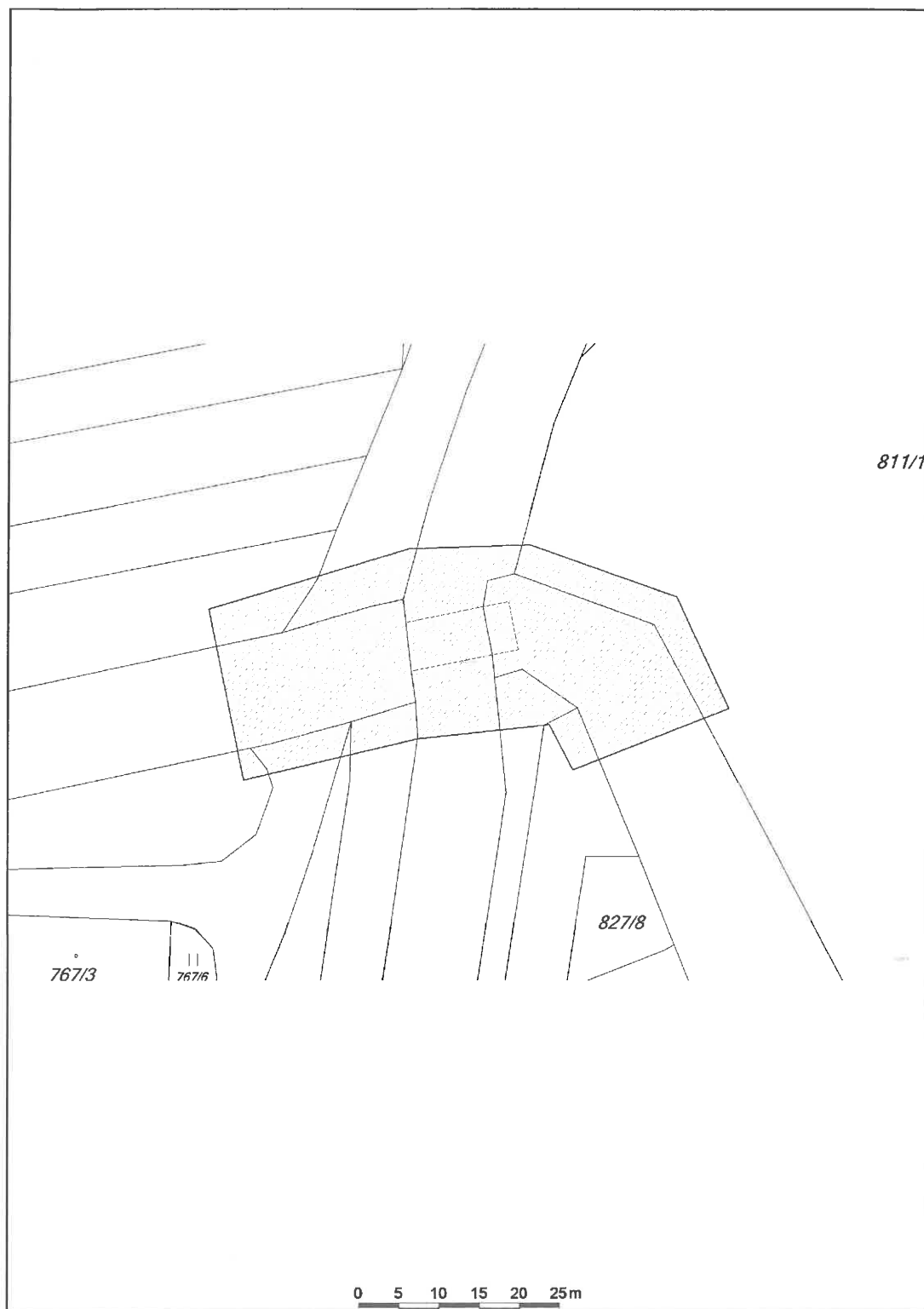
E.ON S.Č. s.r.o.
F. A. Gerstl 25151/6
České Budějovice
370 01 České Budějovice
IČ: 25186213, DIČ: CZ25186213

49

3.5.10.24

Specifikace zájmového území žádosti

Dotčená KÚ: Kobylnice u Brna (667471)



Projekční kancelář PRIS spol.
s r.o.
Osová 717/20
62500 Brno

naše značka
5001502991

vyřizuje
Jaroslav Kápička

datum
27.04.2017

Věc:

Most ev.č. 417-002 přes Říčku před Kobylnicemi

K.ú. - p.č.: Kobylnice u Brna

Stavebník: Správa a údržba silnic Jihomoravského kraje, příspěvková organizace kraje, Žerotínovo náměstí 449/3, 6

Účel stanoviska: Informace o výskytu sítí (formát PDF)

GasNet, s.r.o., jako provozovatel distribuční soustavy (PDS) a technické infrastruktury, zastoupený GridServices, s.r.o., vydává toto stanovisko:

V zájmovém území vyznačeném v příloze tohoto stanoviska, nejsou umístěna žádná provozovaná plynárenská zařízení a plynovodní přípojky ve vlastnictví nebo správě GasNet, s.r.o.. Mohou se zde nacházet plynárenská zařízení jiných vlastníků či správců, případně i dlouhodobě nefunkční/neprovozovaná plynárenská zařízení bez dostupných informací o jejich poloze a vlastnictví.

V rozsahu území vyznačeného v příloze souhlasíme s povolením stavby dle zákona 183/2006 Sb. ve znění pozdějších předpisů např. s vydáním územního rozhodnutí, zjednodušeným územním řízením, vydáním územního souhlasu, uzavřením veřejnoprávní smlouvy, ohlášením, stavebním povolením, veřejnoprávní smlouvou o provedení stavby nebo oznámením stavebního záměru s certifikátem autorizovaného inspektora.

V případě uzavření veřejnoprávní smlouvy nebude GasNet, s.r.o. ani GridServices, s.r.o., jako zmocněnec GasNet, s.r.o., účastníkem územního ani stavebního řízení a nebudou uvedeni ve třetích osobách veřejnoprávní smlouvy.

Platí pouze pro území vyznačené v příloze tohoto stanoviska a to 24 měsíců ode dne jeho vydání.

Stanovisko bylo vygenerováno na základě vaší žádosti automaticky.

V případě dotčení pozemku v majetku společnosti GasNet, s.r.o. je třeba dále projednat smluvní vztah k tomuto pozemku.

Kontakt na projednání naleznete na adrese www.gasnet.cz/cs/kontaktni-system/, činnost "Smluvní vztahy - pozemky a budovy plynárenských zařízení", případně na NONSTOP zákaznické lince 800 11 33 55.

GridServices, s.r.o.
Plynárenská 499/1
Zábřovice
602 00 Brno
T +420532221111
F +420545578571
E info@gidservices.cz
I www.gidservices.cz
IČ: 27935311
DIČ: CZ27935311

Zapsán do obchodního rejstříku:
Krajský soud v Brně
oddíl C, vložka 57165
26.07.2007

Bankovní spojení:
Československá obchodní banka,
a.s.
Číslo účtu: 17837923
Kód banky: 0300

Za správnost a úplnost dokumentace předložené s žádostí včetně jejího souladu s platnými předpisy plně zodpovídá její zpracovatel. Stanovisko nenahrazuje případná další stanoviska k jiným částem stavby.

V případě další korespondence nebo jednání (např. změna stavby) uvádějte naši značku - 5001502991 a datum tohoto stanoviska. Kontakty jsou k dispozici na www.gridservices.cz nebo NONSTOP zákaznická linka 800 11 33 55.

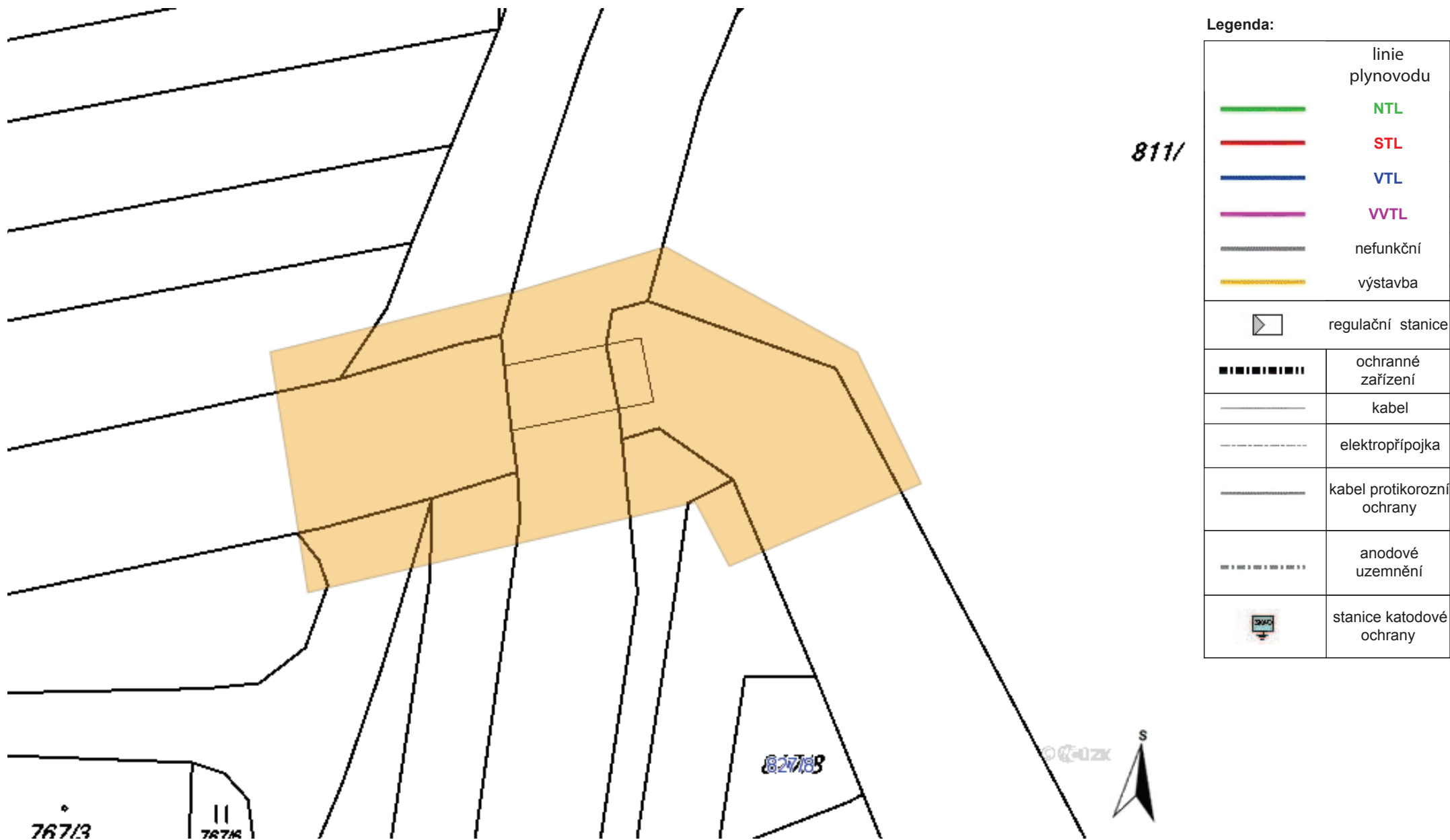


GasNet, s.r.o.
zastoupená společností GridServices, s.r.o., IČ 279 35 311
Jaroslav Kápička
vedoucí zpracování externích požadavků
odbor zpracování externích požadavků

Přílohy: Orientační zakres plynárenského zařízení

Příloha: Orientační zakres plynárenského zařízení. Tato příloha je nedílnou součástí stanoviska č. 5001502991 ze dne 27.04.2017.

Provozovatel DS: GasNet, s.r.o.; Stavebník: Správa a údržba silnic Jihomoravského kraje, příspěvková organizace kraje , Žerotínovo náměstí 449/3 , 60200 Brno. K.ú.: Kobylnice u Brna.



Od: [info](mailto:info@sandra.hola@pris.cz)
Komu: sandra.hola@pris.cz
Predmet: Re: Žádost o vyjádření c. 207398 - Holá Sandra - Projekční kancelář PRIS spol. s r.o. - (28342950 c. 98603)
Datum: 2. května 2017 15:06:26

Dobrý den, ve Vámi uvedené oblasti nemáme v zemi žádné dotčené síte.

S pozdravem Radim Slavík

Dne 2017-04-27 12:57, e-UtilityReport@hrdlicka.cz napsal:

> Dobrý den,
> žádám o vyjádření k existenci technického zařízení.
>
> V připojeném souboru zasílám:
> formulář žádosti.
>
> NÁZEV AKCE: Most ev.c. 417-002 přes Ríčku před Kobylnicemi
>
> DUVOD ŽÁDOSTI: Existence sítí
>
> S pozdravem
>
> Projekční kancelář PRIS spol. s r.o.
> Sandra Holá
> Osová 717 / 20
> 62500 Brno
> e-mail: sandra.hola@pris.cz
>
> (Žádost zaslána prostřednictvím služby e-UtilityReport. Pokud chcete
> reagovat, nepoužívejte tlačítko Odpovědet. Kontakt na žadatele
> naleznete výše v e-mailu, kontakt na provozovatele služby:
> info@mawis.eu)
>
> Potvrdit přijetí zprávy [1]
>
>
>
> Links:
> -----
> [1]
> <https://mawis2.hrdlicka.cz/UReport/FormNotifSpravce.aspx?id=946904&code=4C426F576E4D4749774974717764303447>

Správa a údržba silnic Jihomoravského kraje

příspěvková organizace kraje

Žerotínovo náměstí 449/3, 602 00 Brno

Korespondenční adresa:
SÚS JMK, oblast Brno
Ořechovská 35
619 64 Brno

Projekční kancelář PRIS, s.r.o.
Sandra HOLÁ

Osová 717 / 20

625 00 BRNO

Váš dopis ze dne
27.4.2017

Vaše značka
0000207398

Naše značka
8311 /2017/Skja

Vyřizuje /linka
Ing. Skokan/547120438

V Brně dne
4.5.2017

Věc: Žádost o vyjádření k existenci sítí
Most ev.č. 417-002 - KOBYLNICE

STANOVISKO K EXISTENCI SÍTÍ


Z dodané výkresové dokumentace vyplývá, že výše uvedená stavba se dotkne zájmů SÚS Jmk, oblast Brno v místě zásahu do silničního tělesa krajské silnice č. II/417 v km cca 5,030 staničení (most ev.č. 417-002). Krajská silnice je v těchto místech situována na pozemcích p.č. 770 a 824, k.ú. Kobylnice – vlastník Jihomoravský kraj.

V dané lokalitě neevidujeme žádné sítě v našem vlastnictví či správě.

Toto vyjádření platí jeden rok od data vystavení.

S pozdravem

Správa a údržba silnic
Jihomoravského kraje,
příspěvková organizace kraje
Žerotínovo náměstí 449/3, 602 00 BRNO
IČO: 709 32 581 (22)


Ing. Jaroslav Skokan
inspektor silnic

Vyřizuje: Dundáček Petr

E-mail: petr.dundacek@t-mobile.cz

Projekční kancelář PRIS
spol. s r.o.

Sandra Holá

Osová 20

625 00 Brno

Naše značka: **E15091/17**

V Praze dne: **27.4.2017**

Vyjádření a stanovení podmínek pro udělení souhlasu s umístěním stavby v ochranném pásmu sítě technické infrastruktury (TI) společnosti T-Mobile Czech Republic a.s.

Vydané podle § 101 ZÁKONA Č. 127/2005 Sb., o elektronických komunikacích a o změně některých souvisejících zákonů (zákon o elektronických komunikacích – dále jen ZEK), ve znění pozdějších předpisů a §161 zákona č. 183/2006 Sb., o územním plánování a stavebním řádu (stavební zákon) či dle dalších příslušných právních předpisů

Věc: Most ev.č. 417-002 přes Říčku před Kobylnicemi

Stupeň: Jiný důvod

Na základě předložených projektových podkladů dáváme **souhlasné stanovisko k vydání Územního souhlasu / rozhodnutí (Stavebního povolení) a následně souhlas s realizací stavby.**

Dle předložených dokladů nedojde ke kolizi s technickou infrastrukturou společnosti **T-Mobile Czech Republic a.s.**

Toto stanovisko má platnost 1 rok.

Vydané stanovisko nelze prodloužit. Po uplynutí platnosti zadejte žádost o nové stanovisko.

T-Mobile
T-Mobile Czech Republic a.s.
Tomášova 2144/1
148 00 Praha 4
IČ 649 49 681, DIČ CZ64949681




.....
Ochrana sítí
Technologický úsek



Příloha č. 1

Rekapitulace žádosti o vyjádření k existenci sítě elektronických komunikací

Číslo žádosti: **E15091/17**
Název stavby /akce: **Most ev.č. 417-002 přes Řičku před Kobylnicemi**
Datum podání žádosti: **27.4.2017**
Důvod žádosti: **Jiný důvod**
Popis jiného důvodu žádosti: **existence sítí**
Poznámka:

Žadatel

Firma / organizace: **Projekční kancelář PRIS spol. s r.o.**
IČ: **46974806**
DIČ:
Kontaktní osoba: **Sandra Holá**
Adresa: **Osová 20**
Město / obec: **Brno**
PSČ: **625 00**
Stát:
E-mail: **sandra.hola@pris.cz**
Telefonní číslo: **547214461**

Stavebník

Firma / organizace: **Správa a údržba silnic Jihomoravského kraje,p.o.**
Kontaktní osoba: **Ing. Břetislav Mutl**
Adresa: **Žerotínovo nám. 3/5**
Město / obec: **Brno**
PSČ: **60182**
Stát:
E-mail: **brno@susjmk.cz**
Telefonní číslo: **547 120 311**

Stavba

Výška nad terénem (metry): **0 m**
Projektant:
Druh stavby: **Infrastruktura**
Hodnota projektu: **2 mil. Kč**
Měsíc zahájení stavby: **05/2018**
Měsíc ukončení stavby: **08/2018**

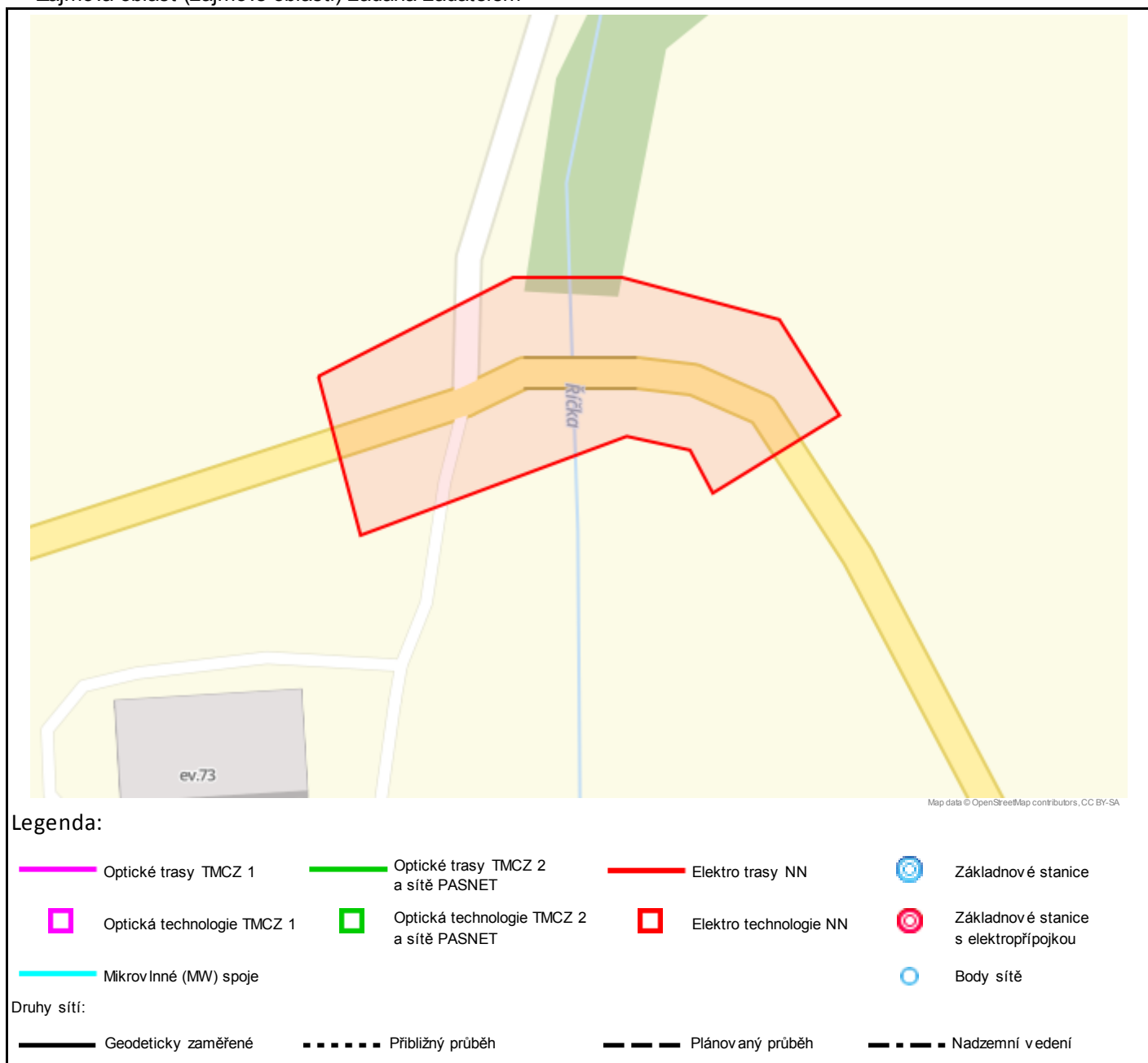
Odeslání stanoviska

E-mail: **sandra.hola@pris.cz**

Příloha č. 2

Situační plánek

Zájmová oblast (zájmové oblasti) zadaná žadatelem



Geometrie zájmové oblasti (zájmových oblastí) žádosti ve formátu WKT a souřadnicovém systému S-JTSK. Zkopírováním textu lze geometrii zobrazit v jakémkoli softwaru podporujícím formát WKT.

GEOMETRYCOLLECTION(POLYGON((-589940.176429401 -1167363.74222009,-589915.566910559 -1167354.39350426,-589902.530252428 -1167355.78167542,-589884.193399979 -1167362.83581922,-589878.212879229 -1167375.0494426,-589894.381562188 -1167382.74630316,-589896.558191264 -1167377.31475878,-589903.971120606 -1167374.85757644,-589937.142133565 -1167383.29471365,-589940.176429401 -1167363.74222009)))



UPC Česká republika, s.r.o.

zastoupena společností

InfoTel, spol. s r.o.

Závišova 5, 140 00 Praha 4, Česká republika

Novolíšeňská 2678/18, 628 00 Brno-Líšeň

IČ: 00562262

IČ: 46981071

T +420 261 107 111 F +420 261 107 100

T +420 544 422 111 F +420 544 422 155

Projekční kancelář PRIS spol. s r.o.

Sandra Holá

Osová 717/20

62500 Brno

Projekční kancelář PRIS spol. s r.o.

Osová 20, 625 00 Brno

Došlo: 3.5.2017

Č.j.: 0699/2017

Číslo zakázky: 17052

Vyřizuje: Ing. Holá

**VIJÁDRĚNÍ O EXISTENCI VEDENÍ VEŘEJNÉ KOMUNIKAČNÍ SÍTĚ (VVKŠ)
A VŠEOBECNÉ PODMÍNKY OCHRANY VEDENÍ VEŘEJNÉ KOMUNIKAČNÍ SÍTĚ
SPOLEČNOSTI UPC Česká republika, s.r.o.**

vydané podle § 101 zákona č. 127/2005 Sb., o elektronických komunikacích a o změně některých souvisejících zákonů (zákon o elektronických komunikacích), ve znění pozdějších předpisů a § 161 zákona 183/2006 Sb., o územním plánování a stavebním řádu (stavební zákon).

Číslo žádosti: **E009007/17**
Název akce/stavby: **Most ev.č. 417-002 přes Říčku před Kobylnicemi**
Vyřizuje: **Čípek Miloslav / +420 606 776 019**
Naše značka:
Datum: **28.4.2017**
Umístěno:
Katastrální území: **Kobylnice u Brna (667471)**
Číslo parcely: **741/1, 824, 770**
Důvod vydání vyjádření: **Jiný důvod**
Popis důvodu žádosti: **Existence sítě**
Žádost o souhlas se zjednodušeným územním řízením: **Ne**
Žádost o souhlas s veřejnoprávní smlouvou: **Ne**

Společnost InfoTel, spol. s r.o. (dále jen *InfoTel*) zplnomocněna od 1.3.2017 k zastupování společnosti UPC Česká republika, s.r.o. jako vlastníka sítě elektronických komunikací ve správních, stavebně – správních, povolovacích a jiných řízeních na základě Vaší žádosti o vyjádření o existenci sítě po určení a vyznačení zájmového území – předložení projektové dokumentace a na základě stanovení důvodu pro vydání vyjádření vydává **následující vyjádření:**

Dle Vámi předložené dokumentace se v prostoru stavby nenacházejí žádná VVKŠ, která by byla v našem vlastnictví.

Se stavbou souhlasíme

Toto vyjádření se vztahuje k aktuálnímu stavu neexistence VVKŠ ve staveništi předmětné stavby a ke dni zahájení stavby je nutno existenci VVKŠ znovu ověřit.
Toto vyjádření platí 1 rok od data vystavení a pro zájmové území, které je přílohou vyjádření.

Vyjádření vydala společnost InfoTel dne: 28.4.2017



Miloslav Čípek

Zájmová oblast (zájmové oblasti) zadaná žadatelem:



Legenda:

- Kabelové trasy □ Umístění technologie

Geometrie zájmové oblasti (zájmových oblastí) žádosti ve formátu WKT a souřadnicovém systému S-JTSK. Zkopírováním textu lze geometrii zobrazit v jakémkoli softwaru podporujícím formát WKT.

```
GEOMETRYCOLLECTION(POLYGON((-589941.886303939 -1167363.16770371,-589915.219075841  
-1167354.82297753,-589902.59222992 -1167356.36372791,-589884.44995278 -1167363.39715435,-589878.887898405  
-1167373.99648043,-589893.234753176 -1167383.06463219,-589900.9525272 -1167377.92604976,-589915.504540624  
-1167375.9840926,-589937.581244705 -1167381.87442491,-589941.886303939 -1167363.16770371)))
```

**VYJÁDRĚNÍ O EXISTENCI SÍTĚ ELEKTRONICKÝCH KOMUNIKACÍ**

společnosti VIVO CONNECTION spol. s r.o., Nádražní 7, Šlapanice 664 51
vydané podle § 101 zákona č. 127/2005 sb. o elektronických komunikacích

důvod vyjádření: **existence sítí**
platnost vyjádření: končí dne 27.4.2018
vyjádření vystavil: Michal Morda, jednatel společnosti
datum vystavení: 28.5.2017
číslo jednací: 1610/Br/2017

žadatel: Projekční kancelář PRIS spol. s r.o., Holá Sandra, Osová 717/20, 625 00, Brno
název akce: **Most ev.č. 417-002 přes Říčku před Kobylnicemi**
investor:
zájmové území: Kobylnice u Brna
katastrální území: Kobylnice u Brna

Na vaši žádost odeslanou 27.4.2017 Vám sdělujeme, že v zájmovém území dle předložené situace

nedojde ke střetu

s telekomunikačním zařízením (dále jen „TZ“) naší společnosti.
Společnost VIVO CONNECTION spol. s r.o. jako majitel TZ **nemá námitek** proti výše uvedené stavbě.

VIVO CONNECTION spol. s r.o.
Nádražní 1178/7, Šlapanice
DIČ: CZ06900696

.....
Michal Morda, jednatel společnosti



Projekční kancelář PRIS spol. s r.o.
Ing. Sandra Holá
Osová 717/20
625 00 Brno - Starý Lískovec

V Praze, 27.4.2017

Naše zn.: **170427-150541888**

Věc: vyjádření k žádosti k akci **"Most ev.č. 417-002 přes Říčku před Kobylnicemi"**

Sdělujeme Vám, že společnost Vodafone Czech Republic a.s., se sídlem Praha 5, náměstí Junkových 2, IČ: 25788001, zapsaná dne 13.8. 1999 v obchodním rejstříku vedeném Městským soudem v Praze pod spisovou značkou B.6064 na základě předložené dokumentace ze dne **27.4.2017**

souhlasí s realizací projektu.

Ve vámi zadaném zájmovém území a v uvedené výšce (výška stavby: 0 m, výška jeřábu: 0 m) se nenachází žádné podzemní ani nadzemní vedení naší společnosti.

Platnost vyjádření je **1 rok** od data vydání.

S pozdravem

v.z. Ing. Ivana Glosová
Vodafone Czech Republic a.s.
Technická 23
616 00 Brno


Vodafone Czech Republic a.s.
náměstí Junkových 2, 155 00, Praha 5
IČO: 25788001, DIČ: CZ25788001
tel.: 776 971 111, fax: 776 971 927
-60-

Tel.: 608 014 915
E-mail: east@vodafone.cz

Seznam příloh/přiložených souborů:

Zadost_170427-150541888.pdf

V Brně dne: 17.5.2017

Číslo jednací: 17/002014

Platnost tohoto vyjádření končí dne: 17. 5. 2019

Vyřizuje:

Miluše Svobodová
svobodova@itself.cz
+420533383339

Projekční kancelář PRIS spol. s r.o.

Sandra Holá

Osová 717/20

62500 Brno

Věc: Vyjádření k existenci sítí

Akce: Most ev.č. 417-002 přes Říčku před Kobylnicemi

Katastrální území: Kobylnice u Brna

Investor: Správa a údržba silnic Jihomoravského kraje, příspěvková organizace kraje

Z hlediska zájmů firmy **itself s.r.o.**, Pálavské náměstí 11, Brno 628 00, **nemáme** k výše uvedené akci připomínky.

V lokalitě předmětné stavby se **nenachází** inženýrské sítě v naší správě.

itself ⁹
itself s.r.o., Pálavské nám. 4343/11
628 00 Brno, IČ 18826016, DIČ CZ18826016
zapsaná u KS Brno, odd. C, vl. 1274
Priskladm



Došlo: 9. 5. 2017
Č.j.: 0185/2017
Číslo zakázky: 17057
Vyřizuje: Ing. Holá

Žadatel:

Projekční kancelář PRIS spol. s r.o.
Holá Sandra
Osová 717/20
62500 Brno
IČ: 46974806

MO - Sekce ekonomická a majetková -
Oddělení ochrany územních zájmů
Svatoplukova 84
662 10 BRNO

Evid. číslo žádosti
0000207398

Evid. číslo správce
0000033903

Důvod podání žádosti
Existence sítí

Žádám vás o vyjádření k technické infrastruktuře z výše uvedeného důvodu pro akci:
Most ev.č. 417-002 přes Říčku před Kobylnicemi

Doplňkové informace:

Výška budovy nebo objektu: 0
Výška jeřábu: 0

Přílohy (názvy souborů příloh)

Způsob převzetí vyjádření: poštou

Poznámka:
17057

S pozdravem

V

dne 27.4.2017 12:57

Holá Sandra

Telefon: 547214461

Mobil:

Fax:

E-mail: sandra.hola@pris.cz

Zákres zájmového území

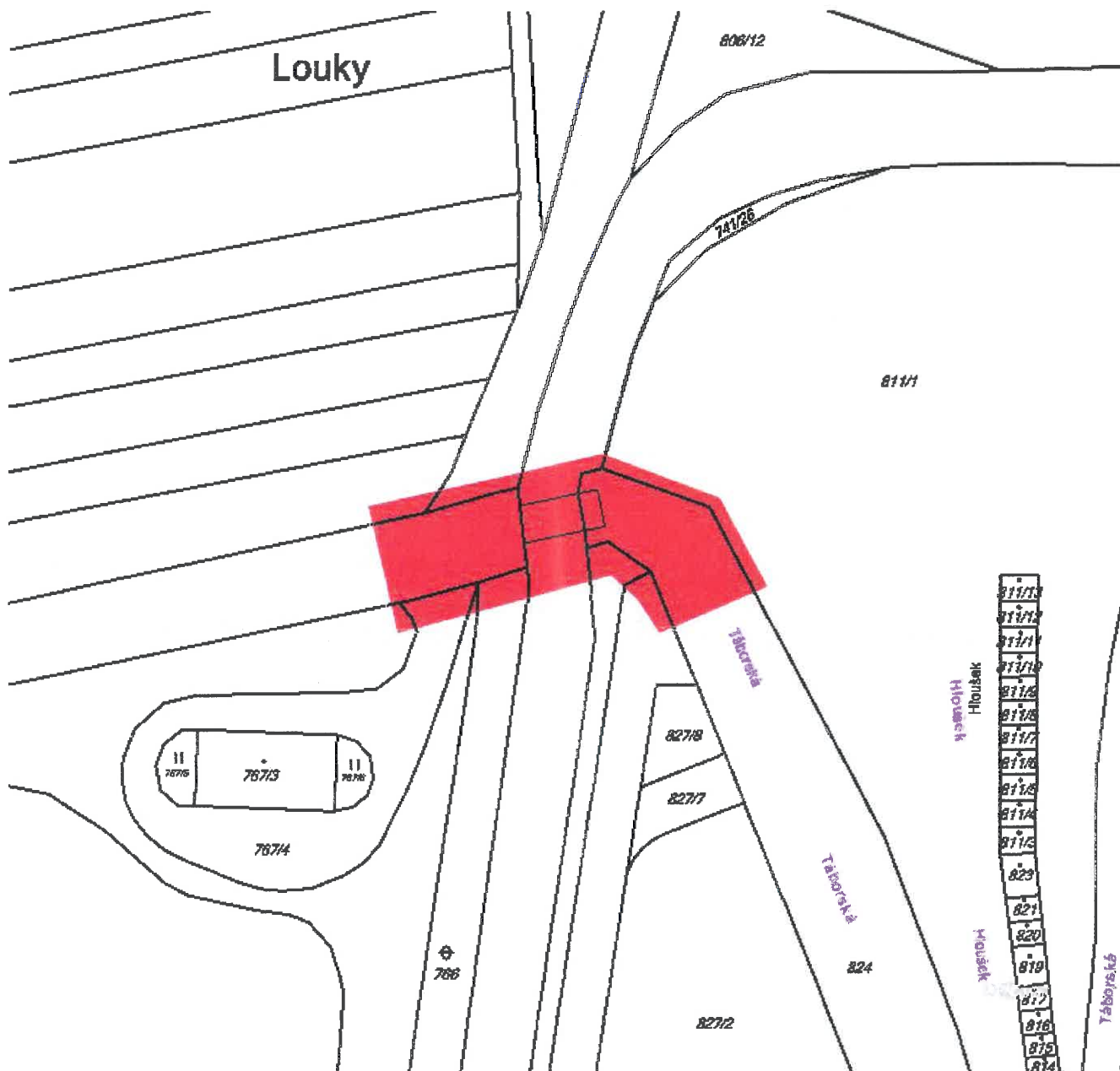
Dotčená k.ú.:

KÚ: Kobylnice u Brna (667471)

Dotčené pozemky:

770, 741/1, 824

MO - SEM Praha
Zastoupená Ing. Darinou DOSTÁLOVOU
Oddělení ochrany územních zájmů
V zájmovém prostoru dle přiložené dokumentace
OOÚZ Praha neeviduje inženýrské sítě nebo zařízení
ACR. Toto stanovisko platí po dobu dvou let, ale není
souhlasem pro potřeby územního řízení
nebo stavebního povolení.
Ev.č. 498/61/1562/2025-220-1
V Brně dne: 4.5.2017 2.7



Tato žádost byla vygenerována službou e-UtilityReport, kterou provozuje HRDLIČKA spol. s r. o.

Více informací o službě naleznete na <http://www.mawis.eu>. V případě dotazu či zájmu o příjem žádosti elektronickou cestou, kontaktujte zákaznické centrum: tel.: +420 251 618 458, e-mail: info@mawis.eu

Projekční kancelář
PRIS spol. s r.o.
Osová 717/20
625 00 Brno

Vaše značka:
0000207398

Naše značka:
244/17/Šm


Vyřizuje:
Ing. Lubomír Šmíd

V Kobylnicích
28.4.2017

Věc. **Vyjádření k existenci technických sítí**

Obec Kobylnice není majitelem jakýchkoli technických sítí v zájmovém území akce: „Most ev.č. 417-002 přes Říčku před Kobylnicemi“ na dotčených částech pozemků p.č. 770, 741/1 a 824, vše v k.ú. Kobylnice u Brna.

OBEC KOBYLNICE
Na Budínku 240
664 51 Kobylnice



Ing. Lubomír Šmíd
starosta

[Moje kancelář](#) » [Moje žádosti](#) » [Detail žádosti](#)

Žádost č. 15799



Žádost byla vyřízena\: **Sítě jsou dotčeny**

Průběh kanalizačního výtlaku příkládám. Platnost tohoto sdělení je jeden rok.

Datum vytvoření

28.4.2017 8:21

Stav

Ukončeno

Vytvořil

Tuchynová Andrea

[Detail žádosti](#)[Vyjádření k žádosti \(1\)](#)

Podrobnosti

Datum a čas

Autor

 [Skrýt](#)

Sítě jsou dotčeny

Průběh kanalizačního výtlaku příkládám.
Platnost tohoto sdělení je jeden rok.

5.5.2017
9:36Blatecký
Patrik [site_VAS.dgn](#)