

Městský úřad Znojmo

odbor dopravy

nám. Armády 1213/8, P.O. BOX 36, 669 22 Znojmo

SPIS. ZN.: SMUZN 1171/2018 DOP/ZI
Č.J.: MUZN 22628/2018
VYŘIZUJE: Bc. Ivana ZÍTKOVÁ
TEL.: 515 216 440
E-MAIL: ivana.zitkova@muznojmo.cz

DATUM: 09.03.2018

MĚSTSKÝ ÚŘAD ZNOJMO
Odbor dopravy
Toto rozhodnutí nabylo právní moci



dne: 13.4.2018

Vyznačeno dne: 16.4.2018

VEŘEJNÁ VYHLÁŠKA ROZHODNUTÍ STAVEBNÍ POVOLENÍ

Výroková část:

Městský úřad Znojmo, odbor dopravy, jako obecní úřad obce s rozšířenou působností, který je příslušným speciálním stavebním úřadem podle § 16 odst. 1 a § 40 odst. 4 písm. a) zákona o pozemních komunikacích a § 15 odst. 1 zákona č. 183/2006 Sb., o územním plánování a stavebním řádu (stavební zákon), ve znění pozdějších předpisů (dále jen "stavební zákon"), ve stavebním řízení přezkoumal podle § 108 až 114 stavebního zákona žádost o stavební povolení, kterou dne 17.01.2018 podal/a:

Jihomoravský kraj, IČO 70888337, Žerotínovo náměstí 449/3, 602 00 Brno 2, který zastupuje Správa a údržba silnic Jihomoravského kraje, příspěvková organizace kraje, IČO 70932581, Žerotínovo náměstí 449/3, 602 00 Brno 2

(dále jen "stavebník") a na základě tohoto přezkoumání:

- I. Vydává podle § 115 stavebního zákona a § 18c vyhlášky č. 503/2006 Sb., o podrobnější úpravě územního rozhodování, územního opatření a stavebního řádu

stavební povolení

na stavbu:

„II/409 Uherčice – Vratěnín – Rancířov, úsek 2“

stavební objekt

SO 101.1 KOMUNIKACE III/409 28
SO 101.2 SJEZDY A PROPUSTKY
SO 101.3 PROPUSTEK V KM 0,481
SO 101.4 PROPUSTEK V KM 0,574
SO 101.5 PROPUSTEK V KM 0,762
SO 201 MOST EV.Č. 409 28-1

a stavbu

„II/409 Uherčice – Vratěnín – Rancířov, úsek 3“

stavební objekt

SO 101.1 KOMUNIKACE II/409
SO 101.2 SJEZDY A PROPUSTKY
SO 101.3 PROPUSTEK V KM 1,399
SO 101.4 PROPUSTEK V KM 1,600
SO 101.5 PROPUSTEK V KM 1,850
SO 101.6 PROPUSTEK V KM 2,070
SO 102 ÚPRAVA OBJÍZDNÉ TRASY - KOMUNIKACE III/40927
SO 201 MOST EV.Č. 409-025

(dále jen "stavba"), na pozemku – úsek 2: parc. č. 402/3, 482/1, 483/14, 483/15, 863/1, 865, 866/4, 926/1, 940, 1255, 1263/2, 1264, 1281, 1282, 1283, 1393, 1406, 1472, 1473, 1474, 1475 v katastrálním území Vratěnin, úsek 3: parc. č. 308/2, 359 v katastrálním území Uherčice u Znojma, parc. č. 2496, 2531 v katastrálním území Mešovice, parc. č. 358, 375/3, 380/9, 381/1, 383/2, 847/1, 863/1, 926/3, 926/4, 1166, 1198, 1199/1, 1200, 1202, 1203/1, 1204, 1215, 1216, 1236, 1237, 1238, 1240, 1241, 1275/1, 1275/5, 1275/6 v katastrálním území Vratěnin.

Stavba obsahuje

Předmětem akce je rekonstrukce silnice III/409 28 v intravilánu obce Vratěnin a v extravilánu v úseku od konce obce Vratěnin po st. hranici s Rakouskem, silnice II/409 v intravilánu obce Vratěnin a v extravilánu v úseku od konce obce Vratěnin po začátek obce Uherčice, rekonstrukce 2 mostů, propustků, úprava odvodnění a další související práce. Součástí stavby je rekonstrukce části objízdné trasy – silnice III/40927. Stavba je rozdělena na dva úseky se stavebními objekty:

II/409 Uherčice – Vratěnin – Rancířov, úsek 2

SO 101.1 KOMUNIKACE III/409 28 – stavební objekt zahrnuje je rekonstrukci silnice III/409 28 v celé její délce jak v intravilánu obce Vratěnin, tak v přilehlém extravilánu (km 0,004 – 1,241) a také rekonstrukci silnice II/409 v oblasti křižovatky (km 101,580 - 101,633). Délka řešeného úseku komunikace III/409 28 je 1237,15 m a komunikace II/409 v oblasti křižovatky je 52,69 m. Na začátku a konci rekonstruovaného úseku silnice II/409 jsou navrženy přechodové úseky pro plynulé napojení na stávající vozovku v délce 11,00 m a 16,00 m. Směrové i výškové řešení v co největší míře kopíruje stávající niveletu.

V intravilánu je navržena šířka mezi obrubami 6,00 m. Stávající konstrukce vozovky bude kompletně odstraněna a nahrazena novou konstrukcí s asfaltobetonovým povrchem a nestmelenými podkladními vrstvami. Navíc dojde k sanaci podloží v podobě zlepšení zeminy vápnem. Komunikace bude v extravilánu vybavena směrovými sloupky a svodidly. Stávající odvodnění bude kompletně rekonstruováno. Otevřené odvodnění (přikopy a rigoly) budou reprofilovány, uliční vpusti budou zcela nahrazeny novými a jejich počet bude doplněn o nové uliční vpusti s napojením do stávající kanalizační sítě, resp. zatrubněného příkopu. Dále bude provedena výměna a doplnění revizních šachet stávající dešťové kanalizace včetně výměny potrubí v blízkosti vyměněných, resp. doplněných revizních šachet. V celé délce upravovaných úseků dojde k úpravě bezpečnostního zařízení a svislého a vodorovného dopravního značení. Součástí objektu je i napojení sjezdů v intravilánu.

SO 101.2 SJEZDY A PROPUSTKY – napojení stávajících sjezdů v extravilánu na rekonstruovanou silnici III/409 28. Úprava sjezdů je vyvolána změnou šířky a nivelety vozovky, příp. reprofilací příkopů. Celkem bude rekonstruováno dvanáct sjezdů a jeden bude nový.

Sjezdy jsou navrženy v proměnné šířce i délce. Maximální sklon na sjezdu bude 12,50 %. Vozovka sjezdů bude provedena stejně jako u rekonstruované silnice. Propustky pod sjezdy budou pročištěny příp. nahrazeny novými z železobetonových hrdlových trub příp. polypropyleny. Na vtoku i výtoku budou propustky ukončeny šikmým čelem zpevněným kamennou dlažbou do betonu ukončenou příčným prahem.

SO 101.3 PROPUSTEK V KM 0,481 – rekonstrukce stávajícího trubního propustku v km 0,48089. Propustek je navržen pro převedení srážkových vod z pravé strany ve směru staničení silnice III/409 28 na stranu levou, kde je zajištěn odtok vody na rostlý terén, resp. do vsakovací jámy.

Nosná konstrukce propustku bude ze železobetonových prefabrikovaných hrdlových trubek DN=600 mm. Celková délka propustku bude 9,860 m. Podélný spád propustku bude 2,00 %. Na vtoku bude realizován železobetonový lapač splavenin. Na výtoku propustku bude šikmé čelo vytvořeno seříznutím nosné konstrukce. Prostor výtoku bude odlážděn dlažbou z lomového kamene do betonu.

SO 101.4 PROPUSTEK V KM 0,574 – rekonstrukce stávajícího trubního propustku v km 0,57400 silnice III/409 28. Propustek je navržen pro převedení srážkových vod z pravé strany ve směru staničení silnice III/409 28 na stranu levou, kde je zajištěn odtok vody na rostlý terén.

Nosná konstrukce propustku bude ze železobetonových prefabrikovaných hrdlových trubek DN=800 mm. Celková délka propustku bude 18,020 m. Podélný spád propustku bude 2,00 %. Na vtoku bude realizována železobetonový lapač splavenin. Na výtoku propustku bude šikmé čelo vytvořeno seříznutím nosné konstrukce. Prostor výtoku bude odlážděn dlažbou z lomového kamene do betonu.

SO 101.5 PROPUSTEK V KM 0,762 – rekonstrukce stávajícího trubního propustku v km 0,76200 silnice III/409 28. Propustek je navržen pro převedení srážkových vod z levé strany ve směru staničení silnice III/409 28 na stranu pravou, kde je zajištěn odtok vody do stávajícího Vratěninského rybníka.

Nosná konstrukce propustku bude ze železobetonových prefabrikovaných hrdlových trubek DN=600 mm. Celková délka propustku bude 10,082 m. Podélný spád propustku bude 0,50 %. Na vtoku i výtoku propustku bude šikmé čelo vytvořeno seříznutím nosné konstrukce. Prostor vtoku i výtoku bude odlážděn dlažbou z lomového kamene do betonu.

SO 201 MOST EV.Č. 40928-1 – stavební objekt řeší výstavbu nového silničního mostu na místě stávajícího mostu ev.č. 40928-1. Most převádí silnici III/409 28 přes tok Vratěnský potok. Most ve stávajícím stavu je svým prostorovým uspořádáním nevyhovující a v principu nerozšiřitelný. Vzhledem k tomu je navrženo odstranění mostu a následná náhrada zcela novým mostem.

Nový most je ze statického hlediska navržen jako železobetonový polorám o jednom poli se základovými pasy podepřenými mikropilotami. Most bude mít celkovou šířku 10,650 m, šířku spodní stavby 10,150 m, šířku mezi římsami 9,050 m, délku přemostění 5,400 m, celkovou délku mostu 13,048 m a výšku mostu 3,699 m (osa/osa). Most bude proveden jako kolmý (úhel křížení 90,00°). Mostní křídla budou zřízena jako železobetonová rovnoběžná, zavěšená. Most bude dále vybaven na obou stranách ŽB římsou a oboustranným ocelovým zábradelním svodidlem se svislou výplní o výšce 1,100 m. Vozovka bude na mostě asfaltová. V příčném směru bude vozovka jednostranně vypádována ve sklonu 4,0 % k levé římsě a v podélném směru bude vypádována za opěru O2 ve sklonu 2,47 %. Koryto potoka v mostním otvoru, před mostem a za mostem bude opevněno dlažbou z lomového kamene do betonu. Dno koryta pod mostem bude vypádováno do středu ve sklonu 5 %. Na návodní straně před dlažbou a na svazích budou navíc opevněny pomocí rovnaniny z lomového kamene. Součástí stavebního objektu je i rozšíření silničního tělesa po bocích obou opěr i křídel pro snadný nájezd vrtacího stroje pro zřizování mikropilot a demolice stávajícího mostu.

II/409 Uherčice – Vratěnsín – Rancířov, úsek 3

SO 101.1 KOMUNIKACE II/409 – stavební objekt obsahuje rekonstrukci části silnice II/409 jak v extravilánu mezi obcemi Uherčice a Vratěnsín, tak v části intravilánu obce Vratěnsín (km 101,633 – 103,877). Délka úseku je 2200,00 m. Na začátku a konci rekonstruovaného úseku jsou navrženy přechodové úseky pro plynulé napojení na stávající vozovku v délce 15,00 m a 8,50 m. Směrové i výškové řešení v co největší míře kopíruje stávající niveletu. Silnice II/409 je navržena v extravilánu v kategorii S6,5/40 a v intravilánu v kategorii MS2/50 s šířkou mezi obrubami 6,00 m s adekvátním rozšířením ve směrových obloucích. Stávající konstrukce vozovky bude kompletně odstraněna a nahrazena novou konstrukcí s asfaltobetonovým povrchem a nestmelenými podkladními vrstvami. Navíc dojde k sanaci podloží v podobě zlepšení zeminy vápnem. Komunikace bude v extravilánu vybavena směrovými sloupky a svodidly. Stávající odvodnění bude kompletně rekonstruováno. Otevřené odvodnění (přikopy) budou reprofilovány a lokálně doplněny o vsakovací žebra. V celé délce upravovaného úseku dojde k úpravě bezpečnostního zařízení a svislého a vodorovného dopravního značení.

SO 101.2 SJEZDY A PROPUSTKY – napojení sjezdů v extravilánu na rekonstruovanou silnici II/409. Úprava sjezdů je vyvolána změnou šířky a nivelety vozovky, příp. reprofilací silničních příkopů. Celkem bude rekonstruováno 11 ks sjezdů. Sjezdy jsou navrženy v proměnné šířce i délce. Vozovka sjezdů bude u deseti sjezdů provedena stejně jako u rekonstruované silnice, u jednoho sjezdu s nepevněným povrchem. Propustky pod sjezdy budou pročištěny příp. nahrazeny novými z železobetonových hrdlových trub. Na vtoku i výtoku budou propustky ukončeny šikmým čelem zpevněným kamennou dlažbou do betonu ukončenou příčným prahem.

SO 101.3 PROPUSTEK V KM 1,399 – vybudování nového trubního propustku v km 1,39935 silnice II/409 z důvodu přesměrování trasy silnice II/409. Propustek je navržen v místě stávajícího drobného vodního toku vyústěného do Vratěnského potoka v nejnižším místě odvodňovacího systému pro převedení srážkových vod z obou stran nového silničního tělesa silnice II/409 vedených podél něj.

Nosná konstrukce propustku bude ze železobetonových prefabrikovaných hrdlových trub DN=1200 mm. Celková délka propustku bude 30,540 m. Podélný spád propustku bude 2,50 %. Na vtoku i výtoku propustku bude šikmé čelo vytvořeno seříznutím nosné konstrukce. Prostor vtoku i výtoku bude odlážděn dlažbou z lomového kamene do betonu. Dále budou na dně drobného vodního toku položeny odvodňovací tvárnice.

SO 101.4 PROPUSTEK V KM 1,600 – vybudování nového trubního propustku v km 1,60000 silnice II/409. Propustek je navržen v místě stávajícího drobného vodního toku vyústěného do Vratěnského potoka.

Nosná konstrukce propustku bude ze železobetonových prefabrikovaných hrdlových trubek DN=600 mm. Celková délka propustku bude 12,450 m. Podélný spád propustku bude 1,00 %. Na vtoku i výtoku propustku bude šikmé čelo vytvořeno seříznutím nosné konstrukce. Prostor vtoku i výtoku bude odlážděn dlažbou z lomového kamene do betonu.

SO 101.5 PROPUSTEK V KM 1,850 – rekonstrukce stávajícího trubního propustku v km 1,85000 silnice II/409. Propustek je navržen pro převedení srážkových vod z pravé strany ve směru staničení silnice II/409 na stranu levou, kde je zajištěn odtok vody na rostlý terén, resp. odvodňovací žebro.

Nosná konstrukce propustku bude ze železobetonových prefabrikovaných hrdlových trubek DN=600 mm. Celková délka propustku bude 11,320 m. Podélný spád propustku bude 2,00 %. Na vtoku i výtoku propustku bude šikmé čelo vytvořeno seříznutím nosné konstrukce. Prostor vtoku i výtoku bude odlážděn dlažbou z lomového kamene do betonu.

SO 101.6 PROPUSTEK V KM 2,070 – vybudování nového trubního propustku v km 2,07000 silnice II/409. Propustek je navržen pro převedení srážkových vod z pravé strany ve směru staničení silnice II/409 na stranu levou, kde je zajištěn odtok vody na rostlý terén, resp. odvodňovací žebro.

Nosná konstrukce propustku bude ze železobetonových prefabrikovaných hrdlových trubek DN=600 mm. Celková délka propustku bude 14,060 m. Podélný spád propustku bude 1,00 %. Na vtoku i výtoku propustku bude šikmé čelo vytvořeno seříznutím nosné konstrukce. Prostor vtoku i výtoku bude odlážděn dlažbou z lomového kamene do betonu.

SO 102 ÚPRAVA OBJÍZDNÉ TRASY – KOMUNIKACE III/409 27 – při rekonstrukci silnice II/409 bude nutno dočasně převést dopravu na objízdnu trasu, která je vedena mj. po silnici III/409 27. V rámci tohoto objektu je navrženo zesílení části vozovky jak v extravilánu mezi obcemi Vratětin a Mešovice, tak v části intravilánu obce Mešovice (po most ev.č. 40927-1), tj. km 0,391 – 2,299. Celková délka úpravy je 1907,55 m. Na začátku a konci upravovaného úseku jsou navrženy přechodové úseky pro plynulé napojení na stávající vozovku v délce 5,00 m.

Stávající konstrukce vozovky bude zesílena pokládkou nové obrusné vrstvy z asfaltového betonu v tl. 40 mm včetně lokální sanace poruch v podobě výměny obrusné vrstvy a sanace trhlin. Stejným způsobem je řešeno napojení stávajících sjezdů. Stávající odvodnění zůstane beze změn.

SO 201 MOST EV.Č. 409-025 – zahrnuje výstavbu nového silničního mostu na místě stávajícího mostu ev.č. 409-025. Most bude převádět silnici II/409 přes tok Vratětiný potok. Stávající most je ve velmi špatném technickém stavu

Nový most je ze statického hlediska navržen jako železobetonový polorám o jednom poli se základovými pasy. Trasa převáděné komunikace II/409 je na mostě navržena v přechodnici, šířka vozovky na mostě je proto proměnná. V příčném směru je sklon komunikace na mostě také proměnný. S ohledem na polohu mostu, jeho délku a intenzitu pěšího provozu, nejsou na mostě navrženy veřejné chodníky. V podélném směru je trasa navržena v údolnicovém oblouku. Most bude mít celkovou šířku v ose 9,122 m, šířku spodní stavby 8,710 - 8,950 m, šířku mezi římsami 7,590 - 7,830 m, délku přemostění 3,300 m, celkovou délku mostu 16,130 m a výšku mostu 4,438 m. Most bude proveden jako šikmý (úhel křížení 78,66°). Mostní křídla budou zřízena jako železobetonová rovnoběžná, částečně zavěšená a částečně založena jako úhlové zdi. Most bude dále vybaven na obou stranách ŽB římsou a oboustranným ocelovým zábradelním svodidlem se svislou výplní o výšce 1,100 m. Vozovka bude na mostě asfaltová. V příčném i podélném směru bude vozovka vypádována v proměnném sklonu k levé římse za opěru O1. Koryto potoka v mostním otvoru, před mostem a za mostem bude opevněno dlažbou z lomového kamene do betonu. Dno koryta pod mostem bude vypádováno do středu ve sklonu 5 %. Po obou stranách koryta budou pod mostem umístěny lavičky šířky 0,500 m. Před a za mostem bude koryto opevněno pomocí rovinaniny z lomového kamene. Součástí stavebního objektu je i demolice stávajícího mostu.

II. Stanoví podmínky pro provedení stavby:

1. Stavba bude provedena podle projektové dokumentace ověřené ve stavebním řízení, kterou v květnu 2016 vypracovala právnická osoba IM-Projekt, inženýrské a mostní konstrukce, s.r.o., Vodní 478/1, 602 00 Brno 2 (ing. Martin Vašák, autorizovaný technik pro mosty a inženýrské konstrukce a ing. Karel Pecha, autorizovaný inženýr pro dopravní stavby, mosty a inženýrské konstrukce); případné změny nesmí být provedeny bez předchozího povolení speciálního stavebního úřadu.
2. Stavebník oznámí speciálnímu stavebnímu úřadu termín zahájení stavby.
3. Stavebník odpovídá za soulad prostorové polohy stavby s ověřenou dokumentací. Před zahájením stavby musí stavebník zajistit vytýčení prostorové polohy stavby a ověření výsledků vytýčení fyzickou osobou, které bylo uděleno úřední oprávnění pro ověřování výsledků zeměměřičských činností v souladu s oddílem čtvrtým zákona č. 200/1994 Sb., o zeměměřičství a o změně a doplnění některých zákonů souvisejících s jeho zavedením, ve znění pozdějších předpisů. Doklad o vytýčení bude jedním z podkladů pro vydání kolaudačního souhlasu.
4. Stavba bude označena tabulí, na které bude uvedeno:
Označení stavby a stavebníka, způsob provádění stavby, název zhotovitele, osoba odpovědná za odborné vedení stavby, který orgán a kdy stavbu povolil a termín dokončení stavby. Tabule bude ponechána na místě do kolaudace stavby a údaje na ní uvedené musí být po celou dobu čitelné.
5. Stavebník oznámí speciálnímu stavebnímu úřadu tyto fáze výstavby pro kontrolní prohlídky stavby – po dokončení ŽB rámu na mostě a před pokládkou asfaltových vrstev na silnici).
6. Při provádění stavby je nutno dodržovat předpisy týkající se bezpečnosti práce a technických zařízení, zejména zákon č. 309/2006 Sb. – požadavky BOZP v pracovněprávních vztazích, při činnosti nebo poskytování služeb mimo pracovněprávní vztahy, další úkoly zadavatele stavby,

- jejího zhotovitele, fyzické osoby a koordinátora BOZP na staveništi, dále nařízení vlády č. 91/2006 Sb., o bezpečnosti práce a technických zařízení, při stavebních pracích a dbát o ochranu zdraví osob na staveništi, a nařízení vlády 362/2005 Sb. o bezpečnosti práce na pracovištích s nebezpečím pádu z výšky nebo do hloubky.
7. Při realizaci stavby budou stavební práce prováděny s důrazem na maximální snížení negativního vlivu stavby na okolní zástavbu, tj. zejména zajištění max. snížení hluchnosti a prašnosti.
 8. Stavebník je povinen dbát na řádné provádění stavby, přitom musí mít na zřeteli zejména ochranu života a zdraví osob nebo zvířat, ochranu životního prostředí a majetku, i šetrnost k sousedství a dále ohlásit speciálnímu stavebnímu úřadu neprodleně po jejich zjištění závady na stavbě, které ohrožují životy a zdraví osob nebo bezpečnost stavby.
 9. Stavebník musí zajistit staveniště před vstupem nepovolaných osob. Výkop musí být zajištěn ochranným zábradlím nebo jinou vhodnou zábranou a za snížené viditelnosti musí být osvětlen.
 10. Stavebník je zodpovědný za případné škody způsobené při realizaci stavby dle obecně závazných předpisů a je povinen škody nahradit na vlastní náklady.
 11. Při realizaci stavby musí být respektovány obecné technické požadavky na komunikaci definované v části páté vyhlášky č. 104/1997 Sb., kterou se provádí zákon o pozemních komunikacích, ve znění pozdějších předpisů a v ní citovaných technických normách.
 12. Provedení stavby musí vyhovovat ustanovením vyhl. č. 398/2009 Sb., o obecných technických požadavcích zabezpečujících bezbariérové užívání staveb. Z celkového počtu 21 parkovacích stání budou 2 stání vyhrazená pro vozidla přepravující osoby s těžkým pohybovým postižením.
 13. Stavba bude prováděna stavebním podnikatelem, kterého stavebník oznámí speciálnímu stavebnímu úřadu po ukončení výběrového řízení, nejpozději před započatím prací. Provádět stavbu může jako zhotovitel jen stavební podnikatel, který při její realizaci zabezpečí odborné vedení provádění stavby stavbyvedoucím. Práce na stavbě, k jejichž provádění je předepsáno zvláštní oprávnění, zejména podle zákona č. 360/1992 Sb., o výkonu povolání autorizovaných inženýrů a techniků činných ve výstavbě, ve znění pozdějších předpisů, a zákona o zeměměřičství, mohou vykonávat jen osoby, které jsou držiteli takového oprávnění.
 14. Stavebník je povinen zajistit technický dozor stavebníka nad prováděním stavby a autorský dozor projektanta, popřípadě hlavního projektanta nad souladem prováděné stavby s ověřenou projektovou dokumentací.
 15. Výrobky pro stavbu musí vyhovovat podmínkám pro technické požadavky na výrobky podle zákona č. 22/1997 Sb., o technických požadavcích na výrobky a o změně a doplnění některých zákonů, ve znění pozdějších předpisů.
 16. Na stavbě musí být k dispozici ověřená dokumentace stavby a všechny doklady týkající se prováděné stavby, popřípadě jejich kopie.
 17. Zhotovitel stavby je povinen vést stavební deník, do něhož budou pravidelně zaznamenávány údaje týkající se provádění stavby, a to ode dne převzetí staveniště. Po dokončení stavby předá zhotovitel originál stavebního deníku stavebníkovi.
 18. Zahájení zemních prací oznámí stavebník s dostatečným předstihem správcům jednotlivých sítí dotčené technické infrastruktury (dále jen „sítě“), které provozuje E.ON Česká republika, s.r.o.; Česká telekomunikační infrastruktura a.s.; GasNet, s. r. o.; RWE Distribuční služby, s.r.o.; obec Vratěšín. Před zahájením výkopových prací je nutno požádat o vytýčení sítí, jenž se nachází v místě staveniště, u správců těchto sítí. Svytýčenou trasou budou prokazatelně seznámeni pracovníci provádějící výkopové práce. V ochranných pásmech sítí je třeba dbát zvýšené opatrnosti a práce provádět podle pokynů a podmínek jejich provozovatelů. V případě odkrytí některého podzemního zařízení je třeba toto řádně zajistit proti poškození. Výstavbou ani provozem výše uvedené stavby nesmí být ovlivněn provoz jednotlivých sítí, poklapy uzávěrů a ostatních armatur na zařízení je nutno udržovat přístupné a funkční po celou dobu trvání všech prací. Případné poškození sítí při realizaci stavby je třeba neprodleně oznámit jejich správcům, přičemž opravu provede dodavatel stavby vlastním nákladem. Před zásypem rýhy budou přizváni zástupci jednotlivých provozovatelů dotčeného zařízení ke kontrole místa styku. Zápis o provedené kontrole bude předložen při závěrečné kontrolní prohlídce stavby. Při realizaci stavby

bude dodržena ČSN 73 6005.

19. Podmiňujícím předpokladem pro zahájení stavby jsou pravomocná povolení na objekty sítí technické infrastruktury včetně zajištění jejich realizace (nové sítě i přeložky).
20. O povolení omezení provozu na krajských silnicích požádá stavebník nebo zhotovitel stavby u Městského úřadu Znojmo, odboru dopravy, nejméně 30 dnů před zahájením prací. Omezení provozu budou realizována tak, aby byla zajištěna dopravní obslužnost dotčených obcí dle stanoviska dopravního úřadu pro linkovou osobní dopravu.
21. Změna místní úpravy provozu a přechodná úprava provozu musí být projednána podle zákona č. 361/2000 Sb., o provozu na pozemních komunikacích a o změnách některých zákonů, ve znění pozdějších předpisů.
22. Po dobu výstavby musí být zachována možnost přístupu ke všem nemovitostem, které se nacházejí v blízkosti staveniště. Případná krátkodobá omezení musí být projednána a těmito uživateli.
23. Na lesních pozemcích, které nebyly předmětem odnětí, nedojde při realizaci akce k poškození lesního porostu a ukládání stavebního ani jiného materiálu.
24. Pro provádění stavby bude zpracován havarijní (§ 39 a § 71 zákona č. 254/2001 Sb., o vodách a změně některých zákonů); schválené plány budou v jednom vyhotovení před zahájením stavby předán na vodohospodářský dispečink Povodí Moravy, s.p.; v plánech bude uveden termín provádění stavby a zhotovitel.
25. Pokud si realizace stavebních prací vyžádá vyjmutí hraničních znaků, které vyznačují průběh státních hranic, je nezbytné věc projednat v rámci Stálé česko-rakouské hraniční komise. Toto projednání zabezpečí na základě žádosti stavebníka odbor všeobecné správy Ministerstva vnitra (oddělení státních hranic).
26. S odpady, které na stavbě budou vznikat při její realizaci, musí být nakládáno v souladu se zákonem č. 185/2001 Sb., o odpadech a s předpisy souvisejícími. Bude vedena průběžná evidence všech vznikajících odpadů v rozsahu § 21 vyhl. č. 383/2001 Sb., o podrobnostech nakládání s odpady ve znění pozdějších právních předpisů. Její kopie včetně dokladů o předání odpadů oprávněným osobám, bude předložena při závěrečné kontrolní prohlídce.
Průběžná evidence odpadů a doklady o způsobu odstranění odpadů budou předloženy do 10 dnů od ukončení prací orgánu odpadového hospodářství MěÚ Znojmo OŽP, nám. Armády 8, Znojmo.
27. V souladu s § 9 odst. 3 zákona č. 20/1987 Sb., o státní památkové péči, je nutné v případě, že se v blízkosti stavby budou nacházet kulturní památky, počínat si tak, aby nebyla způsobena změna stavu kulturní památky a jejího prostředí a aby nedošlo k ohrožení jejího zachování a společenského uplatnění.
Stavebník je v souladu s § 22 odst. 2 zákona č. 20/1987 Sb. povinen již v době přípravy stavby oznámit svůj záměr Archeologickému ústavu AV ČR.
Dojde-li při výkopových pracích k archeologickému nález, který nebyl učiněn při provádění archeologických výzkumů, musí být učiněno oznámení Archeologickému ústavu AV ČR nebo nejbližšímu muzeu. Oznámení o archeologickém nález je povinen učinit nálezce nebo osoba odpovědná za provádění prací.
28. Budou dodrženy podmínky územního rozhodnutí, které vydal Úřad městysu Vranov nad Dyjí pro úsek 2 dne 08.06.2015, č. j. VRAND 677/2015, spis. zn. SÚ-98/15-CP (platnost prodloužena rozhodnutím ze dne 13.07.2017, č. j. VRAND 1239/2017, spis. zn. SVRAND-97/2017-MP), pro úsek 3 dne 31.05.2016, č. j. VRAND 898/2016, spis. zn. SVRAND-57/2016-MP a dále podmínky formulované ve vyjádřeních a stanoviscích dotčených orgánů a účastníků řízení:

28.1. MěÚ Znojmo, odbor životního prostředí – podmínky závazného stanoviska orgánu ochrany ZPF ze dne 05.05.2016, č. j.: MUZN 30061/2015 – souhlas k trvalému odnětí půdy ze ZPF (úsek 2 – p.č. 1264, 1393, 1406, 1473, 1474 a 1475 v k. ú. Vratěšín, o celkové výměře odnětí 1580 m²):

- stavebník před zahájením stavby vytýčí hranice trvalého odnětí půdy ze ZPF a zabezpečí, aby hranice staveniště nebyly narušeny či svévolně posunovány do okolních přilehlých

pozemků ZPF,

- skřívka ornice se neukládá (dle ust. § 8 odst. 1 písm. a) zákona č. 334/1992 Sb., o ochraně zemědělského půdního fondu, v platném znění (dále jen „zákon o ZPF), vzhledem k tomu, že se zábor týká travnatých ploch svahů silničního tělesa – viz bilance skřívky ornice),
- budou učiněna opatření k zabránění úniku pevných, kapalných a plyných látek poškozujících zemědělský půdní fond a jeho vegetační kryt,
- za odnětí ze zemědělského půdního fondu je na základě § 11 písm. a) zákona o ZPF předepsán odvod finanční částky cca 44166,- Kč; o výši a splatnosti odvodu rozhodne MěÚ Znojmo, OŽP, jako pověřený orgán ochrany ZPF podle § 14 zákona o ZPF, v návaznosti na pravomocné rozhodnutí o povolení stavby, které investor tomuto správnímu orgánu doručí do 30 dnů od nabytí právní moci,
- vzhledem k tomu, že od 01.04.2015 nabyl účinnosti nový zákon o ochraně ZPF, kde došlo ke zrušení části C přílohy zákona – snižujících koeficientů, bude při stanovení odvodů přiložený výpočet odvodů přepočítán orgánem ochrany ZPF dle legislativy platné od 01.04.2015,
- katastrální úřad ve Znojmě vyřadí dotčenou plochu zemědělské půdy z evidence zemědělské půdy na základě pravomocného rozhodnutí o povolení stavby v souladu s ustanovením § 10 odst. 3 zákona o ZPF.

28.2. MěÚ Znojmo, odbor životního prostředí – podmínky závazného stanoviska orgánu ochrany přírody a krajiny ze dne 10.10.2016, č. j. MUZN 83314/2016, spis. zn. SMUZN 15926/2016 ŽP/Ves (úsek 2) a ze dne 10.10.2016, č. j. MUZN 80587/2016, spis. zn. SMUZN 15927/2016 ŽP/Ves (úsek 3):

- při realizaci stavby bude volen takový postup, při němž nedojde ke znečištění vodního toku a okolních pozemků ropnými či jinými závadnými látkami,
- dřeviny rostoucí na nelesních pozemcích v blízkosti stavby budou pokud možno zachovány, při stavbě bude respektována česká technická norma ČSN 83 9061 – Ochrana stromů, porostů a vegetačních ploch při stavebních pracích; v případě nezbytného kácení těchto dřevin (stromů a keřů) bude postupováno v souladu s ustanovením § 8 odst. 1 zákona č. 114/1992 Sb. a § 8 prováděcí vyhlášky č. 395/1992 Sb.,
- zásahy v korytě vodního toku a jeho údolní nivě budou prováděny mimo hnízdní období ptáků a období intenzivní migrace a rozmnožování obojživelníků, tzn. tato práce nebudou realizovány v období od března do půlky srpna,
- kácení dřevin a zásahy v korytu vodního toku a jeho údolní nivě budou prováděny mimo hnízdní období ptáků a období intenzivní migrace a rozmnožování obojživelníků,
- použitý stavební kámen bude pocházet pokud možno z místních zdrojů, příp. bude jeho zdroj konzultován se zástupcem OŽP MěÚ Znojmo, orgánu ochrany přírody.

28.3. MěÚ Znojmo, odbor životního prostředí – podmínky závazného stanoviska vodoprávního úřadu ze dne 28.11.2016, č. j.: MUZN 98736/2016, spis. zn. SMUZN 17568/2016 ŽP/Hos (úsek 2) a ze dne 22.11.2016 č. j.: MUZN 96882/2016, spis. zn. SMUZN 17570/2016 ŽP/Hos (úsek 3):

- během výstavby nesmí dojít k poškození břehů a koryta vodního toku nad rámec nezbytných stavebních prací, znečištění vodního toku stavebním odpadem a dalšími látkami nebezpečnými vodám; závadné látky, lehce odplavitelný materiál ani stavební odpad nebudou volně skladovány v korytě vodního toku nebo a jeho březích,
- přímému správci vodního toku bude v dostatečném časovém předstihu min. 7 dní oznámeno zahájení a ukončení prací na mostě ev. č. 409 28-1. Přímý správce toku bude přizván ke kontrolním dnům; stavební práce, prováděné v korytě vodního toku a ve vzdálenosti do 8,00 m od břehové hrany vodního toku, budou odsouhlaseny do stavebního deníku,
- po ukončení stavebních prací musí být dotčené pozemky uvedeny do původního stavu a veškerý přebytečný materiál a stavební odpad odstraněn,

- přímý správce vodního toku bude přizván k závěrečné kontrolní prohlídce stavby, kde mu bude předáno zaměření skutečného provedení stavby mostu ev. č. 409-025 a ev. č. 409 28-1 (ve výškovém systému Bpv s navázáním na S-JSTK).

28.4. MěÚ Znojmo, odbor životního prostředí – podmínky závazného stanoviska orgánu státní správy lesů ze dne 21.11.2016, č. j. MUZN 97339/2016, spis. zn. SMUZN 18140/2016 ŽP/Vel (úsek 2) a ze dne 03.10.2016, č. j. MUZN 82820/2016, spis. zn. SMUZN 15322/2016 ŽP/Vel (úsek 3):

- při provádění prací nedojde k poškození okolního lesního porostu a nebudou káceny žádné dřeviny rostoucí na lesních pozemcích,
- na lesní pozemky nebude ukládán žádný stavební materiál nebo odpad vzniklý při stavební činnosti, a to ani výkopová zemina,
- výkopové práce je nutné provádět s maximální šetrností ke kořenovému systému stromů, ve zvláště exponovaných místech provést ruční výkop, případné řezy kořenů o průměru nad 5 cm musí být začištěny a ošetřeny přípravkem s fungicidním účinkem,
- bude respektováno stanovisko vlastníka dotčených lesních pozemků,
- před započítím stavby je nutné získat pravomocné rozhodnutí o trvalém odnětí části lesního pozemku, kde bude nutné odnětí z důvodu trvalého záboru PUPFL dle § 15, 16 a 17 zákona č. 289/1995 Sb., o lesích a změně a doplnění některých zákonů, v platném znění, a vyhlášky č. 77/1996 Sb. o náležitostech žádosti o odnětí nebo omezení a podrobnostech o ochraně pozemků určených k plnění funkce lesa,
- na lesním pozemku nebude zařízení staveniště.

28.5. MěÚ Znojmo, odbor životního prostředí – podmínky rozhodnutí orgánu státní správy lesů ve věci trvalého odnětí PUPFL ze dne 17.05.2017, č. j. MUZN 39282/2017, spis. zn. SMUZN 7800/2017 ŽP/Vel (úsek 2 – část p. č. 402/3 v k. ú. Vratěšín o celkové ploše odnětí 88 m²) a ze dne 07.11.2017, č. j. MUZN 92560/2017, spis. zn. SMUZN 16878/2017 ŽP/Vel (úsek 2 – část p. č. 402/3 v k. ú. Vratěšín o celkové ploše odnětí 53 m²).

28.6. KÚ JmK, odbor životního prostředí – zjišťovací řízení ze dne 19.01.2015, č. j. JMK 138996/2014, spis. zn. S-JMK 138996/2014 OŽP/Bra, podmínky pro navazující řízení:

1. Opatření pro fázi přípravy

- a) Zpracovat harmonogram výstavby tak, aby v maximální možné míře eliminoval nepříznivé dopady na jednotlivé složky životního prostředí.
- b) Konkretizovat systém nakládání s odpady vznikajícími v průběhu stavby, který bude zaměřen na jejich třídění, oddělené shromažďování a následné využití či odstranění.
- c) Obecně je třeba dodržet u všech objektů, které převádějí silnici přes vodoteče (mosty, propustky) zásadu zachování stávající průchodnosti pro migrující živočichy.

2. Opatření pro fázi realizace

- a) Venkovní stavební práce spojené se zvýšenou hlučností (např. terénní úpravy apod.) nebudou realizovány ve dnech pracovního klidu, ve státem uznávaných svátcích, a v nočních hodinách. Veškeré stavební práce spojené s návozem stavebního a technologického materiálu budou uskutečňovány v obytné zástavbě v denní době.
- b) Na zařízení staveniště minimalizovat zásoby sypkých stavebních materiálů a ostatních potenciálních zdrojů prašnosti. Průběžně aplikovat opatření proti prašnosti (zkrápění, zaplachtování).
- c) Zařízení staveniště a případné sklady sypkých hmot je třeba umístit mimo obytnou zástavbu.
- d) Nákladní automobily převážející zeminu a stavební materiál budou řádně zaplachtovány.
- e) Používané komunikace a zařízení staveniště budou pravidelně skrápěny a stavební mechanismy a nákladní automobily vyjíždějící ze stavby budou důsledně čištěny.
- f) Případné mezideponie výkopových zemin budou udržovány v bezpevném stavu. Ty, které nebudou bezprostředně využity, budou osety přírodně blízkou vegetací.

- g) Po ukončení stavby budou plochy v okolí stavby rekultivovány a terén neodkladně upraven. Zbývající plochy budou uvedeny do původního stavu. Zařízení stavenišť i jiná navazující nepotřebná zařízení odstranit.
 - h) Minimalizovat pohyb mechanismů a těžké techniky v blízkosti obytné zástavby, hlučná stacionární zařízení stínit mobilními protihlukovými zástěnami s pohltivým povrchem.
 - i) Při vysazování dřevin v souvislosti s realizací záměru uplatňovat autochtonní druhy, které budou svými nároky odpovídat místním klimatickým a půdním poměrům.
 - j) Při rekonstrukci mostních objektů a propustků by měla být zajištěna průchodnost těchto objektů pro živočichy, před a za propustky (ani přímo v nich) by neměly být usazovací jímky s kolmými nebo prudkými stěnami, které se stávají pastmi pro drobné živočichy.
3. Opatření ve fázi provozu
- a) Po ukončení stavby snižovat jakýmkoliv způsobem možné synergické působení negativních vlivů na životní prostředí a odstranit všechna zařízení stavenišť i jiná navazující zařízení (přístupové komunikace a zpevněné plochy).
 - b) Zajistit pravidelnou údržbu ploch navržené i stávající zeleně na pozemcích ihned po ukončení stavby, tak aby byla omezena invaze neofytních druhů rostlin do volné krajiny.

28.7. KÚ JmK, odbor životního prostředí – podmínky závazného stanoviska k trvalému odnětí půdy ze ZPF ze dne 28.04.2016 č. j. JMK 55969/2016, spis. zn. S-JMK 55969/OŽP/Kre, které je přílohou tohoto rozhodnutí.

- 29. Stavba bude zahájena až po nabytí právní moci stavebního povolení a bude dokončena v termínu **do 31.12.2020.**
- 30. Dokončenou stavbu lze užívat na základě kolaudačního souhlasu. Spolu s žádostí o vydání kolaudačního souhlasu, která bude podána na předepsaném formuláři, předloží stavebník speciálnímu stavebnímu úřadu dokumentaci skutečného provedení stavby a geometrický plán. Pro vydání kolaudačního souhlasu stavebník opatří závazná stanoviska dotčených orgánů k užívání stavby vyžadovaná zvláštními právními předpisy.
- 31. Stavebník zajistí, aby byly před započetím užívání stavby provedeny a vyhodnoceny zkoušky předepsané zvláštními právními předpisy.

Účastníci řízení na něž se vztahuje rozhodnutí správního orgánu

Jihomoravský kraj, Žerotínovo náměstí 449/3, 602 00 Brno 2

Odůvodnění

Dne 17.01.2018 podal stavebník žádost o vydání stavebního povolení na výše uvedenou stavbu, uvedeným dnem bylo zahájeno stavební řízení. Územní rozhodnutí o umístění stavby bylo vydáno pro úsek 2 dne 08.06.2015, č. j. VRAND 677/2015, spis. zn. SÚ-98/15-CP (platnost prodloužena rozhodnutím ze dne 13.07.2017, č. j. VRAND 1239/2017, spis. zn. SVRAND-97/2017-MP), pro úsek 3 dne 31.05.2016, č. j. VRAND 898/2016, spis. zn. SVRAND-57/2016-MP.

Speciální stavební úřad svým opatřením ze dne 29.01.2018, č.j. MUZN 9439/2018, oznámil v souladu s ust. § 112 odst. 1 stavebního zákona účastníkům řízení a dotčeným orgánům zahájení stavebního řízení. Vzhledem ke skutečnosti, že se ve smyslu ustanovení § 144 zákona č. 500/2004 Sb., správní řád, ve znění pozdějších předpisů (dále jen „správní řád“) jednalo o řízení s velkým počtem účastníků, uvědomil MěÚ Znojmo, odbor dopravy, účastníky o zahájení řízení ve věci povolení stavby a dále o možnosti vyjádřit se k pokladům rozhodnutí veřejnou vyhláškou.

Oznámení bylo vyvěšeno na úřední desce MěÚ Znojmo od 1. do 19. února 2018, tj. po zákonem stanovenou dobu. Dnem doručení byl 16. únor 2018.

Okruh účastníků řízení byl zjištěn ve smyslu ust. § 109 stavebního zákona, kdy speciální stavební úřad vycházel z podání stavebníka, z výpisů z katastru nemovitostí a zastavovacího plánu (situační výkres se zakreslením navrhované stavby do podkladu katastrální mapy). Na základě těchto podkladů stanovil speciální stavební úřad okruh účastníků řízení takto: stavebník – Jihomoravský kraj, IČO 70888337, Žerotínovo náměstí 449/3, 602 00 Brno 2, kterého zastupuje Správa a údržba silnic Jihomoravského kraje, příspěvková organizace kraje, IČO 70932581, Žerotínovo náměstí 449/3, 602 00 Brno 2; vlastníci pozemků, na kterých má být stavba prováděna – Jihomoravský kraj – Správa a údržba silnic Jihomoravského kraje, příspěvková organizace kraje, IČ 70932581, se sídlem Žerotínovo náměstí 449/3, 602 00 Brno; Obec Vratěšín, IČO 00637122, Vratěšín 88, 671 07 Uherčice u Znojma; JOST-AGRO s.r.o., IČO 26095432, Palackého nám. 59, 380 01 Dačice; Česká republika – Státní pozemkový úřad, IČO 01312774, Husinecká 1024/11a, 130 00 Praha 3; Ludmila Padalíková, roč. 1958, Dolní Bory 256, 594 61 Bory; Jan Šálek, roč. 1979, Kdousov 61, 675 31 Jemnice; FREDI s.r.o., IČO 25174568, Dešná 19, 378 73 Dešná u Dačic; Povodí Moravy, s.p., IČO 70890013, Dřevařská 932/11, 602 00 Brno 2; Obec Uherčice, IČO 00293709, Uherčice 48, 671 07 Uherčice u Znojma; O.K.V. Dešná, s.r.o., IČO 26034573, Dešná 19, 378 73 Dešná u Dačic; Pavel Denk, roč. 1981, Uherčice 40, 671 07 Uherčice u Znojma; Ing. Josef Kolář, roč. 1978, Lovčovice 15, 675 31 Jemnice; Ing. Jan Kopeček, roč. 1975, Jirsíkova 414/41, 373 72 Lišov u Českých Budějovic; Petr Karásek, roč. 1966, Vratěšín 95, 671 07 Uherčice u Znojma; Miroslav Karásek, roč. 1959, Vratěšín 59, 671 07 Uherčice u Znojma; Jaroslav Poláček, roč. 1969, Vratěšín 10, 671 07 Uherčice u Znojma; vlastníci sousedních nemovitostí – k přímému dotčení jejich práv dojde při provádění stavby (povolovaných stavebních objektů), kdy bude omezen příjezd k těmto nemovitostem: parc. č. 1/1, 7/1 v katastrálním území Uherčice u Znojma, parc. č. 42, 1233, 1251, 1948/1, 2497, 2501, 2527, 2528, 2529, 2530, 2532, 2535, 2536, 2537, 2538, 2539, 2556, 2558, 2559, 2560, 2561, 2573, 2583, 2626, 2863, 2864 v katastrálním území Mešovice, parc. č. 44, 47, 48, 53/2, 54/2, 54/9, 55, 58/3, 61, 73/2, 291/13, 291/14, 291/26, 291/31, 291/32, 299/1, 316/1, 317, 332/4, 332/5, 375/1, 381/2, 381/3, 382/5, 383/1, 402/2, 481/4, 481/5, 481/6, 481/7, 483/2, 483/3, 483/10, 483/12, 483/13, 483/16, 486/1, 486/3, 486/4, 492/3, 492/7, 492/9, 524/8, 524/11, 524/15, 524/16, 837/2, 848, 856, 859, 860, 863/9, 863/10, 866/2, 866/3, 880/2, 913, 922, 939/1, 1138/1, 1146, 1151, 1152, 1153, 1159, 1160, 1161, 1162, 1163, 1164, 1167, 1170, 1195/1, 1196, 1197, 1199/2, 1201, 1203/2, 1211, 1212, 1213, 1214, 1217, 1218, 1233, 1234, 1235, 1239, 1243, 1245, 1248, 1251, 1253, 1256, 1257/1, 1259/1, 1260, 1261, 1262, 1263/1, 1269, 1270, 1271, 1275/2, 1275/3, 1275/4, 1276, 1280, 1381, 1387, 1392, 1396, 1397, 1398, 1399, 1403, 1404, 1405, 1407, 1414, 1471, 1476, 1477/1 v katastrálním území Vratěšín; vlastníci staveb technické infrastruktury – Česká telekomunikační infrastruktura a.s., IČ 040 84 063, se sídlem Olšanská 2681/6, 130 00 Praha; E.ON Česká republika s.r.o., F. A. Gerstnera 2151/6, 370 49 České Budějovice; RWE Distribuční služby, s.r.o., Plynářská 499/1, 657 02 Brno; GasNet, s. r. o. – GridServices, s.r.o., IČO 27935311, Plynářská 499/1, 602 00 Brno 2; obec Vratěšín, IČO 00637122, Vratěšín č. 88, 671 07 Uherčice.

Ústní jednání proběhlo dne 28. února 2018 v zasedací místnosti MěÚ Znojmo, a jelikož všem přítomným byly dobře známy poměry staveniště, bylo od ohledání na místě upuštěno.

Doklady předložené k řízení

- Projektová dokumentace (DSP) ve třech vyhotoveních.
- Zastavovací plány zpracované na podkladu katastrální mapy.
- Výpisy z KN na stavbou dotčené pozemky.
- Plán kontrolních prohlídek stavby.
- Smlouvy s vlastníky stavbou dotčených pozemků.
- Úřad městyse Vranov nad Dyjí, stavební úřad - územní rozhodnutí č. 9/2015 ze dne 08.06.2015, vydané pod č.j. VRAND 677/2015, spis. zn. SÚ-98/15-CP (PM 11.07.2015), platnost územního rozhodnutí prodloužena rozhodnutím č. 8/2017 ze dne 13.07.2017, č.j. VRAND 1239/2017, spis. zn. SVRAND-97/2017-MP (PM 17.08.2017).
- Úřad městyse Vranov nad Dyjí, stavební úřad - územní rozhodnutí č. 11/2016 ze dne 31.05.2016, vydané pod č.j. VRAND 898/2016, spis. zn. SÚ-57/16-MP (PM 23.07.2016).
- Úřad městyse Vranov nad Dyjí, stavební úřad - souhlas č. 61/2017 podle § 15 odst. 2 stavebního zákona ze dne 21.12.2017, č.j. VRAND 30/2018, spis. zn. SVRAND-252/2017-MP.

- Úřad městyse Vranov nad Dyjí, stavební úřad - souhlas č. 62/2017 podle § 15 odst. 2 stavebního zákona ze dne 21.12.2017, č.j. VRAND 44/2018, spis. zn. SVRAND-253/2017-MP.
- Úřad městyse Vranov nad Dyjí, stavební úřad - vyjádření podle § 15 odst. 2 stavebního zákona ze dne 21.12.2017, č.j. VRAND 29/2018, spis. zn. SVRAND-251/2017-MP.
- Ministerstvo obrany ČR, sekce ekonomická a majetková, závazné stanovisko ze dne 04.10.2016, spis. zn. 69884/2016-8201-OÚZ-BR a ze dne 11.10.2016, spis. zn. 70028/2016-8201-OÚZ-BR.
- Ministerstvo vnitra ČR, odbor všeobecní správy, odd. státních hranic, vyjádření ze dne 19.09.2016, č. j. MV-68605-5/VS-2015.
- KÚ JmK, OŽP, závazné stanovisko orgánu ochrany rozhodnutí orgánu ochrany přírody a krajiny ze dne 10. 6. 2009, č.j. JMK 18711/2009, sp. zn. S-JMK 18711/2009 OŽP/Šk.
- KÚ JmK, OŽP, závazné stanovisko orgánu ochrany přírody k možnosti existence významného vlivu záměru stavby na lokality soustavy Natura 2000 ze dne 19.09.2016, č.j. JMK 141324/2016, spis. zn. S-JMK 137748/2016/OŽP/Tom a ze dne 05.11.2014, č.j. JMK 126686/2014, spis. zn. S-JMK 126686/2014/OŽP/Tom.
- KÚ JmK, OŽP, závazné stanovisko - souhlas s trvalým odnětím zemědělské půdy ze ZPF ze dne 28.04.2016, č.j. JMK 55969/2016, spis. zn. S-JMK 55969/2016/OŽP/Kre.
- KÚ JmK, odbor rozvoje dopravy, vyjádření ze dne 26.09.2016, č.j. JMK 144077/2016, spis. zn. S-JMK 137747/2016 ORD a ze dne 03.10.2016, č.j. JMK 146614/2016, spis. zn. S-JMK 138841/2016 ORD.
- KÚ JmK, OŽP, závěr zjišťovacího řízení podle z. č. 100/2001 Sb. ze dne 19.01.2015, č.j. JMK 138996/2014, spis. zn. S-JMK 138996/2014 OŽP/Bra a vyjádření ze dne 15.01.2015, č.j. JMK 7245/2015.
- Stanovisko KHS ze dne 12.10.2016, č.j. KHSJM 51740/2016/ZN/HOK spis. zn. S-KHSJM 02523/2016 a ze dne 13.10.2016, č.j. KHSJM 53986/2016/ZN/HOK spis. zn. S-KHSJM 02523/2016.
- MěÚ Znojmo, odbor životního prostředí, souhrnné vyjádření ze dne 10.05.2016, č.j. MUZN 79645/2016 a ze dne 11.10.2016, č.j. MUZN 79589/2016.
- MěÚ Znojmo, OŽP, závazné stanovisko vodoprávního úřadu ze dne 22.11.2016, č.j. MUZN 96882/2016, spis. zn. SMUZN 17570/2016 ŽP/Hos a ze dne 28.11.2016, č.j. MUZN 98736/2016, spis. zn. SMUZN 17568/2016 ŽP/Hos.
- MěÚ Znojmo, OŽP, závazné stanovisko orgánu ochrany přírody a krajiny ze dne 10.10.2016, č.j. MUZN 83314/2016, spis. zn. SMUZN 15926/2016 ŽP/Ves a č.j. MUZN 80587/2016, spis. zn. SMUZN 15927/2016 ŽP/Ves.
- MěÚ Znojmo, OŽP, závazné stanovisko orgánu státní správy lesů ze dne 03.10.2016, č.j. MUZN 82820/2016, spis. zn. SMUZN 15322/2016 ŽP/Vel a ze dne 21.11.2016, č.j. MUZN 97339/2016, spis. zn. SMUZN 18140/2016 ŽP/Vel.
- MěÚ Znojmo, OŽP, závazné stanovisko orgánu ochrany ZPF - souhlas s trvalým odnětím půdy ze ZPF ze dne 15.04.2015, č.j. MUZN 23885/2015.
- MěÚ Znojmo, OŽP, závazné stanovisko orgánu ochrany ZPF - souhlas s trvalým odnětím půdy ze ZPF ze dne 14.10.2013, č.j. MUZN 60243/2013 (týká se úseku 1).
- MěÚ Znojmo, OŽP, rozhodnutí orgánu státní správy lesů, ze dne 17.05.2017, č.j. MUZN 39282/2017, SMUZN 7800/2017 ŽP/Vel a rozhodnutí ze dne 07.11.2017, č.j. MUZN 92560/2017, SMUZN 16878/2017 ŽP/Vel.
- ČIŽP, oblastní inspektorát Brno, vyjádření ze dne 06.01.2015, zn. ČIŽO/47/ŘI/1419879 002/15/BLV.
- MěÚ Znojmo, odbor dopravy - vyjádření ze dne 19.09.2016, č.j. MUZN 75520/2016 a ze dne 27.09.2016, č.j. 79639/2016.
- MěÚ Znojmo, OŠKaPP, závazné stanovisko č. 409/2016 ze dne 25.10.2016, MUZN 86692/2016, spis. zn. SMUZN 14337/2016/Ma.
- MěÚ Znojmo, OŠKaPP, sdělení ze dne 03.11.2016, č.j. MUZN 83316/2016.
- Vyjádření AÚ AV ČR ze dne 24.11.2016, zn. 5340/14.
- Vyjádření HZS JmK, ÚO Znojmo ze dne 05.10.2016, ev. č. HSBM - 10-165-2/7-POKŘ-2016 a ev. č. HSBM - 10-165-3/7-POKŘ-2016.
- Vyjádření PČR DI Znojmo ze dne 14.09.2016, č.j. KRPB 214867/Čj-2016-061306 a ze dne 16.09.2016, č.j. KRPB 214867/Čj-2016-061306.
- Vyjádření Národního institutu pro integraci osob s omezenou schopností pohybu a orientace ČR, o.s., ze dne 10.02.2017, zn. 097170014-8740.
- Vyjádření spol. E.ON Česká republika, s. r. o., ze dne 26.01.2018, zn. M40715-16229258 a zn. zn. M40715-16229257.
- Stanovisko GridServices, s. r. o. ze dne 14.10.2016, zn. 5001387926 a zn. 5001387916.

- Vyjádření RWE DS, s. r. o. ze dne 08.04.2016, zn. 5001285005.
- Vyjádření itself, spol. s r.o. ze dne 28.07.2016, č.j. 16/002964 a ze dne 29.07.2016, č. j. 16/002960.
- Vyjádření CETIN a. s. ze dne 14.07.2016, č. j. 658591/16 a č.j. 658601/16 a ze dne 07.06.2016, zn. POS-58/16-Pok.
- Vyjádření obce Vratěšín ze dne 11.04.2016, zn. 60/2016 (k existenci sítí), ze dne 21.09.2016, zn. 146/2016 a zn. 147/2016 a ze dne 15.11.2016, zn. 186/2016.
- Vyjádření obce Uherčice ze dne 12.04.2016 a ze dne 14.10.2016.
- Stanovisko Povodí Moravy, s.p., Brno, ze dne 26.09.2016, zn. PM047600/2016-203/Fi a zn. PM047601/2016-203/Fi.
- Souhlas Lesů ČR, s.p. ze dne 16.11.2016, č.j. LCR149/002146/2016, spis. zn. 763.
- MěÚ Znojmo, odbor ÚP a SR – vyjádření ze dne 22.02.2018 č. j.13739/2018, spis. zn. SMUZN 226/2018.

Vlastnické právo k pozemkům ověřil zdejší správní orgán v katastru nemovitostí dálkovým přístupem podle ust. § 110 odst. 2 písm. a) stavebního zákona.

Souhlas vlastníků dotčených pozemků a staveb podle ust. § 184a odst. 2 stavebního zákona, tj. na situačním výkresu projektové dokumentace nebyl doložen, jelikož se jedná o stavbu ve smyslu ust. 184a odst. 3 stavebního zákona. Pro získání potřebných práv k pozemku pro požadovaný stavební záměr je stanoven účel vyvlastnění zákonem /ust. § 17 odst. 2 písm. a) zákona č. 13/1997 Sb., o pozemních komunikacích, ve znění pozdějších předpisů/.

V úvodu jednání byli přítomní upozorněni, že své připomínky, stanoviska resp. námítky mohou uplatnit nejpozději při tomto jednání, jinak k nim nebude přihlédnuto.

Dále byli upozorněni, že po termínu 28.02.2018 bude možné seznámit se s úplnými podklady pro vydání rozhodnutí a že zdejší správní orgán vydá rozhodnutí ve věci pod dni 06.03.2018. Do tohoto termínu vydání rozhodnutí měli účastníci řízení možnost vyjádřit se k podkladům rozhodnutí dle ust. § 36 odst. 3 správního řádu. Účastníci řízení v průběhu řízení nevznесли žádné námítky ani nebyly navrženy nové důkazy.

Posouzení v řízení uplatněných námitek dle ust. § 114 odst. 3 stavebního zákona a § 68 odst. 3 správního řádu

- a) Námítkám vlastníků (správců) jednotlivých sítí dotčené technické infrastruktury (dále jen „zařízení“), které provozuje právnická osoba Česká telekomunikační infrastruktura a.s., IČ 040 84 063, se sídlem Olšanská 2681/6, 130 00 Praha; E.ON Česká republika s.r.o., F. A. Gerstnera 2151/6, 370 49 České Budějovice; RWE Distribuční služby, s.r.o., Plynárenská 499/1, 657 02 Brno; GasNet, s. r. o. – GridServices, s.r.o., IČO 27935311, Plynárenská 499/1, 602 00 Brno 2; obec Vratěšín, IČO 00637122, Vratěšín č. 88, 671 07 Uherčice, správní orgán **vyhověl** tak, jak je uvedeno v bodě 18. podmínek stavebního povolení.

Námítky nesměřovaly proti podanému návrhu, ale k ochraně sítí technické infrastruktury, dotčené předmětnou stavbou.

Ostatní podmínky uvedené v souhlasech se stavbou v ochranném pásmu těchto zařízení jsou pro stavebníka závazné na základě jiných obecně závazných právních předpisů.

Ve stavebním řízení speciální stavební úřad přezkoumal předloženou žádost z hledisek uvedených v § 111 stavebního zákona, projednal ji s účastníky řízení a s dotčenými orgány a zjistil, že jejím uskutečněním nebo užíváním nejsou ohroženy zájmy chráněné stavebním zákonem, předpisy vydanými k jeho provedení a zvláštními předpisy. Projektová dokumentace stavby splňuje obecné technické požadavky na stavby a je zpracována v souladu s územním rozhodnutím a v souladu s územně plánovací dokumentací, což při vydání souhlasu ověřil obecný stavební úřad a ve svém vyjádření ověřil orgán územního plánování dle ust. § 15 odst. 2 stavebního zákona.

V průběhu řízení nebyly vzneseny žádné námítky proti podanému návrhu. Požadavky účastníků řízení (vlastníků a správců technické infrastruktury) k technickému řešení střetu s jejich zájmy jsou řešeny ve schválené projektové dokumentaci.

V povolení stanovenými podmínkami je zabezpečena ochrana veřejných zájmů, ochrana majetku a zájmů účastníků řízení, plnění požadavků dotčených orgánů a vlastníků technické infrastruktury umístěné v prostoru stavby, dále dodržení obecných požadavků na výstavbu včetně požadavků na bezbariérové užívání stavby a technických norem.

Speciální stavební úřad zajistil vzájemný soulad předložených závazných stanovisek dotčených orgánů vyžadovaných zvláštními předpisy a zahrnul je do podmínek rozhodnutí.

Protože speciální stavební úřad v průběhu řízení neshledal důvody bránící povolení stavby, rozhodl způsobem uvedeným ve výroku, za použití ustanovení právních předpisů ve výroku uvedených.

Poučení

Proti tomuto rozhodnutí se lze odvolat do 15 dnů ode dne jeho oznámení ke Krajskému úřadu Jihomoravského kraje, odboru dopravy, podáním u zdejšího správního orgánu.

Odvolání se podává s potřebným počtem stejnopisů tak, aby jeden stejnopis zůstal správnímu orgánu a aby každý účastník dostal jeden stejnopis. Nepodá-li účastník potřebný počet stejnopisů, vyhotoví je správní orgán na náklady účastníka.

Odvoláním lze napadnout výrokovou část rozhodnutí, jednotlivý výrok nebo jeho vedlejší ustanovení. Odvolání jen proti odůvodnění rozhodnutí je nepřipustné.

Speciální stavební úřad po dni nabytí právní moci stavebního povolení zašle stavebníkovi jedno vyhotovení ověřené projektové dokumentace a štítek obsahující identifikační údaje o povolené stavbě. Další vyhotovení ověřené projektové dokumentace zašle vlastníkově stavby, pokud není stavebníkem.

Stavebník je povinen štítek před zahájením stavby umístit na viditelném místě u vstupu na staveniště a ponechat jej tam až do dokončení stavby, případně do vydání kolaudačního souhlasu; rozsáhlé stavby se mohou označit jiným vhodným způsobem s uvedením údajů ze štítku.

Stavba nesmí být zahájena, dokud stavební povolení nenabude právní moci. Stavební povolení pozbývá platnosti, jestliže stavba nebyla zahájena do 2 let ode dne, kdy nabylo právní moci.



Bc. Ivana ZÍTKOVÁ

vedoucí oddělení silničního hospodářství
a silniční dopravy odboru dopravy

Oprávněná úřední osoba: Bc. Ivana ZÍTKOVÁ

Poplatek

Správní poplatek se nevyměřuje – vydání stavebního povolení u stavby pozemní komunikace, realizované státem nebo územním samosprávným celkem, je od správního poplatku osvobozeno (položka 18 v části Osvobození).

Příloha

- Závazné stanovisko KÚ JmK, OŽP, ze dne 28.04.2016 (str. 16 – 19)
- ověřená dokumentace stavby – obdrží stavebník po nabytí právní moci stavebního povolení spolu se štítkem „STAVBA POVOLENA“

Toto rozhodnutí musí být vyvěšeno po dobu 15ti dnů na úřední desce MěÚ Znojmo, OÚ Uherčice a OÚ Vratěšín a rovněž způsobem, umožňujícím dálkový přístup.

S vyznačením doby vyvěšení musí být zasláno zpět MěÚ Znojmo, odboru dopravy. Patnáctým dnem po vyvěšení na úřední desce MěÚ Znojmo bude písemnost považována za doručenou.

Vyvěšeno dne:

Sejmuto dne:

Razítko, podpis orgánu, který potvrzuje vyvěšení a sejmutí rozhodnutí.

Obdrží

Účastníci stavebního řízení podle § 109 písm. a) až d) stavebního zákona a podle § 27 odst. 1 správního řádu:

navrhovatel

1. Správa a údržba silnic Jihomoravského kraje, příspěvková organizace kraje, IDDS: k3nk8e7
sídlo: Žerotínovo náměstí č.p. 449/3, Brno-střed, Veveří, 602 00 Brno 2

účastníci (dodejky)

2. Obec Vratěšín, IDDS: vdwa26c, sídlo: Vratěšín č.p. 88, 671 07 Uherčice u Znojma
3. JOST-AGRO s.r.o., IDDS: 52webuu, sídlo: Palackého nám. č.p. 59, 380 01 Dačice I
4. Státní pozemkový úřad, IDDS: z49per3, sídlo: Husinecká č.p. 1024/11a, 130 00 Praha 3-Žižkov
5. Ludmila Padalíková, Dolní Bory č.p. 256, 594 61 Bory
6. Jan Šálek, Kdousov č.p. 61, 675 32 Třebelovice
7. FREDI s.r.o., IDDS: nh666jd, sídlo: Dešná č.p. 19, 378 73 Dešná u Dačic
8. Povodí Moravy, s.p., IDDS: m49t8gw, sídlo: Dřevařská č.p. 932/11, Veveří, 602 00 Brno 2
9. Obec Uherčice, IDDS: qgmbauw, sídlo: Uherčice č.p. 48, 671 07 Uherčice u Znojma
10. O.K.V. Dešná, s.r.o., IDDS: rwsq9hr, sídlo: Dešná č.p. 19, 378 73 Dešná u Dačic
11. Pavel Denk, Uherčice č.p. 40, 671 07 Uherčice u Znojma
12. Ing. Josef Kolář, Lovčovice č.p. 15, 675 31 Jemnice
13. Jan Kopeček, Jirsíkova č.p. 414/41, 373 72 Lišov u Českých Budějovic
14. Petr Karásek, Vratěšín č.p. 95, 671 07 Uherčice u Znojma
15. Jaroslav Poláček, Vratěšín č.p. 10, 671 07 Uherčice u Znojma
16. Miroslav Karásek, Vratěšín č.p. 59, 671 07 Uherčice u Znojma

rozhodnutí se doručuje do vlastních rukou.

Účastníci stavebního řízení podle § 109 písm. e) a f) stavebního zákona, v postavení účastníků podle § 27 odst. 2 a 3 správního řádu:

- vlastník sousedního pozemku nebo stavby na něm, může-li být jeho vlastnické právo prováděním stavby přímo dotčeno parc. č. 1/1, 7/1 v katastrálním území Uherčice u Znojma, parc. č. 42, 1233, 1251, 1948/1, 2497, 2501, 2527, 2528, 2529, 2530, 2532, 2535, 2536, 2537, 2538, 2539, 2556, 2558, 2559, 2560, 2561, 2573, 2583, 2626, 2863, 2864 v katastrálním území Mešovice, parc. č. 44, 47, 48, 53/2, 54/2, 54/9, 55, 58/3, 61, 73/2, 291/13, 291/14, 291/26, 291/31, 291/32, 299/1, 316/1, 317, 332/4, 332/5, 375/1, 381/2, 381/3, 382/5, 383/1, 402/2, 481/4, 481/5, 481/6, 481/7, 483/2, 483/3, 483/10, 483/12, 483/13, 483/16, 486/1, 486/3, 486/4, 492/3, 492/7, 492/9, 524/8, 524/11, 524/15, 524/16, 837/2, 848, 856, 859, 860, 863/9, 863/10, 866/2, 866/3, 880/2, 913, 922, 939/1, 1138/1, 1146, 1151, 1152, 1153, 1159, 1160, 1161, 1162, 1163, 1164, 1167, 1170, 1195/1, 1196, 1197, 1199/2, 1201, 1203/2, 1211, 1212, 1213, 1214, 1217, 1218, 1233, 1234, 1235, 1239, 1243, 1245, 1248, 1251, 1253, 1256, 1257/1, 1259/1, 1260, 1261, 1262, 1263/1, 1269, 1270, 1271, 1275/2, 1275/3, 1275/4, 1276, 1280, 1381, 1387, 1392, 1396, 1397, 1398, 1399, 1403, 1404, 1405, 1407, 1414, 1471, 1476, 1477/1 v katastrálním území Vratěšín,

- ten, kdo má k sousednímu pozemku právo odpovídající věcnému břemenu, může-li být toto právo prováděním stavby přímo dotčeno,

rozhodnutí se doručuje veřejnou vyhláškou.

dotčené správní orgány

17. Hasičský záchranný sbor Jihomoravského kraje, Územní odbor Znojmo, IDDS: ybiaiuv
18. Krajská hygienická stanice Jihomoravského kraje se sídlem v Brně, ÚP Znojmo, IDDS: jaaai36
19. Krajské ředitelství policie Jihomoravského kraje, IDDS: jydaí6g
20. Městský úřad Znojmo, odbor ŠKaPP, nám. Armády č.p. 1213/8, 669 02 Znojmo 2
21. Městský úřad Znojmo, odbor životního prostředí, nám. Armády č.p. 1213/8, 669 02 Znojmo 2
22. Ministerstvo obrany, sekce ekonomická a majetková, IDDS: hjyaavk
23. Ministerstvo vnitra, odbor všeobecné správy, odd. st. hranic, IDDS: 6bnaawp
24. Jihomoravský kraj, Krajský úřad Jihomoravského kraje, odbor životního prostředí, IDDS: x2pbqzq
25. Městys Vranov nad Dyjí, stavební úřad, IDDS: 4ugbuf7
26. Městský úřad Znojmo, IČ 00293881, odbor organizační, Obroková č.p. 1/12, 669 22 Znojmo – **žádáme o vyvěšení tohoto oznámení na úřední desce úřadu a současně způsobem umožňujícím dálkový přístup**
27. Obecní úřad Vratěnín, IDDS: vdwa26c, sídlo: Vratěnín č.p. 88, 671 07 Uherčice u Znojma – **žádáme o vyvěšení tohoto oznámení na úřední desce úřadu a současně způsobem umožňujícím dálkový přístup**
28. Obecní úřad Uherčice, IDDS: qgmbauw, sídlo: Uherčice č.p. 48, 671 07 Uherčice u Znojma – **žádáme o vyvěšení tohoto oznámení na úřední desce úřadu a současně způsobem umožňujícím dálkový přístup**



Krajský úřad Jiho­mo­ra­v­ského kraje
Odbor životního prostředí
Žerotínova nám. 3, 602 02 Brno

[illegible]

ZÁVAZNÉ STANOVISKO

Krátký úřad lhokomarovského lesa, odbor: Investiční prostředky (dále jen krátký úřad), jako věrná a mírná příslušný úřad podle ust. § 23 zákona č. 129/2000 Sb., o walcích, ve znění pozdějších předpisů, v součtu s ust. § 149 zákona č. 500/2002 Sb., srážkový řád, ve znění pozdějších předpisů (dále jen správní řád) a podle ust. § 17a písm. c) zákona č. 534/1992 Sb., o ochraně zemědělského půdního fondu, ve znění pozdějších předpisů (dále jen zákon) vydává v součtu s ust. § 9 odst. 2 zákona

BOUHLAL

[illegible]

A) Souhlas k trvalému odněti zemědělské půdy ze ZPÚ se vymezuje na těchto čístech pozemků v k. ú. Vratěnín a k. ú. Uherčice u Znojma

Kazalo šteta (opis)	Pozemski p. št.	Vredn. polnosti (m ²)		SPU	Vredn. polnosti	Prisr. polnosti
		celotna	zgradena			
Vredniti	318 ✓	1 079	0	52110	I	Prisr.
		21 441	0	56401	III.	Trp
	378/2 ✓	1 009	11	56811	V.	Trp
	380/9 ✓	2 370	0	56811	V.	Trp
Vredniti	381/2 ✓	347 171	4 881	51100	I	Prisr.
		21 599	488	51110	I	Prisr.
		98 612	0	54901	III.	Prisr.
	383/2 ✓	14 427	419	56811	V.	Prisr.
	383/2 ✓	1 88	102	51100	I	Trp
	1164 ✓	1 672	29	51100	I	Prisr.

8/15

1198 ✓	39 560	271	51100	l.	orná půda
1199 ✓	28 561	183	51100	l.	orná půda
1200 ✓	2 713	182	51110	l.	orná půda
1202 ✓	10 467	150	51100	l.	orná půda
1208 ✓	25 913	237	51100	l.	orná půda
1204 ✓	38 950 511	156 0	51100 51200	l. l.	orná půda
1215 ✓	35 627	256	51100	l.	orná půda
1216 ✓	48 337	329	51100	l.	orná půda
1236 ✓	839	19	51100	l.	orná půda
1238 ✓	4 158	190	51100	l.	orná půda
1240 ✓	5 890	137	51100	l.	orná půda
1241 ✓	5 236	92	51100	l.	orná půda
1273 ✓	135 927 2 649	1 260 0	51100 54501	l. III.	orná půda
1275 ✓	7 752 11 118	31 0	51100 54501	l. III.	orná půda
1276 ✓	13 883	43	51100	l.	orná půda
1278 ✓	8 831	32	51100	l.	orná půda
1279 ✓	911 827	10 360	l. 9 335 m ² V. 1 262 m ²	III.	
1280 ✓	260 7 015	0 126	54501 54511	V.	TTP
1281 ✓	7 776	216	50 426 m ²		
1282 ✓	919 103	10 506	l. 9 118 m ² V. 1 182 m ²		

2/6

Navrhovaným tvrdým odnětím zemědělské půdy nebude negativně ovlivněn žádný z faktorů životního prostředí vyjmenovaných v čl. 8 zákona, při výpočtu orientaci výše odvodů proto nelze použít žádná ekologická váha výše podle čl. 8 zákona.

V souladu s ust. § 9 odst. 9 zákona se výše odvodů za trvalé odnětí zemědělské půdy ze ZPF vyznačuje orientací (na podkladě doloženého výpočtu odvodů) v celkové výši cca 1.100,439 Kč.

Dle ust. § 11 odst. 2 zákona o výši odvodů za odnětí zemědělské půdy ze ZPF rozhodne orgán ochrany ZPF MÚJ Znojmo podle přílohy zákona po zahájení realizace záměru. Dle ust. § 11 odst. 3 zákona se bude při rozhodování o odvědech rozhodovat i zřetelného stavu je dle níže uvedených údajů možno rozhodnout v daném ve věci podle zvláštního právního předpisu (stavby záměru).

Předání žádosti

Krajští úřad obdržel dne 13. 4. 2016 žádost Správy a údržby silnic Jihočeského kraje, příspěvkové organizace kraje, se sídlem Žaročnovo nám. 448/3, 602 00 Brno, IČ 70932351, adresy pro doručování kořene 3725/24, 669 50 Znojmo, o trvalé odnětí zemědělské půdy ze ZPF pro akci „Modernizace silnice II/409 Uhřetice - Vratěnín - Randčův, úsek č. 3 silnice II/409 Vratěnín - Uhřetice“ v k. ú. Vratěnín a k. ú. Uhřetice u Znojma, okr. Znojmo.

Žádost byla postoupena krajskému úřadu odborem životního prostředí MÚJ Znojmo, který žádost postoupil bez námitek.

Předáním žádosti je rekonstrukce vozovky silnice II/409 v úseku Vratěnín - Uhřetice, v délce cca 2,272 m včetně odvodnění. Je třeba se o komunikaci v extraktu, na trase se nachází jeden masivní objekt, jedná se o most et. č. 409-025 přes Vratěnský potok. Rekonstrukce silnice ve výše uvedeném rozsahu zahrnuje obnovu povrchu komunikace včetně rozšíření na nájezdovou kategorie S 6,0/40, včetně příslušného rozšíření ve směrových obloucích. Cíle bude provedena rekonstrukce systému odvodnění komunikace (úprava příkopů, nové tržní propustky) a budou provedeny zásové úpravy v celém řešeném úseku. V současné době je tento úsek komunikace v havarijním stavu, jeho posilování ohrožuje bezpečnost a plynulost provozu. Vozovka vyžaduje konstrukční poruchy, zejména silové trhliny a deformace.

Z žádosti dále vyplývá, že realizace záměru nebude vyžadovat dotace odnětí zemědělské půdy ze ZPF a navazujícím řízením dle stavebního zákona bude ústřední rozhodnutí a stavební povolení.

Odvodnění

Žádost o udlílení souhlasu k trvalému odnětí zemědělské půdy ze ZPF pro akci „Modernizace silnice II/409 Uhřetice - Vratěnín - Randčův, úsek č. 3 silnice II/409 Vratěnín - Uhřetice“ v k. ú. Vratěnín a k. ú. Uhřetice u Znojma, okr. Znojmo, je opatřena vlastní potřebnými daty a náležitostmi, kterými jsou:

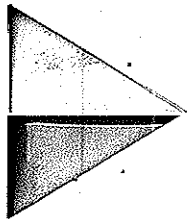
- postoupení žádosti MÚJ Znojmo, OŽP ze dne 11.04.2016
- žádost ze dne 21.03.2016, včetně informace o následném řízení podle stavebního zákona
- vyhodnocení důležitosti navrženého umístění stavby na ZPF
- výpis z KN

- 5) Souhlas k trvalému odnětí zemědělské půdy ze ZPF se uděluje na těchto podmínkách:
 - 2) Tento souhlas je udělován pouze pro uvažovaný účel a odnětí zemědělské půdy nelze využít jiným nezámýšleným způsobem. V případě odnětí zemědělské půdy ze ZPF musí být odnětí zemědělské půdy ze ZPF provedeno v souladu s ust. § 9 odst. 9 zákona.
 - 3) Stavebník před zahájením stavby vyvěsí hranice trvalého odnětí zemědělské půdy ze ZPF a zabezpečí, aby hranice stavebního území byly narytý a světelně posurovány na okraji příslušné pozemky ZPF.
 - 4) Dle ust. § 11 odst. 2 zákona stavebník doloží, že realizace záměru nebude vyžadovat dotace odnětí zemědělské půdy ze ZPF. Dle ust. § 11 odst. 3 zákona se bude při rozhodování o odvědech rozhodovat i zřetelného stavu je dle níže uvedených údajů možno rozhodnout v daném ve věci podle zvláštního právního předpisu (stavby záměru).
 - 5) V souladu s ust. § 8 odst. 1 zákona a na základě dohodnutých výsledků pedologického průzkumu bude i část předem určených pozemků provedena akce o mrazení 29 cm a akce o mrazení 12 cm, v množství 12 cm, celkem bude cca 3 047 m² mrazení a cca 1 981 m² podzemní.
 - 6) V souladu s ust. § 8 odst. 1 zákona bude hospodárně využity akce kulturních vřev půdy zajištění jejím rovnoměrným rozptýlením v maximální množství do 12 cm na pozemcích p. č. 1219 v k. ú. Vratěnín (doložen souhlas vlastníka tohoto pozemku - obce Vratěnín) a na pozemku p. č. 1215 v k. ú. Vratěnín (doložen souhlas vlastníka tohoto pozemku - P. Petra Karáše) za účelem navýšení množství ornice a zlepšení úrodnosti pozemku.
 - 7) V případě dotčení melioračního systému realizací záměru bude zajištěno zachování jeho následné funkčnosti.
 - 8) Akce stavby budou učiněny opatření k zabránění ohrožení povrchu, kapaliných a plynných látek pohyblivých ZPF a jeho vegetaci křiv.
 - 9) O činnostech souvisejících se stavbou, přemístěním, rozptýlením, vyčištěním akce kulturních vřev zemědělské půdy se povede protokol (pracovní deník), v němž se uvádějí všechny skutečnosti rozhodné pro posouzení správnosti, úplnosti a čistoty vyčištění ornice. Kopíř protokolů doručí stavebník orgánu ochrany ZPF MÚJ Znojmo při kolaudaci stavby.
- 6) Plán rekonstrukce se vzhledem k trvalému odnětí zemědělské půdy ze ZPF nepodává
- 7) Za trvalé odnětí zemědělské půdy ze ZPF se vymezuje plocha odvodů

V souladu s ust. § 11 odst. 1 zákona budou za trvalé odnětí zemědělské půdy ze ZPF (o výměře 1,0960 ha) předepsány odvodů.

Podle přílohy č. 4 vyhlášky č. 441/2013 Sb., o celkové výšce, je zvláštní opatření zemědělských pozemků a příslušnou BPJ (konkrétně podle ekologické jednotky) 51100 zastavěná ve výši 13,43 Kč/m², s BPJ 51110 ve výši 12,57 Kč/m², s BPJ 51111 ve výši 1,38 Kč/m².

Podle vyhlášky č. 49/2011 Sb., o stanovení třídy ochrany, jsou pozemky s příslušnou BPJ 51100 a BPJ 51110 zahrnuty do 1. třídy ochrany, s BPJ 51111 do 1. V. třídy ochrany, při výpočtu odvodů by proto použil koeficient třídy ochrany 9 a 3.



V souladu s ust. § 18 odst. 6 zákona se žádost včetně přílohové části zadání orgánu ochrany ZPF MěÚ Znojmo, kde bude uložena spolu se stejnopisem tohoto závazného stanoviska.



Ing. František Havlík v.r.
vedoucí
odboru životního prostředí

Za správnost: Ing. Petr Krájčák, Ph.D.

Příloha č. 1 (samostatný soubor ve formátu PDF): Grafické vymezení části pozemků k trvalému odnětí zemědělské půdy ze ZPF

Stanovisko obdrželi:

- Správa a údržba silnic Jihomoravského kraje, příspěvková organizace kraje, se sídlem Žerotínova nám. 449/3, 602 00 Brno, IČ: 709923581, adresa pro doručování kódotva 3725/24, 609 50 Znojmo - DS

Na vložení:

- MěÚ Znojmo, odbor životního prostředí, nám. Armády 1213/3, P.O.Box 38, 669 01 Znojmo - včetně žádosti
- MěÚ Znojmo, odbor výstavby, Obrovčova 2/10, 669 22 Znojmo - DS
- Úřad městysa Vranov nad Dyjí, stavební úřad, Náměstí 23, 671 03 Vranov nad Dyjí - DS

Č. 70988197 - 670988197 - 641631111 - 641631179 - 641631179 - 641631179 - 641631179 - 641631179 - 641631179 - 641631179

6/6

- vyjádření vlastnické pozemků k odnětí
- vyjádření vlastnické pozemků k převzetí a vyvalití ornice
- čestné odnošení informace vyřazené Úřadem městysa Vranov nad Dyjí, stavebním úřadem, č.j. VRANDP 1713/2024 ze dne 05.11.2024
- výpočet odnoží za trvalé odnětí zemědělské půdy ze ZPF
- výkres - mapa KN se zakreslením záboru ZPF, sekce 2/2 a sekce 2/3, včetně průběhu hranic apu
- geologická dokumentace (spracovali: Ing. Bc. Pavel Tripiš), včetně detailů o odvodnění, závláhách a protierozním opatření, výsledků pedologického průzkumu, bilance akviziv ornice a návrhu hospodářského využití ornice.

Orgán ochrany ZPF krajního úřadu shledal, že zemědělská půda může být pro daný záměr trvala odnětí ze ZPF, neboť byla prohlášena nabývatelstvem navrhaného nezaměstdného využití, u kterého nebyl shledán žádný reserpro se záležitostmi zásadami ochrany ZPF, vyplývajícími z ust. § 4 zákona. Předmětným záměrem, kterým se odnětí jen nejmenší plocha ZPF, nedojde k narušení organizace ZPF, hydrologických a odtočkových poměrů v území, sít zemědělských účelových komunikací. Záměr je v souladu s platnou čestnou přílohou dokumentací.

Poučení

Tento souhlas vydaný podle ust. § 9 zákona se stane závaznou částí rozhodnutí vydaného podle zvláštního právního předpisu (ustavení zákon). Žadatel je proto povinen plnit podmínky stanovené v rozhodnutí k odnětí zemědělské půdy ze ZPF ode dne nabytí právní moci nezavazujícího rozhodnutí vydaného podle stavebního zákona. Platnost souhlasu k odnětí zemědělské půdy ze ZPF je rovněž s platností nevazujícího rozhodnutí.

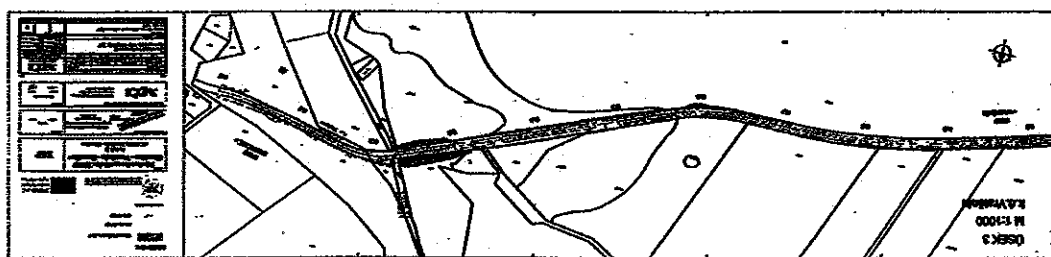
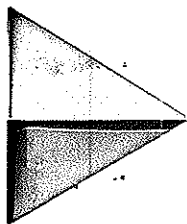
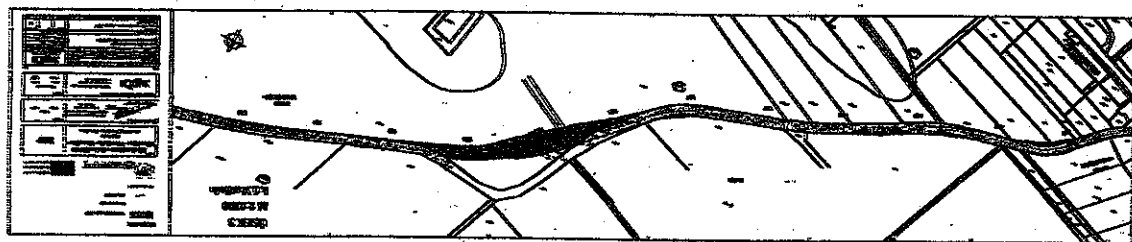
Souhlas k odnětí zemědělské půdy ze ZPF poskytl platností uplynutím 3 let ode dne jeho oznámení žadateli, nastal-li se podkladem pro řízení podle zvláštních právních předpisů.

Znění podmínek a další skutečnosti stanovené v tomto souhlasu může pouze orgán ochrany ZPF, který jej vydal, a to na návrh žadatele při řízení o změnu rozhodnutí vydaného podle zvláštního právního předpisu.

Udělený souhlas se netýká majetkoprávních vztahů k dotčeným pozemkům.

Prostředkem závazného stanoviska se nebo samostatně odvolat. Opravné prostředky lze proti němu uplatnit pouze v režimu ustanovení § 149 odst. 4, 5 a 6 správního řádu.

8/0



STAVBA POVOLENA

Stavba:

II/409 Uherčice – Vratěšín – Rancířov, úsek 2, stavební objekt SO 101.1 KOMUNIKACE III/409 28, SO 101.2 SJEZDY A PROPUSTKY, SO 101.3 PROPUSTEK V KM 0,481, SO 101.4 PROPUSTEK V KM 0,574, SO 101.5 PROPUSTEK V KM 0,762, SO 201 MOST EV.Č. 409 28-1
II/409 Uherčice – Vratěšín – Rancířov, úsek 3, stavební objekt SO 101.1 KOMUNIKACE II/409, SO 101.2 SJEZDY A PROPUSTKY, SO 101.3 PROPUSTEK V KM 1,399, SO 101.4 PROPUSTEK V KM 1,600, SO 101.5 PROPUSTEK V KM 1,850 SO, 101.6 PROPUSTEK V KM 2,070, SO 102 ÚPRAVA OBJÍZDNÉ TRASY – KOMUNIKACE III/40927, SO 201 MOST EV.Č. 409-025

Stavebník:

Jihomoravský kraj, IČ 708 88 337, se sídlem Žerotínovo náměstí 3/5, 601 82 Brno

Stavební podnikatel:

Stavbu povolil:

Městský úřad Znojmo, odbor dopravy, nám. Armády 1213/8, 669 22 ZNOJMO

Stavební povolení:

Spis.zn.: SMUZN 1171/2018 DOP/Zi, č.j.: MUZN 22628/2018, ze dne 09.03.2018
Právní moc: 13.04.2018

Termín dokončení:

31.12.2020

MĚSTSKÝ ÚŘAD
ZNOJMO
ODBOR DOPRAVY

16. 04. 2018