

Mostní list mostu pozemní komunikace			
Ev.č. mostu:		42510-5	
Název mostu:		Most přes polní příkop před Ledcemí	
Místní název:			
Předmět přemostění:		Vodoteč (občasný průtok)	
Převáděná komunikace:		3. třída / 42510	
Název převáděné komunikace:			
Staničení liniové:		5.545 km	Staničení na úseku: 0.665 km
Rok postavení:		1952	
Rok poslední rekonstrukce:			
Kraj:		Jihomoravský	
Okres:		Brno-venkov	
Obec (MČ):		Ledce	
Katastrální území:		Ledce u Židlochovic	
Správce mostu:		kraj Jihomoravský, SÚS Jihomoravského kraje, oblast Střed, cestmistrovství Brno	
Zpracovatel mostního listu:			
Zatížitelnost v době uvedení do provozu, způsob a rok stanovení			
Způsob stanovení: $V_n = -$ $V_r = -$ $V_e = -$ $V_{aj}(V_a) = -$ Rok:			
Zatížitelnost současná, způsob a rok stanovení			
Způsob stanovení: N (Způsob stanovení zatížitelnosti neznámý) $V_n = 32.0 \text{ t}$ $V_r = 38 \text{ t}$ $V_e = 64 \text{ t}$ $V_{aj}(V_a) = 12.0 \text{ t}$ Rok: 2018			
Základní údaje			
Celkový počet polí: 1		Délka přemostění: 2.80 m	Délka NK: 3.10 m
Šikmost: Levá 52.22 g		Volná šířka: 8.00 m	Celková šířka mostu: 10.50 m
Plocha mostu: 32.55 m ²			
Souřadnice mostu		S-JTSK X: -602925 Y: -1176044	WGS: 49.053786°N 16.565693°E
Popis spodní stavby:			
Opěry z cihelného zdiva a betonu. Portál kamenný obklad.			
Popis nosné konstrukce:			
Klenba z cihelného zdiva polokruhová tl. 0.45 m. Na výtoky kamenný obklad.			
Poznámka k nosné konstrukci:			
Ostatní údaje			
Výška mostu nad terénem: 1.80 m		Výška NK nad hladinou vody: 0.00 m	
Q_{100} : -		Normální hladina vody: 0.00 m	
Navrhovaná hladina NH: - m n.m.		Kontrolní navrhovaná hladina KNH: - m n.m.	
Mostní podpěry a křídla			
-	Počet: 2		
	Typ podpěr: Krajní opěra	Druh: Masivní opěra	Materiál: Cihly
	Délka: 14.35 až 14.35 m	Šířka: 0.60 až 0.60 m	Výška: 0.00 až 0.00 m
Nosná konstrukce			
-	Počet polí: 1		
	Šikmá světlost: 2.80 m	Kolmá světlost: 2.05 m	Konstrukční výška: 0.45 m
	Rozpětí: 3.20 m	Šířka NK min.: - m	Šířka NK max.: - m
	Převažující materiál: Cihly	Další materiál: Nezadaný	
	Druh statického působení: Klenba	Prefabrikát: Nezadaný	
Vozovka			
-	Povrch komunikace: Živice	Skladba vozovky:	
	Šířka mezi obrubami: 8.00 m		
Chodníky			
- (Levý chodník)	Povrch chodníku: Nezadaný	Šířka chodníku: 0.00 m	Plocha chodníku: 0.00 m ²
- (Pravý chodník)	Povrch chodníku: Nezadaný	Šířka chodníku: 0.00 m	Plocha chodníku: 0.00 m ²
Svodidla/zábradelní svodidla			
-	Druh svodidla:	Výrobce:	Délka: - m
	Ocelové svodidlo typ VŽKG.		
Cizí zařízení na mostě			
-	Typ zařízení:	Správce:	
	Souběh telefonního vedení na sloupech.		

Správní údaje

Archivace projektu: Nezadaná

Klasifikační stupeň stavu mostu

Nosná konstrukce: VI - Velmi špatný Spodní stavba: V - Špatný

Použitelnost: IV - Omezeně použitelné

Datum provedení poslední HPM(1HPM,MPM): 27.6.2018

Reprodukční pořizovací hodnota: 0.00 Kč

Datum posledního stanovení: -

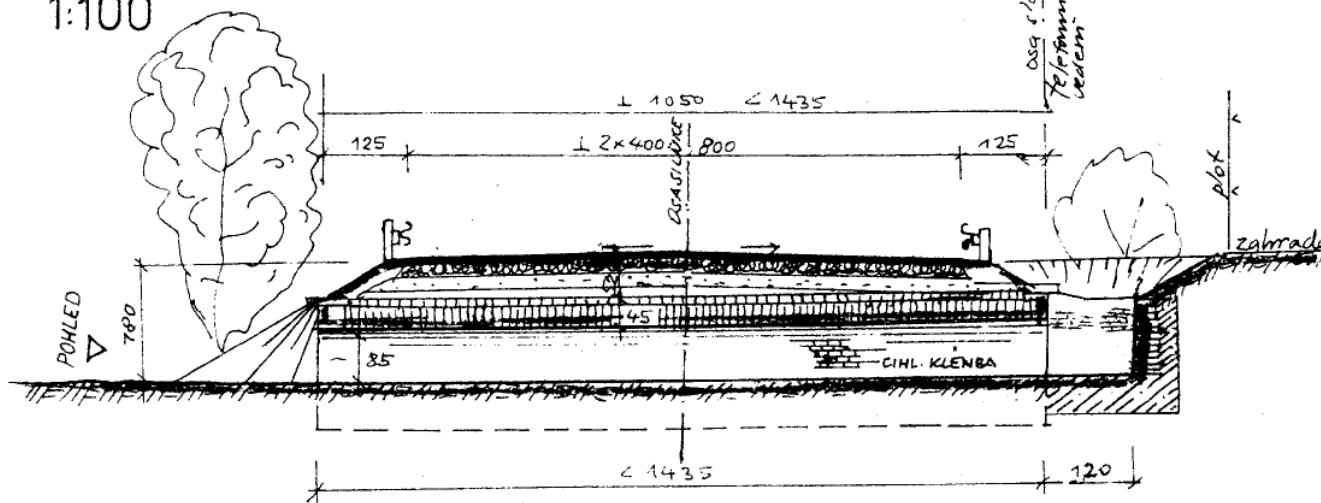
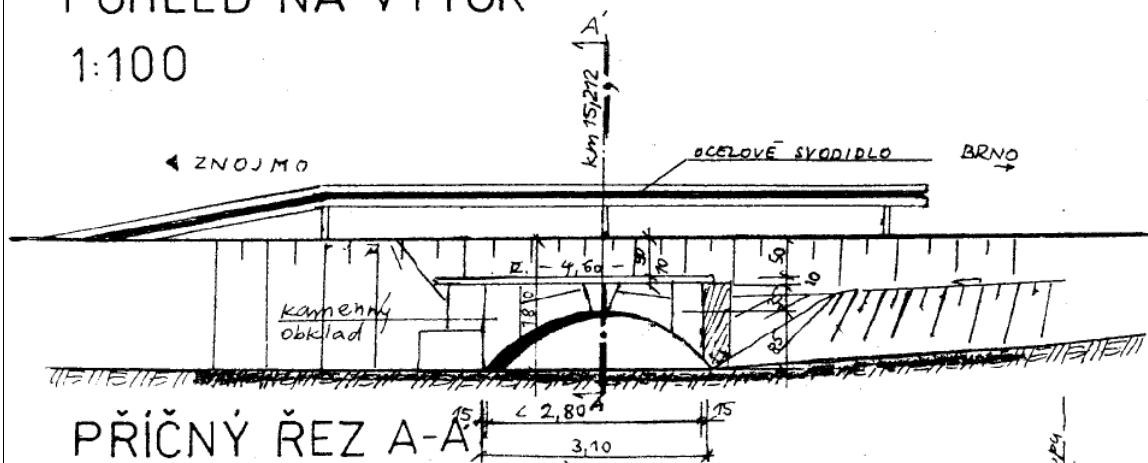
Dne:

Vypracoval - podpis:

Datum tisku: 16.7.2019 12:25 Vytisknul z BMS: Krejčí Pavel, Ing.

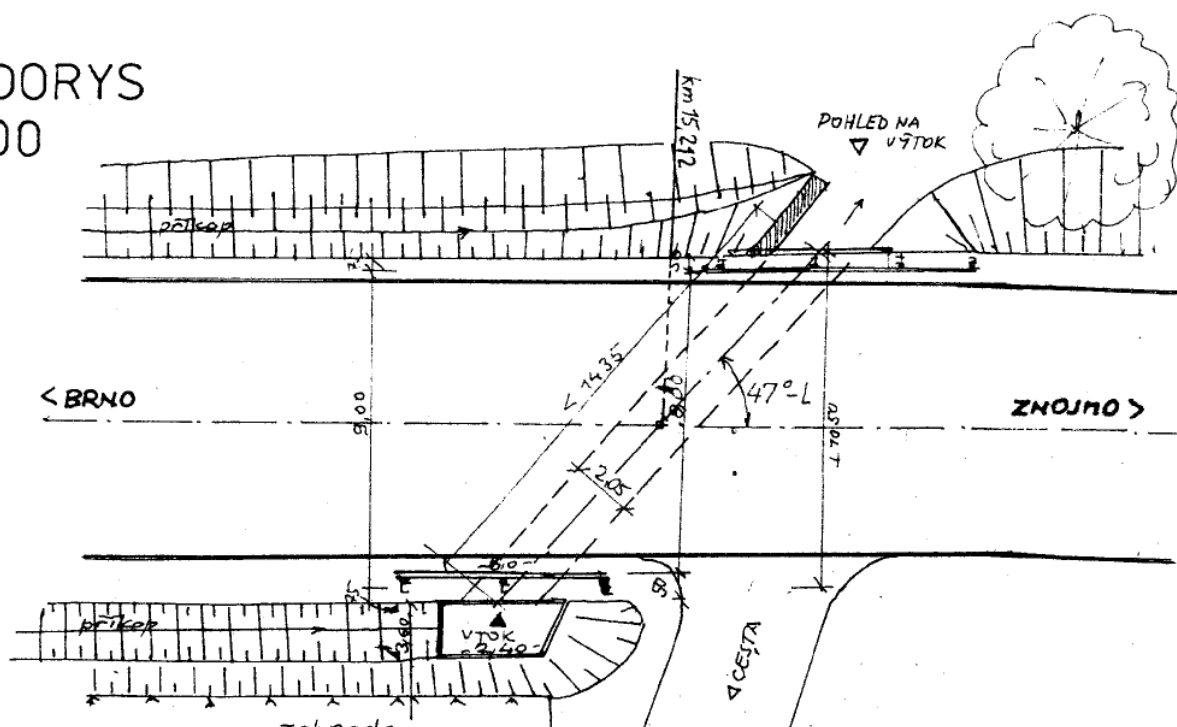
POHLED NA VÝTOK

1:100



PŮDORYS

1:200



Schematický náčrt mostu, převzatý z ML