



# PDPS

SOUŘADNICOVÝ SYSTÉM : JTSK  
VÝŠKOVÝ SYSTÉM : Bpv

INVESTOR			
Správa a údržba silnic Jihomoravského kraje příspěvková organizace kraje Žerotínovo náměstí 449/3 602 00 Brno			
			
VEDOUcí PROJEKTANT	Ing. Martin ŘEHULKA		 PROJEKČNÍ KANCELÁŘ PRIS spol. s r. o. OSOVÁ 20, 625 00 BRNO
ZODPOVĚDNÝ PROJEKTANT	Ing. Tomáš NAVRÁTIL		
VYPRACOVAL	Ing. Tomáš NAVRÁTIL		
KONTROLOVAL	Ing. Jiří ŠRUBAŘ		
KRAJ: JIHOMORAVSKÝ	INVESTOR : SÚS JMK, p.o.k.	DATUM	5/2017
NÁZEV AKCE: Most ev.č. 15255-1 přes Řeznovický potok v Řeznovicích		FORMÁT	A4
		MĚŘÍTKO	
		ÚČEL	PDPS
		ČÍS. ZAKÁZKY	17060
		ARCHIVNÍ ČÍS.	DOK.pdf
NÁZEV PŘÍLOHY: DOKLADOVÁ ČÁST		ČÍS. SOUPRAVY	PŘÍLOHA DOK

# **Seznam dokladů**

Název akce: **Most ev.č. 15255-1 přes Řeznovický potok v Řeznovicích**

Stupeň: **PDPS**

## **Oprávnění k činnosti:**

- 1 Doklad o autorizaci
- 2 Výpis z živnostenského rejstříku
- 3 Certifikát ISO 9001

## **Vyjádření o existenci sítí a stanoviska k záměru:**

- 4 Česká telekomunikační infrastruktura a.s.
- 5 E.ON Servisní, s.r.o.
- 6 GasNet, s.r.o.
- 7 Vodárenská akciová společnost a.s.
- 8 Město Ivančice
- 9 T-Mobile Czech Republic a.s.
- 10 Vodafone Czech Republic a.s.
- 11 Dial Telcom, a.s.
- 12 Itself s.r.o.
- 13 Ministerstvo obrany, Sekce majetková

## **Vyjádření a stanoviska k záměru:**

- 14 KŘP Jihomoravského kraje, ÚO Brno-venkov, DI - souhlas s DIO (bude doloženo)
- 15 KÚ Jihomoravského kraje, Odbor dopravy, Oddělení veřejné os. dopravy - souhlas s DIO
- 16 MěÚ Ivančice, Odbor dopravy, - souhlas s DIO (bude doloženo)

# OSVĚDČENÍ O AUTORIZACI

číslo 18 968

vydané

Českou komorou autorizovaných inženýrů a techniků

činných ve výstavbě

podle zákona ČNR č.360/1992 Sb.

**Ing. Martin Řehulka**

jméno a příjmení

700518/4472

rodné číslo

je

**autorizovaným inženýrem**

v oboru

**mosty a inženýrské konstrukce**

V seznamu autorizovaných osob vedeném ČKAIT je veden pod číslem

1003412

a je oprávněn užívat autorizační razítko, jehož kontrolní otisk

je uveden zde:



Autorizace je udělena ke dni 3.12.1999

Ing. Václav Mach  
předseda ČKAIT

**Magistrát města Brna**  
Živnostenský úřad města Brna  
Malinovského nám. 3, 601 67 Brno

Č. j.: **ZUMB/30421/2009/Fe/3**

## Výpis z živnostenského rejstříku

Obchodní firma: **Projekční kancelář PRIS spol. s r.o.**  
Sídlo: **Osová 717/20, 625 00, Brno - Starý Lískovec**  
Identifikační číslo: **46974806**

### *Živnostenské oprávnění č. 1*

Předmět podnikání: **Projektová činnost ve výstavbě**  
Vznik oprávnění: **19.10.1992**  
Doba platnosti oprávnění: **na dobu neurčitou**

### *Živnostenské oprávnění č. 2*

Předmět podnikání: **Výroba, obchod a služby neuvedené v přílohách 1 až 3 živnostenského zákona**  
Obory činnosti: **Vydavatelské činnosti, polygrafická výroba, knihařské a kopírovací práce  
Zprostředkování obchodu a služeb  
Velkoobchod a maloobchod  
Poradenská a konzultační činnost, zpracování odborných studií a posudků  
Příprava a vypracování technických návrhů, grafické a kresličské práce**  
Vznik oprávnění: **19.10.1992**  
Doba platnosti oprávnění: **na dobu neurčitou**

Úřad příslušný podle § 71 odst. 2 živnostenského zákona: **Magistrát města Brna**

V Brně dne 16.11.2009



*Fenclová*  
JUDr. Dobromila Macháčková  
vedoucí Živnostenského úřadu města Brna  
v z. Ing. Jiřina Fenclová





**STAVCERT**

Praha, spol. s r. o.

U Výstaviště 3, Praha 7

**CERTIFIKAČNÍ ORGÁN PROVÁDĚJÍCÍ CERTIFIKACI  
SYSTÉMŮ MANAGEMENTU**

akreditovaný Českým institutem pro akreditaci, o.p.s. (ČIA)

ČIA je signatářem multilaterální dohody EA a IAF o vzájemném uznávání



vydává

# CERTIFIKÁT

pro

**Projekční kancelář PRIS spol. s r.o.**

Osová 20, 625 00 Brno

IČ: 46974806

Tímto certifikátem se potvrzuje, že zavedený a udržovaný

**system managementu kvality**

pro

**projektovou činnost v investiční výstavbě**


odpovídá požadavkům

**ČSN EN ISO 9001:2009**

**Certifikát č. QMS-4006/2017**

První certifikace: 2.prosince 1998

**V Praze dne 19.1.2017**



**Platnost do 19.1.2020**

Ing. Pavel Florian  
jednatel



**VYJÁDŘENÍ O EXISTENCI SÍTĚ ELEKTRONICKÝCH KOMUNIKACÍ  
A VŠEOBECNÉ PODMÍNKY OCHRANY SÍTĚ ELEKTRONICKÝCH KOMUNIKACÍ  
SPOLEČNOSTI Česká telekomunikační infrastruktura a.s.**

vydané podle § 101 zákona č. 127/2005 Sb., o elektronických komunikacích a o změně některých souvisejících zákonů (zákon o elektronických komunikacích), ve znění pozdějších předpisů a § 161 zákona č. 183/2006 Sb., o územním plánování a stavebním řádu (stavební zákon) či dle dalších příslušných právních předpisů

**Číslo jednací: 601475/17**

**Číslo žádosti: 0117 869 169**

**Důvod vydání Vyjádření: Předprojektová příprava, prodej-koupě nemovitosti**

**Platnost tohoto Vyjádření končí dne: 28. 4. 2019.**

<b>Žadatel</b>	Projekční kancelář PRIS spol. s r.o.	
<b>Stavebník</b>	Správa a údržba silnic Jihomoravského kraje, příspěvková org, Žerotínovo náměstí 449/3, Brno, 60200	
<b>Název akce</b>	Most ev.č. 15255-1 přes Řeznovický potok v Řeznovicích	
<b>Zájmové území</b>	<b>Okres</b>	Brno-venkov
	<b>Obec</b>	Ivančice
	<b>Kat. území / č. parcely</b>	Řeznovice

Žadatel shora označenou žádostí určil a vyznačil zájmové území, jakož i stanovil důvod pro vydání Vyjádření o existenci sítě elektronických komunikací a Všeobecných podmínek ochrany sítě elektronických komunikací společnosti *Česká telekomunikační infrastruktura a.s.* (dále jen *Vyjádření*).

Na základě určení a vyznačení zájmového území žadatelem a na základě stanovení důvodu pro vydání *Vyjádření* vydává společnost Česká telekomunikační infrastruktura a.s. následující *Vyjádření*:

Ve vyznačeném zájmovém území se nachází síť elektronických komunikací  
společnosti *Česká telekomunikační infrastruktura a.s.* (dále jen *SEK*)  
nebo její ochranné pásmo.

Existence a poloha *SEK* je zakreslena v příloženém výřezu/výřezech z účelové mapy *SEK* společnosti *Česká telekomunikační infrastruktura a.s.* Ochranné pásmo *SEK* je v souladu s ustanovením § 102 zákona č. 127/2005 Sb., o elektronických komunikacích a o změně některých souvisejících zákonů stanoveno rozsahem 1,5 m po stranách krajního vedení *SEK* a není v příloženém výřezu/výřezech z účelové mapy *SEK* společnosti *Česká telekomunikační infrastruktura a.s.* vyznačeno (dále jen *Ochranné pásmo*).

(1) *Vyjádření* je platné pouze pro zájmové území určené a vyznačené žadatelem, jakož i pro důvod vydání *Vyjádření* stanovený žadatelem v žádosti.

**Žadatel není oprávněn toto *Vyjádření*, jakož i přílohy jež jsou součástí tohoto *Vyjádření*, použít pro účely územního řízení, stavebního řízení, či pro jakékoliv jiné řízení před správním orgánem, kde by mohla být stanovena povinnost žadatele předložit vyjádření vlastníka technické infrastruktury ve smyslu ustanovení § 161 zákona č. 183/2006 Sb. o územním plánování a stavebním řádu.**

Číslo jednací: 601475/17

Číslo žádosti: 0117 869 169

*Vyjádření* pozbývá platnosti uplynutím doby platnosti v tomto *Vyjádření* uvedené, změnou rozsahu zájmového území či změnou důvodu vydání *Vyjádření* uvedeného v žádosti, nesplněním povinnosti stavebníka dle bodu (3) tohoto *Vyjádření*, a nebo pokud se žadatel či stavebník bezprostředně před zahájením realizace stavby ve vyznačeném zájmovém území prokazatelně neujistí u společnosti *Česká telekomunikační infrastruktura a.s.* o tom, zda toto *Vyjádření* v době bezprostředně předcházející zahájení realizace stavby ve vyznačeném zájmovém území stále odpovídá skutečnosti, to vše v závislosti na tom, která ze skutečností rozhodná pro pozbytí platnosti tohoto *Vyjádření* nastane nejdříve.

(2) Podmínky ochrany *SEK* jsou stanoveny v tomto *Vyjádření* a ve Všeobecných podmínkách ochrany *SEK* společnosti *Česká telekomunikační infrastruktura a.s.*, které jsou nedílnou součástí tohoto *Vyjádření*. Stavebník, nebo jím pověřená třetí osoba, je povinen řídit se těmito Všeobecnými podmínkami ochrany *SEK* společnosti *Česká telekomunikační infrastruktura a.s.*

(3) Stavebník, nebo jím pověřená třetí osoba, je povinen **pouze pro případ, že**

a) existence a poloha *SEK*, jež je zakreslena v přiloženém výřezu/výřezech z účelové mapy *SEK* společnosti *Česká telekomunikační infrastruktura a.s.* a nebo

b) toto *Vyjádření*, včetně Všeobecných podmínek ochrany *SEK*

**nepředstavuje dostatečnou informaci pro záměr, pro který podal shora označenou žádost nebo pro zpracování projektové dokumentace stavby, která koliduje se *SEK*, nebo zasahuje do Ochranného pásma *SEK*, vyzvat písemně společnost *Česká telekomunikační infrastruktura a.s.* k upřesnění podmínek ochrany *SEK*, a to prostřednictvím zaměstnance společnosti *Česká telekomunikační infrastruktura a.s.* pověřeného ochranou sítě - Aleš Pokorný, e-mail: ales.pokorny@cetin.cz (dále jen POS).**

(4) Přeložení *SEK* zajistí její vlastník, společnost *Česká telekomunikační infrastruktura a.s.* Stavebník, který vyvolal překládku *SEK* je dle ustanovení § 104 odst. 17 zákona č. 127/2005 Sb., o elektronických komunikacích a o změně některých souvisejících zákonů povinen uhradit společnosti *Česká telekomunikační infrastruktura a.s.* veškeré náklady na nezbytné úpravy dotčeného úseku *SEK*, a to na úrovni stávajícího technického řešení.

(5) Pro účely přeložení *SEK* dle bodu (3) tohoto *Vyjádření* je stavebník povinen uzavřít se společností *Česká telekomunikační infrastruktura a.s.* Smlouvu o realizaci překládky *SEK*.

(6) Společnost *Česká telekomunikační infrastruktura a.s.* prohlašuje, že žadateli byly pro jím určené a vyznačené zájmové území poskytnuty veškeré, ke dni podání shora označené žádosti, dostupné informace o *SEK*.

(7) Žadateli převzetím tohoto *Vyjádření* vzniká povinnost poskytnuté informace a data užít pouze k účelu, pro který mu byla tato poskytnuta. Žadatel není oprávněn poskytnuté informace a data rozmnožovat, rozšiřovat, pronajímat, půjčovat či jinak užívat bez souhlasu společnosti *Česká telekomunikační infrastruktura a.s.* V případě porušení těchto povinností vznikne žadateli odpovědnost vyplývající z platných právních předpisů, zejména předpisů práva autorského.

V případě dotazů k *Vyjádření* lze kontaktovat společnost *Česká telekomunikační infrastruktura a.s.* na asistenční lince 238 461 111.

#### **Přílohami *Vyjádření* jsou:**

- Všeobecné podmínky ochrany *SEK* společnosti *Česká telekomunikační infrastruktura a.s.*
- Situační výkres (obsahuje zájmové území určené a vyznačené žadatelem a výřezy účelové mapy *SEK*)
- Informace k vytyčení *SEK*

Číslo jednací: 601475/17

Číslo žádosti: 0117 869 169

Vyjádření vydala společnost Česká telekomunikační infrastruktura a.s. dne: 28. 4. 2017.

  
Česká telekomunikační infrastruktura a.s.  
Olšanská 2681/6  
130 00 Praha 3  
DIČ: CZ04084063  




## **Všeobecné podmínky ochrany SEK společnosti Česká telekomunikační infrastruktura a.s.**

### **I. Obecná ustanovení**

1. Stavebník, nebo jím pověřená třetí osoba, je povinen při provádění jakýchkoliv činností, zejména stavebních nebo jiných prací, při odstraňování havárií a projektování staveb, řídit se platnými právními předpisy, technickými a odbornými normami (včetně doporučených), správnou praxí v oboru stavebnictví a technologickými postupy a učinit veškerá opatření nezbytná k tomu, aby nedošlo k poškození nebo ohrožení sítě elektronických komunikací ve vlastnictví společnosti *Česká telekomunikační infrastruktura a.s.* a je výslovně srozuměn s tím, že *SEK* jsou součástí veřejné komunikační sítě, jsou zajišťovány ve veřejném zájmu a jsou chráněny právními předpisy.
2. Při jakékoliv činnosti v blízkosti vedení *SEK* je stavebník, nebo jím pověřená třetí osoba, povinen respektovat ochranné pásmo *SEK* tak, aby nedošlo k poškození nebo zamezení přístupu k *SEK*. Při křížení nebo souběhu činností se *SEK* je povinen řídit se platnými právními předpisy, technickými a odbornými normami (včetně doporučených), správnou praxí v oboru stavebnictví a technologickými postupy. Při jakékoliv činnosti ve vzdálenosti menší než 1,5 m od krajního vedení vyznačené trasy podzemního vedení *SEK* (dále jen *PVSEK*) nesmí používat mechanizačních prostředků a nevhodného nářadí.
3. Pro případ porušení kterékoliv z povinností stavebníka, nebo jím pověřené třetí osoby, založené Všeobecnými podmínkami ochrany *SEK* společnosti *Česká telekomunikační infrastruktura a.s.* je stavebník, nebo jím pověřená třetí osoba, odpovědný za veškeré náklady a škody, které společnosti *Česká telekomunikační infrastruktura a.s.* vzniknou porušením jeho povinností.
4. V případě, že budou zemní práce zahájeny po uplynutí doby platnosti tohoto *Vyjádření*, nelze toto *Vyjádření* použít jako podklad pro vytyčení a je třeba požádat o vydání nového *Vyjádření*.
5. Bude-li žadatel na společnosti *Česká telekomunikační infrastruktura a.s.* požadovat, aby se jako účastník správního řízení, pro jehož účely bylo toto *Vyjádření* vydáno, vzdala práva na odvolání proti rozhodnutí vydanému ve správním řízení, pro jehož účely bylo toto *Vyjádření* vydáno, je povinen kontaktovat *POS*.

### **II. Součinnost stavebníka při činnostech v blízkosti SEK**

1. Započetí činnosti je stavebník, nebo jím pověřená třetí osoba, povinen oznámit *POS*. Oznámení bude obsahovat číslo *Vyjádření*, k němuž se vztahují tyto podmínky.
2. Před započetím zemních prací či jakékoliv jiné činnosti je stavebník, nebo jím pověřená třetí osoba, povinen zajistit vyznačení tras *PVSEK* na terénu dle polohopisné dokumentace. S vyznačenou trasou *PVSEK* prokazatelně seznámí všechny osoby, které budou a nebo by mohly činnosti provádět.
3. Stavebník, nebo jím pověřená třetí osoba, je povinen upozornit jakoukoliv třetí osobu, jež bude provádět zemní práce, aby zjistila nebo ověřila stranovou a hloubkovou polohu *PVSEK* příčnými sondami, a je srozuměn s tím, že možná odchylka uložení středu trasy *PVSEK*, stranová i hloubková, činí +/- 30 cm mezi skutečným uložením *PVSEK* a polohovými údaji ve výkresové dokumentaci.
4. Při provádění zemních prací v blízkosti *PVSEK* je stavebník, nebo jím pověřená třetí osoba, povinen postupovat tak, aby nedošlo ke změně hloubky uložení nebo prostorového uspořádání *PVSEK*. Odkryté *PVSEK* je stavebník, nebo jím pověřená třetí osoba, povinen zabezpečit proti prověšení, poškození a odcizení.
5. Při zjištění jakéhokoliv rozporu mezi údaji v projektové dokumentaci a skutečností je stavebník, nebo jím pověřená třetí osoba, povinen bez zbytečného odkladu přerušit práce a zjištění rozporu oznámit *POS*. V přerušovaných pracích lze pokračovat teprve poté, co od *POS* prokazatelně obdržel souhlas k pokračování v pracích.
6. V místech, kde *PVSEK* vystupuje ze země do budovy, rozváděče, na sloup apod. je stavebník, nebo jím pověřená třetí osoba, povinen vykonávat zemní práce se zvýšenou mírou opatrnosti s ohledem na ubývající krytí nad *PVSEK*. Výkopové práce v blízkosti sloupů nadzemního vedení *SEK* (dále jen *NVSEK*) je povinen provádět v takové vzdálenosti, aby nedošlo k narušení jejich stability, to vše za dodržení platných právních předpisů, technických a odborných norem, správné praxi v oboru stavebnictví a technologických postupů.

7. Při provádění zemních prací, u kterých nastane odkrytí *PVSEK*, stavebník, nebo jím pověřená třetí osoba před zakrytím *PVSEK* vyzve *POS* ke kontrole. Zához je stavebník oprávněn provést až poté, kdy prokazatelně obdržel souhlas *POS*.
8. Stavebník, nebo jím pověřená třetí osoba, není oprávněn manipulovat s kryty kabelových komor a vstupovat do kabelových komor bez souhlasu společnosti *Česká telekomunikační infrastruktura a.s.*
9. Stavebník, nebo jím pověřená třetí osoba, není oprávněn trasu *PVSEK* mimo vozovku přejíždět vozidly nebo stavební mechanizací, a to až do doby, než *PVSEK* řádně zabezpečí proti mechanickému poškození. Stavebník, nebo jím pověřená třetí osoba, je povinen projednat s *POS* způsob mechanické ochrany trasy *PVSEK*. Při přepravě vysokého nákladu nebo mechanizace pod trasou *NVSEK* je stavebník, nebo jím pověřená třetí osoba, povinen respektovat výšku *NVSEK* nad zemí.
10. Stavebník, nebo jím pověřená třetí osoba, není oprávněn na trase *PVSEK* (včetně ochranného pásma) jakkoliv měnit niveletu terénu, vysazovat trvalé porosty ani měnit rozsah a konstrukci zpevněných ploch (např. komunikací, parkovišť, vjezdů aj.).
11. Stavebník, nebo jím pověřená třetí osoba, je povinen manipulační a skladové plochy zřízovat v takové vzdálenosti od *NVSEK*, aby činnosti na/v manipulačních a skladových plochách nemohly být vykonávány ve vzdálenost menší než 1m od *NVSEK*.
12. Stavebník, nebo jím pověřená třetí osoba, není oprávněn užívat, přemísťovat a odstraňovat technologické, ochranné a pomocné prvky *SEK*.
13. Stavebník, nebo jím pověřená třetí osoba, není oprávněn bez předchozího projednání jakkoliv manipulovat s případně odkrytými prvky *SEK*, zejména s ochrannou skříňí optických spojek, optickými spojkami, technologickými rezervami či jakýmkoliv jiným zařízením *SEK*.
14. Stavebník, nebo jím pověřená třetí osoba, je povinen každé poškození či krádež *SEK* neprodleně od okamžiku zjištění takové skutečnosti, oznámit *POS* na telefonní číslo: 606 613 871 nebo v mimopracovní době na telefonní číslo 238 462 690.

### III. Práce v objektech a odstraňování objektů

1. Stavebník, nebo jím pověřená třetí osoba, je povinen před zahájením jakýchkoliv prací v budovách a jiných objektech, kterými by mohl ohrozit stávající *SEK*, prokazatelně kontaktovat *POS* a zajistit u společnosti *Česká telekomunikační infrastruktura a.s.* bezpečné odpojení *SEK*.
2. Při provádění činností v budovách a jiných objektech je stavebník, nebo jím pověřená třetí osoba, povinen v souladu s právními předpisy, technickými a odbornými normami (včetně doporučených), správnou praxí v oboru stavebnictví a technologickými postupy provést mimo jiné průzkum vnějších i vnitřních vedení *SEK* na omítce i pod ní.

### IV. Součinnost stavebníka při přípravě stavby

1. Pokud činností stavebníka, nebo jím pověřené třetí osoby, k níž je třeba povolení správního orgánu dle zvláštního právního předpisu, dojde k ohrožení či omezení *SEK*, je stavebník, nebo jím pověřená třetí osoba, povinen kontaktovat *POS* a předložit zakreslení *SEK* do příslušné dokumentace stavby (projektové, realizační, koordinační atp.).
2. V případě, že pro činnosti stavebníka, nebo jím pověřené třetí osoby, není třeba povolení správního orgánu dle zvláštního právního předpisu, je stavebník, nebo jím pověřená třetí osoba, povinen předložit zakreslení trasy *SEK* i s příslušnými kótami do zjednodušené dokumentace (katastrální mapa, plánek), ze které bude zcela patrná míra dotčení *SEK*.

3. Při projektování stavby, rekonstrukce či přeložky vedení a zařízení silových elektrických sítí, elektrických trakcí vlaků a tramvají, nejpozději však před zahájením správního řízení ve věci povolení stavby, rekonstrukce či přeložky vedení a zařízení silových elektrických sítí, elektrických trakcí vlaků a tramvají, je stavebník, nebo jím pověřená třetí osoba, povinen provést výpočet rušivých vlivů, zpracovat ochranná opatření a předat je *POS*.

4. Při projektování stavby, při rekonstrukci, která se nachází v ochranném pásmu radiových tras společnosti *Česká telekomunikační infrastruktura a.s.* a překračuje výšku 15 m nad zemským povrchem, a to včetně dočasných objektů zařízení staveniště (jeřáby, konstrukce, atd.), nejpozději však před zahájením správního řízení ve věci povolení takové stavby, je stavebník nebo jím pověřená třetí osoba, povinen kontaktovat *POS*. Ochranné pásmo radiových tras v šíři 50m je zakresleno do situačního výkresu. Je tvořeno dvěma podélnými pruhy o šíři 25 m po obou stranách radiového paprsku v celé jeho délce, resp. 25 m kruhem kolem vysílacího radiového zařízení.

5. Pokud se v zájmovém území stavby nachází podzemní silnoproudé vedení (NN) společnosti *Česká telekomunikační infrastruktura a.s.* je stavebník, nebo jím pověřená třetí osoba, před zahájením správního řízení ve věci povolení správního orgánu k činnosti stavebníka, nebo jím pověřené třetí osoby, nejpozději však před zahájením stavby, povinen kontaktovat *POS*.

6. Pokud by navrhované stavby (produktovody, energovody aj.) svými ochrannými pásmy zasahovaly do prostoru stávajících tras a zařízení *SEK*, či do jejich ochranných pásem, je stavebník, nebo jím pověřená třetí osoba, povinen realizovat taková opatření, aby mohla být prováděna údržba a opravy *SEK*, a to i za použití mechanizace, otevřeného plamene a podobných technologií.

#### V. Křížení a souběh se *SEK*

1. Stavebník, nebo jím pověřená třetí osoba, je povinen v místech křížení *PVSEK* se sítěmi technické infrastruktury, pozemními komunikacemi, parkovacími plochami, vjezdy atp. ukládat *PVSEK* v zákonných předpisy stanovené hloubce a chránit *PVSEK* chráničkami s přesahem minimálně 0,5 m na každou stranu od hrany křížení. Chráničku je povinen utěsnit a zamezit vnikání nečistot.

2. Stavebník nebo jím pověřená třetí osoba, je výslovně srozuměn s tím, že v případě, kdy hodlá umístit stavbu sjezdu či vjezdu, je povinen stavbu sjezdu či vjezdu umístit tak, aby metalické kabely *SEK* nebyly umístěny v hloubce menší než 0,6 m a optické nebyly umístěny v hloubce menší než 1 m.

3. Stavebník, nebo jím pověřená třetí osoba, je povinen základy (stavby, opěrné zdi, podezdívky apod.) umístit tak, aby dodržel minimální vodorovný odstup 1,5 m od krajního vedení, případně kontaktovat *POS*.

4. Stavebník, nebo jím pověřená třetí osoba, není oprávněn trasy *PVSEK* znepřístupnit (např. zabetonováním).

5. Stavebník, nebo jím pověřená třetí osoba, je při křížení a souběhu stavby nebo sítí technické infrastruktury s kabelovodem povinen zejména:

- pokud plánované stavby nebo trasy sítí technické infrastruktury budou umístěny v blízkosti kabelovodu ve vzdálenosti menší než 2 m nebo při křížení kabelovodu ve vzdálenosti menší než 0,5 m nad nebo kdekoli pod kabelovodem, předložit *POS* zakreslení v příčných řezech,
- do příčného řezu zakreslit také profil kabelové komory v případě, kdy jsou sítě technické infrastruktury či stavby umístěny v blízkosti kabelové komory ve vzdálenosti menší než 2 m,
- neumísťovat nad trasou kabelovodu v podélném směru sítí technické infrastruktury,
- předložit *POS* vypracovaný odborný statický posudek včetně návrhu ochrany tělesa kabelovodu pod stavbou, ve vjezdu nebo pod zpevněnou plochou,
- nezakrývat vstupy do kabelových komor, a to ani dočasně,
- projednat s *POS*, nejpozději ve fázi projektové přípravy, jakékoliv výkopové práce, které by mohly být vedeny v úrovni či pod úrovní kabelovodu nebo kabelové komory a veškeré případy, kdy jsou trajektorie podvrtnů a protlaků ve vzdálenosti menší než 1,5 m od kabelovodu.



Příloha k *Vyjádření* 601475/17

Číslo žádosti: 0117 869 169

## Informace k vytyčení *SEK*

V případě požadavku na vytyčení *PVSEK* společnosti *Česká telekomunikační infrastruktura a.s.* se, prosím, obraťte na společnosti uvedené níže.

**Vegacom, a.s. - výhradní dodavatel společnosti Česká telekomunikační infrastruktura a.s.**

se sídlem: Holzova 14, 628 00 Brno

IČ: 25788680

DIČ: CZ25788680

kontakt: Luboš Bodzík, mobil: 603855439, e-mail: bodzik@vegacom.cz

**CONTENT, s.r.o.**

se sídlem: Karlov 1246, 594 01 Velké Meziříčí, pobočka: Okružní 28/18, 591 01 Žďár nad Sázavou

IČ: 63492164

DIČ: CZ63492164

kontakt: Martin Kalina, tel/fax: 566521721, mobil: 777702117, e-mail: kalina@content-vm.cz, vytycenisiti@seznam.cz

**InfoTel**

se sídlem: Brno, Novolíšeňská 18, PSČ: 628 00

IČ: 46981071

DIČ: CZ46981071

kontakt: Petr Košťál, mobil: 723350887, e-mail: petr\_kostal@infotel.cz

**Jiří Novotný, Montáž, údržba a servis tel.sítí - okr. Třebíč, Znojmo**

se sídlem: Akad. Práta 524, 675 55 Hrotovice, okr. Třebíč

IČ: 72377259

DIČ:

kontakt: Jiří Novotný, tel.: 568860888, mobil: 777318588, e-mail: novotny.hrotovice@seznam.cz

**Josef Joura**

se sídlem: Okřešice 53, okres Třebíč, 674 01

IČ: 88282091

DIČ: CZ6312180820

kontakt: Josef Joura, mobil: 602578674, e-mail: josefjoura@seznam.cz

**Karel Horský**

se sídlem: Poličská 877/36, 568 02 Svitavy - Předměstí

IČ: 01377841

DIČ:

kontakt: Karel Horský, mobil: 602 483 023, e-mail: k.horsky.sy@gmail.com

**Radim Zabloudil**

se sídlem: Tábor 2356/28a, 602 00 Brno - Žabovřesky

IČ: 74899589

DIČ: CZ6210151585

kontakt: Radim Zabloudil, mobil: 602760276, e-mail: radim.zabloudil@seznam.cz

**Sitel, spol. s r.o., oblast Brno**

se sídlem: Vinohradská 74, 618 00 Brno-Černovice

IČ: 44797320

DIČ: CZ 44797320

kontakt: Vladimír Holík, mobil: 602171192, e-mail: vholik@sitel.cz

**STRATEL Telekomunikace s.r.o.**

se sídlem: Rozdrojovice 112, 664 34 Brno-venkov

IČ: 26259427

DIČ: CZ26259427

kontakt: Daniel Stráský, tel/fax: 546221222, mobil: 602770022, e-mail: stratel@stratel.cz

Příloha k *Vyjádření* 601475/17

Číslo žádosti: 0117 869 169

**TEMO Brno s.r.o**

se sídlem: Hutařova 21, 612 00 Brno

IČ: 49436821

DIČ:

kontakt: Milan Král, tel.: 541216221, fax: 541213221, mobil: 602544583, e-mail: vytycenio2@centrum.cz

**UniCab, s.r.o.,**

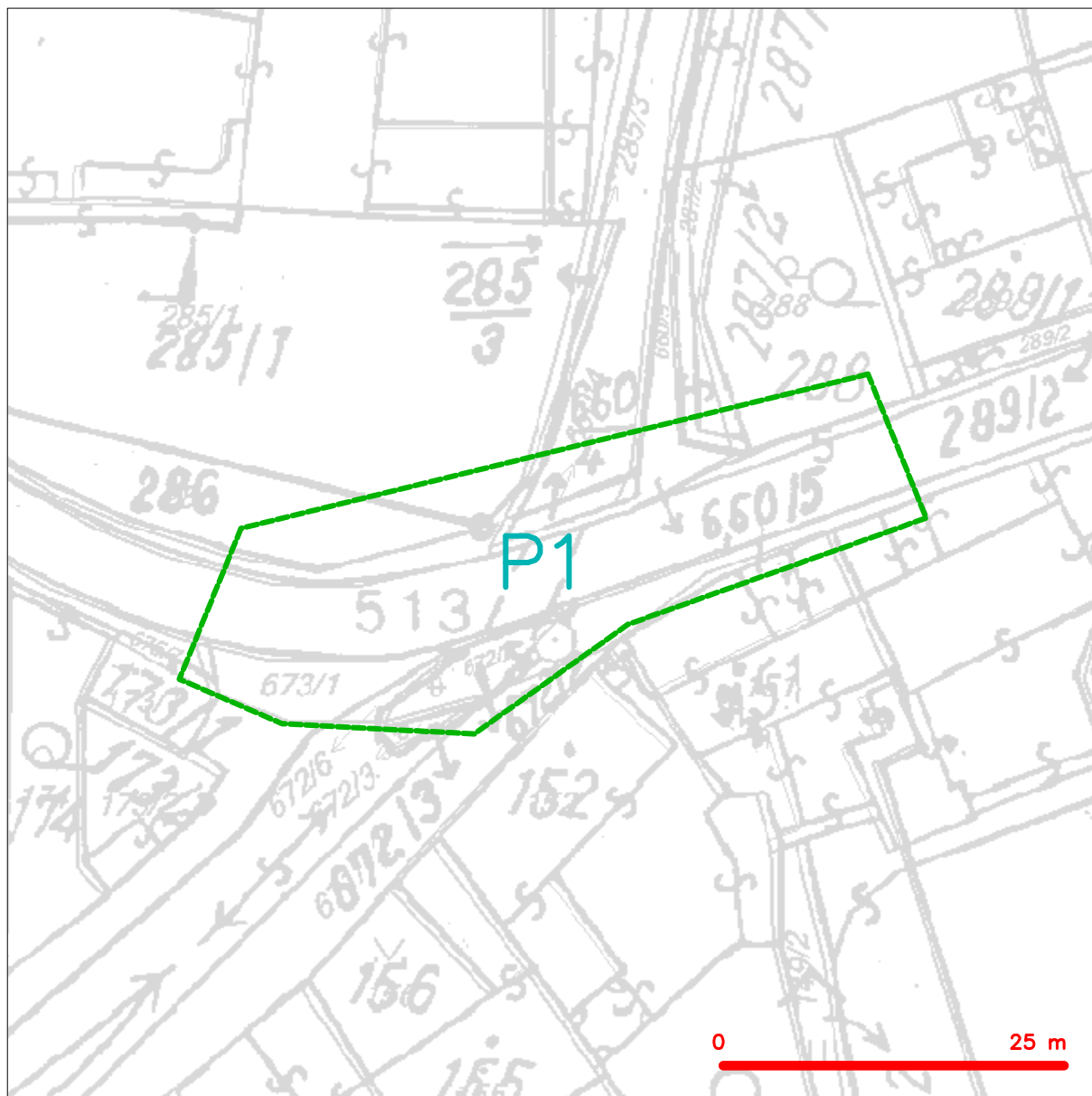
se sídlem: Švehlova 44, 664 00 Šlapanice

IČ: 26961873

DIČ: CZ26961873

kontakt: Ing. Karel Kopecký, tel.: 548220344, fax: 548220343, mobil: 775590265, e-mail: kopecky@unicab.cz

## SITUAČNÍ VÝKRES - ZÁJMOVÉ ÚZEMÍ



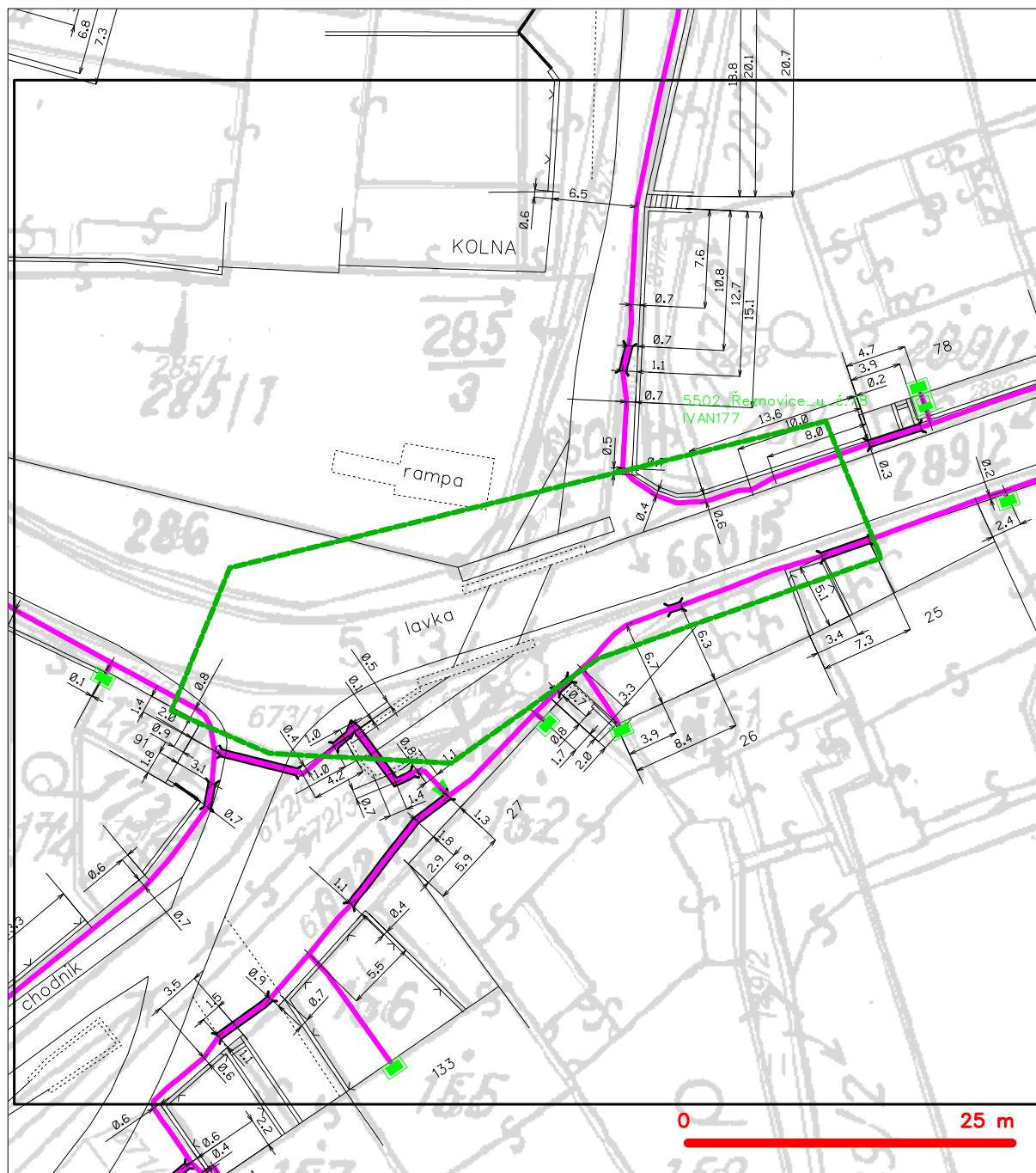
### LEGENDA

----- hranice zájmového území k vyjádření

  
Česká telekomunikační infrastruktura a.s.  
Olšanská 2681/6  
130 00 Praha 3  
DIČ: CZ04084063  
96



## SITUAČNÍ VÝKRES - POLYGON 1



### LEGENDA

- |  |   |  |   |
|--|---|--|---|
|  | hranice zájmového území k vyjádření           |  | nezaměřený průběh optického kabelu, HDPE trubky |
|  | NN přípojka, území s NN přípojkou CETIN       |  | nebo souběh optického a metalického kabelu      |
|  | zaměřený průběh metalického kabelu            |  | radiové sítě, ochranné pásmo radiové sítě       |
|  | zaměřený průběh optického kabelu, HDPE trubky |  | nadzemní sítě                                   |
|  | nebo souběh optického a metalického kabelu    |  | neprovozované sítě                              |
|  | nezaměřený průběh metalického kabelu          |  | podzemní sítě cizí                              |
|  | nadzemní sítě cizí                            |  | sítě s NN                                       |
|  |   |  | kolector, kabelovod                             |



Projekční kancelář PRIS spol. s r.o.

Osová 20, 625 00 Brno

Došlo: 22.5.2017

Č.j.: 0799/2017

Číslo zakázky: 17060

Vyřizuje: Holá

E.ON Servisní, s.r.o., F. A. Gerstnera 2151/6, 370 01 České Budějovice

Projekční kancelář PRIS spol. s r.o.

Ing. Sandra Holá

Osová 717/20

62500 Brno

**E.ON Servisní, s.r.o.**

RCDS Znojmo

Rooseveltova 8A

669 02 Znojmo

www.eon.cz

Monika Marcellová

T +420-54514-1937

monika.marcellova@eon.cz

Naše značka

M40715-16179458

Znojmo, 19.05.2017

**Vyjádření o existenci zařízení distribuční soustavy (elektrická síť)  
ve vlastnictví E.ON Distribuce, a.s. a podmínkách práce v jeho blízkosti.**

Investor stavby: Správa a údržba silnic Jihomoravského kraje,  
příspěvková organizace kraje  
Název stavby: Most ev.č. 15255-1 přes Řeznovický potok v  
Řeznovicích - existence sítí  
Místo stavby: KÚ Řeznovice (745421), žadatelem vyznačené  
zájmové území

Toto vyjádření slouží pro informaci o stávajícím elektrickém zařízení distribuční soustavy vlastněném a provozovaném společností E.ON Distribuce, a.s. (dále jen ECD). Vyjádření nenahrazuje a neuvádí připojovací podmínky. V případě, že požadujete připojení nového odběrného místa, resp. zvýšení rezervovaného příkonu a doposud jste nepodali žádost, obraťte se na zákaznickou linku 800 77 33 22.

Upozorňujeme, že účastníkem územního a stavebního řízení zůstává provozovatel distribuční soustavy ECD, kterého v uvedených řízeních na základě zmocnění zastupuje společnost E.ON Česká republika, s.r.o. (dále jen ECZR).

V zájmovém území výše uvedené stavby se nachází:

Podzemní vedení NN

Nadzemní vedení NN

**Ke stavbě a činnosti v ochranných pásmech (dále jen OP) nadzemního vedení VN, VVN, podzemního vedení nebo elektrických stanic je investor povinen zajistit si písemný souhlas ve smyslu § 46 odst. 11 zákona č. 458/2000 Sb., o podmínkách podnikání a výkonu státní správy v energetických odvětvích, v platném znění.**

Sídlo společnosti:  
F.A. Gerstnera 2151/6  
České Budějovice 7  
370 01 České Budějovice  
Společnost je zapsána  
v Obchodním rejstříku  
vedeném Krajským soudem  
v Českých Budějovicích,  
oddíl C., vložka 8464  
IČ: 251 86 213  
DIČ: CZ25186213

Souhlas se stavbou a činností v OP zařízení distribuční soustavy uděluje ECZR jako zástupce ECD na základě žádosti investora stavby. S podáním žádosti **předložte k vyjádření projektovou dokumentaci stavby s podrobným zákresem a okótováním umístění stavby v OP.**

Podklady pro žádost musí obsahovat následující údaje:

- celé jméno právnické nebo fyzické osoby, která žádá o výjimku
- jméno a celá adresa investora stavby, IČO
- místo zásahu do pásma
- okres, katastrální území, parcelní číslo, druh zařízení
- nový způsob zajištění ochrany rozvodného zařízení
- kopii vyjádření o existenci zařízení včetně zakreslení sítí.

Při provádění zemních nebo jiných prací, které mohou ohrozit předmětné distribuční a sdělovací zařízení, jste povinni dle zákona č. 309/2006 Sb., a nařízení vlády č. 591/2006 Sb., učinit veškerá opatření, aby nedošlo ke škodám na rozvodném zařízení, na majetku nebo na zdraví osob elektrickým proudem, zejména tím, že bude zajištěno:

1. Objednání přesného vytyčení distribuční sítě (trasy kabelu) v terénu a to nejméně 14 dnů před zahájením prací v blízkosti podzemního kabelového vedení. V případě, že nebude možné trasu kabelu bezpečně určit pomocí vytyčovacího zařízení, je investor zemních prací povinen provést v nezbytném rozsahu ruční odkrytí kabelu na určených místech podle pokynů zaměstnanců ECZR pro jednoznačné stanovení jeho polohy. **Vytyčení kabelů VN, NN zajistí Tomáš Horák, tel.: 51532-2346, email: tomas.horak@eon.cz.**
2. Výkopové práce v blízkosti nadzemního vedení NN provádět tak, aby nedošlo k narušení stability podpěrných bodů a uzemňovací soustavy, nebo nebyl jinak ohrožen provoz el. zařízení a bezpečnost osob. Dále požadujeme dodržovat platná ustanovení norem ČSN EN 50 110-1 a PNE 33 3302, zvláště pak minimální dovolené vzdálenosti od vedení:

Vybrané vzdálenosti/provedení vodičů	Holé vodiče	Izolované vodiče
<b>Nad budovami</b>		
Nad neschůdnými částmi (sklon > 15°), vzdorující ohni	0,5 m	0,3 m
Nad schůdnými částmi (sklon ≤ 15°), vzdorující ohni	4 m	3 m
<b>Na budovách</b>		
K budovám a jejich částem nebo vybavením	0,2 m	0,1 m
<b>Kolem zedních oken</b>		
Před oknem (požadavek E.ON nerealizovat)	2 m	1 m
Nad oknem	0,2 m	0,2 m
Vedle okna	0,5 m	0,5 m
Pod oknem	1 m	1 m
<b>Kolem střešních oken</b>		
Před oknem	3 m	2 m





Nad oknem	0,5 m	0,5 m
Vedle okna	0,5 m	0,5 m
Pod oknem	1 m	1 m

3. Při provádění stavebních prací nesmí dojít k poškození el. zařízení.
4. V důsledku stavebních prací nesmí dojít k znepřístupnění el. zařízení.
5. Ohlášení jakéhokoliv poškození distribučního a sdělovacího zařízení v provozování ECD na telefonní číslo **800 22 55 77**.

#### Kontakty správců zařízení:

VN+NN

Regionální správa, Ing. Václav Hrubý,  
tel.: 515364702, email: vaclav.hruby@eon.cz

**Pozor ! Vyjádření má platnost 12 měsíců tj. do 19.05.2018.**

Upozorňujeme na možnou polohovou odchylku uloženého vedení od výkresové dokumentace.

Do přiložené a námi orazítované dokumentace jsme **informativně** zakreslili:

- zeleně plně podzemní vedení NN
- zeleně čárkovaně nadzemní vedení NN
- fialově plně zrušené podzemní vedení

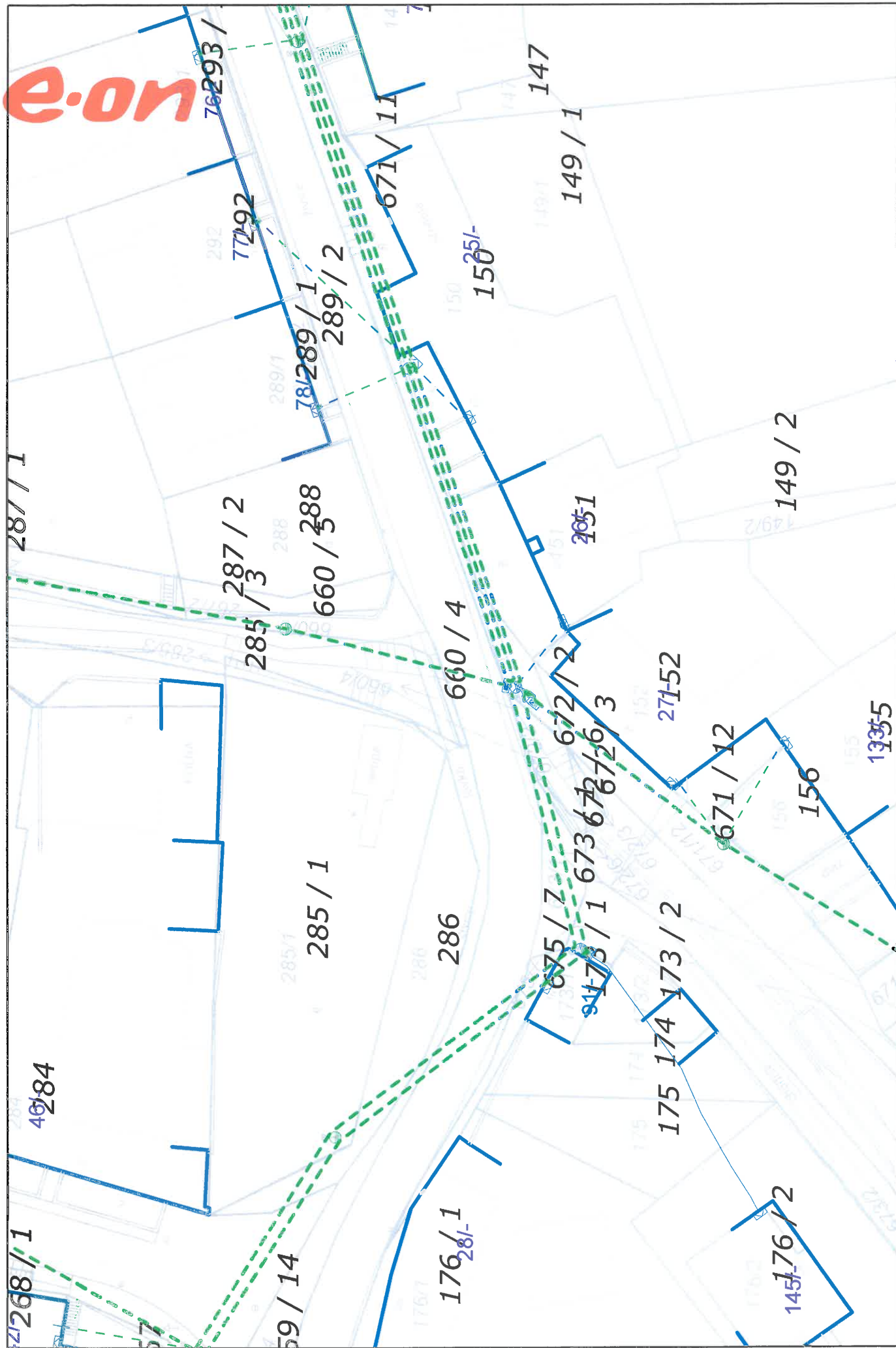
**Při vytýčení trasy zařízení i ke kontrole před záhozem a ke všem dalším jednáním s ECZR jako zástupcem ECD předložte toto vyjádření.**

S přátelským pozdravem

E.ON Servisní, s.r.o.

E.ON Servisní, s.r.o.  
F. A. Gerstnera 2151/6  
370 49 České Budějovice  
IČ: 25186213, DIČ: CZ25186213 059

Příloha: Orazítkováná situace s informativním zákresem.



Projekční kancelář PRIS spol. s r.o.  
Osová 20, 625 00 Brno

Došlo: 3.5.2017  
Č.j.: 067712017  
Číslo zakázky: 17060  
Vyřizuje: HOLA

Projekční kancelář PRIS spol.  
s r.o.  
Osová 717/20  
62500 Brno

naše značka  
5001506111

vyřizuje  
Jaroslav Kápička

datum  
03.05.2017

Věc:

**Most ev.č. 15255-1 přes Řeznovický potok v Řeznovicích**

K.ú. - p.č.: Řeznovice

Stavebník: Správa a údržba silnic Jihomoravského kraje, příspěvková organizace kraje, Žerotínovo náměstí 449/3, 6

Účel stanoviska: Informace o výskytu sítí (formát PDF)

GasNet, s.r.o., jako provozovatel distribuční soustavy (PDS) a technické infrastruktury, zastoupený GridServices, s.r.o., vydává toto stanovisko:

V zájmovém území vyznačeném v příloze tohoto stanoviska, nebo jeho blízkosti se nachází provozovaná plynárenská zařízení a plynovodní přípojky ve vlastnictví nebo správě GasNet, s.r.o. - viz příloha s informativní polohou tohoto plynárenského zařízení a plynovodních přípojek a informací v legendě. Přesnou polohu plynárenského zařízení a plynovodních přípojek je nutno před zahájením stavby určit vytyčením. Upozorňujeme, že se v zájmovém území vyznačeném v příloze tohoto stanoviska mohou nacházet plynárenská zařízení a plynovodní přípojky, která jsou ve fázi výstavby a doposud nebyla předána GasNet, s.r.o. k provozování. Taktéž se v zájmovém území mohou nacházet plynárenská zařízení a plynovodní přípojky jiných vlastníků či správců, případně i dlouhodobě nefunkční/neprovozovaná plynárenská zařízení a plynovodní přípojky bez dostupných informací o jejich poloze a vlastnictví.

Toto stanovisko slouží POUZE JAKO INFORMACE o výskytu plynárenského zařízení a plynovodních přípojek v zájmovém území vyznačeném v příloze.

Stanovisko NELZE POUŽÍT pro jednání s orgány státní správy ve věcech územního plánování a stavebního řádu dle zákona č. 183/2006 Sb. v platném znění a NELZE ho použít např. pro územní řízení, řízení o územním souhlasu, veřejnoprávní smlouvy pro umístění stavby, zjednodušené územní řízení, ohlášení, stavební řízení, společné územní a stavební řízení, veřejnoprávní smlouvu o provedení stavby nebo oznámení stavebního záměru s certifikátem autorizovaného inspektora.

Stanovisko NELZE POUŽÍT pro realizaci stavby a rovněž nenahrazuje stanovisko k dokumentaci stavby.

Pro případné upřesnění polohy PZ je nutné provést jeho vytyčení. Vytyčení provede příslušná provozní oblast. Při žádosti uvede žadatel naši značku (číslo jednací) uvedenou v úvodu tohoto stanoviska.

Platí pouze pro území vyznačené v příloze tohoto stanoviska a to 24 měsíců ode dne jeho vydání.

Stanovisko bylo vygenerováno na základě Vaší žádosti automaticky.

GridServices, s.r.o.  
Plynárenská 499/1  
Zábřovice  
602 00 Brno  
T +420532221111  
F +420545578571  
E info@gridservices.cz  
I www.gridservices.cz  
IČ: 27935311  
DIČ: CZ27935311

Zapsán do obchodního rejstříku:  
Krajský soud v Brně  
oddíl C, vložka 57165  
26.07.2007

Bankovní spojení:  
Československá obchodní banka,  
a.s.  
Číslo účtu: 17837923  
Kód banky: 0300



Za správnost a úplnost dokumentace předložené s žádostí včetně jejího souladu s platnými předpisy plně zodpovídá její zpracovatel. Stanovisko nenahrazuje případná další stanoviska k jiným částem stavby.

V případě další korespondence nebo jednání (např. změna stavby) uvádějte naši značku - 5001506111 a datum tohoto stanoviska. Kontakty jsou k dispozici na [www.gridservices.cz](http://www.gridservices.cz) nebo NONSTOP zákaznická linka 800 11 33 55.

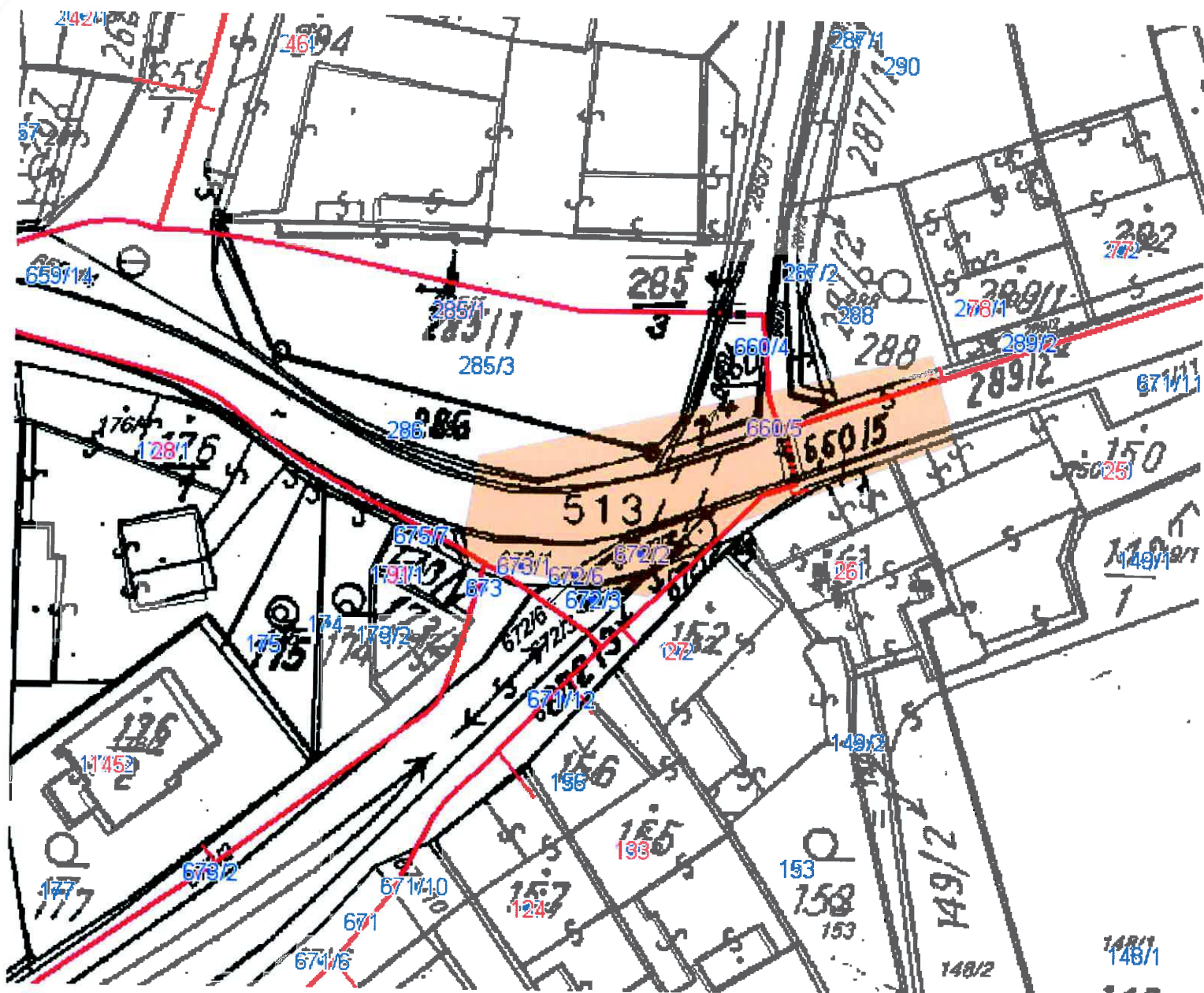


GasNet, s.r.o.  
zastoupená společností GridServices, s.r.o., IČ 279 35 311  
Jaroslav Kápička  
vedoucí zpracování externích požadavků  
odbor zpracování externích požadavků

Přílohy: Detailní zakres plynárenského zařízení

a: Detailní zákres plynárenského zařízení. Tato příloha je nedílnou součástí stanoviska č. 5001506111 ze dne 03.05.2017.

ovozovatel DS: GasNet, s.r.o.; Stavebník: Správa a údržba silnic Jihomoravského kraje, příspěvková organizace kraje, Žerotínovo náměstí 449/3, 60200 I



[úvod](#)

**moje kancelář**

► [Vytvořit novou žádost](#)

► [Moje žádosti](#)

[Moje kancelář](#) » [Moje žádosti](#) » [Detail žádosti](#)

## Žádost č. 15895



**Žádost byla vyřízena\:** **Sítě jsou dotčeny**

Průběh vodovodu příkládám. Platnost tohoto sdělení je jeden rok.

Datum vytvoření

4.5.2017 10:39

Stav

Ukončeno

Vytvořil

Tuchynová Andrea



[Detail žádosti](#)

**Vyjádření k žádosti (1)**

Podrobnosti

Datum a čas

Autor

**Skrýt**

Sítě jsou dotčeny  
Průběh vodovodu příkládám. Platnost  
tohoto sdělení je jeden rok.

5.5.2017  
10:25

Blatecký  
Patrik

[site\\_VAS.dgn](#)






Městský úřad Ivančice, odbor investic, správy majetku a právní  
Palackého náměstí 196/ 6, 664 91 Ivančice

Vyjádření k existenci sítí v oblasti mostu ev.č. 15255-1 přes Řeznovický potok v Řeznovicích.

Na základě Vašeho dotazu (žádost s e.č. 0000207519) Vám sdělujeme, že v oblasti označené na situaci přiložené k Vaší žádosti, se nachází vyústění dešťové kanalizace z parcely č. 671/11 a 660/5. U mostu se dále nachází vodovod v majetku města vedený po straně vlevo směrem do Hrubšic. Veřejné osvětlení je vedeno vzdušnou trasou po sloupech E.ON.

V zájmové oblasti se nachází i další sítě, které jsou v majetku nebo správě jiných subjektů. Dále upozorňujeme na skutečnost, že po pravé straně mostu směrem do Hrubšic je lávka pro pěší. S ohledem na širší vztahy pohybu chodců je třeba zachovat možnost jejich přechodu přes most.

S pozdravem

  
MĚSTO IVANČICE  
odbor investic,  
správy majetku a právní

Ing. Jaroslav Ronzani  
Vedoucí OISMaP

Vyřizuje: Dundáček Petr

E-mail: petr.dundacek@t-mobile.cz

Projekční kancelář PRIS  
spol. s r.o.

Sandra Holá

Osová 20

625 00 Brno

Naše značka: **E15707/17**

V Praze dne: **4.5.2017**

**Vyjádření a stanovení podmínek pro udělení souhlasu s umístěním stavby v ochranném pásmu sítě technické infrastruktury ( TI ) společnosti T-Mobile Czech Republic a.s.**

Vydané podle § 101 ZÁKONA Č. 127/2005 Sb., o elektronických komunikacích a o změně některých souvisejících zákonů ( zákon o elektronických komunikacích – dále jen ZEK ), ve znění pozdějších předpisů a §161 zákona č. 183/2006 Sb., o územním plánování a stavebním řádu ( stavební zákon) či dle dalších příslušných právních předpisů

**Věc: Most ev.č. 15255-1 přes Řeznovický potok v Řeznovicích**

Stupeň: Jiný důvod

Na základě předložených projektových podkladů dáváme **souhlasné stanovisko k vydání Územního souhlasu / rozhodnutí (Stavebního povolení) a následně souhlas s realizací stavby.**

Dle předložených dokladů nedojde ke kolizi s technickou infrastrukturou společnosti **T-Mobile Czech Republic a.s.**

Toto stanovisko má platnost 1 rok.

Vydané stanovisko nelze prodloužit. Po uplynutí platnosti zadejte žádost o nové stanovisko.

  
T-Mobile Czech Republic a.s.  
Tomášova 2144/1  
148 00 Praha 4  
IČ 649 49 681, DIČ CZ64949681


.....  
Ochrana sítí  
Technologický úsek



Příloha č. 1

## Rekapitulace žádosti o vyjádření k existenci sítě elektronických komunikací

Číslo žádosti: **E15707/17**  
Název stavby /akce: **Most ev.č. 15255-1 přes Řeznovický potok v Řeznovicích**  
Datum podání žádosti: **4.5.2017**  
Důvod žádosti: **Jiný důvod**  
Popis jiného důvodu žádosti: **existence sítí**  
Poznámka:

### Žadatel

Firma / organizace: **Projekční kancelář PRIS spol. s r.o.**  
IČ: **46974806**  
DIČ: **CZ46974806**  
Kontaktní osoba: **Sandra Holá**  
Adresa: **Osová 20**  
Město / obec: **Brno**  
PSČ: **625 00**  
Stát:  
E-mail: **sandra.hola@pris.cz**  
Telefonní číslo: **547214461**

### Stavebník

Firma / organizace: **Správa a údržba silnic Jihomoravského kraje**  
Kontaktní osoba: **Ing. Břetislav Mutl**  
Adresa: **Žerotínovo nám. 3/5**  
Město / obec: **Brno**  
PSČ: **60182**  
Stát:  
E-mail: **brno@susjmk.cz**  
Telefonní číslo: **547 120 311**

### Stavba

Výška nad terénem (metry): **0 m**  
Projektant:  
Druh stavby: **Infrastruktura**  
Hodnota projektu: **3 mil. Kč**  
Měsíc zahájení stavby: **05/2018**  
Měsíc ukončení stavby: **11/2018**

### Odeslání stanoviska

E-mail: **sandra.hola@pris.cz**

Příloha č. 2

## Situační plánek

Zájmová oblast (zájmové oblasti) zadaná žadatelem



Map data © OpenStreetMap contributors, CC BY-SA

### Legenda:

	Optické trasy TMCZ 1		Optické trasy TMCZ 2 a sítě PASNET		Elektro trasy NN		Základnové stanice
	Optická technologie TMCZ 1		Optická technologie TMCZ 2 a sítě PASNET		Elektro technologie NN		Základnové stanice s elektropřipojkou
	Mikrovlnné (MW) spoje						Body sítě

Druhy sítí:

	Geodeticky zaměřené		Přibližný průběh		Plánovaný průběh		Nadzemní vedení
--	---------------------	--	------------------	--	------------------	--	-----------------

Geometrie zájmové oblasti (zájmových oblastí) žádosti ve formátu WKT a souřadnicovém systému S-JTSK. Zkopírováním textu lze geometrii zobrazit v jakémkoli softwaru podporujícím formát WKT.

GEOMETRYCOLLECTION(POLYGON((-620504.307460558 -1170684.24145416,-620506.638928599 -1170675.13472163,-620553.440041192 -1170686.40505752,-620557.16795894 -1170698.56803375,-620543.281247417 -1170703.07189027,-620530.101192316 -1170694.52291876,-620504.307460558 -1170684.24145416)))





**Projekční kancelář PRIS spol. s r.o.**  
**Ing. Sandra Holá**  
**Osová 717/20**  
**625 00 Brno - Starý Lískovec**

V Praze, 4.5.2017

Naše zn.: **170504-114542409**

Věc: vyjádření k žádosti k akci **"Most ev.č. 15255-1 přes Řeznovický potok v Řeznovicích"**

Sdělujeme Vám, že společnost Vodafone Czech Republic a.s., se sídlem Praha 5, náměstí Junkových 2, IČ: 25788001, zapsaná dne 13.8. 1999 v obchodním rejstříku vedeném Městským soudem v Praze pod spisovou značkou B.6064 na základě předložené dokumentace ze dne **4.5.2017**

**souhlasí s realizací projektu.**

Ve vámi zadaném zájmovém území a v uvedené výšce (výška stavby: 0 m, výška jeřábu: 0 m) se nenachází žádné podzemní ani nadzemní vedení naší společnosti.

Platnost vyjádření je **1 rok** od data vydání.

S pozdravem

v.z. Ing. Ivana Glosová  
Vodafone Czech Republic a.s.  
Technická 23  
616 00 Brno

  
Vodafone Czech Republic a.s.  
náměstí Junkových 2, 155 00, Praha 5  
IČO: 25788001, DIČ: CZ25788001  
tel.: 776 971 111, fax: 776 971 927  
-60-

Tel.: 608 014 915  
E-mail: east@vodafone.cz

**Seznam příloh/přiložených souborů:**

Zadost\_170504-114542409.pdf

Došlo: 9.5.2017  
Č.j.: 0710/2017  
Číslo zakázky: 17000  
Vyřizuje: Ing. Holá



Dial Telecom, a.s.  
Křižíkova 237/36a  
186 00 Praha 8-Karlín  
IČ:28175492  
DIČ:CZ28175492  
Tel:226204111

PRIS projektování inženýrských a  
vodohospodářských staveb  
Osová 20  
Brno  
625 00

Naše značka  
CR492397

Vyřizuje / Linka  
Kopřivová / 226204111

Vystaveno  
4.5.2017

**Věc : Vyjádření k dokumentaci pro všechny stupně projektové dokumentace**

**Název akce/stavby : Most ev.č. 15255-1 přes Řeznovický potok v Řeznovicích, k.ú. Řeznovice (745421).**

Na základě Vaší žádosti Vám sdělujeme následující :

Ve Vámi vyznačeném prostoru stavby

**se v současné době nenachází v zemi žádné podzemní komunikační vedení**

ve vlastnictví a správě společnosti Dial Telecom, a.s.

K Vámi předloženému záměru nemáme námitek, souhlasíme s vydáním rozhodnutí ve všech stupních projektové dokumentace.

Platnost tohoto vyjádření je 1rok od jeho vydání.

Při změně rozsahu stavby je nutno požádat naši organizaci o nové vyjádření k existenci sítí elektronických komunikací.

S přátelským pozdravem

DIAL TELECOM, a.s.  
JANŠOVA 103/103, 103 00 PRAHA 10  
IČ: 28175492 DIČ: CZ28175492

**itself**

itself s.r.o., Pálavské náměstí 4343/11, 628 00 Brno - Židenice  
tel. +420 533 383 333, fax +420 533 383 334, itself@itself.cz

V Brně dne: 22.5.2017  
Číslo jednací: 17/002083  
Platnost tohoto vyjádření končí dne: 22. 5. 2019  
Vyřizuje:  
Zdeněk Sýkora  
sykora@itself.cz  
+420533383342

Žadatel:  
**Projekční kancelář PRIS spol. s r.o.**  
**Sandra Holá**  
**Osová 717/20**  
**62500 Brno**

Věc: Vyjádření ke stavbě

## Most ev.č. 15255-1 přes Řeznovický potok v Řeznovicích

**Katastrální území:** Řeznovice

**Investor:** Správa a údržba silnic Jihomoravského kraje, příspěvková organizace kraje

Z hlediska zájmů fy. **itself s.r.o.**, Pálavské náměstí 11, Brno 628 00, **nemáme** ke shora uvedené akci připomínky.

V lokalitě předmětné stavby se **nenachází** inženýrské sítě v naší správě.

**itself**   
itself s.r.o., Pálavské nám. 4343/11  
628 00 Brno, IČ 18826016, DIČ CZ18826016  
zapsaná u KS Brno, odd. C, v. 1274  




Došlo: 9.5.2017  
Č.j.: 0707/2017  
Číslo zakázky: 17060  
Vyřizuje: Ing. Holá

**Žadatel:**

Projekční kancelář PRIS spol. s r.o.  
Holá Sandra  
Osová 717/20  
62500 Brno  
IČ: 46974806

MO - Sekce ekonomická a majetková -  
Oddělení ochrany územních zájmů  
Svatoplukova 84  
662 10 BRNO

**Evid. číslo žádosti**

0000207519

**Evid. číslo správce**

0000033951

**Důvod podání žádosti**

Existence sítí

**Žádám vás o vyjádření k technické infrastruktuře z výše uvedeného důvodu pro akci:**

Most ev.č. 15255-1 přes Řeznovický potok v Řeznovicích

**Doplňkové informace:**

Výška budovy nebo objektu: 0

Výška jeřábu: 0

**Přílohy (názvy souborů příloh)**

**Způsob převzetí vyjádření: poštou**

**Poznámka:**

17060

**S pozdravem**

V

dne 28.4.2017 13:07

Holá Sandra

Telefon: 547214461

Mobil:

Fax:

E-mail: sandra.hola@pris.cz



**MO - SEM Praha**  
Zastoupená Ing. Darinou DOSTÁLOVOU

Oddělení ochrany územních zájmů  
V zájmovém prostoru dle příložené dokumentace  
OOÚZ Praha neeviduje inženýrské sítě nebo zařízení  
AČR. Toto stanovisko platí po dobu dvou let, ale není  
souhlasem pro potřeby územního řízení  
nebo stavebního povolení.

Ev. č. 4988/6/1561/2015 - 2201

V Brně dne: 4. 5. 2017

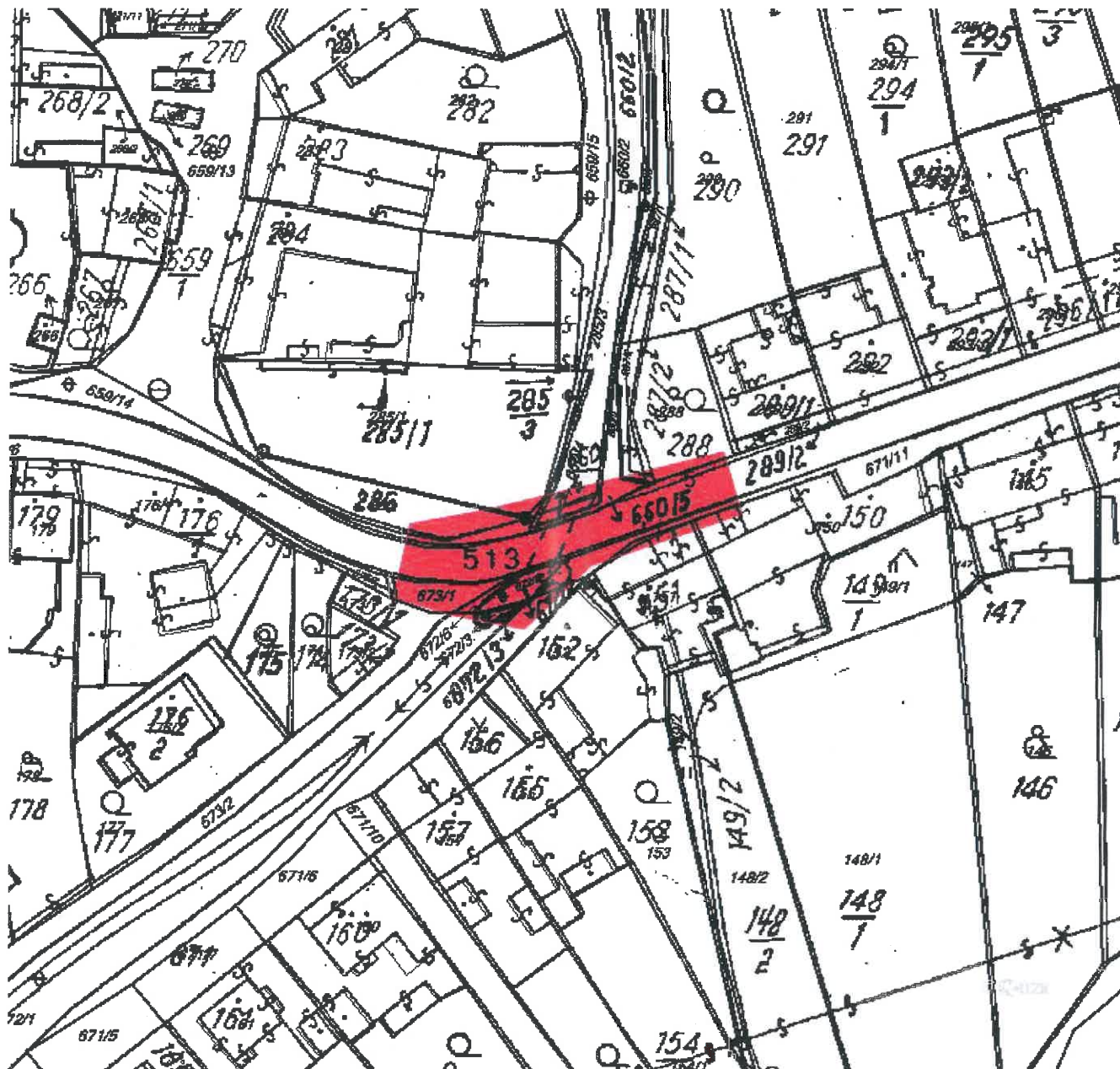
**Zákres zájmového území**

**Dotčená k.ú.:**

KÚ: Řeznovice (745421)

**Dotčené pozemky:**

Řeznovice



Tato žádost byla vygenerována službou e-UtilityReport, kterou provozuje HRDLIČKA spol. s r. o.

Více informací o službě naleznete na <http://www.mawis.eu>. V případě dotazu či zájmu o příjem žádostí elektronickou cestou, kontaktujte zákaznické centrum: tel.: +420 251 618 458, e-mail: [info@mawis.eu](mailto:info@mawis.eu)

# KRAJSKÝ ÚŘAD JIHOMORAVSKÉHO KRAJE

Odbor dopravy

Žerotínovo náměstí 3, 601 82 Brno

Váš dopis zn.:	D/S-1141/2017 – Nav	
Ze dne:	25.7. 2017	Projekční kancelář PRIS spol. s r.o.
Č. j.:	JMK 110505/2017	Osová 20
Sp. zn.:	S-JMK 107851/2017 OD	625 00 Brno
Vyřizuje:	Mgr. Mudrych	IČO: 46974806
Telefon:	541651436	(do DS)
Počet listů:	2	
Počet příloh/listů:	1/1	
Datum:	31.7. 2017	

## **Souhlas s navrženým dopravně inženýrským opatřením po dobu provádění stavby „Most ev.č. 15255-1 přes Řeznovický potok v Řeznovicích“ z hlediska linkové osobní dopravy**

Krajský úřad Jihomoravského kraje, odbor dopravy, obdržel dne 25.7. 2017 žádost Vaší společnosti o souhlas s navrženým dopravně inženýrským opatřením po dobu provádění stavby „Most ev.č. 15255-1 přes Řeznovický potok v Řeznovicích“ z hlediska linkové osobní dopravy.

Krajský úřad Jihomoravského kraje, odbor dopravy, jako dopravní úřad pro linkovou osobní dopravu dle ust. § 34 odst. 1 zákona č. 111/1994 Sb., o silniční dopravě, ve znění pozdějších předpisů (dále jen „dopravní úřad“), sděluje k předložené dokumentaci dopravně inženýrského opatření po dobu provádění stavby „Most ev.č. 15255-1 přes Řeznovický potok v Řeznovicích“ následující vyjádření:

V místní části Ivančic Řeznovice je po silnici III/15255 vedena linka veřejné linkové osobní dopravy vnitrostátní 729431 Ivančice - Ivančice, Hrubšice, jejíž provoz zajišťuje dopravce ADOSA a.s., a která je provozována v rámci IDS JMK jako linka 431 (dále jen „linka IDS JMK 431“). Objízdna trasa autobusů linky IDS JMK 431 je navržena po pozemní komunikaci v Řeznovicích vedoucí podél řeky Jihlavy. Autobusové zastávky Ivančice, Řeznovice budou dočasně přeloženy v obou směrech na silnici III/15254 před objízdnu trasu autobusů linky IDS JMK 431 ve směru od Ivančic. Autobusové zastávky Ivančice, Řeznovice, Jednota budou dočasně přeloženy v obou směrech na silnici III/15255 za objízdnu trasu autobusů linky IDS JMK 431 ve směru na místní část Ivančic Hrubšice

Dopravní úřad souhlasí s navrženou objízdnu trasou autobusů linky IDS JMK 431 po pozemní komunikaci místní části Ivančic Řeznovice vedoucí podél řeky Jihlavy za podmínky, že tato objízdna trasa bude před termínem počátku úplné uzavírky silnice III/15255 v místě mostu ev.č. 15255-1 uvedena po technické stránce do stavu, že provozem autobusů zajišťujících provoz spojů linky IDS JMK 431 po ní nebude docházet k jejich poškození. Dále je třeba také prověřit a zvážit, jakým vozidlům mimo autobusů linkové osobní dopravy na tuto objízdnu trasu vzhledem k šířce komunikace povolit vjezd a zda na ní nenechat provoz řídit světelným signalizačním zařízením. Dopravní úřad na tomto místě sděluje, že s objízdnu trasou autobusů linky IDS JMK 431 pro ostatní dopravu, která bude vedena po trase Řeznovice – Alexovice – Letkovic – Nová Ves – Biskoupky – Hrubšice by vzhledem k její velké délce nemohl souhlasit.

K navrženému dočasnému přeložení autobusových zastávek Ivančice, Řeznovice a Ivančice, Řeznovice, Jednota dopravní úřad sděluje, že s místy zřízení dočasných zastávek, jak jsou navrženy v předložené dokumentaci, souhlasí. Dopravní úřad pouze upozorňuje, že do výkresu přechodné úpravy provozu uvedeném v předložené dokumentaci, je u dočasných zastávek nutné doplnit dopravní značky IJ4b

(v projektové dokumentaci uvedené dopravní značky IJ4c se umísťují před autobusovou zastávkou a jen jejich umístění je nedostatečné).

Dopravní úřad nemá k předložené dokumentaci jiné, než zde uvedené připomínky.

S pozdravem

Otisk razítka

Ing. Marek Veselý v.r.  
vedoucí oddělení veřejné osobní dopravy  
odboru dopravy

Za správnost vyhotovení:  
Mgr. Pavel Mudrych

Příloha:

- výkres se zákresem objízdne trasy autobusů linkové osobní dopravy a dočasného přeložení autobusových zastávek převzatý z předložené projektové dokumentace

Na vědomí (i s přílohou):

Správa a údržba silnic Jihomoravského kraje, oblastí Brno, IČO: 70932581 (do DS)

Správa a údržba silnic Jihomoravského kraje, ředitelství Brno, IČO: 70932581 (do DS)

KORDIS JMK, a.s., IČO: 26298465 (do DS)

ADOSA a.s., IČO: 49448170 (do DS)



## OBJÍZDNÁ TRASA - AUTOBUSY 1:2 500

LEGENDA ČAR:

OBJÍZDNÁ TRASA AUTOBUSŮ

