




ev.č. 02/14
Květen 2014





AKCE	II/365 LETOVICE, MOST EV.Č. 365-013
STUPEŇ PD	PRO VYDÁNÍ STAVEBNÍHO ROZHODNUTÍ / PRO PROVÁDĚNÍ STAVBY

INVESTOR	JIHOMORAVSKÝ KRAJ Žerotínovo nám. 3/5, 601 82, Brno	 Jihomoravský kraj
SPRÁVCE	SUS JmK, příspěvková organizace kraje Žerotínovo nám. 3/5, 601 82, Brno	 SPRÁVA A ÚDRŽBA SILNIC JIHOMORAVSKÉHO KRAJE
GENERÁLNÍ PROJEKTANT	LINK PROJEKT s. r. o. MAKOVSKÉHO NÁM. 2, 616 00 BRNO	 LINK PROJEKT Makovského nám. 2, 616 00 Brno

B

DSP/PDPS

SOUŘADNICOVÝ SYSTÉM: S-JTSK, VÝŠKOVÝ SYSTÉM: Bpv

ZODP. PROJEKTANT	ING. DAVID MLČÁK		 LINK PROJEKT Makovského nám. 2, 616 00 Brno
VYPRACOVAL	ING. DAVID MLČÁK		
KRESLIL			
KONTROLOVAL	ING. PETR ČIHÁK		
KRAJ: JIOMORAVSKÝ	MĚSTO: LETOVICE	DATUM	KVĚTEN 2014
NÁZEV AKCE II/365 LETOVICE, MOST EV.Č. 365-013		FORMÁT	-
		MĚŘÍTKO	-
		ÚČEL	DSP/PDPS
		ČÍS. ZAKÁZKY	14 014
		ARCHIVNÍ ČÍS.	
NÁZEV PŘÍLOHY BILANCE ZEMNÍCH PRACÍ		ČÍS. SOUPRAVY	ČÍS. PŘÍLOHY
			B.3

II/365 Letovice, most 365-013

Stupeň projektu:

**Dokumentace pro stavební povolení / projekt pro provádění
stavby**

Bilance zemních prací



OBSAH ZPRÁVY:

1. IDENTIFIKAČNÍ ÚDAJE	3
1.1. OZNAČENÍ STAVBY	3
1.2. STAVEBNÍK	3
1.3. ZHOTOVITEL PROJEKTOVÉ DOKUMENTACE	3
2. BILANCE ZEMNÍCH PRACÍ.....	4
2.1. ROZSAH ZEMNÍCH PRACÍ A KONEČNÁ ÚPRAVA TERÉNU.....	4
2.2. OZELNĚNÍ NEBO JINÉ ÚPRAVY NEZASTAVENÝCH PLOCH.....	4
2.3. ZÁSADY DO ZEMĚDĚLSKÉHO PŮDNÍHO FONDU A PŘÍPADNÉ REKULTIVACE.....	4
2.4. ZÁSADY DO POZEMKŮ URČENÝCH K PLNĚNÍ FUNKCE LESA.....	4
2.5. ZÁSADY DO JINÝCH POZEMKŮ	4



1. IDENTIFIKAČNÍ ÚDAJE

1.1. Označení stavby

II/365, most 365-013

Místo stavby: obec: Letovice

Katastrální území : Letovice

Projektový stupeň: Projekt pro stavební povolení / projekt pro provádění stavby

Charakter stavby: Rekonstrukce

Typ využití: Most

1.2. Stavebník

Jihomoravský kraj, Žerotínovo náměstí 3/5,
601 82 Brno, IČ:70888337, DIČ:CZ70888337

Zastoupený

Správou a údržbou silnic Jihomoravského kraje, příspěvkovou organizace kraje,
Žerotínovo náměstí 3/5 601 82 Brno

1.3. Zhotovitel projektové dokumentace

Link projekt s.r.o.

Makovského náměstí 2

616 00 Brno

IČO : 276 78 032

Ing. Petr Čihák

ČKAIT 1004302 – autorizovaný inženýr pro mosty a inženýrské konstrukce

Ing. David Mlčák

david.mlcak@linkprojekt.cz

tel. 539 090 041



2. BILANCE ZEMNÍCH PRACÍ

2.1. Rozsah zemních prací a konečná úprava terénu

Vzhledem k charakteru rekonstrukce nebudou prováděny téměř žádné zemní práce. Dojde pouze k vyčištění koryta a břehů pod mostem pro zhotovení zpevnění kamenem do betonu. Objem takovéto zeminy bude 2,8 m³. Bude odvezena na skládku. Další výkopové práce budou prováděny v přechodové oblasti a v místech úpravy koryta.

2.2. Ozelenění nebo jiné úpravy nezastavených ploch

Dotčené úseky svahových kuželů u opěr budou ohumusovány v tl. 0,15 m a zatravněny. Celkem 18 m².

2.3. Zásah do zemědělského půdního fondu a případné rekultivace

Stavbou nejsou dotčeny pozemky patřící do ZPF.

2.4. Zásah do pozemků určených k plnění funkce lesa

Stavbou nejsou dotčeny pozemky patřící do PUPFLF (pozemky určené k plnění funkce lesa).

2.5. Zásah do jiných pozemků

Stav pozemků dotčených stavbou dočasným zábořem bude po dokončení uveden do původní podoby.

Brno, duben 2014

Ing. David Mlčák