

AKCE:

III/4146 Dolní Dunajovice, most ev.č. 4146-1

OBJEDNATEL DOKUMENTACE:

Správa a údržba silnic Jihomoravského kraje,
příspěvková organizaceŽerotínovo náměstí 449/3
602 00 Brno

ZHOTOVITEL DOKUMENTACE:

Hlavní inženýr projektu:

Ing. Martin Řehulka



PROJEKČNÍ KANCELÁŘ PRIS spol. s r. o.

OSOVÁ 20, 625 00 BRNO

E






PDPS

SOUŘADNICOVÝ SYSTÉM:

S-JTSK

VÝŠKOVÝ SYSTÉM:

Bpv

VEDOUČÍ PROJEKTANT	Ing. Martin ŘEHULKA		 PRIS Projekční kancelář PRIS spol. s r.o. OSOVÁ 20, 625 00 BRNO tel. / fax 547 212 053, e-mail info@pris.cz		
ZODPOVĚDNÝ PROJEKTANT	Ing. Kateřina MRHAČOVÁ				
VYPRACOVAL	Ing. Kateřina MRHAČOVÁ				
KONTROLOVAL	Ing. Jiří ŠRUBAŘ				
KRAJ	JIHOMORAVSKÝ	OBJEDNATEL DOKUMENTACE	SÚS Jihomoravského kraje, p.o.k	DATUM	05/2021
AKCE III/4146 Dolní Dunajovice, most ev.č. 4146-1				FORMÁT	
				MĚŘÍTKO	
				STUPEŇ	PDPS
				ČÍS. ZAKÁZKY	19063
				ARCHIVNÍ ČÍS.	E_DOK.pdf
PŘÍLOHA DOKLADY				ČÍS. SOUPRAVY	ČÍS. VÝKRESU E

Seznam dokladů

Název akce: **III/4146 Dolní Dunajovice, most ev.č. 4146-1**

Stupeň: **DUSP**

Oprávnění k činnosti:

- 1 Doklad o autorizaci
- 2 Výpis z živnostenského rejstříku
- 3 Certifikát ISO 9001
- 4 Plná moc

Hydrologické údaje

- 5 Hydrologické údaje

Vyjádření o existenci sítí a stanoviska k záměru:

- 6 CETIN a.s
- 7 E.ON
- 8 GasNet
- 9 Innogi Gas Storage
- 10 MND a.s.
- 11 MO-SEM
- 12 Net4GAS
- 13 Obec Dolní Dunajovice
- 14 SÚS JMK
- 15 T-mobile
- 16 Vodafone
- 17 Vodovody a kanalizace Břeclav

Stanoviska DOSS a správců sítí:

- 18 Povodí Moravy - správce povodí a toku
- 19 KÚ JMK, Odbor ŽP, Natura+ptačí oblasti
- 20 KÚ JMK, Odbor ŽP, Posudek EIA
- 21 MěÚ Mikulov, Odbor ŽP, Souhrnné stanovisko
MěÚ Mikulov, Odbor ŽP, § 17 Vodoprávní úřad
MěÚ Mikulov, Odbor ŽP, Orgán ochrany přírody
MěÚ Mikulov, Odbor ŽP, odpady
MěÚ Mikulov, Odbor dopravy
MěÚ Mikulov, stavební úřad, Odbor rozvoje města, úsek ÚP a GIS, § 96b
- 22 Neobsazeno
- 23 Obec Dolní Dunajovice souhlas se záměrem a DIO
- 24 Obec Březi - souhlas s DIO
- 25 Krajská hygienická stanice JMK, ÚP Mikulov
- 26 Policie ČR, DI Břeclav
- 27 HZS JMK, ÚO Mikulov
- 28 MO-SEM

Vyjádření dotčených správců sítí:

- 29 GasNet
- 30 CETIN
- 31 E.ON
Obec Dolní Dunajovice viz doklad č. 23
- 32 VAK Břeclav

Vyjádření majitelů dotčených a sousedních pozemků:

- 33 Povodí Moravy
Obec Dolní Dunajovice viz doklad č. 23
- 34 Sousední pozemek 9777/2 Filová Pavlína Ing.
- 35 Sousední pozemek 9777/2 Kroupa Jaroslav
- 36 Sousední pozemek 9777/2 Kroupová Zdeňka
- 37 Sousední pozemek 9777/2 POHRANIČÍ, stavební bytové družstvo
- 38 Sousední pozemek 9777/2 Pokorná Hana Mgr.
Sousední pozemek St.366 Kroupa Jaroslav viz Doklad č. 35
- 39 Sousední pozemek St.365 Kroupa Roman
- 40 Sousední pozemek St.365 Kroupová Alexandra

Zápisy z projednání:

- Z1 Záznam ze vstupního výrobního výboru ze dne 11.09.2019 včetně prezenční listiny
- Z2 Záznam z výrobního výboru ze dne 08.01.2020 včetně prezenční listiny

Povolení:

- P1 Rozhodnutí o odstranění stavby
P2 Společné územní a stavební povolení

OSVĚDČENÍ O AUTORIZACI

číslo 18 968

vydané

Českou komorou autorizovaných inženýrů a techniků

činných ve výstavbě

podle zákona ČNR č.360/1992 Sb.

Ing. Martin Řehulka

jméno a příjmení

700518/4472

rodné číslo

je

autorizovaným inženýrem

v oboru

mosty a inženýrské konstrukce

V seznamu autorizovaných osob vedeném ČKAIT je veden pod číslem

1003412

a je oprávněn užívat autorizační razítko, jehož kontrolní otisk

je uveden zde:



Autorizace je udělena ke dni 3.12.1999

Ing. Václav Mach
předseda ČKAIT

Magistrát města Brna
Živnostenský úřad města Brna
Malinovského nám. 3, 601 67 Brno

Č. j.: **ZUMB/30421/2009/Fe/3**

Výpis z živnostenského rejstříku

Obchodní firma: **Projekční kancelář PRIS spol. s r.o.**
Sídlo: **Osová 717/20, 625 00, Brno - Starý Lískovec**
Identifikační číslo: **46974806**

Živnostenské oprávnění č. 1

Předmět podnikání: **Projektová činnost ve výstavbě**
Vznik oprávnění: **19.10.1992**
Doba platnosti oprávnění: **na dobu neurčitou**

Živnostenské oprávnění č. 2

Předmět podnikání: **Výroba, obchod a služby neuvedené v přílohách 1 až 3 živnostenského zákona**
Obory činnosti: **Vydavatelské činnosti, polygrafická výroba, knihařské a kopírovací práce
Zprostředkování obchodu a služeb
Velkoobchod a maloobchod
Poradenská a konzultační činnost, zpracování odborných studií a posudků
Příprava a vypracování technických návrhů, grafické a kresličské práce**
Vznik oprávnění: **19.10.1992**
Doba platnosti oprávnění: **na dobu neurčitou**

Úřad příslušný podle § 71 odst. 2 živnostenského zákona: **Magistrát města Brna**

V Brně dne 16.11.2009



Fenclová
JUDr. Dobromila Macháčková
vedoucí Živnostenského úřadu města Brna
v z. Ing. Jiřina Fenclová



STAVCERT

Praha, spol. s r. o.

U Výstaviště 3, Praha 7

**CERTIFIKAČNÍ ORGÁN PROVÁDĚJÍCÍ CERTIFIKACI
SYSTÉMŮ MANAGEMENTU**

akreditovaný Českým institutem pro akreditaci, o.p.s. (ČIA)

ČIA je signatářem multilaterální dohody EA a IAF o vzájemném uznávání



vydává

CERTIFIKÁT

pro

Projekční kancelář PRIS spol. s r.o.

Osová 20, 625 00 Brno

IČ: 46974806

Tímto certifikátem se potvrzuje, že zavedený a udržovaný

system managementu kvality

pro

projektovou činnost v investiční výstavbě


odpovídá požadavkům

ČSN EN ISO 9001:2009

Certifikát č. QMS-4006/2017

První certifikace: 2.prosince 1998

V Praze dne 19.1.2017



Platnost do 19.1.2020

Ing. Pavel Florian
jednatel

Příloha č. 2

PLNÁ MOC

ZMOCNITEL

Správa a údržba silnic Jihomoravského kraje, příspěvková organizace kraje

sídlem Žerotínovo náměstí 449/3, 602 00 Brno
zapsaná v OR u Krajského soudu v Brně,
zastoupena Ing. Zdeňkem Komůrkou, ředitelem

IČO: 709 32 581
sp. zn. Pr 287

zmocňuje

ZMOCNĚNCE

Projekční kancelář PRIS spol. s r.o.

sídlem Osová 20, 625 00 Brno
zapsaná v OR u Krajského soudu v Brně,
zastoupena Ing. Martinem Řehulkou, jednatelem

IČO: 469 74 806
sp. zn. C 7545

k jednání s fyzickými i právnickými osobami, orgány státní správy a samosprávy za účelem získání podkladů, dokladů a stanovisek potřebných pro vydání společného územního a stavebního povolení na stavbu:

„III/4146 Dolní Dunajovice, most ev.č. 4146-1“

Zmocněnec je oprávněn jednat s fyzickými i právnickými osobami svým jménem. Doklady a stanoviska musí být vydány na jméno zmocnítele.

Zmocněnec je oprávněn udělit plnou moc v rozsahu této plné moci jiné osobě; takovou osobou může být pouze zaměstnanec zmocněnce.

V Brně, dne **11-06-2019**

*Správa a údržba silnic
Jihomoravského kraje,
příspěvková organizace kraje
Žerotínovo náměstí 449/3, 602 00 BRNO
IČO: 709 32 581 (2)ř*

Ing. Zdeněk Komůrka

ředitel

Správa a údržba silnic Jihomoravského kraje,
příspěvková organizace kraje

Zmocnění přijímám

Martin Řehulka
Projekční kancelář PRIS spol. s r.o.
Osová 20, 625 00 Brno
IČ: 46 97 48 06
DIČ: CZ46974806

Ing. Martin Řehulka

jednatel

Projekční kancelář PRIS spol. s r.o.



**ČESKÝ
HYDROMETEOROLOGICKÝ
ÚSTAV**

POBOČKA BRNO



Projekční kancelář PRIS spol.s.r.o.

Osová 20, 625 00 Brno

Došlo: 4. 11. 2019

Č.j.: 2584/2019

Číslo zakázky: 19063

Vyřizuje: HOLA'

VÁŠ DOPIS ZN: D/S- 2286/2019 - Hol
DORUČENO DNE: 30. 9. 2019

ODDĚLENÍ: Hydrologie
VYŘIZUJE: Mgr. Pavel Coufal
TELEFON: 541 421 023
E-MAIL: pavel.coufal@chmi.cz

Projekční kancelář PRIS spol. s r.o.

Osová 717/20

625 00 Brno

DATUM: 25. 10. 2019
Č. evid.: CHMI/10712/2019
Č. j.: CHMI/561/780/2019
Sp. zn.: ZN/CHMI/561/6/2019

HYDROLOGICKÉ ÚDAJE POVRCHOVÝCH VOD

Na Vaši žádost Vám zasíláme požadované základní hydrologické údaje podle ČSN 75 1400 pro:

Vodní tok	Dunajovický potok	
Číslo hydrologického pořadí	4-14-03-0730	
Profil	most ev. č. 4146-1 silnice III/4146 Dolní Dunajovice-Perná, k.ú. Dolní Dunajovice	
Plocha povodí A	13,62	km ²
Souřadnice S-JTSK: X, Y (východ/sever)	X = -603235 m, Y = -1198535 m	

N-leté průtoky Q_N						$m^3 \cdot s^{-1}$	
1	2	5	10	20	50	100	třída
0,86	1,7	3,5	5,6	8,3	13	18	III

- N-leté průtoky jsou odvozeny z dat staniční sítě ČHMÚ za maximální období pozorování podle reálného režimu odtoku v povodí. Odpovídají současnému stavu poznatků o režimu povodní v povodích.

Kroftova 2578/43, 616 67 Brno
tel.: 541 421 011, e-mail: pobočka.brno@chmi.cz

IČ: 00020699, DIČ: CZ00020699
č. ú.: 54132041/ 0710, www.chmi.cz



- Doba platnosti poskytnutých hydrologických údajů od data jejich vydání je 5 let. Platnost hydrologických údajů lze prodloužit jejich ověřením. Na základě nových poznatků může dojít k jejich změnám.
- Podmínky využívání dat se řídí Všeobecnými smluvními podmínkami ČHMÚ, dostupnými na www.portal.chmi.cz – záložka Informace pro Vás.

Za tyto práce Vám účtujeme v souladu se zákonem č. 526/1990 Sb. o cenách v platném znění částku **3 420,- Kč**.

Přílohy: faktura

ČESKÝ HYDROMETEOROLOGICKÝ ÚSTAV
Pobočka Brno (4)
616 67 Brno, Kroftova 2578/43

Mgr. Ivana Černá
vedoucí oddělení hydrologie
pobočka Brno

**VYJÁDŘENÍ O EXISTENCI SÍTĚ ELEKTRONICKÝCH KOMUNIKACÍ
společnosti Česká telekomunikační infrastruktura a.s.
(„Vyjádření“)**

**A VŠEOBECNÉ PODMÍNKY OCHRANY SÍTĚ ELEKTRONICKÝCH KOMUNIKACÍ
společnosti Česká telekomunikační infrastruktura a.s.
(„Všeobecné podmínky ochrany SEK“)**

toto Vyjádření a Všeobecné podmínky ochrany SEK je vydané dle ustanovení § 101 zákona č. 127/2005 Sb., o elektronických komunikacích a o změně některých souvisejících zákonů, v účinném znění („**Zákon o elektronických komunikacích**“), a dle ustanovení § 161 zákona č. 183/2006 Sb., o územním plánování a stavebním řádu, v účinném znění („**Stavební zákon**“), a dle příslušných ustanovení zákona č. 89/2012 Sb., občanský zákoník, v účinném znění („**Občanský zákoník**“)

Číslo jednací: 705295/19

Číslo žádosti: 0119 529 941 („Žádost“)

Název akce („ Stavba “)	III/4146 Dolní Dunajovice, most ev.č. 4146-1	
Důvod vydání Vyjádření („ Důvod vyjádření “)	Informace o poloze sítě	
Žadatel	Projekční kancelář PRIS spol. s r.o., kontaktní osoba: Projekční kancelář PRIS spol. s r.o. , Osová 717/20, Brno, 62500	
Stavebník	-- neuvedeno --, , -- neuvedeno --, 0	
Zájmové území	Okres	Břeclav
	Obec	Dolní Dunajovice
	Kat. území / č. parcely	Dolní Dunajovice
Platnost Vyjádření	29. 7. 2021 („Den konce platnosti Vyjádření“)	

Žadatel Žadostí určil a vyznačil Zájmové území, jakož i určil Důvod Vyjádření.

Na základě určení a vyznačení Zájmového území Žadatelem a na základě určení Důvodu Vyjádření vydává společnost Česká telekomunikační infrastruktura a.s. následující Vyjádření:

Dojde ke střetu se sítí elektronických komunikací (dále jen „**SEK**“) společnosti **Česká telekomunikační infrastruktura a.s.**

- (I) Na Žadatelem určeném a vyznačeném Zájmovém území se vyskytuje SEK společnosti Česká telekomunikační infrastruktura a.s.; a
- (II) Stavebník nebo jím pověřená třetí osoba je povinen řídit se Všeobecnými podmínkami ochrany SEK, které jsou nedílnou součástí Vyjádření; a
- (III) pro případ, že bude nezbytné přeložení SEK, zajistí vždy takové přeložení SEK její vlastník, společnost Česká telekomunikační infrastruktura a.s. Stavebník, který vyvolal překládku SEK je dle ustanovení § 104 odst. 17 Zákona o elektronických komunikacích povinen uhradit společnosti Česká telekomunikační infrastruktura a.s. veškeré náklady na nezbytné úpravy dotčeného úseku SEK, a to na úrovni stávajícího technického řešení; a
- (IV) pro účely přeložení SEK dle bodu (III) tohoto Vyjádření je Stavebník povinen uzavřít se společností Česká telekomunikační infrastruktura a.s. Smlouvu o realizaci překládky SEK; a
- (V) Stavebník a/nebo Žadatel není oprávněn užít toto Vyjádření k podání jakékoliv žádosti o vydání jakéhokoliv správního rozhodnutí či jiného rozhodnutí majícího obdobný charakter.

Číslo jednací: 705295/19

Číslo žádosti: 0119 529 941

Vyjádření je platné pouze pro Zájmové území určené a vyznačené Žadatelem, jakož i pro Důvod Vyjádření stanovený a určený Žadatelem v Žádosti.

Vyjádření pozbývá platnosti i) dnem, kdy je Žadatelem a/nebo Stavebníkem použito k podání žádosti o vydání jakéhokoliv správního rozhodnutí či jiného rozhodnutí majícího obdobný charakter a/nebo dnem zahájení jakéhokoliv správního rozhodnutí či jiného rozhodnutí majícího obdobný charakter, ve kterém bylo Vyjádření použito, ii) uplynutím doby platnosti v tomto Vyjádření uvedeného, iii) změnou rozsahu Zájmového území či změnou Důvodu Vyjádření uvedeného v Žádosti a/nebo iv) porušením Všeobecných podmínek ochrany SEK, to vše v závislosti na tom, která ze skutečností rozhodná pro pozbytí platnosti Vyjádření nastane nejdříve.

Společnost Česká telekomunikační infrastruktura a.s. vydáním tohoto Vyjádření poskytla Žadateli pro Žadatelem určené a vyznačené Zájmové území veškeré informace o SEK dostupné společnosti Česká telekomunikační infrastruktura a.s. ke dni podání Žádosti.

Ze strany společnosti Česká telekomunikační infrastruktura a.s. může v některých případech docházet ke zpracování Vašich osobních údajů. Ke zpracování Vašich osobních údajů dochází vždy v souladu s platnými právními předpisy. Konkrétní zásady a podmínky zpracování osobních údajů společnosti Česká telekomunikační infrastruktura a.s. jsou dostupné na <https://www.cetin.cz/zasady-ochrany-osobnich-udaju>.

V případě dotazů k Vyjádření kontaktujte prosím asistenční linku 238 461 111.

Přílohami Vyjádření jsou:

- *Všeobecné podmínky ochrany SEK*
- *Informace k vytýčení SEK ve vlastnictví společnosti Česká telekomunikační infrastruktura a.s.*
- *Informace o možném napojení na SEK ve vlastnictví společnosti Česká telekomunikační infrastruktura a.s.*
- *Situační výkres (obsahuje Zájmové území určené a vyznačené Žadatelem a výřezy účelové mapy SEK)*

Vyjádření vydala společnost **Česká telekomunikační infrastruktura a.s.** dne: 29. 7. 2019.


Česká telekomunikační infrastruktura a.s.
Olšanská 2681/6
130 00 Praha 3
DIČ: CZ04084063


VŠEOBECNÉ PODMÍNKY OCHRANY SÍTĚ ELEKTRONICKÝCH KOMUNIKACÍ společnosti Česká telekomunikační infrastruktura a.s.

1. PLATNOST VŠEOBECNÝCH PODMÍNEK

- i) Tyto Všeobecné podmínky ochrany sítě elektronických komunikací (dále jen „**VPOSEK**“) tvoří součást Vyjádření (jak je tento pojem definován níže v článku 2 VPOSEK).
- ii) V případě rozporu mezi Vyjádřením a těmito VPOSEK mají přednost ustanovení Vyjádření, pokud není těmito VPOSEK stanoveno jinak.

2. DEFINICE

Níže uvedené termíny, jsou-li použity v těchto VPOSEK a uvozeny velkým písmenem, mají následující význam, není-li těmito VPOSEK a/nebo Příslušnými požadavky stanoveno výslovně jinak:

„**CETIN**“ znamená Česká telekomunikační infrastruktura a.s. se sídlem Olšanská 2681/6, Praha 3 PSČ 130 00, IČO: 04084063, zapsaná v obchodním rejstříku vedeném Městským soudem v Praze pod spz. B 20623;

„**Den**“ je kalendářní den;

„**Kabelovod**“ podzemní zařízení sestávající se z tělesa Kabelovodu a kabelových komor, sloužící k zatahování kabelů a ochranných trubek;

„**Občanský zákoník**“ znamená zákon č. 89/2012 Sb., občanský zákoník, v účinném znění;

„**POS**“ je zaměstnanec společnosti CETIN, pověřený ochranou sítě, Petr Sobotka, tel.: 606 717 056, e-mail: petr.sobotka@cetin.cz;

„**Pracovní den**“ znamená Den, kromě soboty, neděle, a státních svátků a ostatních svátků ve smyslu zákona č. 245/2000 Sb., o státních svátcích, o významných dnech a o dnech pracovního klidu, v účinném znění;

„**Příslušné požadavky**“ znamená jakýkoli a každý příslušný právní předpis, vč. technických norem, nebo normativní právní akt veřejné správy či samosprávy, nebo jakékoli rozhodnutí, povolení, souhlas nebo licenci, včetně podmínek, které s ním souvisí;

„**Překládka**“ je stavba spočívající ve změně trasy vedení SEK ve vlastnictví CETIN nebo přemístění zařízení SEK ve vlastnictví CETIN; Stavebník, který Překládku vyvolal, je dle ustanovení § 104 odst. 17 Zákona o elektronických komunikacích povinen uhradit společnosti CETIN veškeré náklady na nezbytné úpravy dotčeného úseku SEK, a to na úrovni stávajícího technického řešení;

„**SEK**“ je síť elektronických komunikací ve vlastnictví CETIN;

„**Stavba**“ je stavba a/nebo činnost ve vztahu, k níž bylo vydáno Vyjádření, a je prováděna Stavebníkem a/nebo Žadatelem v souladu s Příslušnými požadavky, povolená příslušným správním rozhodnutím vydaným dle Stavebního zákona;

„**Stavebník**“ je osoba takto označená ve Vyjádření;

„**Stavební zákon**“ je zákon č. 183/2006 Sb., o územním plánování a stavebním řádu, v účinném znění;

„**Vyjádření**“ je vyjádření o existenci sítě elektronických komunikací vydané společností CETIN dne 29. 7. 2019 pod č.j 705295/19;

„**Zájmové území**“ je území označené Žadatelem a/nebo Stavebníkem v Žádosti;

„**Situační výkres**“ je výkres, který je přílohou Vyjádření a obsahuje Zájmové území určené a vyznačené Žadatelem v Žádosti a výřezy účelové mapy SEK;

„**Zákon o elektronických komunikacích**“ je zákon č. 127/2005 Sb., o elektronických komunikacích a o změně některých souvisejících zákonů, v účinném znění;

„**Žadatel**“ je osoba takto označená ve Vyjádření.

„**Žádost**“ je žádost, kterou Žadatel a/nebo Stavebník požádal CETIN o vydání Vyjádření.

3. PLATNOST A ÚČINNOST VPOSEK

Tyto VPOSEK jsou platné a účinné dnem odeslání Vyjádření na i) adresu elektronické pošty Stavebníka a/nebo Žadatele uvedenou v Žádosti nebo ii) adresu pro doručení prostřednictvím poštovní přepravy uvedenou Stavebníkem a/nebo Žadatelem v Žádosti.

4. OBECNÁ PRÁVA A POVINNOSTI STAVEBNÍKA A/NEBO ŽADATELE

- (i) Stavebník, Žadatel je výslovně srozuměn s tím, že SEK je veřejně prospěšným zařízením, byla zřízena ve veřejném zájmu a je chráněna Příslušnými požadavky.
- (ii) SEK je chráněna ochranným pásmem, jehož rozsah je stanoven (a) ustanovením § 102 Zákona o elektronických komunikacích a/nebo (b) právními předpisy účinnými před Zákonom o elektronických komunikacích, není-li Příslušnými požadavky stanoveno jinak.
- (iii) Stavebník, Žadatel nebo jím pověřená třetí osoba, je povinen při provádění Stavby nebo jiných prací, při odstraňování havárií a projektování staveb, řídit se Příslušnými požadavky, správnou praxí v oboru stavebnictví a technologickými postupy a je povinen učinit veškerá nezbytná opatření vyžadovaná Příslušnými požadavky k ochraně SEK před poškozením. Povinnosti dle tohoto odstavce má Stavebník rovněž ve vztahu k SEK, které se nachází mimo Zájmové území.
- (iv) Při zjištění jakéhokoli rozporu mezi údaji v Situačním výkresu, který je přílohou Vyjádření a skutečným stavem, je Stavebník a/nebo Žadatel povinen bez zbytečného odkladu, nejpozději Den následující po zjištění takové skutečnosti, zjištěný rozpor oznámit POS.
- (v) Stavebník, Žadatel nebo jím pověřená třetí osoba, je povinen každé poškození či krádež SEK bezodkladně, nejpozději Den následující po zjištění takové skutečnosti, oznámit takovou skutečnost dohledovému centru společnosti CETIN na telefonní číslo +420 238 464 190.
- (vi) Bude-li Stavebník, Žadatel nebo jím pověřená třetí osoba na společnosti CETIN požadovat, aby se jako účastník správního řízení, pro jehož účely bylo toto Vyjádření vydáno, vzdala práva na odvolání proti rozhodnutí vydanému ve správním řízení, je oprávněn kontaktovat POS.

5. POVINNOSTI STAVEBNÍKA PŘI PŘÍPRAVĚ STAVBY

- (i) Při projektování Stavby je Stavebník povinen zajistit, aby projektová dokumentace Stavby (i) zohledňovala veškeré požadavky na ochranu SEK vyplývající z Příslušných požadavků, zejména ze Zákona o elektronických komunikacích a Stavebního zákona, (ii) respektovala správnou praxi v oboru stavebnictví a technologické postupy a (iii) umožňovala, aby i po provedení a umístění Stavby dle takové projektové dokumentace byla společnost CETIN, jako vlastník SEK schopna bez jakýkoliv omezení a překážek provozovat SEK, provádět údržbu a opravy SEK.
- (ii) Nebude-li možné projektovou dokumentací zajistit některý, byť i jeden z požadavků dle předchozího odstavce (i) a/nebo umístění Stavby by mohlo způsobit, že nebude naplněn některý, byť i jeden z požadavků dle předchozího odstavce (i), vyvolá Stavebník Překládku.
- (iii) Při projektování Stavby, která se nachází nebo je u ní zamýšlena, že se bude nacházet v ochranném pásmu radiových tras společnosti CETIN a překračuje výšku 15 m nad zemským povrchem, a to včetně dočasných objektů zařízení staveníště (jeřáby, konstrukce, atd.) je Stavebník povinen písemně kontaktovat POS za účelem získání konkrétního stanoviska a podmínek k ochraně radiových tras společnosti CETIN a pro určení, zda Stavba vyvolá Překládku. Ochranné pásmo radiových tras v šíři 50m je zakresleno do situačního výkresu, který je součástí tohoto Vyjádření.

VŠEOBECNÉ PODMÍNKY OCHRANY SÍTĚ ELEKTRONICKÝCH KOMUNIKACÍ společnosti Česká telekomunikační infrastruktura a.s.

- (iv) Pokud se v Zájmovém území nachází podzemní silové vedení (NN) ve vlastnictví společnosti CETIN, je Stavebník povinen ve vztahu k projektové dokumentaci zajistit totéž, co je uvedeno pod písm (i) tohoto článku 5, přičemž platí, že Stavebník vyvolá Překládku v případech uvedených pod písm (ii) tohoto článku 5.
- (v) Stavebník je povinen při projektování Stavby, která je stavbou (a) zařízení silových elektrických sítí (VN, VVN a ZVVN) a/nebo (b) trakčních vedení, provést výpočet či posouzení rušivých vlivů na SEK, zpracovat ochranná opatření, to vše dle a v souladu s Příslušnými požadavky. Stavebník je povinen nejpozději třicet (30) Dnů před podáním žádosti o vydání příslušného správního rozhodnutí k umístění Stavby dle Stavebního zákona předat POS výpočet či posouzení rušivých vlivů na SEK a zpracovaná ochranná opatření.
- (vi) Je-li Stavba v souběhu s Kabelovodem, nebo Kabelovod kříží, je Stavebník povinen nejpozději ke Dni, ke kterému započne se zpracováním projektové dokumentace ke Stavbě, oznámit POS a projednat s POS (a) veškeré případy, kdy trajektorie podvrtní a protlačí budou vedeny ve vzdálenosti menší, než je 1,5 m od Kabelovodu a (b) jakékoliv výkopové práce, které budou nebo by mohly být vedeny v úrovni či pod úrovní Kabelovodu nebo kabelové komory.
- (vii) Je-li Stavba umístěna nebo má být umístěna v blízkosti Kabelovodu, ve vzdálenosti menší, než jsou 2 m nebo kříží-li Stavba Kabelovod ve vzdálenosti menší, než je 0,5 m nad nebo kdekoliv pod Kabelovodem, je Stavebník povinen předložit POS k posouzení zakreslení Stavby v příčných řezech, přičemž do příčného řezu je Stavebník rovněž povinen zakreslit profil kabelové komory.
- 6. POVINNOSTI STAVEBNÍKA PŘI PROVÁDĚNÍ STAVBY**
- (i) Stavebník je před započítím jakýchkoliv zemních prací ve vztahu ke Stavbě povinen vytyčit trasu SEK na terénu dle Příslušných požadavků a dle Stavebního zákona. S vytyčenou trasou SEK je Stavebník povinen seznámit všechny osoby, které budou anebo by mohly zemní práce ve vztahu ke Stavbě provádět. V případě porušení této povinnosti bude Stavebník odpovědný společnosti CETIN za náklady a škody, které porušením této povinnosti společnosti CETIN vzniknou a je povinen je společnosti CETIN uhradit.
- (ii) Pět (5) Pracovních dní před započítím jakýchkoliv prací ve vztahu ke Stavbě je Stavebník povinen oznámit společnosti CETIN, že zahájí práce či činnosti ve vztahu ke Stavbě. Písemné oznámení dle předchozí věty zašle Stavebník na adresu elektronické pošty POS a bude obsahovat minimálně číslo jednací Vyjádření a kontaktní údaje Stavebníka.
- (iii) Stavebník je povinen zabezpečit a zajistit SEK proti mechanickému poškození, a to zpravidla dočasným umístěním silničních betonových panelů nad kabelovou trasou SEK. Do doby, než je zajištěna a zabezpečena ochrana SEK proti mechanickému poškození, není Stavebník oprávněn přejíždět vozidly nebo stavební mechanizací kabelovou trasu SEK. Při přepravě vysokých nákladů nebo při projíždění stroji, vozidly či mechanizací pod nadzemním vedením SEK je Stavebník povinen prověřit, zda výška nadzemního vedení SEK je dostatečná a umožňuje spolehlivý a bezpečný způsob přepravy nákladu či průjezdu strojů, vozidel či mechanizace.
- (iv) Při provádění zemních prací v blízkosti SEK je Stavebník povinen postupovat tak, aby nedošlo ke změně hloubky uložení nebo prostorového uspořádání SEK. V místech, kde SEK vystupuje ze země do budovy, rozváděče, na sloup apod. je Stavebník povinen vykonávat zemní práce se zvýšenou mírou opatrnosti, výkopové práce v blízkosti sloupů nadzemního vedení SEK je Stavebník povinen provádět v takové vzdálenosti od sloupu nadzemního vedení SEK, která je dostatečná k tomu, aby nedošlo nebo nemohlo dojít k narušení stability sloupu nadzemního vedení SEK. Stavebník je povinen zajistit, aby jakoukoliv jeho činností nedošlo bez souhlasu a vědomí společnosti CETIN (a) ke změně nivelety terénu, a/nebo (b) k výsadbě trvalých porostů, a/nebo (c) ke změně rozsahu a změně konstrukce zpevněných ploch. Pokud došlo k odkrytí SEK, je Stavebník povinen SEK po celou dobu odkrytí náležitě zabezpečit proti prověšení, poškození a odcizení.
- (v) Zjistí-li Stavebník kdykoliv během provádění prací ve vztahu ke Stavbě jakýkoliv rozpor mezi údaji v projektové dokumentaci a skutečností, je povinen bezodkladně přerušit práce a oznámit zjištěný rozpor na adresu elektronické pošty POS. Stavebník není oprávněn pokračovat v pracích ve vztahu ke Stavbě do doby, než získá písemný souhlas POS s pokračováním prací.
- (vi) Stavebník není bez předchozího písemného souhlasu společnosti CETIN oprávněn manipulovat s kryty kabelových komor, jakkoliv zakrývat vstupy do kabelových komor, a to ani dočasně, vstupovat do kabelových komor, jakkoliv manipulovat s případně odkrytými prvky SEK či s jakýmkoliv jiným zařízením se SEK souvisejícím. Rovněž bez předchozího písemného souhlasu společnosti CETIN není Stavebník oprávněn umístit nad trasou Kabelovodu jakoukoliv jinou síť technické infrastruktury v podélném směru.
- (vii) Byla-li v souladu s Vyjádřením a těmito VPOSEK odkryta SEK je Stavebník povinen tři (3) Pracovní dny před zakrytím SEK písemně oznámit POS zakrytí SEK a vyzvat ho ke kontrole před zakrytím. Oznámení Stavebníka dle předchozí věty musí obsahovat minimálně předpokládaný Den zakrytí, číslo jednací Vyjádření a kontaktní údaje Stavebníka. Stavebník není oprávněn provést zakrytí do doby, než získá písemný souhlas POS se zakrytím.
- 7. ROZHODNÉ PRÁVO**
- Vyjádření a VPOSEK se řídí českým právem, zejména Občanským zákoníkem, Zákonem o elektronických komunikacích a Stavebním zákonem. Veškeré spory z Vyjádření či VPOSEK vyplývající budou s konečnou platností řešeny u příslušného soudu České republiky.
- 8. PÍSEMNÝ STYK**
- Písemným stykem či pojmem „písemně“ se pro účely Vyjádření a VPOSEK rozumí předání zpráv jedním z těchto způsobů:
- v listinné podobě;
 - e-mailovou zprávou s uznávaným elektronickým podpisem dle zák. č. 297/2016 Sb., o službách vytvářejících důvěru pro elektronické transakce, v účinném znění; a/nebo e-mailovou zprávou zaslanou na adresu POS.
- 9. ZÁVĚREČNÁ USTANOVENÍ**
- (i) Stavebník, Žadatel nebo jím pověřená třetí osoba je počinaje Dnem převzetí Vyjádření povinen užít informace a data uvedená ve Vyjádření pouze a výhradně k účelu, pro který mu byla tato poskytnuta. Stavebník, Žadatel nebo jím pověřená třetí osoba není oprávněn informace a data rozmnožovat, rozšiřovat, pronajímat, půjčovat či jinak umožnit jejich užívání třetí osobou bez předchozího písemného souhlasu společnosti CETIN.
- (ii) Pro případ porušení kterékoliv z povinností Stavebníka, Žadatele nebo jím pověřené třetí osoby, založené Vyjádřením /nebo těmito VPOSEK je Stavebník, Žadatel či jím pověřená třetí osoba odpovědný za veškeré náklady a škody, které společnosti CETIN vzniknou porušením povinnosti Stavebníka, Žadatele nebo jím pověřené třetí osoby.

Číslo jednací: 705295/19

Číslo žádosti: 0119 529 941

Informace o možném napojení na SEK ve vlastnictví společnosti Česká telekomunikační infrastruktura a.s.

Česká telekomunikační infrastruktura a.s. („CETIN“) poskytuje dle ustanovení § 161 odst. 1 Stavebního zákona tyto informace o podmínkách napojení Stavby a/nebo budovy označené v Žádosti na již existující SEK:

- (i) specifické podmínky napojení Stavby a/nebo budovy označené v Žádosti na již existující SEK Vám za společnost CETIN poskytne Vašák Pavel, Mariánské náměstí 617 Brno, e-mail: pavel.vasak@cetin.cz („**Kontaktní osoba CETIN**“). Kontaktní osoba CETIN pro Vás bude koordinátorem případného napojení Stavby a/nebo budovy označené v Žádosti na již existující SEK, zejména poskytne informace o technickém řešení napojení a stanoví přípojný bod na již existující SEK;
- (ii) předpokladem pro napojení Stavby a/nebo budovy označené v Žádosti na již existující SEK je získání veškerých povolení a souhlasů vyžadovaných platnými právními předpisy pro vybudování té části SEK, která je nezbytná pro napojení Stavby a/nebo budovy označené v Žádosti na již existující SEK, je-li takových povolení a souhlasů dle platných právních předpisů pro vybudování SEK třeba, a rovněž splnění veškerých technických podmínek pro napojení na již existující SEK;

Další pro Vás užitečné informace k napojení na SEK ve vlastnictví společnosti Česká telekomunikační infrastruktura a.s.:

- pokud Vaše Stavba bude umístována na základě správního rozhodnutí, doporučujeme žádost o vydání takového správního rozhodnutí podat tak, aby žádost obsahovala rovněž stavbu přípojky k SEK;
- doporučujeme stavbu přípojky k SEK v žádosti o vydání správního rozhodnutí označit jako stavební objekt - „SO trasa SEK společnosti Česká telekomunikační infrastruktura a.s.“;
- trasu přípojky k SEK a místo napojení přípojky k SEK na již existující SEK společnosti Česká telekomunikační infrastruktura a.s. konzultujte prosím s Kontaktní osobou CETIN;
- v případě, že jste dali na naše doporučení, a Vaše žádost o vydání správního rozhodnutí k umístění Stavby obsahovala rovněž stavbu přípojky k SEK, informujte Kontaktní osobu CETIN o nabytí právní moci správního rozhodnutí vydaného na Stavbu a stavbu přípojky k SEK, společnost Česká telekomunikační infrastruktura a.s. se s Vámi dohodne na postoupení práv a povinností vyplývajících ze správního rozhodnutí na stavbu přípojky k SEK a zajistí výstavbu přípojky k SEK;
- stavíte-li budovu a/nebo je-li budova podstatně rekonstruována, mějte na paměti, že taková budova musí být vybavena fyzickou infrastrukturou uvnitř budovy, která umožní zavedení sítě elektronických komunikací až do koncového bodu sítě v prostoru budovy, který užívá koncový uživatel, budova musí být vybavena přístupovým bodem budovy - upozorňujeme, že se jedná o požadavky stanovené právním předpisem, zákonem č. 194/2017 Sb., o opatřeních ke snížení nákladů na zavádění vysokorychlostních sítí elektronických komunikací, v účinném znění;
- doporučujeme provést přípravu budovy na následné vybudování vnitřních komunikačních rozvodů (např. trubkováním ve zdivu) nebo vybudovat vlastní komunikační rozvody umožňující napojení k SEK;
- stavíte-li budovu, mějte na paměti, že tato musí umožňovat vstup silnoproudých a komunikačních kabelů do budovy, umístění rozvodných skříní a provedení vnitřních silnoproudých a komunikačních rozvodů až ke koncovým bodům sítě. Vnitřní komunikační rozvody musí splňovat požadavky na zabezpečení proti zneužití;
- společnost Česká telekomunikační infrastruktura a.s. Vám nabízí zhotovení typového projektu pro realizaci vnitřních rozvodů, koncového bodu sítě a řešení vstupu vedení SEK ke koncovému bodu sítě. Máte-li o zhotovení takového typového projektu zájem, prosím obraťte se na Kontaktní osobu CETIN, dohodne s Vámi vše potřebné.

Požadujete-li jakékoliv další informace o možném napojení Stavby a/nebo budovy označené v Žádosti na již existující SEK, prosíme kontaktujte Kontaktní osobu CETIN.

A zde www.zrychlujemecesko.cz můžete zjistit, jak je lokalita, kterou jste označil v Žádosti pokryta SEK ve vlastnictví CETIN, jakou rychlost připojení SEK umožňuje, a jak takové připojení můžete získat.

Číslo jednací: 705295/19

Číslo žádosti: 0119 529 941

Informace k vytyčení SEK

V případě požadavku na vytyčení SEK ve vlastnictví společnosti CETIN se, prosím, obračejte na společnosti uvedené níže:

Česká telekomunikační infrastruktura a.s. - středisko Morava jih

se sídlem: Olšanská 2681/6, Praha 3, PSČ 13000

IČ: 04084063

DIČ: CZ04084063

kontakt: tel: 238462110 obslužná doba po-pa 7 - 15 hod

Vegacom, a.s. - výhradní dodavatel společnosti Česká telekomunikační infrastruktura a.s.

se sídlem: Novodvorská 1010/14, 142 01 Praha4

IČ: 25788680

DIČ: CZ25788680

kontakt: Luboš Bodzík, mobil: 603855439, e-mail: bodzik@vegacom.cz

Jaromír Kovalčík (pro okres Hodonín), mobil: 725936197, e-mail: kovalcik@vegacom.cz

CONTENT, s.r.o.

se sídlem: Karlov 1246, 594 01 Velké Meziříčí, pobočka: Okružní 28/18, 591 01 Žďár nad Sázavou

IČ: 63492164

DIČ: CZ63492164

kontakt: Martin Kalina, tel/fax: 566521721, mobil: 777702117, e-mail: kalina@content-vm.cz,
vytycenisiti@seznam.cz

Jiří Novotný, Montáž, údržba a servis tel.sítí - okr. Třebíč, Znojmo

se sídlem: Akad. Práta 524, 675 55 Hrotovice, okr. Třebíč

IČ: 72377259

DIČ:

kontakt: Jiří Novotný, tel.: 568860888, mobil: 777318588, e-mail: novotny.hrotovice@seznam.cz

Josef Joura

se sídlem: Okřešice 53, okres Třebíč, 674 01

IČ: 88282091

DIČ: CZ6312180820

kontakt: Josef Joura, mobil: 602578674, e-mail: josefjoura@seznam.cz

Karel Horský

se sídlem: Poličská 877/36, 568 02 Svitavy - Předměstí

IČ: 01377841

DIČ:

kontakt: Karel Horský, mobil: 602 483 023, e-mail: k.horsky.sy@gmail.com

Radim Zabloudil

se sídlem: Tábor 2356/28a, 602 00 Brno - Žabovřesky

IČ: 74899589

DIČ: CZ6210151585

kontakt: Radim Zabloudil, mobil: 602760276, e-mail: radim.zabloudil@seznam.cz

Sitel, spol. s r.o., oblast Brno

se sídlem: Vinohradská 74, 618 00 Brno-Černovice

IČ: 44797320

DIČ: CZ 44797320

kontakt: Vladimír Holík, mobil: 602171192, e-mail: vholik@sitel.cz

STRATEL Telekomunikace s.r.o.

se sídlem: Rozdrojovice 112, 664 34 Brno-venkov

IČ: 26259427

DIČ: CZ26259427

kontakt: Daniel Stráský, tel/fax: 546221222, mobil: 602770022, e-mail: stratel@stratel.cz

Číslo jednací: 705295/19

Číslo žádosti: 0119 529 941

TEMO Brno s.r.o

se sídlem: Hutařova 21, 612 00 Brno

IČ: 49436821

DIČ:

kontakt: Milan Král, tel.: 541216221, fax: 541213221, mobil: 602544583, e-mail:
vytycenio2@centrum.cz

UniCab, s.r.o.,

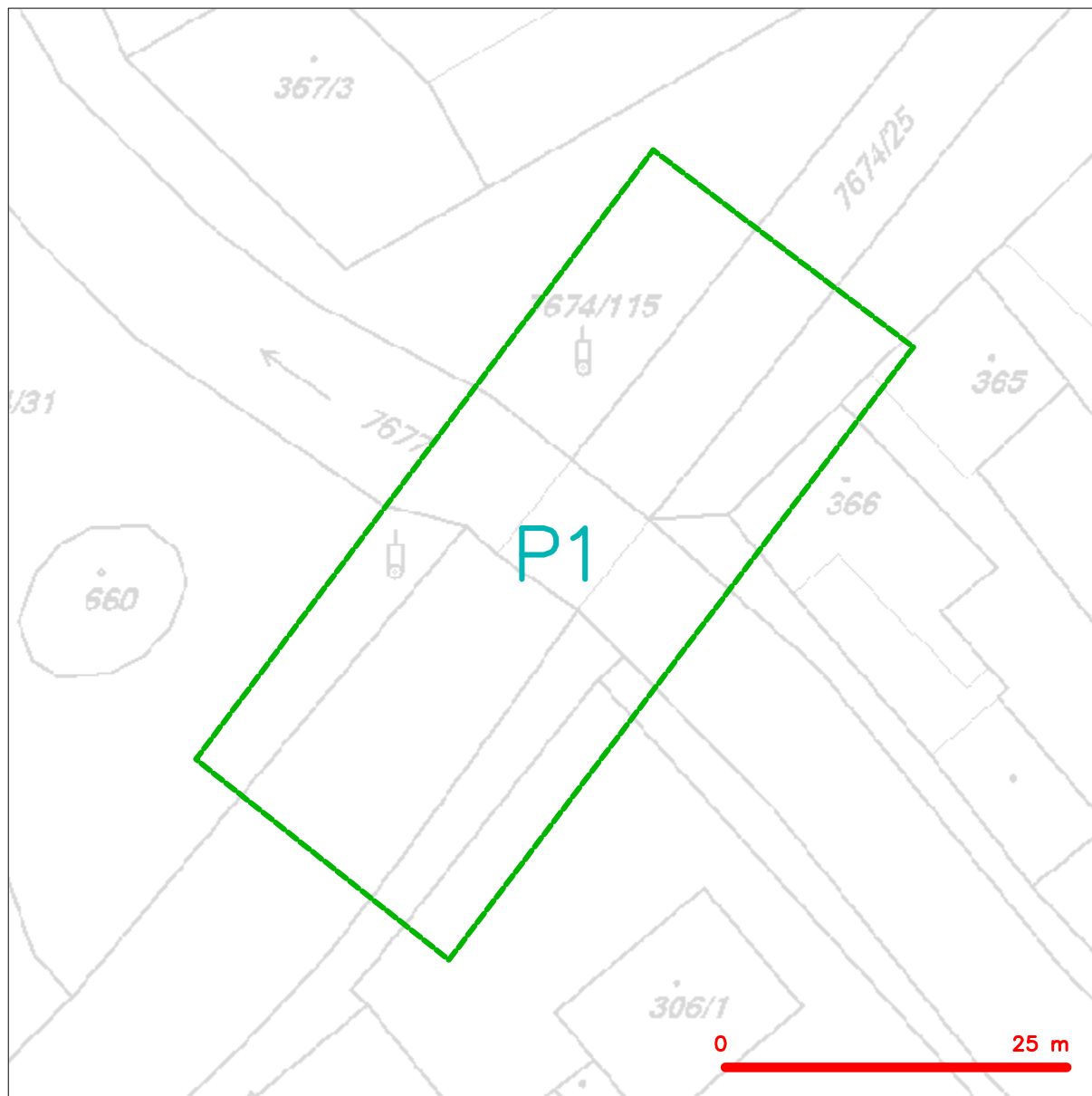
se sídlem: Švehlova 44, 664 00 Šlapanice

IČ: 26961873

DIČ: CZ26961873

kontakt: Dita Schulzová, tel.: 548220344, e-mail: unicab@unicab.cz

SITUAČNÍ VÝKRES - ZÁJMOVÉ ÚZEMÍ

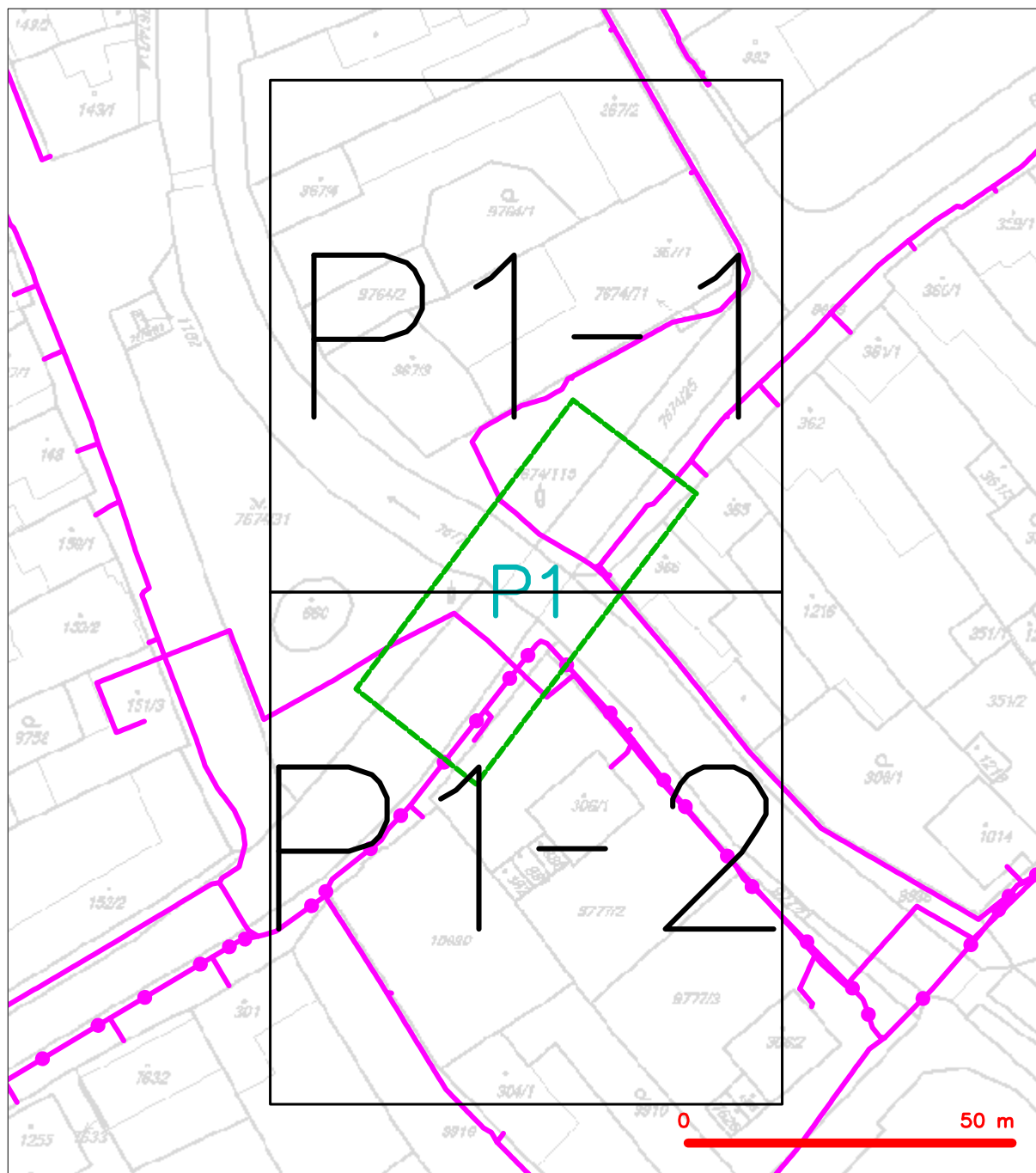


LEGENDA

----- hranice zájmového území k vyjádření


Česká telekomunikační infrastruktura a.s.
Olšanská 2681/6
130 00 Praha 3
DIČ: CZ04084063
96

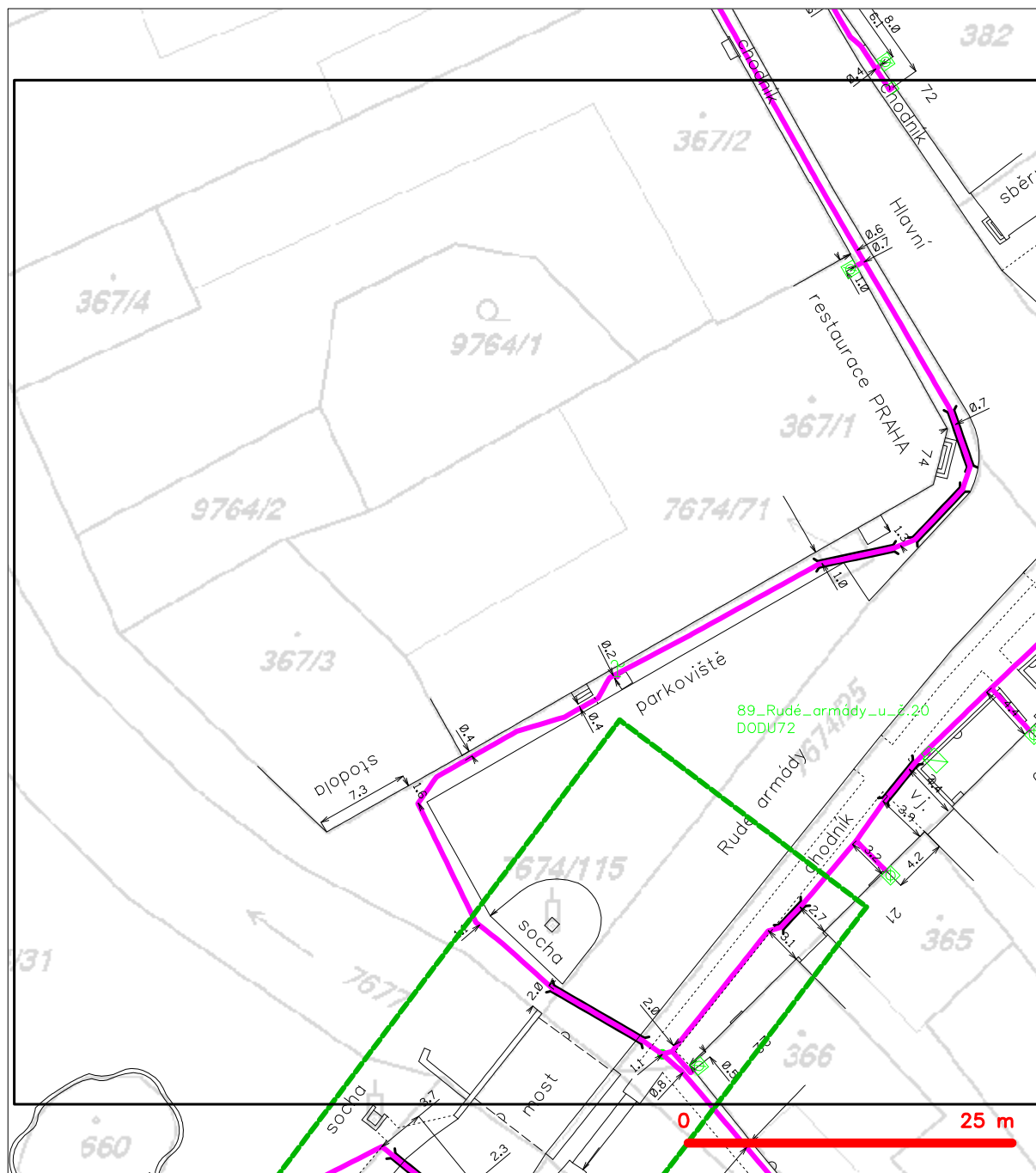
SITUAČNÍ VÝKRES - POLYGON 1



LEGENDA

- | | | | |
|--|--|--|--|
| | hranice zájmového území k vyjádření | | nezaměřený průběh optického kabelu, HDPE trubky nebo souběh optického a metalického kabelu |
| | NN přípojka, území s NN přípojkou CETIN | | radiové sítě, ochranné pásmo radiové sítě |
| | zaměřený průběh metalického kabelu | | nadzemní sítě |
| | zaměřený průběh optického kabelu, HDPE trubky nebo souběh optického a metalického kabelu | | nepřevozované sítě |
| | nezaměřený průběh metalického kabelu | | podzemní sítě cizí |
| | nadzemní sítě cizí | | sítě s NN |
| | | | kollektor, kabelovod |

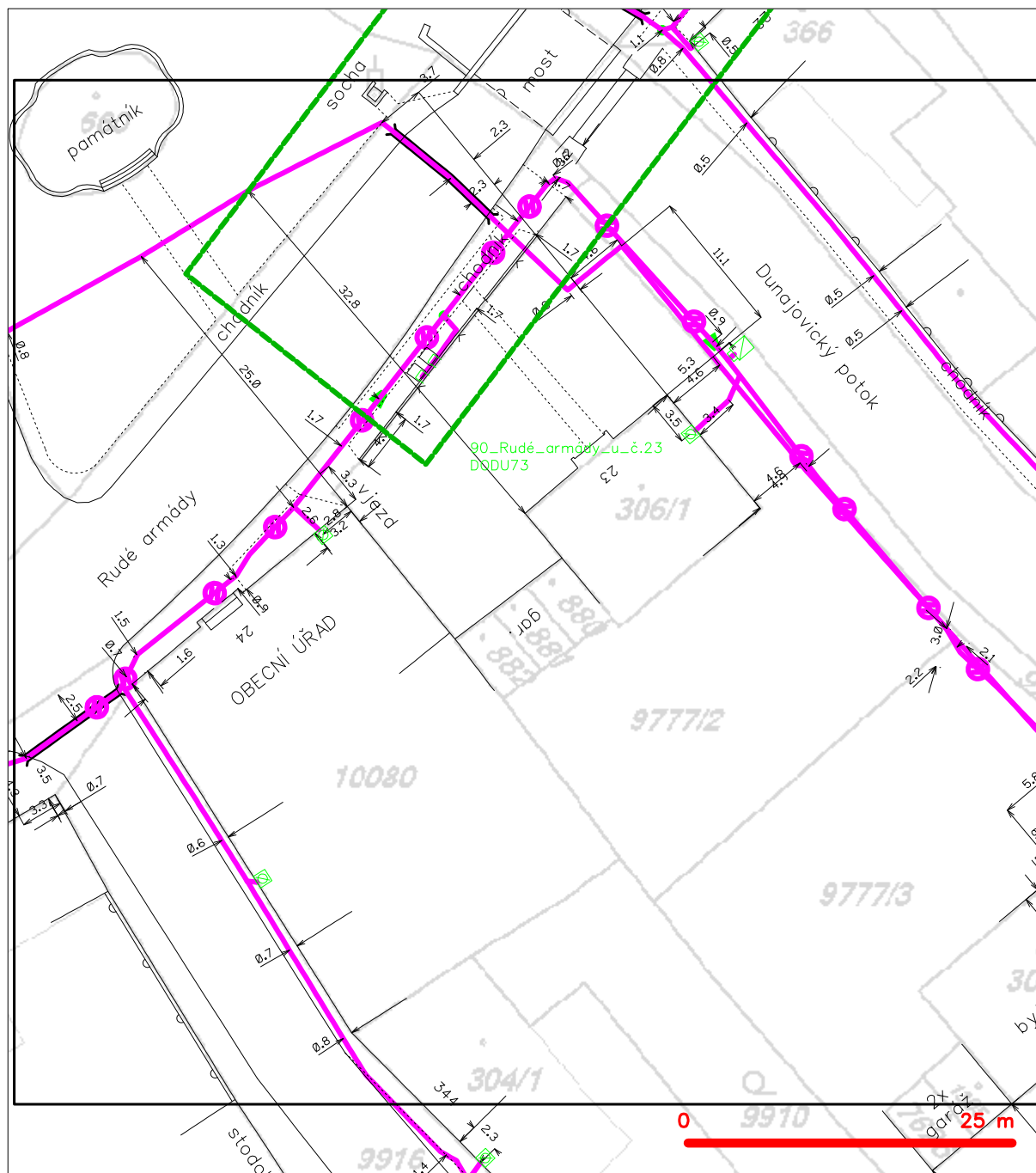
SITUAČNÍ VÝKRES - POLYGON 1, list kladu P1-1



LEGENDA

- | | | | |
|--|--|--|--|
| | hranice zájmového území k vyjádření | | nezaměřený průběh optického kabelu, HDPE trubky nebo souběh optického a metalického kabelu |
| | NN přípojka, území s NN přípojkou CETIN | | radiové sítě, ochranné pásmo radiové sítě |
| | zaměřený průběh metalického kabelu | | nadzemní sítě |
| | zaměřený průběh optického kabelu, HDPE trubky nebo souběh optického a metalického kabelu | | neprovázané sítě |
| | nezaměřený průběh metalického kabelu | | podzemní sítě cizí |
| | nadzemní sítě cizí | | sítě s NN |
| | | | |
| | | | koléktor, kabelovod |

SITUAČNÍ VÝKRES - POLYGON 1, list kladu P1-2



LEGENDA

- | | | | |
|--|--|--|--|
| | hranice zájmového území k vyjádření | | nezaměřený průběh optického kabelu, HDPE trubky nebo souběh optického a metalického kabelu |
| | NN přípojka, území s NN přípojkou CETIN | | radiové sítě, ochranné pásmo radiové sítě |
| | zaměřený průběh metalického kabelu | | nadzemní sítě |
| | zaměřený průběh optického kabelu, HDPE trubky nebo souběh optického a metalického kabelu | | nepřevozované sítě |
| | nezaměřený průběh metalického kabelu | | podzemní sítě cizí |
| | nadzemní sítě cizí | | sítě s NN |
| | | | kojektor, kabelovod |



E.ON Distribuce, a.s., F. A. Gerstnera 2151/6, 370 01 České Budějovice

Projekční kancelář PRIS spol. s r.o.
Soňa Straková
Osová 717/20
62500 Brno

České Budějovice 29.07.2019

Vyjádření o existenci zařízení distribuční soustavy (elektrická síť) ve vlastnictví E.ON Distribuce, a.s. a podmínkách práce v jeho blízkosti.

Investor stavby: Projekční kancelář PRIS spol. s r.o.
Název stavby: III/4146 Dolní Dunajovice, most ev.č. 4146-1
Místo stavby: KÚ Dolní Dunajovice (628964), žadatelem
 vyznačené zájmové území

Toto vyjádření slouží pro informaci o stávajícím elektrickém zařízení distribuční soustavy vlastněném a provozovaném společností E.ON Distribuce, a.s. a není vyjádřením pro územní a stavební řízení. Pro získání vyjádření k územnímu a stavebnímu řízení, prosím, postupujte dle níže uvedených bodů. Kontakty na správce zařízení jsou uvedeny v závěru tohoto vyjádření.

V zájmovém území výše uvedené stavby se nachází:

Nadzemní vedení NN

Dovolte, abychom Vás upozornili, že dotčené venkovní elektrické vedení je provozováno ve veřejném zájmu a chráněno zákonem. Při provádění stavebních prací a následně při užívání hotové stavby je proto nutné zajistit, aby nedošlo k jeho poškození ani k ohrožení jeho bezpečného a spolehlivého provozu zejména tím, že zajistíte:

1. Zpracování podmínek uvedených v tomto vyjádření a zakreslení trasy vedení vyskytujícího se v zájmovém území do projektové dokumentace s podrobným zákresem a okótováním umístění stavby.
2. Předložení projektové dokumentace se zpracovanými podmínkami správci zařízení k vydání souhlasu s činností a stavbou v blízkosti zařízení distribuční soustavy. Žádost o souhlas s činností a stavbou v blízkosti zařízení je možné podat elektronickým způsobem na

E.ON Distribuce, a.s.
Poskytování informací k sítím
F. A. Gerstnera 2151/6
370 01 České Budějovice
www.eon-distribuce.cz

Eva Opršalová
T +420-54514-5249
eva.oprsalova@eon.cz

Naše značka
E7456-16342738

Sídlo společnosti:
F.A. Gerstnera 2151/6
České Budějovice 7
370 01 České Budějovice
Společnost je zapsána
v Obchodním rejstříku
vedeném Krajským soudem
v Českých Budějovicích,
oddíl B., vložka 1772
IČ: 28085400

www.eon-distribuce.cz → Souhlas s činností a stavbou v blízkosti zařízení.

3. Při provádění stavebních prací nesmí dojít k poškození a znepřístupnění zařízení distribuční soustavy.
4. Provádění stavebních prací v blízkosti venkovního elektrického vedení přináší zvýšené riziko ohrožení života nebo zdraví elektrickým proudem a zvýšené riziko poškození majetku. Při provádění stavby je povinností všech zúčastněných osob zajistit dodržování požadavků bezpečnosti a ochrany zdraví při práci, což mj. stanovuje Stavební zákon č. 183/2006 Sb., Zákon o BOZP č. 309/2006 Sb., a nařízení vlády č. 591/2006 Sb.. Z tohoto důvodu je nutné, abyste zajistili:
 - a. Provádění výkopových prací v blízkosti nadzemního vedení NN tak, aby nedošlo k narušení jejich stability a uzemňovací soustavy, nebo nebyl jinak ohrožen provoz tohoto zařízení a bezpečnost osob.
 - b. Dodržování platných ustanovení norem stanovujících podmínky pro práci v blízkosti elektrických vedení ČSN EN 50 110-1 a PNE 33 3302, zvláště pak minimální dovolené vzdálenosti od vedení:

Vybrané vzdálenosti/provedení vodičů	Holé vodiče	Izolované vodiče
Nad budovami		
Nad neschůdnými částmi (sklon > 15°), vzdorující ohni	0,5 m	0,3 m
Nad schůdnými částmi (sklon ≤ 15°), vzdorující ohni	4 m	3 m
Na budovách		
K budovám a jejich částem nebo vybavením	0,2 m	0,1 m
Kolem zedních oken		
Před oknem (pouze stávající vedení)	2 m	1 m
Nad oknem	0,2 m	0,2 m
Vedle okna	0,5 m	0,5 m
Pod oknem	1 m	1 m
Kolem střešních oken		
Před oknem	3 m	2 m
Nad oknem	1 m	1 m
Vedle okna	1 m	1 m
Pod oknem	1 m	1 m

5. Výsledná stavba musí splňovat obecné požadavky na výstavbu a nesmí svým stavem ohrožovat životy, zdraví, bezpečnost nebo majetek třetích osob. **Upozorňujeme, že pokud nebudou dodrženy výše uvedené vzdálenosti od venkovního elektrického vedení, půjde o porušení těchto obecných požadavků, což v krajním případě může znamenat i nemožnost užívání stavby nebo nařízení odstranění stavby dle Stavebního zákona 183/2006 Sb.**



6. Ohlášení jakéhokoliv poškození distribučního a sdělovacího zařízení na telefonním čísle Poruchové služby **800 22 55 77**.

Kontakty správců zařízení:

VN+NN Regionální správa, Zdeněk Petráš,
tel.: 54514-4236,
email: zdenek.petras@eon.cz

Vyjádření má platnost do 29.07.2021.

Upozorňujeme na možnou polohovou odchylku vedení v přiložené situaci s informativním zákresem sítí.

Do přiložené a námi orazítované situace jsme **informativně** zakreslili:

- zeleně čárkovaně nadzemní vedení NN

Ke všem dalším souvisejícím jednáním předložte, prosím, toto vyjádření.

Vyjádření nenahrazuje a neuvádí připojovací podmínky. V případě, že požadujete připojení nového odběrného místa můžete podat žádost elektronicky na www.eon-distribuce.cz.

S přátelským pozdravem

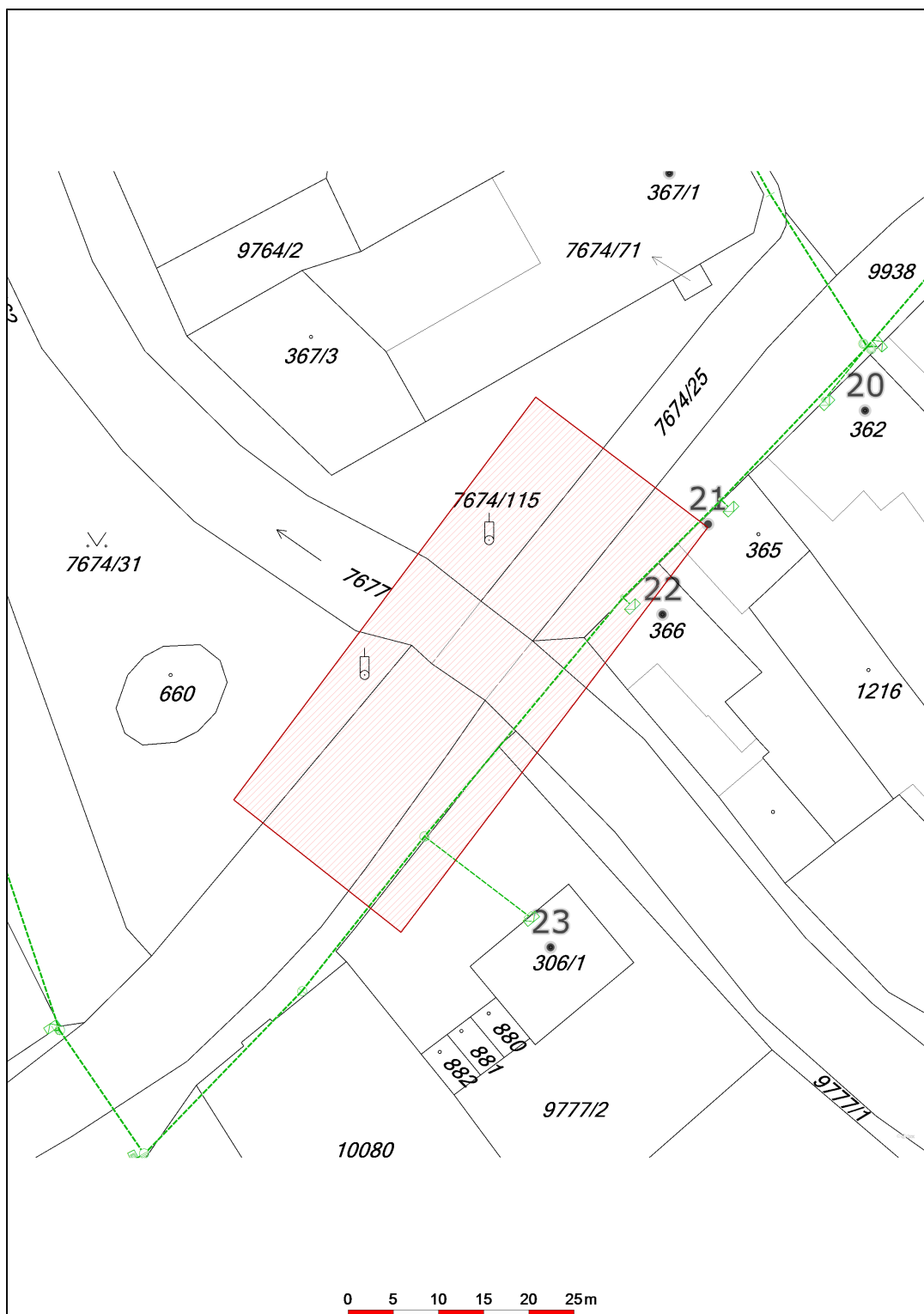
E.ON Distribuce, a.s.



E.ON Distribuce, a.s.
F. A. Gerstnera 2151/6
České Budějovice 7
370 01 České Budějovice

Příloha: Orazítovaná situace s informativním zákresem sítí

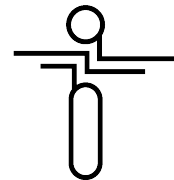
Informativní zákres sítí **elektro** k žádosti 0016342738



Datum 29.07.2019

e-on

E.ON Distribuce, a.s.
F. A. Gerstnera 2151/6
České Budějovice 7
370 01 České Budějovice



Projekční kancelář PRIS spol.
s r.o.
Osová 717/20
62500 Brno

naše značka
5001972875

vyřizuje
Jaroslav Kápička

datum
29.07.2019

Věc:

III/4146 Dolní Dunajovice, most ev.č. 4146-1

K.ú. - p.č.: Dolní Dunajovice

Stavebník: Projekční kancelář PRIS spol. s r.o., Osová 717/20, 62500 Brno

Účel stanoviska: Informace o výskytu sítí (formát PDF)

GasNet, s.r.o., jako provozovatel distribuční soustavy (PDS) a technické infrastruktury, zastoupený GridServices, s.r.o., vydává toto stanovisko:

Toto stanovisko slouží POUZE JAKO INFORMACE o výskytu plynárenského zařízení a plynovodních přípojek (dále jen PZ) v zájmovém území vyznačeném v příloze.

V zájmovém území vyznačeném v příloze tohoto stanoviska, nebo jeho blízkosti se NACHÁZÍ provozovaná PZ ve vlastnictví nebo správě GasNet, s.r.o. - viz příloha s informativní polohou PZ a informací v legendě. Upozorňujeme, že se v zájmovém území vyznačeném v příloze tohoto stanoviska mohou nacházet PZ, která jsou ve fázi výstavby a doposud nebyla předána GasNet, s.r.o. k provozování. Taktéž se v zájmovém území mohou nacházet PZ jiných vlastníků či správců, případně i dlouhodobě nefunkční/neprovozovaná PZ bez dostupných informací o jejich poloze a vlastnictví. Tato PZ NEJSOU v příloze vyznačena a nejsou předmětem tohoto stanoviska.

Toto stanovisko LZE použít pro:

- případné upřesnění polohy PZ jeho vytýčením. Vytýčení provede příslušná regionální oblast a to ZDARMA. Při žádosti uvede žadatel naši značku (číslo jednací) uvedenou v úvodu tohoto stanoviska. Objednání vytýčení se provádí na portálu Distribuce plynu online: <https://dpo.gasnet.cz/zadost-o-vytyceni>.

Toto stanovisko NELZE použít pro:

- jednání s orgány státní správy ve věcech územního plánování a stavebního řádu dle zákona č. 183/2006 Sb. v platném znění
- územní řízení, řízení o územním souhlasu, veřejnoprávní smlouvy pro umístění stavby, zjednodušené územní řízení, ohlášení, stavební řízení, společné územní a stavební řízení, veřejnoprávní smlouvu o provedení stavby nebo oznámení stavebního záměru s certifikátem autorizovaného inspektora.
- realizaci stavby a rovněž nenahrazuje stanovisko k dokumentaci stavby.

Pokud chcete využít poskytnuté informace pro zpracování projektové dokumentace, sdělujeme Vám tyto další informace:

1) O poskytnutí polohy stávajících PZ ve správě GasNet, s.r.o. v digitální podobě (dgn,dwg) lze požádat prostřednictvím služby Vektorová data, která je dostupná na <https://dpo.gasnet.cz/zadost-o-vektorova-data>. Tato služba je určena odborné veřejnosti (projekční firmy) a obcím a krajům (oblast územního plánování).

2) Projektovou dokumentaci, ve které budou zakreslena PZ dle poskytnutých mapových nebo elektronických podkladů, požadujeme předložit k odsouhlasení podáním žádosti na portálu Distribuce plynu online <https://dpo.gasnet.cz/zadost-o-stanovisko>.

3) Dokumentace bude vypracována ve smyslu stavebního zákona č. 183/2006 Sb. ve znění pozdějších předpisů.

GridServices, s.r.o.

Plynárenská 499/1
Zábrdovice
602 00 Brno
T +420532221111
F +420545578571
E info@gridservices.cz
I www.gridservices.cz
IČ: 27935311
DIČ: CZ27935311

Zapsán do obchodního rejstříku:
Krajský soud v Brně
oddíl C, vložka 57165
26.07.2007

Bankovní spojení:
Československá obchodní banka,
a.s.
Číslo účtu: 17837923
Kód banky: 0300

4) Pokud v poskytnutých mapových podkladech naleznete informaci o PLÁNOVANÉ STAVBĚ PŘED REALIZACÍ, jedná se o situaci, kdy v zájmovém území nebo v jeho blízkosti se připravuje plynárenská stavba (rekonstrukce, nová výstavba, přeložka). V případě, že se bude jednat o připravovanou investici GasNet, s.r.o., požadujeme Vaši stavbu koordinovat s naším záměrem.

5) Pokud v poskytnutých mapových podkladech naleznete informaci o PROVEDENÉ VÝSTAVBĚ, KTERÁ NENÍ UVEDENA DO PROVOZU, jedná se o situaci, kdy v zájmovém území nebo v jeho blízkosti je vybudováno PZ, které bude v blízké době uvedeno do provozu. Na tato PZ se vztahují ochranná, případně bezpečnostní pásma dle zákona č. 458/2000 Sb. ve znění pozdějších předpisů. Informace o možnosti poskytnutí digitálních dat (dgn,dwg) a podmínky výdeje získáte na adrese: <http://www.gasnet.cz/cs/zadost-o-vektorova-data/>.

6) Pokud Vaše zájmové území protíná PÁSMO VLIVU ANODOVÉHO UZEMNĚNÍ SKAO, je třeba individuálního posouzení v závislosti na připravované stavbě. V tomto případě kontaktujte techniky odboru externích požadavků zákazníků: Zdeněk Kocourek, Ing. Martin Majkut (zdenek.kocourek@innogy.com, martin.majkut@innogy.com), kteří Vám poskytnou podrobné informace.

7) V případě potřeby dalších informací k poskytnutým mapovým podkladům kontaktujte technika externích požadavků prostřednictvím Kontaktního systému <http://www.gasnet.cz/cs/kontaktni-system/> (Stanovisko k existenci sítí a ke stavbě NEplynárenského zařízení).

Plynofikace nemovitosti:

Požadavek na připojení nového odběrného místa nebo technické změny u existujícího odběrného místa musí být projednán prostřednictvím žádosti o připojení k distribuční soustavě. Podrobné informace naleznete na stránkách GasNet, s.r.o. <https://www.gasnet.cz/cs/zakaznik/>.

V případě, že plánovaná plynofikace vyvolá rozšíření plynovodní sítě (připojení více odběrných míst), musí být toto projednáno s vlastníkem sítě GasNet, s.r.o.. Podrobné informace naleznete na stránkách <https://www.gasnet.cz/cs/obec-developer/>.

Stanovisko bylo vygenerováno na základě Vaší žádosti automaticky.

Toto stanovisko platí pouze pro území vyznačené v příloze tohoto stanoviska a to 24 měsíců ode dne jeho vydání.

Za správnost a úplnost dokumentace předložené s žádostí včetně jejího souladu s platnými předpisy plně zodpovídá její zpracovatel. Stanovisko nenahrazuje případná další stanoviska k jiným částem stavby.

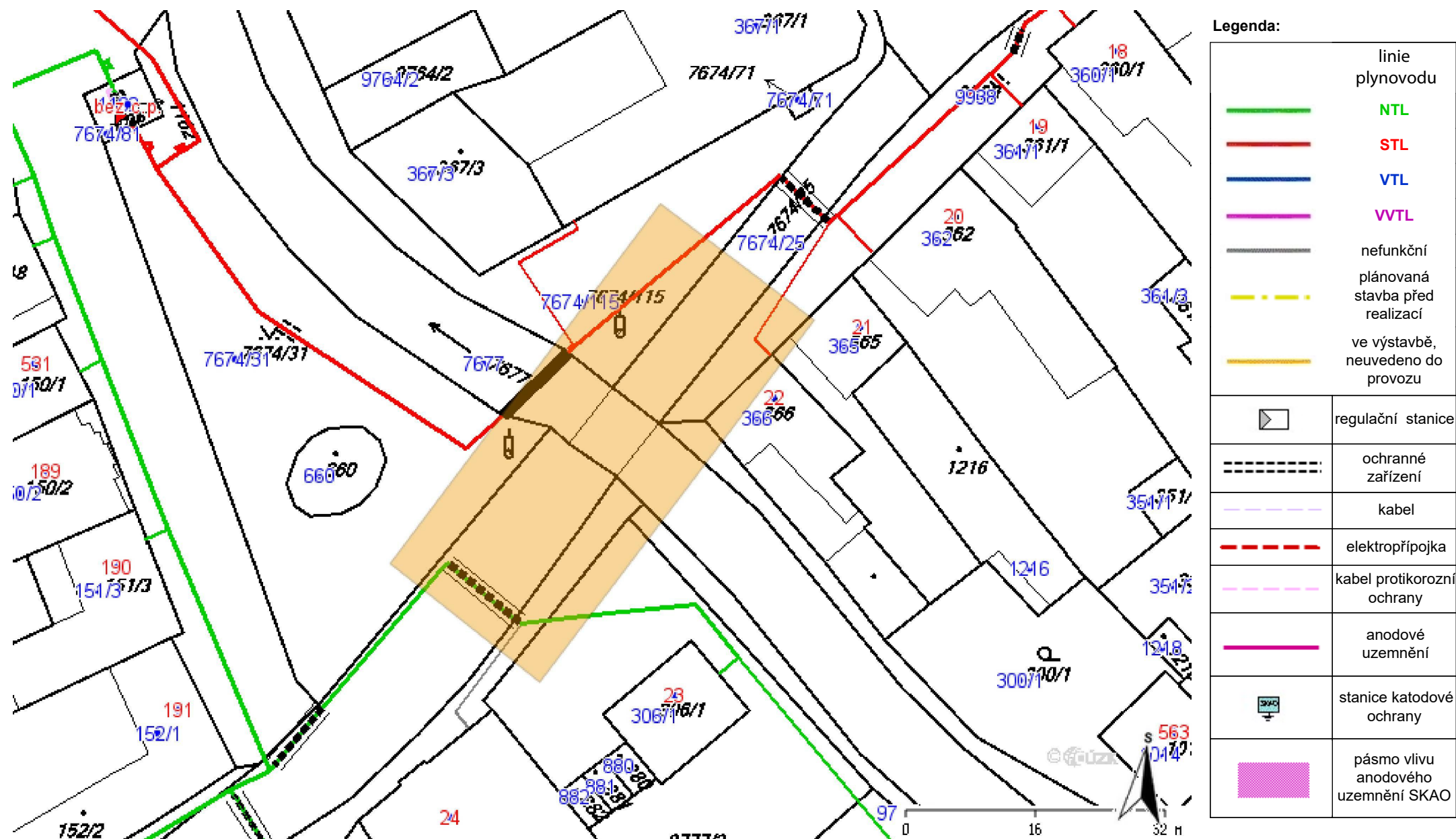
V případě další korespondence nebo jednání (např. změna stavby) uvádějte naši značku - 5001972875 a datum tohoto stanoviska. Kontakty jsou k dispozici na www.gridservices.cz nebo NONSTOP zákaznická linka 800 11 33 55.

GasNet, s.r.o.
zastoupená společností GridServices, s.r.o., IČ 279 35 311
Jaroslav Kápička
Vedoucí zpracování externích požadavků
Odbor zpracování externích požadavků

Přílohy: Detailní zakres plynárenského zařízení

Příloha: Detailní zákres plynárenského zařízení. Tato příloha je nedílnou součástí stanoviska č. 5001972875 ze dne 29.07.2019.

Provozovatel DS: GasNet, s.r.o.; Stavebník: Projekční kancelář PRIS spol. s r.o., Osová 717/20, 62500 Brno, K.ú.: Dolní Dunajovice.



Váš dopis/Your letter:

Naše značka/our reference: 19/07/29/HO/97

Vyřizuje/att.: Horký

Místo, datum/place, date: Praha, 29.7.2019

Projekční kancelář PRIS spol s r.o.

Osová 717/20

625 00 Brno

Věc/re:

Vyjádření k existenci sítí

na základě vaší žádosti ze dne 29.7.2019 o vyjádření k existenci sítí technické infrastruktury pro akci „III/4146 Dolní Dunajovice, most ev. č. 4146-1“ sdělujeme:

- 1) Na pozemcích vyznačených v polygonu 1 se nenachází žádné zařízení naší společnosti.
- 2) Na pozemky vyznačené v polygonu 1 nezasahují ochranná ani bezpečnostní pásma zařízení naší společnosti.

Platnost tohoto vyjádření je 2 roky od data jeho vyhotovení.

S pozdravem

innogy Gas Storage, s.r.o.

Limuzská 3135/12

108 00 Praha 10, Strašnice

IČ: 27892077, DIČ: CZ27892077

- 25 -


Jiří Horký

Senior Specialist, Work and Fire Safety

innogy Gas Storage, s.r.o.

Limuzská 3135/12 · Strašnice · 108 00 Praha 10 · Czech Republic · T +420 267 971 111 · www.innogy-gasstorage.com

IČ: 27892077 · DIČ: CZ27892077

Zápis do obchodního rejstříku: Městský soud v Praze, oddíl C, vložka 124711, dne 1. 5. 2007

Certificate of Incorporation: Municipal Court in Ostrava, Part C, Insert 124711, on 1 May 2007

Bankovní spojení: ČSOB, a. s., Praha, číslo účtu: 17805243/0300

IBAN: CZ90 0300 0000 0000 1780 5243 · **SWIFT:** CEKOCZPP



Projekční kancelář PRIS spol. s r.o.

Vážená paní

Soňa Straková

Osová 717/20

625 00 BRNO

Váš dopis zn. / ze dne:	Vaše e-mailová adresa:	naše č.j. / sp. zn.:	vyřizuje / kontakt:	Hodonín, dne:
29-7-2019	Sona.strakova@pris.cz	371/19 V/2019/267	Radana Zelinková E: zelinkova@mnd.cz	20. srpna 2019

III/4146 Dolní Dunajovice, most ev.č. 4146-1

Vážená paní Straková,

k Vaší žádosti o vyjádření ke stavbě „III/4146 Dolní Dunajovice, most ev. č. 4146-1“ na pozemku parc. č. 7677 v k.ú. Dolní Dunajovice sdělujeme, že v zájmové lokalitě se nenachází žádné technické zařízení, ani zájmy společnosti MND a.s., a tedy z hlediska existence sítí

nemám žádné připomínky.

S pozdravem

Marcela Hrbáčková

právník a vedoucí legislativního oddělení

MND a.s.

IČ 46974806

Sekce nakládání s majetkem Ministerstva obrany

odbor ochrany územních zájmů

Tychonova 1, Praha 6, PSČ 160 01, datová schránka hjyaavk

Sp.zn.: 94052/2019-1150-OÚZ-BR
SpMO 1192-768/2019-1150

Brno 7. srpna 2019

PRIS projekční kancelář spol. s r.o.
Osová 20
625 00 Brno

Vyjádření pro přípravu projektové dokumentace

III/4146 Dolní Dunajovice, most ev. č. 4146-1, parc.č. 7677, k.ú. Dolní Dunajovice

K čj. D/S-1664/2019-Str

Odbor ochrany územních zájmů, Sekce nakládání s majetkem, **Ministerstvo obrany**, ve smyslu zákona č. 222/1999 Sb., o zajišťování obrany České republiky, ve znění pozdějších předpisů (dále jen „zákon o zajišťování obrany ČR“), příslušné dle ustanovení § 175 odst. 1 zákona č. 183/2006 Sb., o územním plánování a stavebním řádu (stavební zákon), ve znění pozdějších předpisů **vydává**

vyjádření

pro potřeby zpracování projektové dokumentace stavebního záměru.

1) Ministerstvo obrany neeviduje v řešené lokalitě inženýrské sítě a podzemní telekomunikační vedení.

2) Území prověřovaného stavebního záměru rekonstrukce mostu 4146-1 v k.ú. Dolní Dunajovice se nachází ve vymezeném území Ministerstva obrany, ve kterém dle § 175 stavebního zákona je umístění a povolení stavby podmíněno závazným souhlasným stanoviskem MO, a proto Ministerstvo obrany požaduje předložit projektovou dokumentaci zpracovanou v souladu s platnou legislativou k posouzení a vydání závazného stanoviska ve smyslu § 4 odst. 2 písm. a) stavebního zákona pro potřeby vedeného správního řízení.

Odůvodnění:

Ministerstvo obrany v souladu se zmocněním v § 175 odst. 1 stavebního zákona a se zákonem o zajišťování obrany ČR provedlo po obdržení vaší žádosti o vydání vyjádření dotčeného orgánu v rámci předprojektové přípravy předběžné vyhodnocení výše uvedené akce.

Ad 1) Ministerstvo obrany prověřilo v souladu s § 161 stavebního zákona evidenci technické infrastruktury v jeho vlastnictví a konstatuje, že v řešené lokalitě stavebního záměru Odbor ochrany územních zájmů SNM MO neeviduje inženýrské sítě a podzemní telekomunikační vedení.

Ad 2) Daný stavební záměr je lokalizován v územích vymezených Ministerstvem obrany v souladu s § 175 stavebního zákona u stavebních úřadů. Zpracovaná projektová dokumentace vašeho stavebního záměru musí být komplexně posouzena, aby mohlo být Ministerstvem obrany deklarováno v rámci závazného stanoviska vydaného pro potřeby vedeného řízení, že realizace stavebního záměru provedená v souladu s projektovou dokumentací neohrozí naplnění veřejného zájmu na zajištění obrany a bezpečnosti státu.

Toto vyjádření Ministerstva obrany má charakter předběžné informace a je platné 1 rok ode dne vydání.

Kontaktní osoba: Mgr. Jitka Micháliková, Ph.D., tel. 973 445 844, fax. 973 445 060

Mgr. Jitka Micháliková, Ph.D.
ministerský rada
oddělení ochrany územních zájmů Morava

V další korespondenci, týkající se výše uvedené věci, uvádějte odkaz na sp. zn.: 94052/2019-1150-OÚZ-BR tohoto vyjádření Ministerstva obrany vydaného v rámci předprojektové přípravy.

Adresa pro doručování:

Ministerstvo obrany,
Sekce nakládání s majetkem,
odbor ochrany územních zájmů,
oddělení ochrany územních zájmů Morava
Svatoplukova 2687/84, 662 10 Brno
IČO: 60162694



Projekční kancelář PRIS, spol. s r.o.
Soňa Straková
Osová 20
625 00 Brno

Naše značka:
6527/19/OVP/N

Datum:
31.7.2019

Toto vyjádření je vydáváno ve smyslu zákona č. 458/2000 Sb. a zákona č. 183/2006 Sb.,
má platnost 2 roky od data jeho vydání.

Věc: III/4146 Dolní Dunajovice, most ev.č. 4146-1

okres: Břeclav
k.ú.: Dolní Dunajovice

**NEZASAHUJE do bezpečnostního pásma VTL plynovodu a ochranného pásma
telekomunikačního vedení NET4GAS, s.r.o.**

V další korespondenci uvádějte vždy číslo našeho vyjádření.

NET4GAS, s.r.o.
Na Hřebenech II 1718/8, P.O.BOX 22
140 21 Praha 4 - Nusle
IČ: 27260364
DIČ: CZ27260364 (43)

Aleš Novák
Manažer, Dokumentace soustavy

Žádosti o vyjádření k VTL plynovodům a telekomunikačnímu vedení NET4GAS, s.r.o. zasílejte pomocí
elektronické podatelny: www.net4gas.cz (Přepavní soustava - Žádost o vyjádření).



Příloha k vyjádření: 6527/19/OVP/N

Seznam souřadnic předmětu vyjádření:

Souřadnice jsou uvedeny v souřadnicovém systému jednotné trigonometrické sítě katastrální (S-JTSK).

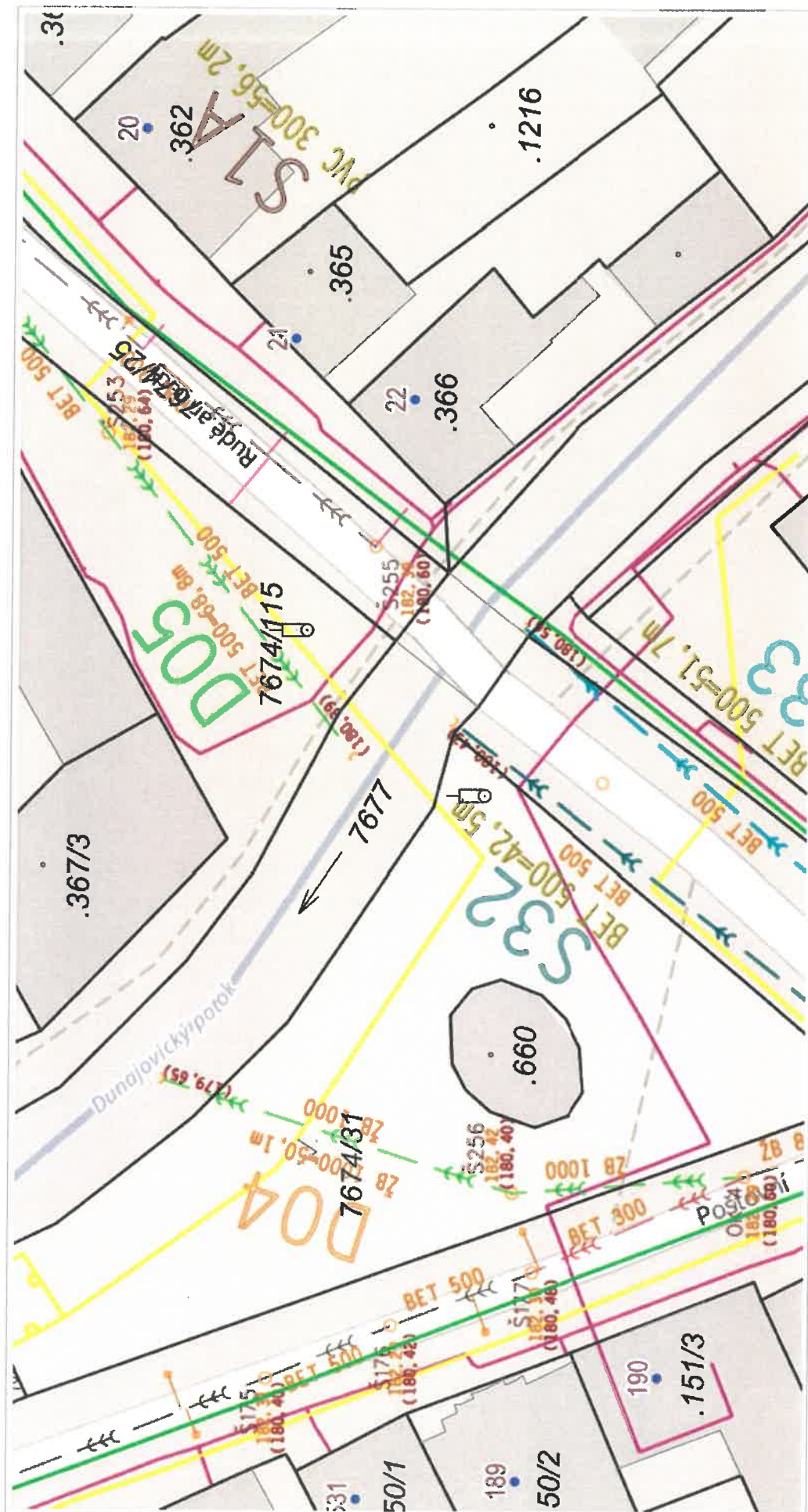
Polygon č. 1 / 1

Y [m]	X [m]
603282.801	1198546.202
603251.051	1198580.421
603209.070	1198521.508
603187.198	1198493.638
603216.126	1198462.594

1. 8. 2019

obec Dolní Dunajovice

1 : 472



ZELENA - VOZOVOD
 ZLUTÁ - PLYN
 MODRÁ - KANALIZACE
 FIALOVÁ - TELEKOMUNIKACE

10 m

© Přispěvatelé OpenStreetMap © Data Procon, Katastr © ČÚZK RUIAN © ČÚZK

Vytisknuto v mapovém řešení Spinbox společnosti © T-MAPY

Od: Výmola Lubomír
Komu: sona.strakova@pris.cz
Predmet: existence sítí
Datum: 30. října 2019 7:32:40

Dobrý den, ke stavbě „III/4146 Dolní Dunajovice, most ev.c. 4146-1“ s hlediska existence sítí nemáme připomínky, SÚS JmK nemá v lokalitě žádné síte...

Lubomír Výmola

vedoucí oddelení majetko-správního oblasti JIH

Správa a údržba silnic JmK, oblast JIH

Lidická 132A, 690 03 Breclav

*Tel.: 547 120 967, **mob.: 737 237 131***



Vyřizuje: Dundáček Petr

E-mail: petr.dundacek@t-mobile.cz

Projekční kancelář PRIS
spol. s r.o.

Soňa Straková

Osová 717/20

62500 Brno

Naše značka: **E29204/19**

V Praze dne: **29.7.2019**

Vyjádření a stanovení podmínek pro udělení souhlasu s umístěním stavby v ochranném pásmu sítě technické infrastruktury (TI) společnosti T-Mobile Czech Republic a.s.

Vydané podle § 101 ZÁKONA Č. 127/2005 Sb., o elektronických komunikacích a o změně některých souvisejících zákonů (zákon o elektronických komunikacích – dále jen ZEK), ve znění pozdějších předpisů a §161 zákona č. 183/2006 Sb., o územním plánování a stavebním řádu (stavební zákon) či dle dalších příslušných právních předpisů

Věc: III/4146 Dolní Dunajovice, most ev.č. 4146-1

Stupeň: Jiný důvod

Na základě předložených projektových podkladů dáváme **souhlasné stanovisko k vydání Územního souhlasu / rozhodnutí (Stavebního povolení) a následně souhlas s realizací stavby.**

Dle předložených dokladů nedojde ke kolizi s technickou infrastrukturou společnosti **T-Mobile Czech Republic a.s.**

Toto stanovisko má platnost 1 rok.

Vydané stanovisko nelze prodloužit. Po uplynutí platnosti zadejte žádost o nové stanovisko.

T-Mobile
T-Mobile Czech Republic a.s.
Tomášova 2144/1
148 00 Praha 4
IČ 649 49 681, DIČ CZ64949681

.....
Ochrana sítí
Technologický úsek

V případě doplňujících dotazů vždy uvádějte v „Předmětu“ e-mailu číslo jednací.



Příloha č. 1

Rekapitulace žádosti o vyjádření k existenci sítě elektronických komunikací

Číslo žádosti: **E29204/19**
Název stavby /akce: **III/4146 Dolní Dunajovice, most ev.č. 4146-1**
Datum podání žádosti: **29.7.2019**
Důvod žádosti: **Jiný důvod**
Popis jiného důvodu žádosti: **Existence sítí**
Poznámka:

Žadatel

Firma / organizace: **Projekční kancelář PRIS spol. s r.o.**
IČ: **46974806**
DIČ:
Kontaktní osoba: **Soňa Straková**
Adresa: **Osová 717/20**
Město / obec: **Brno**
PSČ: **62500**
Stát:
E-mail: **sona.strakova@pris.cz**
Telefonní číslo: **+420608938568**

Stavebník

Firma / organizace:
Kontaktní osoba:
Adresa:
Město / obec:
PSČ:
Stát:
E-mail:
Telefonní číslo:

Stavba

Výška nad terénem (metry): **0 m**
Projektant:
Druh stavby: **Ostatní**
Hodnota projektu:
Měsíc zahájení stavby:
Měsíc ukončení stavby:

Odeslání stanoviska

E-mail: **sona.strakova@pris.cz**

Příloha č. 2

Situační plán

Zájmová oblast (zájmové oblasti) zadaná žadatelem



Geometrie zájmové oblasti (zájmových oblastí) žádosti ve formátu WKT a souřadnicovém systému S-JTSK. Zkopírováním textu lze geometrii zobrazit v jakémkoli softwaru podporujícím formát WKT.

POLYGON((-603228.9 -1198507.04,-603262.37 -1198551.63,-603243.85 -1198566.31,-603209.85 -1198521.46,-603228.9 -1198507.04))



Projekční kancelář PRIS spol. s r.o.
Soňa Straková
Osová 717/20
625 00 Brno

V Praze, 29.7.2019

Naše zn.: **MW9910134457128980**

Věc: vyjádření k žádosti k akci **"III/4146 Dolní Dunajovice, most ev.č. 4146-1"**

Sdělujeme Vám, že společnost Vodafone Czech Republic a.s., se sídlem Praha 5, náměstí Junkových 2, IČ: 25788001, zapsaná dne 13.8. 1999 v obchodním rejstříku vedeném Městským soudem v Praze pod spisovou značkou B.6064 na základě předložené dokumentace ze dne **29.7.2019**

souhlasí s realizací projektu.

Ve vámi zadaném zájmovém území a v uvedené výšce (výška stavby: 0 m, výška jeřábu: 0 m) se nenachází žádné podzemní ani nadzemní vedení naší společnosti.

Platnost vyjádření je **1 rok** od data vydání.

S pozdravem

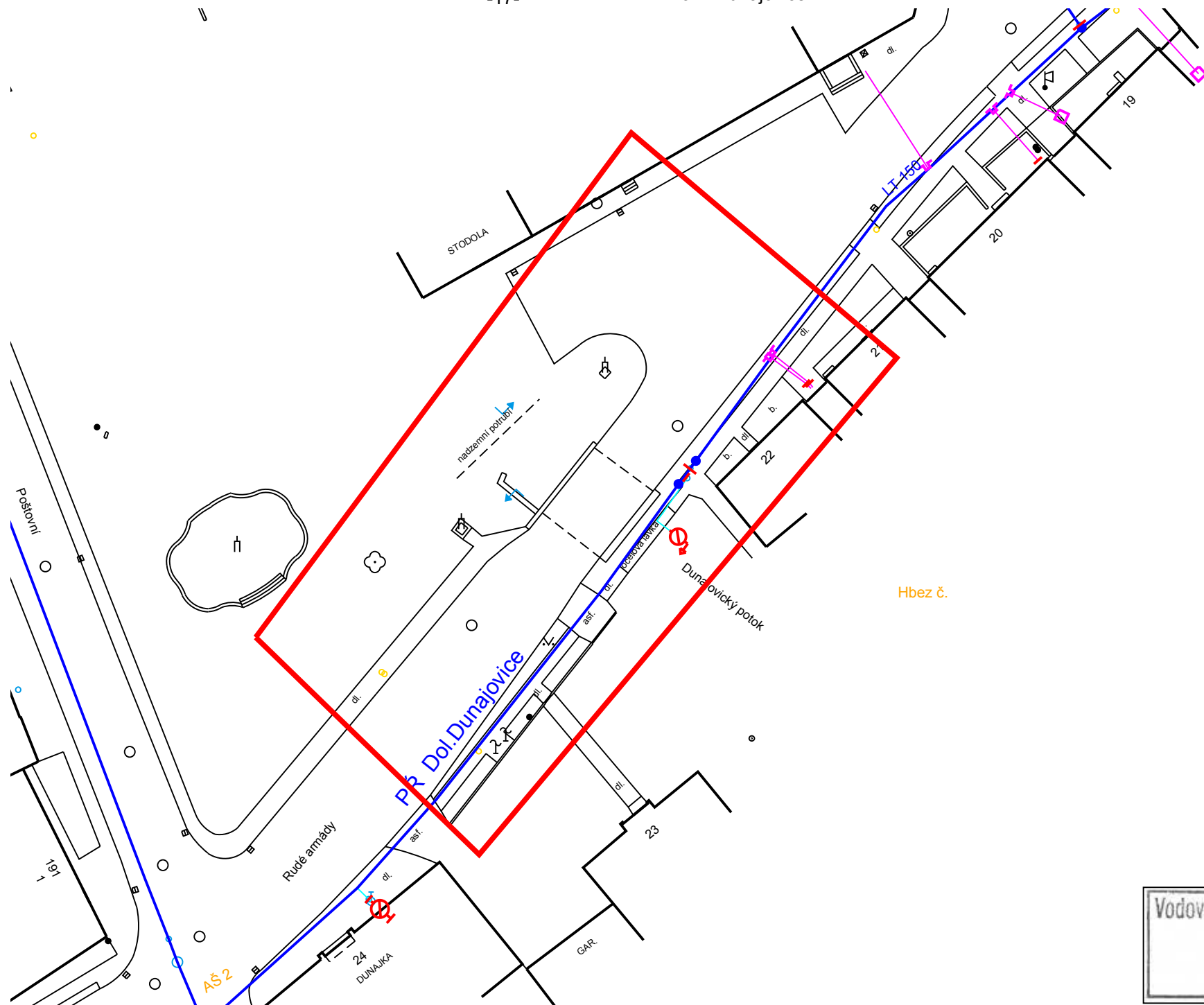
v.z. Nora Hlásenská
Vodafone Czech Republic a.s.
Technická 23
616 00 Brno

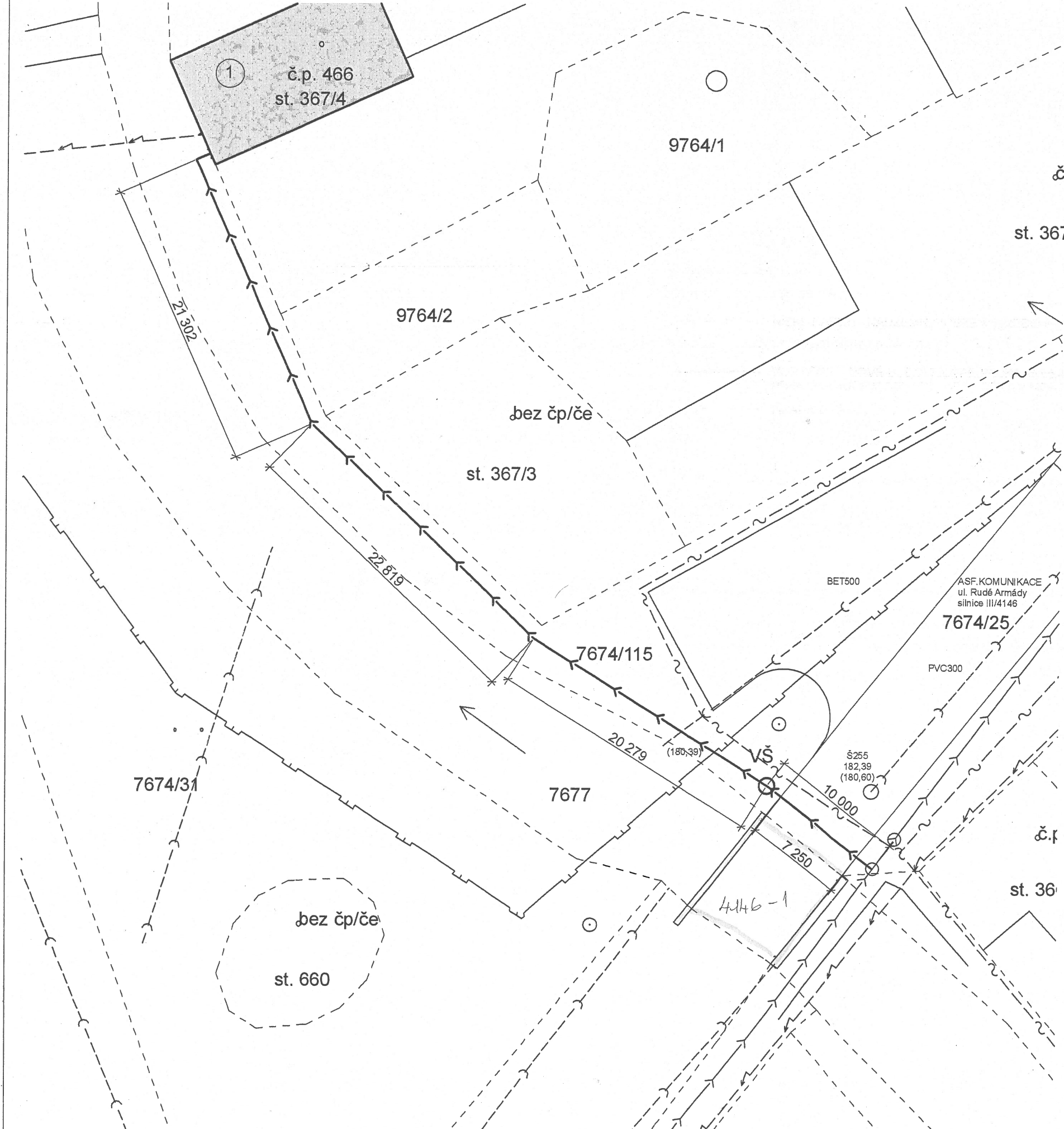
Tel.: 775 012 847
E-mail: east@vodafone.cz


Vodafone Czech Republic a.s.
náměstí Junkových 2, 155 00 Praha 5
IČO: 25788001, DIČ: CZ25788001
tel.: 776 971 111, fax: 776 971 927
-60-

Seznam příloh/přiložených souborů:

Zadost_MW9910134457128980.pdf





LEGENDA ZNAČEK

- PLYNOVOD
- MÍSTNÍ SPLAŠKOVÁ/DEŠŤOVÁ KANALIZACE
- NÍZKÉ NAPĚTÍ - NADZEMNÍ/PODZEMNÍ VEDENÍ + STÁV. PŘÍPOJKA
- VODOVODNÍ POTRUBÍ, LT 150
- VODOVOD - NOVĚ BUDOVANÁ PŘÍPOJKA, dl. 65,4 m, PE32/3
PŘÍPOJKA BUDE V CELÉ DÉLCE ULOŽNA V MONOL. CHRÁNIČCE
- HRANICE PARCEL
- SDĚLOVACÍ KABEL

1 PŘIPOJOVANÝ OBJEKT OBČANSKÉ VYBAVENOSTI, Č.P. 466

VŠ NOVĚ BUDOVANÁ VODOMĚRNÁ ŠACHTA

POZNÁMKY

- JEDNÁ SE O NOVOSTAVBU VODOVODNÍ PŘÍPOJKY KE STÁVAJÍCÍMU OBJEKTU OBČANSKÉHO VYBAVENÍ V OBCI DOLNÍ DUNAJOVICE, Č.P. 466, Č. PARC. ST. 367/4
- PŘÍPOJKA BUDE VEDENA PŘES POZEMEK Č. 7674/115, 7674/25 A 9938
- VODOVODNÍ PŘÍPOJKA BUDE VEDENA Z MÍSTNÍHO VODOVODNÍHO ŘÁDU LT150, NA PARCELI Č. 7674/115 BUDE SE SOUHLASEM OBCE UMÍSTĚNA VODOMĚRNÁ ŠACHTA VE VZDÁL. MAX. 10 m OD VODOVODNÍHO ŘÁDU
- POD VOZOVKOU - SILNICE III/4146 NA PARC. Č. 7674/25 BUDE PROVEDEN PROTAK DLE TECH. PŘEDPISU DODAVATELE STAVBY V DÉLCE 7,25 M

MAJITELÉ DOTČENÝCH POZEMKŮ

st. 367/4
Křesťanský sbor Dolní Dunajovice, Poštovní 466, 69185 Dolní Dunajovice

7674/115
Obec Dolní Dunajovice, Zahradní 613, 69185 Dolní Dunajovice

7674/25
Správa a údržba silnic Jihomoravského kraje, příspěvková organizace kraje, Žerotínovo náměstí 449/3, Veveří, 60200 Brno

9938
Obec Dolní Dunajovice, Zahradní 613, 69185 Dolní Dunajovice

JEDNÁ SE O DOKUMENTACI PRO STAVEBNÍ ŘÍZENÍ, KTERÁ NENAHAZUJE DOKUMENTACI PRO PROVEDENÍ STAVBY!

VÝŠKOVÝ SYSTÉM BPV, SOUŘADNÝ SYSTÉM S-JTSK

HLAVNÍ ARCHITEKT	VYPRACOVAL	ZODP. PROJEKTANT	Ing. Roman Bravenec RA 35, Dolní Dunajovice, 691 85 tel. +420607639732 romanbravenec@seznam.cz	
Ing. Roman Bravenec	Ing. Roman Bravenec	Ing. Roman Bravenec		
INVESTOR Křesťanský sbor Dolní Dunajovice Poštovní 466, 69185 Dolní Dunajovice				
NOVOSTAVBA VODOVODNÍ PŘÍPOJKY KE STÁVAJÍCÍ STAVBĚ OBČANSKÉHO VYBAVENÍ V OBCI DOLNÍ DUNAJOVICE, č.p.466, parc.č.st.367/4			FORMÁT	A3
			DATUM	06/03/2017
			STUPEŇ	ÚZEMNÍ SOUHLAS
			Č. ZAKÁZKY	06032017
KOORDINAČNÍ SITUACE			MĚŘÍTKO 1:300	Č. VÝKRESU C02



Projektční kancelář PRIS spol. s r.o.

Osová 20, 625 00 Brno

Došlo: 13.12.2019

Č.j.: 2912/2019

Číslo zakázky: 19063

Vyřizuje: MR. TAČOVÁ

strana 1/3

PRIS spol. s r.o.
Osová 20
625 00 BRNO

VÁŠ DOPIS ZNAČKY/ZE DNE

NAŠE ZNAČKA

VYŘIZUJE

MÍSTO/DATUM

PM-49224/2019/5203/Fi

Ing. Lenka Fikarová
+420 541 637 292
fikarova@pmo.cz

Brno 11.12.2019

III/4146 Dolní Dunajovice, most ev.č. 4146-1

(k.ú. Dolní Dunajovice, ORP Mikulov, kraj Jihomoravský; ČHP 4-14-03)

Charakteristika akce:

Jedná se o DUSP demolice starého a výstavbu nového mostu na silnici III/4146 přes DVT Dunajovický potok v k.ú. Dolní Dunajovice. PD zpracovala firma PRIS spol. s r.o., investorem je SÚS JmK, p.o.

V rámci stavby bude stávající most demolován, nový bude založen hlubinně pomocí mikropilot, nosná konstrukce je navržena jako kolmý ŽB rám a na něm monolitické ŽB římsy, délka přemostění 8,25 m, šířka NK 11,9 m.

Průtok Q100 bude převeden s rezervou. U opěr OP1 a OP2 budou nábrežní zídky dozděny až k mostu. Stávající lávka podél mostu bude přesunuta o cca 1,7 m proti proudu a bude sloužit jako provizorní lávka pro pěší. Před mostem končí úprava toku, za mostem se jedná o přirozený tok.

Koryto pod mostem bude opevněno kamennou dlažbou do betonu, v PD není specifikováno z důvodu nánosů, bude upřesněno v realizační dokumentaci po odtěžení bahna.

Správcem Dunajovického potoka (IDVT 10205995) je Povodí Moravy, s.p., závod Střední Morava, provoz Dolní Věstonice.

Souřadnice mostu neuvedeny.

Dotčený vodní útvar: Nádrž Nové Mlýny II. - horní na toku Dyje ID VÚ : DYJ_0295_J.

I. Vyjádření správce povodí

Na základě ustanovení § 54 odst. 4 zákona č. 254/2001 Sb. o vodách a o změně některých zákonů (vodní zákon) vydává Povodí Moravy, s.p. jako správce povodí k předloženému záměru toto

s t a n o v i s k o:

a) Z hlediska zájmů daných platným Národním plánem povodí Dunaje a Plánem dílčího povodí Dyje (ustanovení § 24 až § 26 vodního zákona) je uvedený záměr možný, protože lze předpokládat, že záměrem nedojde ke zhoršení chemického stavu a ekologického stavu/potenciálu dotčených útvarů povrchových vod a chemického stavu a kvantitativního stavu útvarů podzemních vod, a že nebude znemožněno dosažení jejich dobrého stavu/potenciálu. Toto hodnocení vychází z posouzení souladu daného záměru s výše

uvedenými platnými dokumenty. Předpokládáme, že uvedený záměr vzhledem ke svému charakteru, velikosti a dopadu nebude mít vliv na stav vodního útvaru.

b) Z hlediska dalších zájmů chráněných zákonem č. 254/2001 Sb., o vodách a o změně některých zákonů, souhlasíme s uvedeným záměrem.

Upozorňujeme:

1. Stavebník podstupuje riziko možných následků vyplývajících ze stavby v blízkosti vodního toku a v korytě a je si plně vědom podmínek vodního zákona a odpovědnosti za způsobené škody při neplnění těchto povinností (§ 52 - povinnosti vlastníků staveb a zařízení v korytech vodního toku nebo sousedících s nimi, § 85- odpovědnost za způsobené škody při neplnění povinností). Povodí Moravy, s.p. nenese odpovědnost za případné škody způsobené průchodem velkých vod při povodňových průtocích nebo chodem ledů.
2. Odpad ze stavby bude likvidován v souladu se zákonem č.185/2001 Sb.
3. Používané mechanizační prostředky musí být v dobrém technickém stavu a musí být dodržována preventivní opatření k zabránění případným úkapům či únikům ropných látek.

II. Vyjádření správce vodního toku Dunajovický potok

Jako správce vodního toku (Povodí Moravy, s.p., provoz Dolní Věstonice) s předloženým záměrem souhlasíme za podmínek:

1. Dno i břehy pod mostem musí být opevněny dlažbou z lomového kamene, tato dlažba bude vytažena 1 m před i za most.
2. Opevnění dna toku musí být na projektované niveletě resp. musí na ni navazovat. PD úpravy toku (před mostem) je k nahlédnutí na provozu v Dolních Věstonicích.
3. Bude zajištěn plynulý přechod nezpevněného terénu na břehové hraně a těsně pod ní do opevnění, které zabíhá pod most.
4. V RDS bude upřesněno hloubka koryta, profil a rozsah odtěžení nánosů. Dále zde bude přesně specifikováno opevnění a plynulý přechod na stávající terén. RDS bude odsouhlasena správcem Dunajovického potoka (provoz Dolní Věstonice, Jindřich Grufík, DiS, Dolní Věstonice 142, tel. 519 517 686, provozvestonice@pmo.cz).
5. Během demolice a provádění stavby nesmí dojít k dotčení břehů nad rámec nezbytných stavebních prací, znečištění toku stavebním odpadem a dalšími látkami nebezpečnými vodám. Závadné látky, lehce odplavitelný materiál ani stavební odpad nebudou volně skladovány na břehu a v blízkosti vodního toku.
6. Pro provádění stavby bude zpracován havarijní plán. Schválený plán bude v jednom vyhotovení před zahájením stavby předán na vodohospodářský dispečink Povodí Moravy, s.p. V plánu bude uveden zhotovitel stavby a termíny provádění.
7. Přímému správci vodního toku - provoz Dolní Věstonice (Jindřich Grufík, DiS, Dolní Věstonice 142, tel. 519 517 686, provozvestonice@pmo.cz) bude v dostatečném časovém předstihu (min. týden) oznámeno zahájení a ukončení demoličních i stavebních prací, správce bude přizván k předání staveniště a ke kontrolním dnům stavby.
8. Po dokončení stavebních prací bude odklizen veškerý materiál a stavební odpad, který byl v souvislosti se stavbou uložen na březích a v blízkosti vodního toku a dotčené pozemky uklizeny a upraveny.
9. Odstraněné nánosy budou zlikvidovány v souladu s platnou legislativou.
10. Přímý správce bude přizván k závěrečné kontrolní prohlídce stavby, kde mu bude předána dokumentace skutečného provedení stavby mostu a opevnění (ve výšk. systému Balt. po vyrovnání s navázáním na JTSK) v tištěné i digitální formě.
11. Povodí Moravy, s.p. nebude přebírat žádný objekt související se stavbou do své správy ani majetku (tj. nebude přebírána do majetku ČR, ke kterému má právo hospodaření Povodí Moravy, s.p.).

III. Vyjádření Povodí Moravy, s.p. z hlediska majetkoprávních vztahů

Upozorňujeme, že navržený záměr bude realizován na pozemcích státu kterými má právo hospodařit Povodí Moravy, s.p., pro vydání rozhodnutí příslušného orgánu státní správy je nutné získat práva k dotčeným pozemkům. Řešení těchto majetkoprávních vztahů náleží do kompetence

útvary správy majetku závodu Střední Morava (Moravní náměstí 766, 686 11 Uherské Hradiště, tel. 572 552 716, kl. 203).

Ve věci majetkoprávního dořešení je nutné podat písemnou žádost příslušnému závodu s následujícím obsahem:

- popis akce, v rámci které má proběhnout vypořádání,
- stupeň projektové dokumentace,
- pozemky, kterých se akce dotýká, k.ú., případně další dotčený majetek Povodí Moravy, s.p., (úpravy, apod.) – rozsah dotčení (záběr dočasný a trvalý),
- co konkrétně se bude na dotčených pozemcích realizovat,
- předpokládaná doba realizace (rok, měsíce)
- snímek katastrální mapy se zákresem dotčených pozemků nebo situaci,
- investora stavby, případně plnou moc pro zastupování,
- doložení vyjádření útvaru správy povodí Povodí Moravy, s.p., k příslušnému stupni PD (kopie tohoto stanoviska).

Doba platnosti tohoto stanoviska je 2 roky, nebude-li využito pro vydání platného rozhodnutí nebo opatření vodoprávního nebo jiného správního úřadu.



Povodí Moravy, s.p.
602 00 Brno, Dřevařská 11
IČO:70890013, DIČ:CZ70890013
-13-

Ing. Pavel Bíza

vedoucí útvaru správy povodí

Na vědomí: provoz Dolní Věstonice (elektronicky)

KRAJSKÝ ÚŘAD JIHOMORAVSKÉHO KRAJE

Odbor životního prostředí

Žerotínovo náměstí 3, 601 82 Brno

Váš dopis zn.:

Ze dne: 21.11.2019

Č. j.: JMK 172448/2019

Sp. zn.: S – JMK 166766/2019 OŽP/Kch

Vyřizuje: Ing. Marek Krchňavý

Telefon: 541 654 320

Datum: 02.12.2019

Projekční kancelář PRIS spol. s.r.o.

Osová 717/20

625 00 BRNO

IČ: 469 74 806

Stanovisko orgánu ochrany přírody k možnosti existence významného vlivu záměru „Rekonstrukce mostu ev. č. 4146-1, III/4146 Dolní Dunajovice“ na lokality soustavy Natura 2000

Krajský úřad Jihomoravského kraje, odbor životního prostředí, jako orgán ochrany přírody, příslušný podle ustanovení § 77a odst. 4) písm. n) zákona č. 114/1992 Sb., o ochraně přírody a krajiny, ve znění pozdějších předpisů, vyhodnotil na základě Vaší žádosti, podané dne 21.11.2019, možnosti vlivu výše uvedeného záměru na lokality soustavy Natura 2000 a vydává

s t a n o v i s k o

podle § 45i odstavce 1) téhož zákona v tom smyslu, že hodnocený záměr

n e m ů ž e m í t v ý z n a m n ý v l i v

na žádnou evropsky významnou lokalitu nebo ptačí oblast.

O d ů v o d n ě n í :

Výše uvedený závěr orgánu ochrany přírody vychází z úvahy, že hodnocený záměr svou lokalizací mimo území prvků soustavy Natura 2000 a svou věcnou povahou nemá potenciál způsobit přímé, nepřímé či sekundární vlivy na jejich celistvost a příznivý stav předmětů ochrany.

Toto odůvodněné stanovisko se vydává postupem podle části čtvrté zákona č. 500/2004 Sb., správní řád a nejedná se o rozhodnutí ve správním řízení. Tento správní akt nenahrazuje jiná správní opatření a rozhodnutí, která se k hodnocené aktivitě vydávají podle zvláštních právních předpisů.

Mgr. Petr Mach v. r.
vedoucí oddělení ochrany přírody a krajiny

Za správnost vyhotovení: Ing. Marek Krchňavý

KRAJSKÝ ÚŘAD JIHOMORAVSKÉHO KRAJE

Odbor životního prostředí

Žerotínovo náměstí 3, 601 82 Brno

Váš dopis zn.: D/S-2726/2019-Mrh
Ze dne: 19.11.2019
Č. j.: JMK 181390/2019
Sp. zn.: S-JMK 166759/2019 OŽP/Zlv
Vyřizuje: Mgr. Zlevorová
Telefon: 541 652 682
Datum: 18.12.2019

Projekční kancelář PRIS spol. s r.o.
Osová 20
625 00 BRNO

„III/4146 Dolní Dunajovice, most ev. č. 4146-1“, k. ú. Dolní Dunajovice, okres Břeclav – vyjádření dle ust. § 23 odst. 4 zákona č. 100/2001 Sb., o posuzování vlivů na životní prostředí, ve znění pozdějších předpisů (dále jen „zákon“)

Krajský úřad Jihomoravského kraje (dále jen „krajský úřad“) jako příslušný správní úřad dle ust. § 20 písm. b) a § 22 písm. a) zákona obdržel dne 21.11.2019 doplněnou žádost společnosti Projekční kancelář PRIS spol. s r.o., Osová 20, 625 00 Brno, IČ 46974806, o vyjádření, zda záměr „III/4146 Dolní Dunajovice, most ev. č. 4146-1“, k. ú. Dolní Dunajovice, okres Břeclav, podléhá posuzování vlivů provedení záměru na životní prostředí.

Stručná charakteristika záměru:

Předmětem záměru je rekonstrukce mostu ev. č. 4146-1 na silnici III/4146 v k. ú. Dolní Dunajovice, v intravilánu obce, v místě křížení s Dunajovickým potokem.

Nová konstrukce mostu nahrazuje stávající most ev. č. 4146-1 na silnici III/4146. Demolice stávajícího mostního objektu bude probíhat za vyloučeného provozu na této silnici. Nově navržený most převádí komunikaci III/4146 i veřejné chodníky a plynule navazuje na stávající stav. Šířka komunikace na novém mostě je S 7,5/50 s oboustranným chodníkem šířky 2,0 m. Celková délka úpravy komunikace je 36 m. Nový most bude proveden jako železobetonová rámová konstrukce s náběhy a s délkou přemostění 8,25 m. Příčel má uprostřed rozpětí tloušťku 0,5 m. Délka nosné konstrukce je 9,65 m. Most je založen hlubinně na mikropilotách. Objízdná trasa DIO bude při rekonstrukci mostu vedena po objízdě trase po stávajících komunikacích. Doprava pro osobní vozidla bude vedena po objízdě trasách pro místních komunikacích na ulici Hlavní, Příční a Poštovní. Doprava pro nákladní vozidla nad 3,5 t bude vedena po silnici III/4246, I/52 a II/414 a obec Břežín. Stavba jako taková bude probíhat v jedné etapě. Lávka pro pěší bude posunuta o cca 1,8 m a použita jako provizorní pro přechod pěších. Po dokončení stavby zhotovitel přemístí lávku na místo určené dle investora (SÚS JMK).

Krajský úřad posoudil výše uvedený záměr s konstatováním, že záměr nenaplní svým rozsahem dikci bodu 49 – „Silnice všech tříd a místní komunikace I. a II. třídy o méně než čtyřech jízdních pružích od stanovené délky 2 km; ostatní pozemní komunikace od stanovené délky 2 km a od stanovené návrhové intenzity dopravy předpokládané pro novostavby a ročního průměru denních intenzit pro stávající stavby 1 000 vozidel/24 hodin.“ (kategorie II, přílohy č. 1 zákona), nenaplní tedy definici předmětu posuzování dle § 1 odst. 2 a § 4 odst. 1 zákona,

a proto jej není nutné posuzovat dle zákona.

OŽP se řídil následující správní úvahou:

V případě předmětného záměru se jedná pouze o rekonstrukci komunikace třetí třídy v úseku mostu. Nový most bude proveden ve stávajícím umístění a bude splňovat parametry potřebné pro optimální provoz vozovky. Stavba neleží v záplavovém území. Vlastní stavba ovlivní pouze krátkodobě životní prostředí ve své blízkosti, a to po dobu provádění stavby. Hladina hluku a zvýšení prašnosti bude odpovídat stavebním pracím, její zvýšení je možno předpokládat pouze při bouracích pracích. Vzhledem k poloze stavby v blízkosti intravilánu je nutno dodržovat hygienické předpisy pro práce v denních a nočních hodinách. Množství odváděných dešťových vod se změnou stavby nezmění. Voda z mostovky bude svedena prostřednictvím podélného a příčného sklonu do odvodňovačů a vyvedena do koryta. Odvodnění komunikace v předpolí OP1 zůstává beze změny, v předpolí OP2 bude nová dešťová vpust a voda bude svedena do stávající šachty a vyvedena do koryta potoka pomocí stávající dešťové kanalizace. V rámci stavby budou odstraněny případné náletové dřeviny v prostoru rekonstruované komunikace.

Z uvedeného vyplývá, že záměr nemůže mít významný vliv na životní prostředí ani zdraví obyvatel.

Záměr rovněž neleží ve zvláště chráněném území nebo jeho ochranném pásmu ve smyslu zákona č. 114/1992 Sb., a nelze na něj aplikovat ust. § 4 odst. 1 písm. d) zákona.

Uvedené vyjádření platí v případě, že orgán ochrany přírody, příslušný na základě ustanovení zákona č. 114/1992 Sb., o ochraně přírody a krajiny, ve znění pozdějších předpisů, ve svém stanovisku podle § 45i odstavce 1 téhož zákona konstatuje, že hodnocený záměr nemůže mít významný vliv na předmět ochrany ani na žádnou evropsky významnou lokalitu nebo ptačí oblast soustavy Natura 2000.

Toto vyjádření není rozhodnutím ve smyslu zákona č. 500/2004 Sb., správní řád, a nelze se proti němu odvolat. Nenahrazuje rozhodnutí, souhlasy a jiná správní opatření vydávaná ostatními správními úřady na úseku životního prostředí.

Ing. Jiří Hájek
vedoucí oddělení
posuzování vlivů na životní prostředí

v z. **Mgr. Dana Richterová**, v. r.
referentka oddělení
posuzování vlivů na životní prostředí

Za správnost vyhotovení: Mgr. Vendula Zlevorová



Městský úřad Mikulov
odbor stavební a životního prostředí
Náměstí 1, 692 20 Mikulov
tel.: 519 444 555, fax: 519 444 500
email: podatelna@mikulov.cz

SPIS. ZN.: STZI/47643/2019/VALK
Č.J.: MUMI 20017265
VYŘIZUJE: Valentová Kateřina, Ing.
TEL.: 519 444 528
E-MAIL: valentova@mikulov.cz

DATUM: 20.05.2020

KOORDINOVANÉ ZÁVAZNÉ STANOVISKO

pro společné územní a stavební řízení

Městský úřad Mikulov, jako dotčený orgán příslušný podle § 136 zákona č. 500/2004 Sb., správní řád, ve znění pozdějších předpisů (dále jen "správní řád"), a podle dále uvedených ustanovení jednotlivých zvláštních zákonů, po posouzení žádosti, kterou dne 20.11.2019 podala

Správa a údržba silnic Jihomoravského kraje, příspěvková organizace kraje, Žerotínovo náměstí 449/3, Veveří, 602 00 Brno,
kteřou zastupuje Projekční kancelář PRIS spol. s r.o., Osová 717/20, Starý Lískovec, 625 00 Brno

(dále jen "žadatel"), ve věci:

III/4146 Dolní Dunajovice, most ev. č. 4146-1

(dále jen "záměr") na pozemcích parc. č. 7674/23, 7674/31, 7677, 9777/1, 9896, 9936 a 9938 v katastrálním území Dolní Dunajovice, a po zkoordinování požadavků na ochranu dotčených veřejných zájmů, vydává podle ustanovení § 4 odst. 2 a 7 zákona č. 183/2006 Sb., o územním plánování a stavebním řádu (stavební zákon), ve znění pozdějších předpisů (dále jen "stavební zákon") a podle § 136 a § 149 odst. 1 správního řádu toto **koordinované závazné stanovisko** pro úseky, které jako dotčený orgán hájí:

1. ustanovení § 77 zákona č. 114/1992 Sb., o ochraně přírody a krajiny, ve znění pozdějších předpisů (dále jen „zákon“):

Veřejné zájmy nejsou záměrem dotčeny.

Martin Suchánek, v. r.

tel: 519 444 543

e-mail: suchanek@mikulov.cz

2. ustanovení § 11 odst. 3 zákona č. 201/2012 Sb., o ochraně ovzduší, ve znění pozdějších předpisů (dále jen „zákon“):

Veřejné zájmy nejsou záměrem dotčeny.

Ing. Petra Sněhotová, v. r.

tel: 519 444 609

e-mail: snehotova@mikulov.cz

3. ustanovení § 79 odst. 4 zákona č. 185/2001 Sb., o odpadech a o změně některých dalších zákonů, ve znění pozdějších předpisů:

ZÁVAZNÉ STANOVISKO

Městský úřad Mikulov, odbor stavební a životního prostředí (dále i jen "správní orgán") jako místně příslušný orgán odpadové hospodářství podle ustanovení § 61 odst. 1 písm. c) a § 66 zákona č. 128/2000 Sb., o obcích (obecní zřízení) ve znění pozdějších předpisů, § 10 a § 11 zákona č. 500/2004 Sb., správní řád, ve znění pozdějších předpisů (dále jen "správní řád") a jako věcně příslušný orgán odpadového hospodářství podle ustanovení § 79 odst. 4 zákona č. 185/2001 Sb., o odpadech a o změně některých dalších zákonů, ve znění pozdějších předpisů (dále jen "zákon

o odpadech") s působností dotčeného správního orgánu podle § 4 odst. 2 zákona č. 183/2006 Sb., o územním plánování a stavebním řádu (dále jen "stavební zákon"), ve znění pozdějších předpisů na základě žádosti podané žadatelem - Správa a údržba silnic Jihomoravského kraje, příspěvková organizace kraje, Žerotínovo náměstí 449/3, 602 00 Brno, IČ: 709 32 581

souhlasí

v souladu s ustanovením § 149 odst. 1 správního řádu a § 4 odst. 2 stavebního zákona s umístěním a povolením stavby "III/4146 Dolní Dunajovice, most ev. č. 4146-1", na pozemcích parcela číslo 7674/23, 7674/31, 7677, 9777/1, 9896, 9936, 9938 v katastrálním území Dolní Dunajovice z hlediska nakládání s odpady.

Pro provedení stavby se podle ustanovení § 79 odst. 5 zákona o odpadech současně stanoví tyto podmínky:

Orgán odpadové hospodářství souhlasí při dodržení následujících podmínek:

1. Vytěžená nekontaminovaná zemina bude použita ve svém přirozeném stavu pro účely stavby v místě, na kterém byla vytěžena.
2. Stavebník předloží doklady o způsobu nakládání s odpady a o předání odpadů oprávněné osobě (§ 39 odst. 1 zákona o odpadech) ve lhůtě do 30 dnů od dokončení prací na odbor stavební a životního prostředí.
3. Odpady musí být předány pouze oprávněné osobě, která je oprávněna k jejich převzetí.

Toto závazné stanovisko se vydává jako závazný podklad pro výrokovou část povolení rozhodnutí příslušného stavebního úřadu.

Odůvodnění

Městský úřad Mikulov, odbor stavební a životního prostředí, obdržel žádost o závazné stanovisko podané žadatelem - Správa a údržba silnic Jihomoravského kraje, příspěvková organizace kraje, Žerotínovo náměstí 449/3, 602 00 Brno, IČ: 709 32 581, zastoupený společností Projektční kancelář PRIS spol. s r.o., Osová 717/20, 625 00 Brno, IČ: 469 74 806, ve věci povolení záměru "III/4146 Dolní Dunajovice, most ev. č. 4146-1", na pozemcích parcela číslo 7674/23, 7674/31, 7677, 9777/1, 9896, 9936, 9938 v katastrálním území Dolní Dunajovice.

Orgán odpadového hospodářství podle ustanovení § 4 odst. 2 stavebního zákona a § 79 odst. 4 zákona o odpadech posoudil žádost a přiložené doklady uvedené níže z hlediska jejich souladu s povinnostmi vyplývajícími ze zákona o odpadech a jeho prováděcích předpisů.

Příloha řešené žádosti obsahovala:

- Projektová dokumentace stavby.

Jako podmínku povolení stavby správní orgán požaduje předložení dokladů o předání odpadů oprávněné osobě ve lhůtě do 30 dnů od dokončení prací na odbor stavební a životního prostředí. Jako správní orgán příslušný ke kontrole průběžné evidence o odpadech a způsobech nakládání s odpady dle § 39 odst. 1 zákona o odpadech a ověřování podaných hlášení o produkci a nakládání s odpady dle § 39 odst. 2 zákona o odpadech, kterému zákon přiznává postavení dotčeného orgánu ve stavebním řízení z hlediska nakládání s odpady, v souladu s principem prevence v oblasti životního prostředí. Doklady o předání odpadů oprávněné osobě je třeba předložit v rozsahu dle výše uvedeného ustanovení zákona, tedy s náležitostmi dle § 21 a přílohy č. 20 vyhlášky č. 383/2001 Sb., o podrobnostech nakládání s odpady, ve znění pozdějších předpisů.

Doklady z koncového zařízení, tedy ze zařízení k odstranění nebo využití odpadů, jsou požadovány v souladu s principem uvedeným v § 9a zákona o odpadech, který stanoví, že v rámci odpadového hospodářství musí být dodržována hierarchie způsobu nakládání s odpady, a dále s ohledem na skutečnost, že vyhláška č. 499/2006 Sb., o dokumentaci staveb, ve znění pozdějších předpisů, ve svých přílohách týkajících se obsahu dokumentace a projektové dokumentace (PD) na úrovni realizace stavby (pro stavební povolení, pro ohlášení stavby aj., tedy v příslušných přílohách této vyhlášky) uvádí, že náležitostí PD má být uvedení konkrétních druhů a množství odpadů, které vzniknou při výstavbě, a způsob jejich likvidace, tedy v pojmech zákona o odpadech způsob koncového nakládání s nimi. Proto je tato podmínka stanovena jako doplnění předložení dokladů o předání odpadů oprávněné osobě. Doklady o využití / odstranění odpadů je třeba předložit v rozsahu přejímky odpadů do zařízení, který jsou popsána (podle druhů zařízení) v příloze č. 1 vyhlášky č. 294/2005 Sb., nebo v příloze č. 2 vyhlášky č. 383/2001 Sb.

Odpady musí být předány pouze oprávněné osobě, která je oprávněna k jejich převzetí. Zde je odkaz na registr zařízení, kde jsou vyznačeny osoby oprávněné nakládat s odpady.
<https://isoh.mzp.cz/RegistrZarizeni/Main/Mapa>

Poučení účastníků

Proti závaznému stanovisku se nelze samostatně odvolat. Proti závaznému stanovisku se lze odvolat prostřednictvím odvolání proti rozhodnutí, ke kterému bylo toto závazné stanovisko vydáno, viz § 149 odst. 5 správního řádu.

Správní orgán upozorňuje, že toto závazné stanovisko nenahrazuje souhlas k provozování zařízení k využívání, odstraňování, sběru nebo výkupu odpadů dle § 14 odst. 1 zákona o odpadech.

Ing. Eva Filuszková, v. r.

tel: 519 444 572

e-mail: filuszkova@mikulov.cz

4. ustanovení § 48 zákona č. 289/1995 Sb., o lesích a o změně a doplnění některých zákonů, ve znění pozdějších předpisů (dále jen „zákon o lesích“):

Veřejné zájmy nejsou záměrem dotčeny.

Mgr. Martin Sedliský, v. r.

tel: 519 444 561

e-mail: sedlisky@mikulov.cz

5. ustanovení § 15 zákona č. 334/1992 Sb., o ochraně zemědělského půdního fondu, ve znění pozdějších předpisů (dále jen „zákon“):

Veřejné zájmy nejsou záměrem dotčeny.

Martin Suchánek, v. r.

tel: 519 444 543

e-mail: suchanek@mikulov.cz

6. ustanovení § 106 odst. 1 a § 104 odst. 9 zákona č. 254/2001 Sb., o vodách a o změně některých zákonů (vodní zákon), ve znění pozdějších předpisů:

ZÁVAZNÉ STANOVISKO č. 90/2020

Městský úřad Mikulov, odbor stavební a životního prostředí, Náměstí 158/1, Mikulov, jako místně příslušný podle ustanovení § 10 a §11 zákona č. 500/2004 Sb., správního řádu (dále jen "správní řád") ve znění pozdějších předpisů, a jako věcně příslušný vodoprávní úřad podle ustanovení § 104 odst. 2 písm. c) a ustanovení § 106 odst. 1 zákona č. 254/2001 Sb., o vodách a o změně některých zákonů, ve znění pozdějších předpisů (dále jen "vodní zákon"), dále pak dle ustanovení § 37 odst. 5 zákona č. 164/2001 Sb., o přírodních léčivých zdrojích, zdrojích přírodních minerálních vod, přírodních léčebných lázních a lázeňských místech a o změně některých souvisejících zákonů (dále jen "lázeňský zákon"), ve znění pozdějších předpisů, posoudil žádost ze dne 20.11.2019, pod MUMI 19047643, kterou podala společnost:

Správa a údržba silnic Jihomoravského kraje, p.o., Žerotínovo náměstí č.p. 449/3, 602 00 Brno, IČ 70932581, v zastoupení: Projekční kancelář PRIS spol. s r.o., Osová č.p. 717/20, 625 00 Brno 25, IČ 46974806 (dále jen "žadatel")

vodoprávní úřad vydává:

I. Podle ustanovení § 17 odst. 1 písm. a) vodního zákona a dle ustanovení § 37 odst. 5 lázeňského zákona vydává

souhlas

a v souladu s ustanovením § 104 odst. 9 vodního zákona a dle § 149 odst. 1 správního řádu a § 4 odst. 2 a § 94 písm. j) odst. 2 stavebního zákona ke stavebním činnostem nacházejícím se v lázeňských územích a ochranných pásmech přírodních léčivých zdrojů a zdrojů přírodních minerálních vod, pro záměr s názvem:

"III/4146 Dolní Dunajovice, most ev. č. 4146-1",

na pozemcích parc. č.: 7674/23, parc. č. 7674/31, parc. č. 7677, parc. č. 9777/1,
parc. č. 9896, parc. č. 9936, parc. č. 9938 v k.ú. Dolní Dunajovice,

kraj Jihomoravský, obec Dolní Dunajovice,
ČHP 4-14-03-073, HRG 224, y=603234, x=1198535

Stručně o předmětném stavebním záměru:

Část předmětných pozemků se nachází v ochranném pásmu přírodních léčivých zdrojů a zdrojů přírodních minerálních vod (avšak mimo lázeňské území).

Stavba bude realizována v místě stávající silnice a mostu. Směrové ani výškové řešení komunikace nebude podstatně upravováno. V pohledu komunikace se jedná o běžné řešení komunikace bez svodidel. Z hlediska materiálového je nový mostní objekt navržen jako železobetonový rám o jednom poli. Před a za mostem budou provedeny přechodové klíny z lomového kamene do betonu. Stejný materiál bude použit také pro zpevnění koryta potoka pod mostem. Zábradlí bude opatřeno nátěrem barvy určené investorem. Vlevo před mostem a za mostem a vpravo za mostem dojde k úpravě stávajícího chodníku. Vlevo před mostem bude nový chodník pokračovat až k silnici.

II. Souhlas vodoprávního úřadu se podle ustanovení § 17 odst. 2 vodního zákona, se vydává za těchto podmínek:

1. Doba, po kterou se souhlas uděluje: 2 roky
2. Na staveništi ani v blízkosti vodního toku nebudou skladovány žádné závadné látky (§39 vodního zákona - závadné látky jsou látky, které mohou ohrozit jakost povrchových a podzemních vod).
3. Vodoprávnímu úřadu, Městského úřadu Mikulov, bude min. týden předem písemně oznámeno zahájení a ukončení demoličních i stavebních prací.
4. Odstraněné nánosy z vodního toku budou zlikvidovány v souladu s platnou legislativou a vodoprávnímu úřadu bude předložen způsob likvidace u závěrečné kontrolní prohlídky. Dále budou dodrženy stanovené podmínky Povodí Moravy s.p., Brno, ze dne 11.12.2019, pod zn.: PM-49224/2019/5203/Fi:
5. Dno i břehy pod mostem musí být opevněny dlažbou z lomového kamene, tato dlažba bude vytažena 1 m před i za most.
6. Opevnění dna toku bude na projektované niveletě resp. musí na ni navazovat. PD úpravy toku před mostem je k nahlédnutí na provoze v Dolních Věstonicích.
7. Bude zajištěn plynulý přechod nezpevněného terénu na břehové hraně a těsně pod ní do opevnění, které zabíhá pod most.
8. V RDS bude upřesněno hloubka koryta, profil a rozsah odtěžení nánosů. Dále zde bude přesně specifikováno opevnění a plynulý přechod na stávající terén, RDS bude odsouhlasena správcem Dunajovického potoku - Povodí Moravy, s.p., provoz Dolní Dunajovice.
9. Během demolice a provádění stavby nesmí dojít k dotčení břehů nad rámec nezbytných stavebních prací, znečištění toku stavebním odpadem a dalšími látkami nebezpečnými vodám. Lehce odplavitelný materiál ani stavební odpad nebudou volně skladovány na břehu a v blízkosti vodního toku.
10. Pro provádění stavby bude zpracován havarijní plán. Schválený plán bude v jednom vyhotovení před zahájením stavby předán na dispečink Povodí Moravy s.p., Brno. V plánu bude krom jiného uveden zhotovitel stavby a termín provádění.
11. Přímému správci vodního toku Povodí Moravy s.p., - provoz Dolní Věstonice bude v dostatečném předstihu (min. týden) předem oznámeno zahájení a ukončení demoličních i stavebních prací, správce toku bude přizván k předání staveniště a ke kontrolním dnům stavby.
12. Po dokončení stavebních prací bude odklizen veškerý materiál a stavební odpad, který byl v souvislosti se stavbou uložen na březích a v blízkosti vodního toku a dotčené pozemky uklizeny a upraveny.
13. Odstraněné nánosy budou zlikvidovány v souladu s platnou legislativou.
14. Přímí správce bude přizván k závěrečné kontrolní prohlídce stavby, kde mu bude předána dokumentace skutečného provedení stavby mostu a opevnění (ve výšk. systému balt. Po vyrovnání s navázáním na JTŠK) v tištěné i digitální formě.
15. Povodí Moravy s.p., nebude přebírat žádný objekt související se stavbou do své správy ani majetku.

Odůvodnění

Městský úřad Mikulov, odbor stavební a životního prostředí, obdržel dne 20.11.2019, pod MUMI 19047643, s doplnění ze dne 11.05.2020 žádost o koordinované závazné stanovisko, které podala společnost Správa a údržba silnic Jihomoravského kraje, p.o., Žerotínovo náměstí č.p. 449/3,

602 00 Brno, v zastoupení: Projektční kancelář PRIS spol. s r.o., Osová č.p. 717/20, 625 00 Brno 25, pro záměr s názvem: "III/4146 Dolní Dunajovice, most ev. č. 4146-1", na pozemcích parc. č.: 7674/23, parc. č. 7674/31, parc. č. 7677, parc. č. 9777/1, parc. č. 9896, parc. č. 9936, parc. č. 9938 v k.ú. Dolní Dunajovice, kraj Jihomoravský, obec Dolní Dunajovice, ČHP 4-14-03-073, HRG 224, y=603234, x=1198535.

Podklady, kterými se vodoprávní úřad řídil:

- Dokumentace zpracovaná Ing. Martinem Řehulkou.
- Plná moc k zastupování
- Stanovisko Povodí Moravy s.p., ze dne 11.12.2019, pod zn.: PM-49224/2019/5203/Fi

Předložený záměr byl posouzen z hlediska plánování v oblasti vod, dalších zájmů sledovaných vodních zákonem a obecných zájmů z hlediska vydání územního rozhodnutí umístění předmětné stavby.

Vodoprávní úřad se zejména zabýval ochranou vod, aby nebyla ohrožena jejich jakost nebo zdravotní nezávadnost vod, aby se nenarušovalo přírodní prostředí, nezhoršovaly odtokové poměry v dané lokalitě. Dále vodoprávní úřad posuzoval, zda jsou vytvořeny podmínky pro snižování nepříznivých účinků povodní a sucha. Lze předpokládat, že uvedeným záměrem nedojde ke zhoršení stavu vodního útvaru v dané lokalitě.

Při provádění staveb nebo jejich změn nebo změn jejich užívání jsou stavebníci povinni podle charakteru a účelu užívání těchto staveb je zabezpečit zásobováním vodou a odváděním, čištěním, popřípadě jiným zneškodňováním odpadních vod z nich v souladu s vodním zákonem a zajistit vsakování nebo zadržování a odvádění povrchových vod vzniklých dopadem atmosférických srážek na tyto stavby (dále jen "srážkové vody") v souladu se stavebním zákonem, toto předložená projektová dokumentace splňuje.

Podmínky a povinnosti byly stanoveny v rámci s ohledem na požadavky na ochranu jakosti a zdravotní nezávadnosti vod, aby minimalizovaly vliv výstavby na povrchové a podzemní vody. Při splnění těchto podmínek by nemělo dojít k negativnímu ovlivnění vodních poměrů, lze tedy předpokládat, že takto omezený souhlas nebude mít negativní vliv na stav vodního útvaru a ani nebude mít za následek nedosažení dobrého stavu - potenciálu tohoto vodního útvaru.

Vodoprávní úřad do podmínek tohoto souhlasu zapracoval všechny podmínky Povodí Moravy s. p., Brno, protože směřují k ochraně vodních poměrů, ochraně drobných vodních toků, dostatečné kapacity vodních toků. Při splnění těchto podmínek by nemělo dojít k negativnímu ovlivnění vodních poměrů, a že nebude mít za následek nedosažení dobrého stavu/potenciálu vod.

Vodoprávní úřad posoudil rozsah dotčených jednotlivých práv a právem chráněných zájmů včetně ovlivnění životního prostředí zejména vodohospodářských poměrů v dané lokalitě.

Na udělení tohoto souhlasu se nevztahují obecné podmínky o správním řízení, jedná se o závazné stanovisko dle ustanovení § 149 správního řádu.

Poučení

Toto závazné stanovisko vydané vodoprávním úřadem, jako dotčeným správním orgánem podle § 149 odst. 1 správního řádu, je vydáno pro potřeby stavebního řízení dle stavebního zákona.

Toto závazné stanovisko je úkonem na základě zákona o vodách a není samostatným rozhodnutím ve správním řízení. Jeho obsah je závazný pro výrokovou část rozhodnutí příslušného správního orgánu. Proti závaznému stanovisku se nelze odvolat. Jeho obsah lze napadnout v rámci odvolání proti rozhodnutí správního orgánu příslušného rozhodnout ve věci samé, pro které je toto závazné stanovisko podkladem vyhotoveným dotčeným orgánem.

Nezákonné závazné stanovisko lze zrušit nebo změnit v přezkumném řízení, k němuž je příslušný nadřízený správní orgán správního orgánu, který závazné stanovisko vydal.

Bc. Ivana Augustová, v. r.

tel: 519 444 560

e-mail: augustova@mikulov.cz

7. ustanovení § 40 odst. 4 zákona č. 13/1997 Sb., o pozemních komunikacích, ve znění pozdějších předpisů (dále jen „zákon o pozemních komunikacích“):

Veřejné zájmy nejsou záměrem dotčeny.

- Příslušný správní úřad pro vydání závazného stanoviska je Krajský úřad Jmk

Mgr. Hynek Opluštil, v. r.

tel: 519 444 573

e-mail: oplustil@mikulov.cz

8. ustanovení § 29 zákona č. 20/1987 Sb., o státní památkové péči, ve znění pozdějších předpisů (dále jen „zákon“):

Veřejné zájmy nejsou záměrem dotčeny.

- Navrhovaná stavba se nachází mimo jakékoliv památkově chráněné území a její realizace se rovněž nedotýká žádné nemovité kulturní památky, k jejímu povolení proto není třeba souhlasu dotčeného orgánu státní správy na úseku památkové péče.

Ing. Josef Hromek, v. r.

tel: 519 444 514

e-mail: hromek@mikulov.cz

9. ustanovení § 6 odst. 1) písmene e) zákona č. 183/2006 Sb., o územním plánování a stavebním řádu, ve znění pozdějších předpisů (dále jen „zákon“):

ZÁVAZNÉ STANOVISKO č. 97/2020

Městský úřad v Mikulově, odbor stavební a životního prostředí, jako příslušný orgán územního plánování (dále také jako "orgán územního plánování"), dotčený orgán dle ustanovení § 4 a § 6 odst. 1) písm. e) zákona č. 183/2006 Sb., o územním plánování a stavebním řádu, ve znění pozdějších předpisů (dále jen "stavební zákon"), v souladu s ustanovením § 136 zákona č. 500/2004 Sb., správní řád, ve znění pozdějších předpisů (dále jen "správní řád"), na základě podání stavebníka společnosti Správa a údržba silnic Jihomoravského kraje, příspěvková organizace kraje, Žerotínovo náměstí č.p. 449/3, Veverí, 602 00 Brno 2, kterou zastupuje Projekční kancelář PRIS spol. s r.o., Osová č.p. 717/20, Starý Lískovec, 625 00 Brno 25, ze dne 20.11.2020 pod č. podacím MUMI 19047643, přezkoumal podle ustanovení § 96b odst. 3) stavebního zákona záměr stavby: "III/4146 Dolní Dunajovice, most ev. č. 4146-1" na pozemcích parc. č. 7674/23, 7674/31, 7677, 9777/1, 9896, 9936, 9938 v katastrálním území Dolní Dunajovice, který řeší odstranění stávajícího mostu ev. č. 4146-1 a nový mostní objekt. No most je navržen jako železobetonový rám o jednom poli. Před a za mostem budou provedeny přechodové klíny z lomového kamene do betonu. Stejný materiál bude použit také pro zpevnění koryta potoka pod mostem. Bude provedeno osazení zábradlí. Vlevo před mostem a za mostem, a vpravo za mostem dojde k úpravě stávajícího chodníku. Vlevo před mostem bude nový chodník pokračovat až k silnici.

Na základě výše uvedeného posouzení vydává podle ustanovení § 96b stavebního zákona toto závazné stanovisko:

souhlasí

se záměrem stavby "III/4146 Dolní Dunajovice, most ev. č. 4146-1" na pozemcích parc. č. 7674/23, 7674/31, 7677, 9777/1, 9896, 9936, 9938 v katastrálním území Dolní Dunajovice, neboť posuzovaný **záměr je přípustný** z hlediska souladu s politikou územního rozvoje, s územně plánovací dokumentací a z hlediska uplatňování cílů a úkolů územního plánování.

Závazné stanovisko platí 2 roky ode dne vydání.

Odůvodnění

Městský úřad v Mikulově, odbor stavební a životního prostředí, jako příslušný orgán územního plánování obdržel podání stavebníka společnosti Správa a údržba silnic Jihomoravského kraje, příspěvková organizace kraje, Žerotínovo náměstí č.p. 449/3, Veverí, 602 00 Brno 2, kterou zastupuje Projekční kancelář PRIS spol. s r.o., Osová č.p. 717/20, Starý Lískovec, 625 00 Brno 25, ze dne 20.11.2020 pod č. podacím MUMI 19047643.

Podklady pro vydání závazného stanoviska předložené žadatelem:

- žádost o koordinované stanovisko
- plná moc
- projektová dokumentace pro vydání územního rozhodnutí a povolení stavby pro stavbu "III/4146 Dolní Dunajovice, most ev. č. 4146-1" na pozemcích parc. č. 7674/23, 7674/31, 7677, 9777/1, 9896, 9936, 9938 v katastrálním území Dolní Dunajovice, z října 2019, odpovědný projektant Ing. Martin Řehulka ČKAIT 1003412

(dále jen "předložené podklady").

Jako dotčený orgán dle ustanovení § 4 a § 6 odst. 1) písm. e) stavebního zákona posoudil záměr z hlediska souladu:

A) s politikou územního rozvoje: Dle Politiky územního rozvoje České republiky, ve znění aktualizace č. 1, schválené usnesením vlády ČR dne 15.04.2015, správní území obce Dolní Dunajovice, jehož součástí je řešené území, není zařazeno jako součást žádné rozvojové osy, rozvojové oblasti, ani žádné specifické oblasti.

B) se zásadami územního rozvoje: Obec Dolní Dunajovice je součástí území řešeného Zásadami územního rozvoje Jihomoravského kraje, vydanými usnesením č. 2891/16/Z 29 dne 05.10.2016, s nabytím účinnosti dne 03.11.2016, které ve správním území obce Dolní Dunajovice, jehož součástí je řešené území, vymezují tyto plochy a koridory nadmístního významu a územního systému ekologické stability:

- Územní systém ekologické stability: regionální biocentrum RBC 31 (Dunajovické vrchy) a nadregionální biokoridory K 161N, K 161V, K JM04T

Výše uvedené plochy a koridory nejsou navrženým záměrem dotčeny.

C) s územním plánem obce: Obec Dolní Dunajovice má platný územní plán ze dne 29.06.2011, s účinností dne 05.08.2011 a změnu č. 1 Územního plánu Dolní Dunajovice dne 13.12.2017 s nabytím účinnosti 05.01.2018. Záměr je navrhován na pozemcích parc. č. 7674/23, 7674/31, 7677, 9777/1, 9896, 9936, 9938 v katastrálním území Dolní Dunajovice, které se dle územního plánu nachází v současném zastavěném území obce Dolní Dunajovice v ploše veřejného prostranství (U). Podmínky pro využití plochy:

hlavní využití: Plochy, které jsou přístupné každému bez omezení. Zprostředkovávají bezpečně přístupná veřejná prostranství v zastavěném území a zastavitelných plochách.

Přípustné využití: návsi, chodníky, ulice s úpravami reagujícími na intenzivní pohyb pěších, zastávky a zálivy hromadné dopravy; odstavné a parkovací plochy, cyklistické stezky; veřejná zeleň; pozemky související dopravní a technické infrastruktury

Podmíněně přípustné využití - zařízení a aktivity, např. altány, veřejná WC, půjčovny sportovního vybavení, občerstvení s venkovním posezením, tržště, dětská hřiště apod., v případě, že svou funkcí a architektonickým výrazem nejsou v rozporu s posílením funkce centra obce a svým charakterem odpovídají významu území

Nepřípustné využití - činnosti, děje a zařízení, které narušují kvalitu prostředí nebo takové důsledky vyvolávají druhotně

Záměr řeší odstranění stávajícího mostu ev. č. 4146-1 a nový mostní objekt navržen jako železobetonový rám o jednom poli. Vlevo před mostem a za mostem, a vpravo za mostem dojde k úpravě stávajícího chodníku. Vlevo před mostem bude nový chodník pokračovat až k silnici.

Z výše uvedeného vyplývá, že záměr je v území přípustný dle platného územního plánu obce.

D) z hlediska uplatňování cílů a úkolů územního plánování § 18 a § 19 stavebního zákona: V souladu s cíli a úkoly územního plánování stanovenými v § 18 odst. 3, 4 a § 19 odst. 1 písm. c), d), e) stavebního zákona bylo posuzováno, zda je umístění stavby a její řešení v souladu s charakterem území, v souladu s urbanistickými, architektonickými a estetickými požadavky na využívání a prostorové uspořádání území a zda s ním nejsou spojeny problémy a rizika s ohledem na veřejné zdraví, životní prostředí a veřejnou infrastrukturu.

Záměr řeší odstranění stávajícího mostu ev. č. 4146-1 a nový mostní objekt navržen jako železobetonový rám o jednom poli, s doplněním chodníků.

Na základě posouzení předložených podkladů a na základě šetření dospěl orgán územního plánování k závěru, že záměr je v souladu s cíli a úkoly územního plánování stanovenými v § 19 odst. 1 písm. c), d), e) stavebního zákona.

Jelikož předložený záměr "III/4146 Dolní Dunajovice, most ev. č. 4146-1" na pozemcích parc. č. 7674/23, 7674/31, 7677, 9777/1, 9896, 9936, 9938 v katastrálním území Dolní Dunajovice je přípustný z hlediska souladu s politikou územního rozvoje, s územně plánovací dokumentací a z hlediska uplatňování cílů a úkolů územního plánování, vydal úřad územního plánování souhlasné závazné stanovisko **bez stanovení podmínek**.

Irena Prochásková, v. r.

tel: 519 444 509

e-mail: prochaskova@mikulov.cz

Odůvodnění:

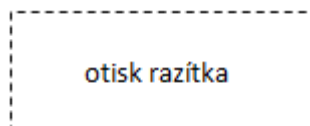
Městský úřad Mikulov obdržel dne 20.11.2019 žádost o vydání stanoviska k uvedenému záměru. Podkladem pro vydání stanoviska byla předložená dokumentace záměru.

Popis záměru:

- Stavba bude realizována v místě stávající silnice a mostu. Směrové ani výškové řešení komunikace nebude podstatně upravováno. V pohledu komunikace se jedná o běžné řešení komunikace bez svodidel. Z hlediska materiálového je nový mostní objekt navržen jako železobetonový rám o jednom poli. Před a za mostem budou provedeny přechodové klíny z lomového kamene do betonu. Stejný materiál bude použit také pro zpevnění koryta potoka pod mostem. Zábradlí bude opatřeno nátěrem barvy určené investorem.
- Vlevo před mostem a za mostem a vpravo za mostem dojde k úpravě stávajícího chodníku. Vlevo před mostem bude nový chodník pokračovat až k silnici.

Dotčené orgány záměr posoudily a zjistily požadavky na ochranu všech dotčených veřejných zájmů chráněných podle zvláštních právních předpisů. Požadavky na různých úsecích ochrany veřejných zájmů zkoordinoval a vydal toto **koordinované závazné stanovisko**.

Proti tomuto závaznému stanovisku se nelze odvolat. Nezákonné závazné stanovisko lze zrušit nebo změnit v přezkumném řízení. Podle § 149 odst. 1 správního řádu závazné stanovisko není samostatným rozhodnutím ve správním řízení. Obsah závazného stanoviska je závazný pro výrokovou část rozhodnutí stavebního úřadu.



Mgr. Martin Sedliský

pověřený zastupováním funkce vedoucího
odboru stavebního a životního prostředí

Příloha: Situační výkres

Obdrží:

Správa a údržba silnic Jihomoravského kraje, příspěvková organizace kraje, Žerotínovo náměstí 449/3, Veveří, 602 00 Brno

- v zastoupení: Projekční kancelář PRIS spol. s r.o., IDDS: 64uu6mg
sídlo: Osová 717/20, Starý Lískovec, 625 00 Brno

F

F

- F

F

F



F

- F

F

F

KRAJSKÝ ÚŘAD JIHOMORAVSKÉHO KRAJE

Odbor dopravy

Žerotínovo náměstí 3, 601 82 Brno

Váš dopis zn.: D/S - 1352/2020 - Mrh
Ze dne: 30.6. 2020
Č. j.: JMK 101769/2020
Sp. zn.: S-JMK 92237/2020 OD
Vyřizuje: Mgr. Mudrych
Telefon: 541651436
Počet listů: 2
Počet příloh/listů: 0/0
Datum: 20.7. 2020

Projekční kancelář PRIS spol. s r.o.
Osová 717/20
625 00 Brno - Starý Lískovec
IČO: 46974806
(do DS)

Vyjádření k doplněné projektové dokumentaci pro územní a stavební povolení na stavbu „III/4146 Dolní Dunajovice, most ev.č. 4146-1“ z hlediska linkové osobní dopravy

Krajský úřad Jihomoravského kraje, odbor dopravy, obdržel dne 1.7. 2020 žádost Vaší společnosti o vyjádření k doplněné projektové dokumentaci pro územní a stavební povolení na stavbu „III/4146 Dolní Dunajovice, most ev.č. 4146-1“ z hlediska linkové osobní dopravy.

Krajský úřad Jihomoravského kraje, odbor dopravy, jako dopravní úřad pro linkovou osobní dopravu dle ust. § 34 odst. 1 zákona č. 111/1994 Sb., o silniční dopravě, ve znění pozdějších předpisů (dále jen „dopravní úřad“), sděluje k předložené projektové dokumentaci následující vyjádření:

Uzavřeným úsekem silnice III/4146 v místě mostu ev.č. 4146-1 v Dolních Dunajovicích jsou vedeny spoje linky veřejné linkové osobní dopravy vnitrostátní 729540 Mikulov - Dolní Dunajovice - Strachotín – Hustopeče, která je provozována v rámci linky IDS JMK 540 Mikulov - Dolní Dunajovice - Strachotín – Hustopeče, její provoz zajišťuje dopravce BORS BUS s.r.o., Bratislavská 2284/26, 690 02 Břeclav, IČO: 63473089 (dále jen „linka IDS JMK 540“). Část spojů této linky je vedena ze silnice I/52 po silnici III/4147 do obce Dolní Dunajovice, kde obsluhují zastávku Dolní Dunajovice, Jednota, autobusy zajišťující její provoz se zde otáčejí okruhem tvořeným silnicemi III/4147 a III/4146 a místními komunikacemi Dolních Dunajovic a následně odjíždí opět po silnici III/4147 zpět na silnici I/52. Po dobu trvání stavby se autobusy zajišťující provoz spojů linky IDS JMK 540 budou v Dolních Dunajovicích otáčet okruhem tvořeným ul. Hlavní, Poštovní a Příční.

Dopravní úřad sděluje, že s úplnou uzavírkou silnice III/4146 v místě mostu ev.č. 4146-1 v Dolních Dunajovicích souhlasí pro autobusy linkové osobní dopravy za podmínky, že po celou dobu trvání úplné uzavírky bude spojit linky IDS JMK 540 možná obsluha autobusových zastávek Dolní Dunajovice, Jednota v jejich trvalé poloze a autobusy zajišťující provoz spojů linky IDS JMK 540 se budou otáčet okruhem tvořeným ul. Hlavní, Poštovní a Příční.

Dopravní úřad nemá k předložené projektové dokumentaci jiné než zde uvedené připomínky.

S pozdravem

Otisk razítka


Mgr. Pavel Mudrych
referent oddělení veřejné osobní dopravy
odboru dopravy

Na vědomí:

Správa a údržba silnic Jihomoravského kraje, oblast Jih, IČO: 70932581 (do DS)

KORDIS JMK, a.s., IČO: 26298465 (do DS)

BORS BUS s.r.o., IČO: 63473089 (do DS)



OBEC DOLNÍ DUNAJOVICE

Poštovní směrovací číslo 691 85

PRIS spol. s r.o.

Osová 20
Brno
625 00

VÁŠ DOPIS ZNAČKY / ZE DNE
D/S – 2731/2019 – Mhr 19.11.2019

NAŠE ZNAČKA

VYŘIZUJE
Vít Záboj

DOLNÍ DUNAJOVICE DNE
6. 12. 2019

Věc: Žádost o souhlas se záměrem a souhlas s DIO, se stavbou a činností v ochranném pásmu, akce III/4146 Dolní Dunajovice, most ev.č.4146-1

Obec Dolní Dunajovice souhlasí na základě Usnesení č. 7/R 32-2019 ze dne 28. 11. 2019

- s předloženým stavebním záměrem
- s dočasným a trvalým zábořem pozemků, (s výkupem)
- s dopravně inženýrským opatřením
- se stavbou a činností v ochranném pásmu

Vít Záboj
starosta obce

OBEC
691 85 Dolní Dunajovice
okres Břeclav

Obecní úřad B ř e z í , Hlavní 113, 691 81 Břeží,

Č.j.: OBRE-465/2020

V Břeží dne: 23.03.2020

Ing. Kateřina Mrhačová
Projekční kancelář PRIS spol. s r.o.
Osová 20
625 00 Brno
IČ: 46974806

Sdělení

Rada Obce Břeží na svém zasedání dne 11.03.2020 projednala a souhlasí s dopravně inženýrským opatřením akce III/4146 Dolní Dunajovice, most ev. č. 4146-1.

S pozdravem


PhDr. Miroslav Vymyslíček
starosta obce

OBEC BŘEZÍ ③
691 81 Břeží, Hlavní č.p. 113
IČ: 00283070, DIČ: CZ00283070

**KRAJSKÁ HYGIENICKÁ STANICE
JIHOMORAVSKÉHO KRAJE SE SÍDLEM V BRNĚ
JEŘÁBKOVA 4, 602 00 BRNO**

Číslo jednací.: KHSJM 00242/2020/BV/HOK
Spisová značka: S-KHSJM 01559/2019
Č. j. odesílatele: - -

Vyřizuje: Ing. Marcela Ptáčková
Tel.: 519 305 146, 721 812 596
Email: marcela.ptackova@khsbrno.cz

Datovou zprávou

Projekční kancelář PRIS spol. s r.o.
Osová 20
625 00 Brno
ID datové schránky: 64uu6mg

V Břeclavi dne 6. ledna 2020

Dolní Dunajovice, Most ev.č. 4146-1 na silnici č. III/4146 na pozemcích parc.č. 7674/115, 7674/25... v k.ú. Dolní Dunajovice - dokumentace pro společné územní a stavební řízení – závazné stanovisko

Na základě podání stavebníka Správy a údržby silnic Jihomoravského kraje, p. o., Žerotínovo nám. 449/3, 602 00 Brno, zastoupeného na základě předložené plné moci spol. Projekční kancelář PRIS spol. s r.o., Osová 20, 625 00 Brno, ze dne 21. 11. 2019, posoudila Krajská hygienická stanice Jihomoravského kraje se sídlem v Brně (dále jen „KHS JmK“) jako dotčený orgán státní správy ve smyslu § 77 zákona č. 258/2000 Sb., o ochraně veřejného zdraví a o změně některých souvisejících zákonů, ve znění pozdějších předpisů, (dále jen „zákon č. 258/2000 Sb.“) a § 4 odst. (2) písm. a) zákona č. 183/2006 Sb., o územním plánování a stavebním řádu (stavební zákon), ve znění pozdějších předpisů, (dále jen „zákon č. 183/2006 Sb.“), dokumentaci pro společné územní a stavební řízení na stavbu „Most ev.č. 4146-1 na silnici č. III/4146 na pozemcích parc.č. 7674/115, 7674/25... v k.ú. Dolní Dunajovice“.

Po zhodnocení souladu předloženého podání s požadavky předpisů v oblasti ochrany veřejného zdraví vydává KHS JmK pro vydání rozhodnutí podle zákona č. 183/2006 Sb. toto

z á v a z n é s t a n o v i s k o :

S umístěním stavby a se stavbou „Most ev.č. 4146-1 na silnici č. III/4146 na pozemcích parc.č. 7674/115, 7674/25... v k.ú. Dolní Dunajovice“, se

s o u h l a s í .

Odůvodnění:

Předložená dokumentace pro společné územní a stavební řízení na výše uvedenou stavbu, kterou zpracovala Projekční kancelář PRIS spol. s r.o., Osová 20, 625 00 Brno, v říjnu 2019, řeší výstavbu mostu v centru obce Dolní Dunajovice.

Předmětem projektu je výstavba nového mostu na silnici č. III/4146 přes Dunajovický potok v místě stávajícího mostu, který bude z důvodu špatného technického stavu odstraněn. Šířka komunikace na mostě bude zachována - 7,5 m + oboustranný chodník šířky 2 m. Zásah do komunikace bude v celkové délce 36 m. Jedná se pouze o napojení komunikace převáděné po mostě na stávající stav. V místě budoucího chodníku bude odkopána, zasypána a odlážděna vodovodní šachta. V rámci stavby dojde k přesunutí provizorní lávky pro pěší o 1,8 m. Po dokončení stavby zhotovitel lávku přemístí na místo určení dle požadavků investora. Stavba bude probíhat za uzavřeného provozu, doprava bude vedena po objízdných trasách.

Hluková studie ani měření hluku nebyly požadovány z důvodu, že po rekonstrukci mostu, který je ve špatném technickém stavu, lze předpokládat snížení hlučnosti oproti stávajícímu stavu.

Na základě uvedených skutečností a po zhodnocení zdravotních rizik stavby mohlo být vydáno souhlasné závazné stanovisko k předložené žádosti.

(podepsáno elektronicky)
Ing. Jaroslava Švarcová
vedoucí oddělení
hygieny obecné a komunální
územního pracoviště Břeclav a Hodonín

Rozdělovník:

1. Správa a údržba silnic Jihomoravského kraje, p. o., Žerotínovo nám. 449/3, 602 00 Brno, zastoupená spol. Projekční kancelář PRIS spol. s r.o., Osová 20, 625 00 Brno, ID datové schránky: 64uu6mg
2. KHS JmK – spis

POLICIE ČESKÉ REPUBLIKY
Krajské ředitelství policie Jihomoravského kraje
Územní odbor Břeclav
Dopravní inspektorát
Národních hrdinů 18/15, 690 16 Břeclav

Č. j. KRPB-255870-1/ČJ-2019-060406-KAM

Břeclav 22. listopadu 2019

Počet stran: 2

Přílohy: 1/1

Městský úřad Mikulov
Odbor stavební a životního prostředí
Náměstí 1
692 01 Mikulov

Závazné stanovisko - Policie ČR DI Břeclav

dle § 10 odst. 4 písm. a), zákona č. 13/1997 Sb.

Objekt: "III/4146 Dolní Dunajovice, most ev.č. 4146-1"

Místo: k.ú. Dolní Dunajovice

Investor: *Správa a údržba silnic Jihomoravského kraje, p.o., Žerotínovo náměstí 449/3, 602 00 Brno*

Žadatel: *Projekční kancelář PRIS spol. s r.o., Osová 20, 625 00 Brno*

Platné pro stupeň: *společné územní a stavební řízení*

Policie České republiky ve smyslu ustanovení § 10 odst. 4 písm. a), zákona č. 13/1997 Sb., o pozemních komunikacích, ve znění pozdějších předpisů, **SOUHLASÍ** s úpravou komunikačních připojení dle odsouhlasené dokumentace.

Dále Policie ČR, jako orgán státní správy, vykonávající činnost ve věcech bezpečnosti a plynulosti provozu na pozemních komunikacích, ve smyslu ustanovení § 16 odst. 2 písm. b) zák. č. 13/1997 Sb., o pozemních komunikacích, ve znění pozdějších předpisů, **SOUHLASÍ** s realizací stavby a vydáním společného územního a stavebního povolení na výše uvedenou stavbu. Stavební úpravy a jejich provedení musí být v souladu s platnými stavebně-technickými normami a předpisy. Provedením a zřízením stavby nesmí dojít k ohrožení bezpečnosti a plynulosti silničního provozu.

Pokud budou výše uvedené podmínky splněny, lze konstatovat, že návrh odpovídá obecným požadavkům na bezpečnost a plynulost provozu na pozemních komunikacích.

- Sděluje, že návrh přechodné úpravy provozu odsouhlasíme až před samotnou realizací, kdy bude zcela zřejmý termín zahájení a ukončení akce. Dopravní situace se může v čase změnit a dříve námi odsouhlasený návrh nemusí být z naší strany znovu akceptován.

Toto vyjádření platí jen pro předloženou dokumentaci a pro rozsah akce v ní uvedený s tím, že se vyjadřujeme pouze ve vztahu k bezpečnosti a plynulosti silničního provozu na pozemních komunikacích v rámci dotčeného dopravního prostoru a veřejného prostranství v kontextu § 1 z. č. 12/1997 Sb., o bezpečnosti a plynulosti provozu na pozemních komunikacích ve znění jeho pozdějších změn a doplnění. Doba platnosti vyjádření končí uplynutím dvou kalendářních let od jeho vydání.

Dopravní inspektorát PČR Břeclav KŘP JmK není věcně příslušný k vydání vyjádření či stanoviska ve vztahu k majetku ve správě Policie ČR (např. inženýrských sítí, atp.). V případě potřeby vydání

takového vyjádření či stanoviska je třeba se obrátit na Odbor správy nemovitého majetku, Kounicova 24, 611 32 Brno.

por. Ing. Zdeněk Kamenský
komisař

npor. Ing. Jiří Mach
vedoucí oddělení
schváleno elektronicky



Hasičský záchranný sbor Jihomoravského kraje
Územní odbor Břeclav, Smetanovo nábřeží 1040/13, 69002 Břeclav
Pracoviště prevence, ochrany obyvatel a krizového řízení

Projekční kancelář PRIS spol. s r.o.

Osova 20, 625 00 Brno

Došlo: 2. 1. 2020

Č.j.: 0004/2020

Číslo zakázky: 19.06.2

Vyřizuje: M. P. H. A. C. D. V. 9

Ev. č.: HSBM-4-172-8/4-POKŘ-2019

Břeclav 06. 12. 2019

Počet listů: 1

Příloha: 1/PD

Projekční kancelář PRIS spol. s r.o.
Osova 717/20
625 00 Brno

Závazné stanovisko dotčeného orgánu na úseku požární ochrany

Vyřizuje za HZS: por. Ing. Michal Kouřilek, komisař, tel.: 950 615 126, e-mail: michal.kourilek@firebrno.cz

Název stavby: III/4146 Dolní Dunajovice, most ev.č. 4146-1

Místo stavby: k. ú. Dolní Dunajovice

Stavebník: Správa a údržba silnic Jihomoravského kraje, příspěvková organizace kraje, Žerotínovo náměstí 449/3, Veveří, 602 00 Brno

Předložená dokumentace pro společné územní a stavební řízení

zpracovatel: Projekční kancelář PRIS spol. s r.o. - Ing. Martin Řehulka, ČKAIT - 1003412, datum zpracování: 10/2019

Hasičský záchranný sbor Jihomoravského kraje jako věcně a místně příslušný dotčený orgán na úseku požární ochrany dle ustanovení § 7 odst. 4 zákona č. 320/2015 Sb., o Hasičském záchranném sboru České republiky a o změně některých zákonů (zákon o hasičském záchranném sboru), ve znění zákona č. 183/2017 Sb., a dle ustanovení § 26 odst. 2 písm. b) a ustanovení § 31 odst. 1 písm. b) zákona č. 133/1985 Sb., o požární ochraně, ve znění pozdějších předpisů (dále jen „zákon o požární ochraně“) posoudil v rozsahu níže uvedených dokladů výše uvedenou dokumentaci předloženou dne 22. 11. 2019 a vydává k ní v souladu s ustanovením § 31 odst. 3 zákona o požární ochraně a dále dle ustanovení § 149 odst. 1 zákona č. 500/2004 Sb., správního řádu, ve znění pozdějších předpisů

SOUHLASNÉ ZÁVAZNÉ STANOVISKO

Odůvodnění:

Hasičský záchranný sbor Jihomoravského kraje vycházel při vydání závazného stanoviska z těchto podkladů:

- požárně bezpečnostní řešení nebo obdobný dokument (dále jen „PBR“):

zpracování PBR: 10/2019, projektant PBR: Projekční kancelář PRIS spol. s r.o., Ing. Martin Řehulka, ČKAIT 1003412

Posouzením předložené dokumentace v rozsahu požárně bezpečnostního řešení nebo obdobného dokumentu dle ustanovení § 46 odst. 1 vyhlášky č. 246/2001 Sb., o stanovení podmínek požární bezpečnosti a výkonu státního požárního dozoru (vyhláška o požární prevenci), ve znění vyhlášky č. 221/2014 Sb., dospěl HZS Jihomoravského kraje k závěru, že PBR splňuje obsahové náležitosti dle ustanovení § 41 vyhlášky o požární prevenci. Z obsahu posouzeného PBR vyplývá, že jsou splněny technické podmínky požární ochrany kladené na danou stavbu vyhláškou č. 23/2008 Sb., o technických podmínkách požární ochrany staveb, ve znění vyhlášky č. 268/2011 Sb.

03. 12. 2019

mjr. Ing. Jozef Dankovič
pověřený řízením ÚO Břeclav
HZS Jihomoravského kraje

HZS Jihomoravského kraje
územní odbor Břeclav
Smetanovo nábřeží 13, 690 02 Břeclav


HZS Jiho moravského kraje
územní odbor Břeclav
Smetanovo náměstí 13, 690 02 Břeclav
9

HS307-4-172-8/4-P2K2-2019

B



SOUŘADNICOVÝ SYSTÉM: S-JTSK
VÝŠKOVÝ SYSTÉM: Bpv

VEDOUcí PROJEKTANT	Ing. Martin ŘEHULKA	<i>Řehulka</i>	 Projekční kancelář PRIS spol. s r.o. OSOVÁ 20, 625 00 BRNO tel. / fax 547 212 053, e-mail info@pris.cz
ZODPOVĚDNÝ PROJEKTANT	Ing. Kateřina MRHAČOVÁ	<i>Mrhačová</i>	
VYPRACOVAL	Ing. Kateřina MRHAČOVÁ	<i>Mrhačová</i>	
KONTROLOVAL	Ing. Jiří ŠRUBAŘ	<i>Šrubař</i>	
KRAJ	JIHOMORAVSKÝ	OBJEDNATEL DOKUMENTACE	SÚS Jihomoravského kraje, p.o.k
AKCE			
III/4146 Dolní Dunajovice, most ev.č. 4146-1			
PŘÍLOHA		DATUM	10/2019
		FORMÁT	
		MĚŘITKO	
		STUPEŇ	DUSP
		ČÍS. ZAKÁZKY	19063
SOUHRNNÁ TECHNICKÁ ZPRÁVA		ARCHIVNÍ ČÍS.	B_STZ.pdf
		ČÍS. SOUPRAVY	ČÍS. VÝKRESU B

**Sekce nakládání s majetkem Ministerstva obrany
odbor ochrany územních zájmů**

Tychonova 1, Praha 6, PSČ 160 01, datová schránka hjyaavk

Sp.zn.: 96853/2019-1150-OÚZ-BR
SpMO 1192-1218/2019-1150

Brno 26. listopadu 2019

PRIS projekční kancelář spol. s r.o.
Osová 20
625 00 Brno

**Závazné stanovisko pro společné územní a stavební řízení
III/4146 Dolní Dunajovice, most ev.č. 4146-1, k.ú. Dolní Dunajovice
K čj. D/S - 2742/2019 - Mrh**

Odbor ochrany územních zájmů, Sekce nakládání s majetkem, **Ministerstvo obrany**, v souladu se zmocněním v § 175 odst. 1 zákona č. 183/2006 Sb., o územním plánování a stavebním řádu (stavební zákon), ve znění pozdějších předpisů (dále jen „stavební zákon“), ve smyslu zákona č. 222/1999 Sb., o zajišťování obrany České republiky, ve znění pozdějších předpisů (dále jen „zákon o zajišťování obrany ČR“), a v souladu s Rozkazem ministra obrany č. 39/2011 - Zabezpečení výkonu působnosti MO ve věcech územního plánování a stavebního řádu, v platném znění, **vydává** ve smyslu § 4 odst. 2 písm. a) stavebního zákona pro potřeby vedeného řízení

souhlasné závazné stanovisko

k záměru demolice stávajícího mostu ev.č. 4146-1 na silnici III/4146 v k.ú. Dolní Dunajovice a výstavby nového mostu tak, jak byl doložen v písemné a grafické dokumentaci.

Odůvodnění:

Ministerstvo obrany v souladu se zmocněním v § 175 odst. 1 stavebního zákona, dle § 161 téhož zákona a zákona o zajišťování obrany ČR provedlo po obdržení vaší žádosti o vydání závazného stanoviska dotčeného orgánu vyhodnocení předloženého záměru, prověřilo evidenci technické infrastruktury v jeho vlastnictví. Odbor ochrany územních zájmů SNM MO neeviduje inženýrské sítě a podzemní telekomunikační vedení, které by byly s daným stavebním záměrem v kolizi.

Daný stavební záměr je lokalizován v územích vymezených Ministerstvem obrany v souladu s § 175 stavebního zákona u stavebních úřadů. Tato vymezená území Ministerstva obrany jsou shodná s údaji o území poskytovanými Ministerstvem obrany pro ÚAP a jejich součástí jsou podrobné specifikace podmínek ve vymezeném území Ministerstva obrany a zákonná určení. Po posouzení stavebního záměru odbornými složkami Ministerstvo obrany konstatuje, že předložený stavební záměr není v rozporu se zájmy Ministerstva obrany a nekoliduje s ochranou zájmů Ministerstva obrany (viz ÚAP - jev 119).

Realizace stavebního záměru provedená v souladu s předloženou projektovou dokumentací neohrozí naplnění veřejného zájmu na zajištění obrany a bezpečnosti státu.

Toto závazné stanovisko Ministerstva obrany je platné 2 roky a musí být vyžádáno znovu, nebude-li během této doby stavba zahájena nebo dojde-li ke změnám v umístění, výšce nebo rozsahu stavby.

Kontaktní osoba: Mgr. Jitka Micháliková, Ph.D., tel. 973 445 844, fax. 973 445 060

Mgr. Jitka Micháliková, Ph.D.
ministerský rada
oddělení ochrany územních zájmů Morava

V další korespondenci, týkající se výše uvedené věci, uvádějte odkaz na sp. zn.: 96853/2019-1150-OÚZ-BR tohoto závazného stanoviska Ministerstva obrany.

Adresa pro doručování:

Ministerstvo obrany,
Sekce nakládání s majetkem,
odbor ochrany územních zájmů,
oddělení ochrany územních zájmů Morava
Svatoplukova 2687/84, 662 10 Brno
IČO: 60162694

Projekční kancelář PRIS spol.
s r.o.
Osová 717/20
62500 Brno

naše značka
5002043435

vyřizuje
Hana Vítková

datum
03.12.2019

Věc:

III/4146 Dolní Dunajovice, most ev.č. 4146-1

K.ú. - p.č.: Dolní Dunajovice

Stavebník: Projekční kancelář PRIS spol. s r.o. , Osová 717/20 , 62500 Brno

Účel stanoviska: Povolení stavby - stavební režim (ÚR+SP)

GasNet, s.r.o., jako provozovatel distribuční soustavy (PDS) a technické infrastruktury, zastoupený GridServices, s.r.o., vydává toto stanovisko:

V ZÁJMOVÉM ÚZEMÍ STAVBY SE NACHÁZÍ TATO PLYNÁRENSKÁ ZAŘÍZENÍ A PLYNOVODNÍ PŘÍPOJKY:

-STL OC DN 200 plynovod
-STL OC DN 32 přípojka
-NTL OC DN 150 plynovod

Požadujeme respektovat průběh a ochranné pásmo plynárenského zařízení.

Při realizaci stavby je nutno dodržovat veškerá pravidla stanovená pro práce v ochranném pásmu (OP) plynárenského zařízení a plynovodních přípojek, které činí 1 m na každou stranu měřeno kolmo od obrysu plynovodu a přípojek. V tomto pásmu nesmí být umísťovány žádné nadzemní stavby, prováděna skládka materiálu a výšková úprava terénu. Veškeré stavební práce budou prováděny v OP výhradně ručním způsobem a musí být vykonávány tak, aby v žádném případě nenarušily bezpečný provoz uvedených plynárenských zařízení a plynovodních přípojek.

Plynovod a přípojky s navrtávacími T-kusy (dále jen zařízení) nesmí být uloženy v konstrukci komunikace-zpevněných ploch.

Křížení a souběh inž. sítí s plynovodním zařízením musí být v souladu s ČSN 73 60 05, tab. 1 a 2.

Budované objekty (např. šachty, vpusti, dopravní značky, sloupky atd.) musí dodržet od stávajícího zařízení světlostou vzdálenost dle ČSN EN 12 007, TPG 702 04, čl. 14.5 a 14.6 - minimálně 1m, tj. nesmí zasahovat do ochranného pásma zařízení - plynovodu!

Povrch nad plynárenským zařízením požadujeme zhotovit z rozebíratelného materiálu.

Nad plynárenským zařízením nesmí být souběžně umístěny obrubníky nebo jiné zařízení s pevným základem.

Dopravní značení musí být umístěno od stávajícího plynárenského zařízení a plynovodních přípojek v minimální vzdálenosti 1 m.

Požadujeme dodržet krytí plynovodu dle ČSN 73 60 05.

V případě změny nivelity terénu doporučujeme před zahájením stavby provést ručně kopané sondy pro ověření hloubky uložení potrubí.

-pokud realizace stavby vyvolá výškovou nebo směrovou úpravu trasy plynárenského zařízení, bude toto posuzováno jako přeložka. Náklady budou hrazeny investorem stavby.

Toto stanovisko se netýká žádných úprav plynárenského zařízení v zájmovém území.

Případně nutno řešit samostatně (<http://www.gasnet.cz/cs/kontaktni-system/>).

Současné si vyhrazuje upřesnění nebo rozšíření našich podmínek při zjištění situace na místě.

PŘED ZAHÁJENÍM STAVBY BUDE PROVEDENO PŘESNÉ VYTÝČENÍ PZ, viz.odst.3 tohoto stanoviska – poskytnutý zakres je pouze ORIENTAČNÍ.

V rozsahu této stavby souhlasíme s povolením stavby dle zákona 183/2006 Sb. ve znění pozdějších předpisů. Tento

GridServices, s.r.o.

Plynárenská 499/1

Zábrdovice

602 00 Brno

T +420532221111

F +420545578571

E info@gridservices.cz

I www.gridservices.cz

IČ: 27935311

DIČ: CZ27935311

Zapsán do obchodního rejstříku:

Krajský soud v Brně

oddíl C, vložka 57165

26.07.2007

Bankovní spojení:
Československá obchodní banka,
a.s.

Číslo účtu: 17837923

Kód banky: 0300

souhlas platí pro územní řízení, řízení o územním souhlasu, veřejnoprávní smlouvy pro umístění stavby, zjednodušené územní řízení, ohlášení, stavební řízení, společné územní a stavební řízení, veřejnoprávní smlouvu o provedení stavby nebo oznámení stavebního záměru s certifikátem autorizovaného inspektora.

V zájmovém území se mohou nacházet plynárenská zařízení jiných vlastníků či správců, případně i dlouhodobě nefunkční/neprovozovaná plynárenská zařízení bez dostupných informací o jejich poloze a vlastnictví.

Plynárenské zařízení a plynovodní přípojky jsou dle ust. § 2925 zákona č. 89/2012 Sb., občanského zákoníku, provozovány jako zařízení zvlášť nebezpečné a z tohoto důvodu jsou chráněny ochranným pásmem dle zákona č.458/2000 Sb. ve znění pozdějších předpisů.

Nedodržení podmínek uvedených v tomto stanovisku zakládá odpovědnost stavebníka za vzniklé škody.

Rozsah ochranného pásma je stanoven v zákoně 458/2000 Sb. ve znění pozdějších předpisů.

Při realizaci uvedené stavby budou dodrženy podmínky pro provádění stavební činnosti:

1) Za stavební činnosti se pro účely tohoto stanoviska považují všechny činnosti prováděné v ochranném pásmu plynárenského zařízení a plynovodních přípojek (tzn. i bezvýkopové technologie a terénní úpravy) a činnosti mimo ochranné pásmo, pokud by takové činnosti mohly ohrozit bezpečnost a spolehlivost plynárenského zařízení a plynovodních přípojek (např. trhačí práce, sesuvy půdy, vibrace, apod.).

2) Stavební činnosti je možné realizovat pouze při dodržení podmínek stanovených v tomto stanovisku. Nebudou-li tyto podmínky dodrženy, budou stavební činnosti, považovány dle § 68 zákona č.458/2000 Sb. ve znění pozdějších předpisů za činnost bez našeho předchozího souhlasu. Při každé změně projektu nebo stavby (zejména trasy navrhovaných inženýrských sítí) je nutné požádat o nové stanovisko k této změně.

3) Před zahájením stavební činnosti bude provedeno vytyčení trasy a přesné určení uložení plynárenského zařízení a plynovodních přípojek. Vytyčení trasy provede příslušná provozní oblast (formulář a kontakt naleznete na www.gridservices.cz nebo NONSTOP zákaznická linka 800 11 33 55). Při žádosti uvede žadatel naši značku (číslo jednací) uvedenou v úvodu tohoto stanoviska. O provedeném vytyčení trasy bude sepsán protokol. Přesné určení uložení plynárenského zařízení a plynovodních přípojek je povinen provést stavebník na svůj náklad. Bez vytyčení trasy a přesného určení uložení plynárenského zařízení a plynovodních přípojek stavebníkem nesmí být vlastní stavební činnosti zahájeny. Vytyčení plynárenského zařízení a plynovodních přípojek považujeme za zahájení stavební činnosti.

4) Bude dodržena mj. ČSN 73 6005, TPG 702 04, zákon č.458/2000 Sb. ve znění pozdějších předpisů, případně další předpisy související s uvedenou stavbou.

5) Pracovníci provádějící stavební činnosti budou prokazatelně seznámeni s polohou plynárenského zařízení a plynovodních přípojek, rozsahem ochranného pásma a těmito podmínkami.

6) Při provádění stavební činnosti, vč. přesného určení uložení plynárenského zařízení je stavebník povinen učinit taková opatření, aby nedošlo k poškození plynárenského zařízení a plynovodních přípojek nebo ovlivnění jejich bezpečnosti a spolehlivosti provozu. Nebude použito nevhodného nářadí, zemina bude těžena pouze ručně bez použití pneumatických, elektrických, bateriových a motorových nářadí.

7) Odkryté plynárenské zařízení a plynovodní přípojky budou v průběhu nebo při přerušení stavební činnosti řádně zabezpečeny proti jejich poškození.

8) V případě použití bezvýkopových technologií (např. protlaku) bude před zahájením stavební činnosti provedeno úplné obnažení plynárenského zařízení a plynovodních přípojek v místě křížení na náklady stavebníka. V případě, že nebude tato podmínka dodržena, nesmí být použita bezvýkopová technologie.

9) Stavebník je povinen neprodleně oznámit každé i sebemenší poškození plynárenského zařízení nebo plynovodních přípojek (vč. izolace, signalizačního vodiče, výstražné fólie atd.) na telefon 1239.

10) Před provedením zásepů výkopu bude provedena kontrola dodržení podmínek stanovených pro stavební činnosti, kontrola plynárenského zařízení a plynovodních přípojek. Kontrolu provede příslušná provozní oblast (formulář a kontakt naleznete na www.gridservices.cz nebo NONSTOP zákaznická linka 800 11 33 55). Při žádosti uvede žadatel naši značku (číslo jednací) uvedenou v úvodu tohoto stanoviska. Povinnost kontroly se vztahuje i na plynárenské zařízení, které nebylo odhaleno. O provedené kontrole bude sepsán protokol. Bez provedené kontroly nesmí být plynárenské zařízení a plynovodní přípojky zasypány. V případě, že nebudou dodrženy výše uvedené podmínky, je stavebník povinen na základě výzvy provozovatele plynárenského zařízení a plynovodních přípojek, nebo jeho zástupce doložit průkaznou dokumentaci o nepoškození plynárenského zařízení a plynovodních přípojek

během výstavby nebo provést na své náklady kontrolní sondy v místě styku stavby s plynárenským zařízením a plynovodními přípojkami.

11) Plynárenské zařízení a plynovodní přípojky budou před zásypem výkopu řádně podsypány a obsypány těžkým pískem, bude provedeno zhutnění a bude osazena výstražná fólie žluté barvy, vše v souladu s ČSN EN 12007-1-4, TPG 702 01, TPG 702 04.

12) Neprodleně po skončení stavební činnosti budou řádně osazeny všechny poklopy a nadzemní prvky plynárenského zařízení a plynovodních přípojek.

13) Poklopy uzávěrů a ostatních armatur na plynárenském zařízení a plynovodních přípojkách, vč. hlavních uzávěrů plynu (HUP) na odběrném plynovém zařízení udržovat stále přístupné a funkční po celou dobu trvání stavební činnosti.

14) Případné zřizování staveniště, skladování materiálů, stavebních strojů apod. bude realizováno mimo ochranné pásmo plynárenského zařízení a plynovodních přípojek (není-li ve stanovisku uvedeno jinak).

15) Bude zachována hloubka uložení plynárenského zařízení a plynovodních přípojek (není-li ve stanovisku uvedeno jinak).

16) Při použití nákladních vozidel, stavebních strojů a mechanismů zabezpečit případný přejezd přes plynárenské zařízení a plynovodní přípojky uložení panelů v místě přejezdu plynárenského zařízení.

Platí pouze pro území vyznačené v příloze tohoto stanoviska a to 24 měsíců ode dne jeho vydání.

V případě dotčení pozemku v majetku společnosti GasNet, s.r.o. je třeba dále projednat smluvní vztah k tomuto pozemku. Kontakt na projednání naleznete na adrese www.gasnet.cz/cs/kontaktni-system/, činnost "Smluvní vztahy - pozemky a budovy plynárenských zařízení", případně na NONSTOP zákaznické lince 800 11 33 55.

Za správnost a úplnost dokumentace předložené s žádostí včetně jejího souladu s platnými předpisy plně zodpovídá její zpracovatel. Stanovisko nenahrazuje případná další stanoviska k jiným částem stavby.

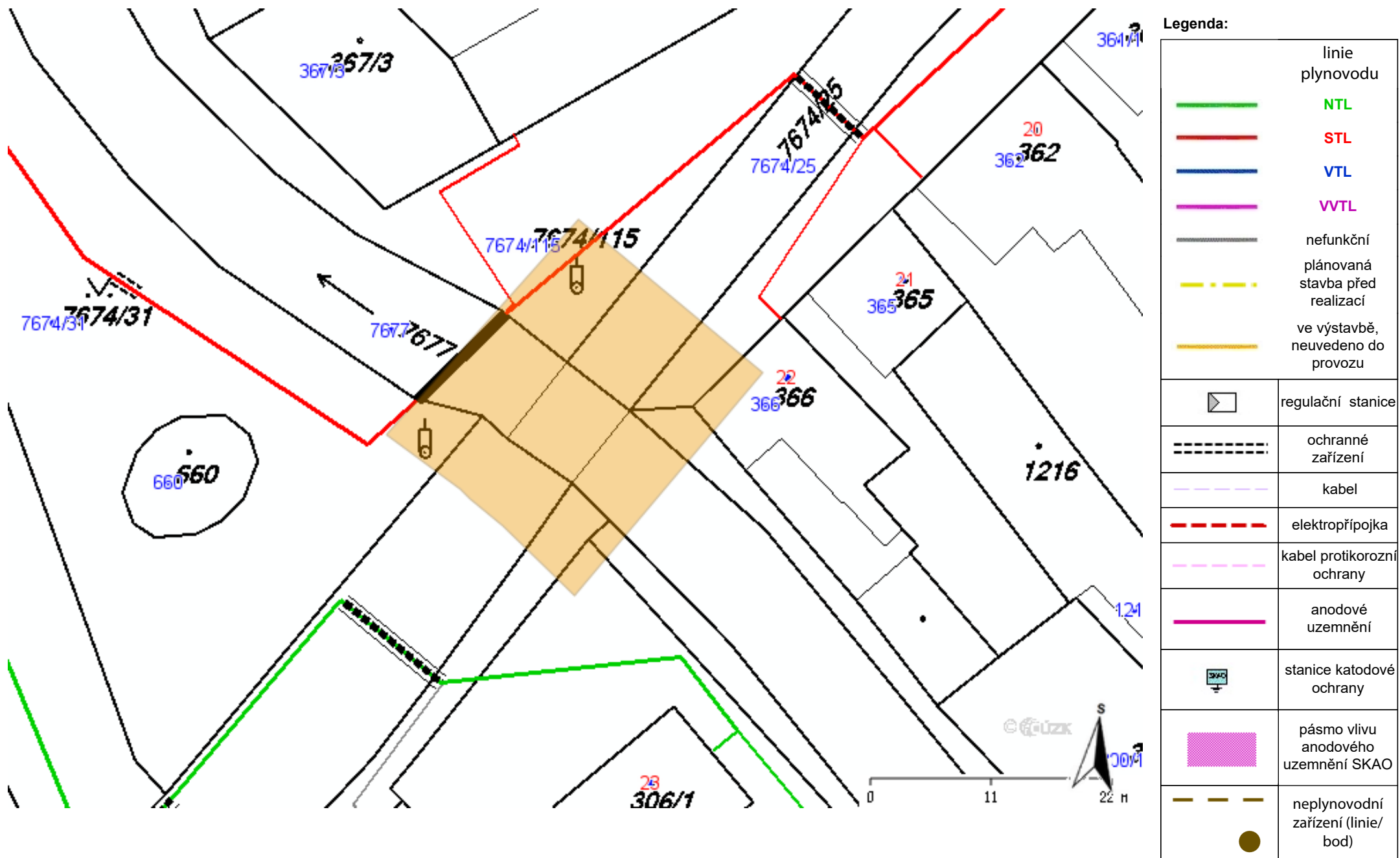
V případě další korespondence nebo jednání (např. změna stavby) uvádějte naši značku - 5002043435 a datum tohoto stanoviska. Kontakty jsou k dispozici na www.gridservices.cz nebo NONSTOP zákaznická linka 800 11 33 55.

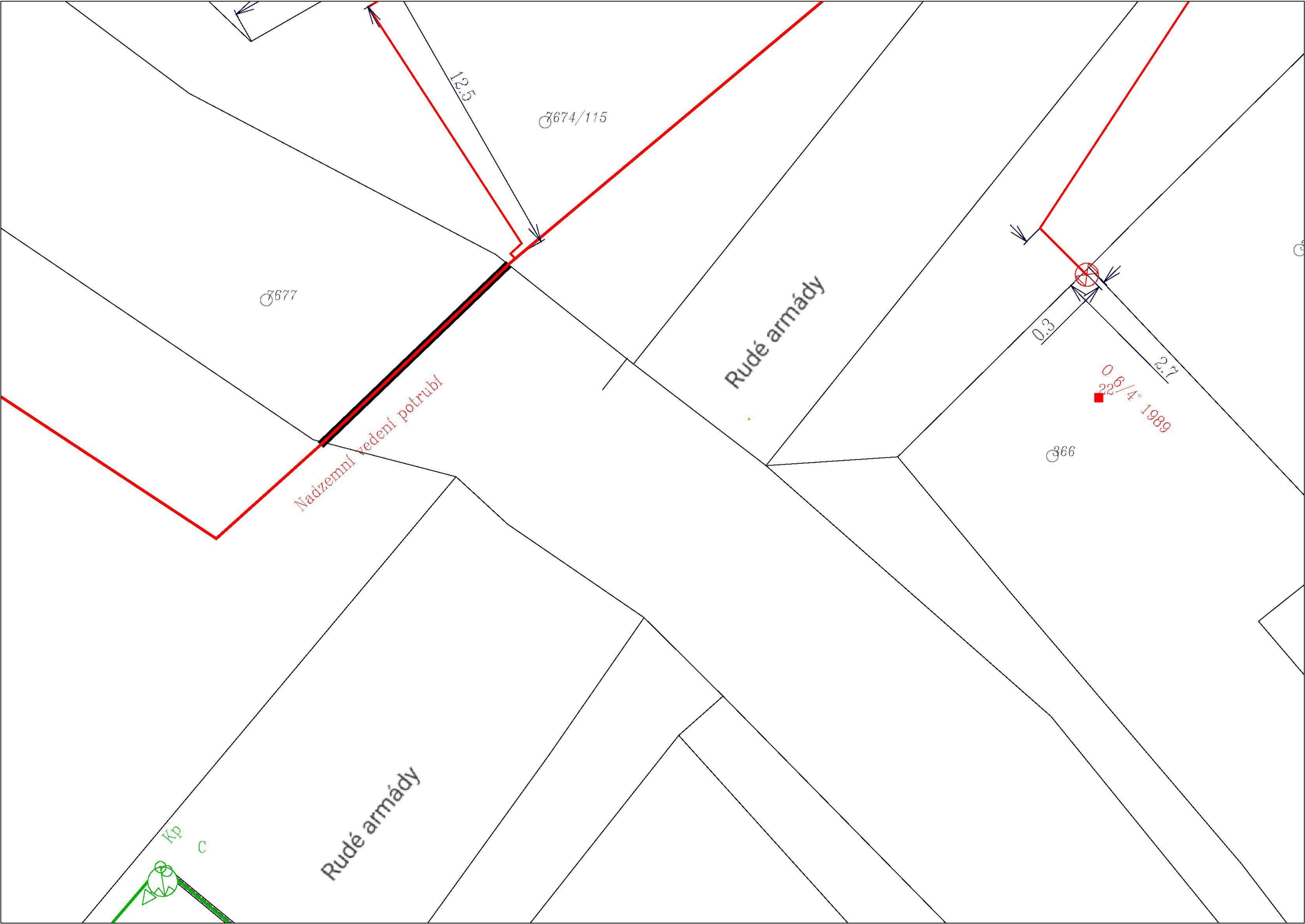


GasNet, s.r.o.
zastoupená společností GridServices, s.r.o., IČ 279 35 311
Hana Vítková
Technik externích požadavků-Morava
Oddělení zpracování ext.požadavků-Morava
+420532228852
hana.vitkova@gasnet.cz

Přílohy: Orientační zakres plynárenského zařízení, Detailní zakres plynárenského zařízení, Ověřená příloha žadatele

Provozovatel DS: GasNet, s.r.o.; Stavebník: Projekční kancelář PRIS spol. s r.o., Osová 717/20, 62500 Brno. K.ú.: Dolní Dunajovice.

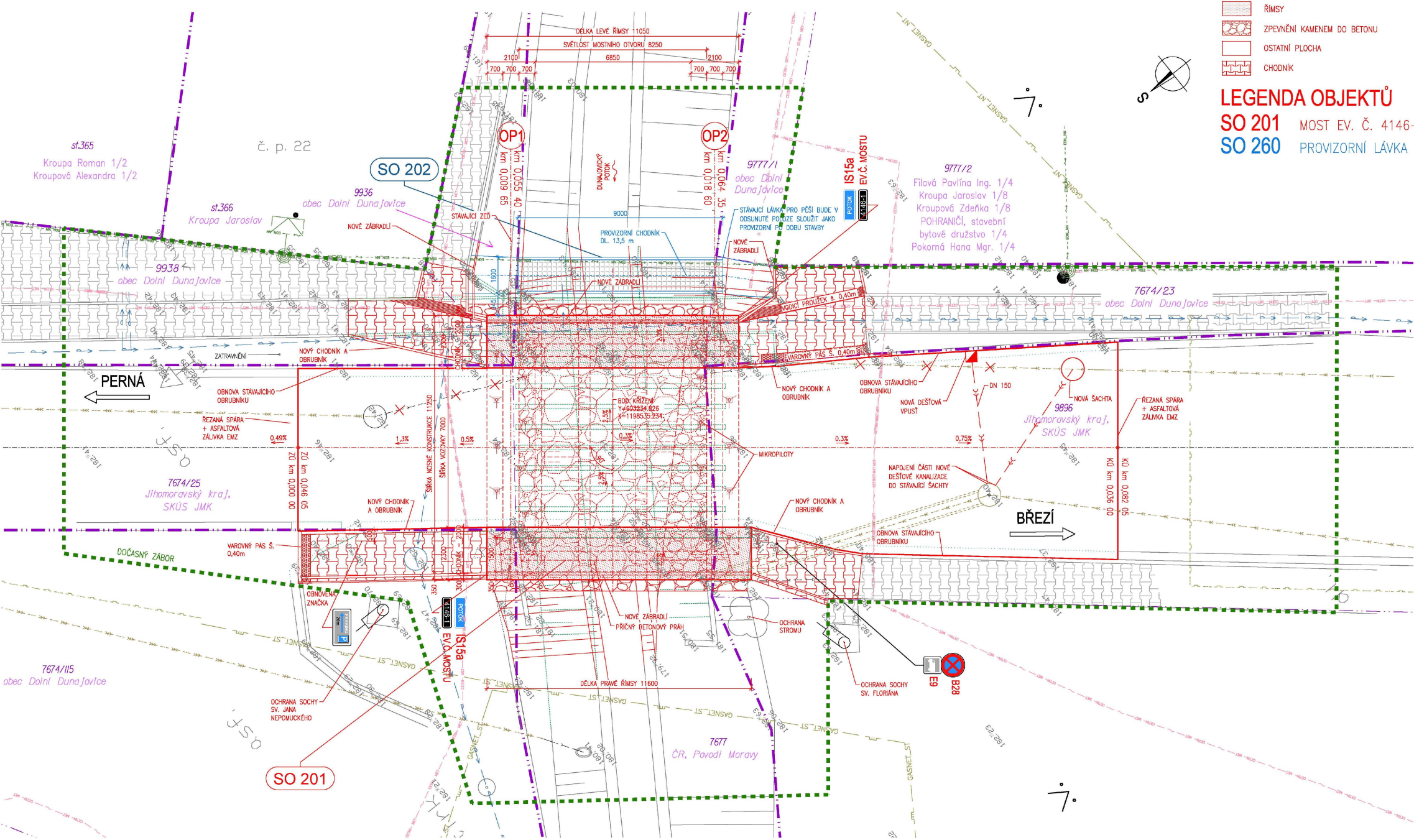




Legenda:

	linie plynovodu
	NTL
	STL
	VTL
	WVTL
	nefunkční
	plánovaná stavba před realizací
	ve výstavbě, neuvedeno do provozu
	regulační stanice
	ochranné zařízení
	kabel
	elektropřípojka
	kabel protikorozi ochrany
	anodové uzemnění
	stanice katodové ochrany
	pásmo vlivu anodového uzemnění SKAO
	neplynovodní zařízení (linie/ bod)

KOORDINAČNÍ SITUAČNÍ VÝKRES 1:100



LEGENDA PLOCH

- ŘÍMSY
- ZPEVNĚNÍ KAMENEM DO BETONU
- OSTATNÍ PLOCHA
- CHODNÍK

LEGENDA OBJEKTŮ

- SO 201 MOST EV. Č. 4146-1
- SO 260 PROVIZORNÍ LÁVKA

LEGENDA ČAR

- STÁVAJÍCÍ STAV
- HRANICE POZEMKŮ KN
- VNITŘNÍ HRANICE POZEMKŮ KN
- HRANICE DOČASNÉHO ZABORU
- DOČASNÝ ZABOR VEDENÝ PO HRANICI POZEMKU
- PODZEMNÍ VEDENÍ SÍŤOVACÍHO KABELU, CETIN
- PODZEMNÍ VEDENÍ OPTICKÉHO KABELU, CETIN
- NADZEMNÍ NN SÍŤOVÉ VEDENÍ KABELU, EON
- PLYN BEZ ROZLUŠENÍ
- PLYN NÍZKOTLAKÝ, GASNET
- DEŠŤOVÁ KANALIZACE, OBEC DOLNÍ DUNAJOVICE
- VODOVOD, VAK BŘECLAV
- NAPOJENÍ DEŠŤOVÉ KANALIZACE, OBEC DOLNÍ DUNAJOVICE

C

KONCEPT

SOUŘADNICOVÝ SYSTÉM: S-JTSK
VÝŠKOVÝ SYSTÉM: Bp

VEDOUcí PROJEKTANT	Ing. Martin ŘEHULKA	 PRIS Projektční kancelář PRIS spol. s r.o. OSISOVÁ 20, 62500 BRNO tel./ fax 547 212 053, e-mail info@pris.cz
ZODPOVĚDNÝ PROJEKTANT	Ing. Kateřina MRHAČOVÁ	
VYPRACOVAL	Ing. Kateřina MRHAČOVÁ	
KONTROLOVAL	Ing. Jiří ŠRUBAŘ	
KRAJ JIHMORAVSKÝ	OBJEDNATEL DOKUMENTACE SÚS Jihomoravského kraje, p.o.k	
AKCE	III/4146 Dolní Dunajovice, most ev.č. 4146-1	
PŘÍLOHA	KOORDINAČNÍ SITUAČNÍ VÝKRES	DATUM 10/2019 FORMÁT A4 MĚŘÍTKO 1:100 STUPEŇ DUSP ČÍS. ZAKÁZKY 19063 ARCHIVNÍ ČÍS. C3_KSIT.dwg ČÍS. SOUPRAVY ČÍS. VÝKRESU C3

**VYJÁDŘENÍ O EXISTENCI SÍTĚ ELEKTRONICKÝCH KOMUNIKACÍ
společnosti Česká telekomunikační infrastruktura a.s.
(„Vyjádření“)**

**A VŠEOBECNÉ PODMÍNKY OCHRANY SÍTĚ ELEKTRONICKÝCH KOMUNIKACÍ
společnosti Česká telekomunikační infrastruktura a.s.
(„Všeobecné podmínky ochrany SEK“)**

toto Vyjádření a Všeobecné podmínky ochrany SEK je vydané dle ustanovení § 101 zákona č. 127/2005 Sb., o elektronických komunikacích a o změně některých souvisejících zákonů, v účinném znění („**Zákon o elektronických komunikacích**“), a dle ustanovení § 161 zákona č. 183/2006 Sb., o územním plánování a stavebním řádu, v účinném znění („**Stavební zákon**“), a dle příslušných ustanovení zákona č. 89/2012 Sb., občanský zákoník, v účinném znění („**Občanský zákoník**“)

Číslo jednací: 818619/19

Číslo žádosti: 0119 634 534 („Žádost“)

Název akce („Stavba“)	III/4146 Dolní Dunajovice, most ev.č. 4146-1	
Důvod vydání Vyjádření („Důvod vyjádření“)	Společné územní a stavební řízení	
Žadatel	Projekční kancelář PRIS spol. s r.o.	
Stavebník	Projekční kancelář PRIS spol. s r.o.	
Zájmové území	Okres	Břeclav
	Obec	Dolní Dunajovice
	Kat. území / č. parcely	Dolní Dunajovice
Platnost Vyjádření	17. 12. 2021 („Den konce platnosti Vyjádření“)	

Žadatel Žádostí určil a vyznačil Zájmové území, jakož i určil Důvod Vyjádření.

Na základě určení a vyznačení Zájmového území Žadatelem a na základě určení Důvodu Vyjádření vydává společnost Česká telekomunikační infrastruktura a.s. následující Vyjádření:

Dojde ke střetu se sítí elektronických komunikací (dále jen „SEK“) společnosti **Česká telekomunikační infrastruktura a.s.**

- (I) Na Žadatelem určeném a vyznačeném Zájmovém území se vyskytuje SEK společnosti Česká telekomunikační infrastruktura a.s.;
- (II) Společnost Česká telekomunikační infrastruktura a.s. **za podmínky splnění bodu (III)** tohoto Vyjádření **souhlasí**, aby Stavebník a/nebo Žadatel, je-li Stavebníkem v Zájmovém území vyznačeném v Žádosti, provedl Stavbu a/nebo činnosti povolené příslušným správním rozhodnutím vydaným dle Stavebního zákona;
- (III) Stavebník a/nebo Žadatel, je-li Stavebníkem, je povinen
 - (i) dodržet tyto níže uvedené podmínky, které byly stanovené POS, tak jak je tento označen ve Všeobecných podmínkách ochrany SEK
 - V místech spojek a odbočení kabelové trasy nezřizujte souvislé pojízdné plochy.
 - Nad kabelovou trasou neukládejte podélně obrubníky, ani jejich betonový základ.
 - Zpevněné povrchy nad kabelovou trasou proveďte tak, aby povrch nad kabelovou trasou byl rozebíratelný; a
 - (ii) řídit se Všeobecnými podmínkami ochrany SEK, které jsou nedílnou součástí Vyjádření;

Číslo jednací: 818619/19

Číslo žádosti: 0119 634 534

- (IV) Pro případ, že bude nezbytné přeložení SEK, zajistí vždy takové přeložení SEK její vlastník, společnost Česká telekomunikační infrastruktura a.s. Stavebník, který vyvolal překládku SEK je dle ustanovení § 104 odst. 17 Zákona o elektronických komunikacích povinen uhradit společnosti Česká telekomunikační infrastruktura a.s. veškeré náklady na nezbytné úpravy dotčeného úseku SEK, a to na úrovni stávajícího technického řešení;
- (V) Pro účely přeložení SEK dle bodu (IV) tohoto Vyjádření je Stavebník povinen uzavřít se společností Česká telekomunikační infrastruktura a.s. Smlouvu o realizaci překládky SEK.

Vyjádření je platné pouze pro Zájmové území určené a vyznačené Žadatelem, jakož i pro Důvod Vyjádření stanovený a určený Žadatelem v Žádosti.

Vyjádření pozbývá platnosti i) v Den konce platnosti Vyjádření, ii) změnou rozsahu Zájmového území či změnou Důvodu Vyjádření uvedeného v Žádosti a/nebo iii) jakýmkoliv porušením kterékoliv povinnosti stanovené Všeobecnými podmínkami ochrany SEK, to vše v závislosti na tom, která ze skutečností rozhodná pro pozbytí platnosti Vyjádření nastane nejdříve.

Společnost Česká telekomunikační infrastruktura a.s. vydáním tohoto Vyjádření poskytla Žadateli pro Žadatelem určené a vyznačené Zájmové území veškeré informace o SEK dostupné společnosti Česká telekomunikační infrastruktura a.s. ke dni podání Žádosti.

Ze strany společnosti Česká telekomunikační infrastruktura a.s. může v některých případech docházet ke zpracování Vašich osobních údajů. Ke zpracování Vašich osobních údajů dochází vždy v souladu s platnými právními předpisy. Konkrétní zásady a podmínky zpracování osobních údajů společnosti Česká telekomunikační infrastruktura a.s. jsou dostupné na <https://www.cetin.cz/zasady-ochrany-osobnich-udaju>.

V případě dotazů k Vyjádření kontaktujte prosím asistenční linku 238 461 111.

Přílohami Vyjádření jsou:

- *Všeobecné podmínky ochrany SEK*
- *Informace k vytýčení SEK ve vlastnictví společnosti Česká telekomunikační infrastruktura a.s.*
- *Situační výkres (obsahuje Zájmové území určené a vyznačené Žadatelem a výřezy účelové mapy SEK)*

Vyjádření vydala společnost **Česká telekomunikační infrastruktura a.s.** dne: 17. 12. 2019.


Česká telekomunikační infrastruktura a.s.
Olšanská 2681/6
130 00 Praha 3
DIČ: CZ04084063


VŠEOBECNÉ PODMÍNKY OCHRANY SÍTĚ ELEKTRONICKÝCH KOMUNIKACÍ společnosti Česká telekomunikační infrastruktura a.s.

1. PLATNOST VŠEOBECNÝCH PODMÍNEK

- i) Tyto Všeobecné podmínky ochrany sítě elektronických komunikací (dále jen „VPOSEK“) tvoří součást Vyjádření (jak je tento pojem definován níže v článku 2 VPOSEK).
- ii) V případě rozporu mezi Vyjádřením a těmito VPOSEK mají přednost ustanovení Vyjádření, pokud není těmito VPOSEK stanoveno jinak.

2. DEFINICE

Níže uvedené termíny, jsou-li použity v těchto VPOSEK a uvozeny velkým písmenem, mají následující význam, není-li těmito VPOSEK a/nebo Příslušnými požadavky stanoveno výslovně jinak:

„**CETIN**“ znamená Česká telekomunikační infrastruktura a.s. se sídlem Olšanská 2681/6, Praha 3 PSČ 130 00, IČO: 04084063, zapsaná v obchodním rejstříku vedeném Městským soudem v Praze pod spz. B 20623;

„**Den**“ je kalendářní den;

„**Kabelovod**“ podzemní zařízení sestávající se z tělesa Kabelovodu a kabelových komor, sloužící k zatahování kabelů a ochranných trubek;

„**Občanský zákoník**“ znamená zákon č. 89/2012 Sb., občanský zákoník, v účinném znění;

„**POS**“ je zaměstnanec společnosti CETIN, pověřený ochranou sítě, Petr Sobotka, tel.: 606 717 056, e-mail: petr.sobotka@cetin.cz;

„**Pracovní den**“ znamená Den, kromě soboty, neděle, a státních svátků a ostatních svátků ve smyslu zákona č. 245/2000 Sb., o státních svátcích, o významných dnech a o dnech pracovního klidu, v účinném znění;

„**Příslušné požadavky**“ znamená jakýkoli a každý příslušný právní předpis, vč. technických norem, nebo normativní právní akt veřejné správy či samosprávy, nebo jakékoli rozhodnutí, povolení, souhlas nebo licenci, včetně podmínek, které s ním souvisí;

„**Překládka**“ je stavba spočívající ve změně trasy vedení SEK ve vlastnictví CETIN nebo přemístění zařízení SEK ve vlastnictví CETIN; Stavebník, který Překládku vyvolal, je dle ustanovení § 104 odst. 17 Zákona o elektronických komunikacích povinen uhradit společnosti CETIN veškeré náklady na nezbytné úpravy dotčeného úseku SEK, a to na úrovni stávajícího technického řešení;

„**SEK**“ je síť elektronických komunikací ve vlastnictví CETIN;

„**Stavba**“ je stavba a/nebo činnost ve vztahu, k níž bylo vydáno Vyjádření, a je prováděna Stavebníkem a/nebo Žadatelem v souladu s Příslušnými požadavky, povolená příslušným správním rozhodnutím vydaným dle Stavebního zákona;

„**Stavebník**“ je osoba takto označená ve Vyjádření;

„**Stavební zákon**“ je zákon č. 183/2006 Sb., o územním plánování a stavebním řádu, v účinném znění;

„**Vyjádření**“ je vyjádření o existenci sítě elektronických komunikací vydané společností CETIN dne 17. 12. 2019 pod č.j. 818619/19;

„**Zájmové území**“ je území označené Žadatelem a/nebo Stavebníkem v Žádosti;

„**Situační výkres**“ je výkres, který je přílohou Vyjádření a obsahuje Zájmové území určené a vyznačené Žadatelem v Žádosti a výřezy účelové mapy SEK;

„**Zákon o elektronických komunikacích**“ je zákon č. 127/2005 Sb., o elektronických komunikacích a o změně některých souvisejících zákonů, v účinném znění;

„**Žadatel**“ je osoba takto označená ve Vyjádření.

„**Žádost**“ je žádost, kterou Žadatel a/nebo Stavebník požádal CETIN o vydání Vyjádření.

3. PLATNOST A ÚČINNOST VPOSEK

Tyto VPOSEK jsou platné a účinné dnem odeslání Vyjádření na i) adresu elektronické pošty Stavebníka a/nebo Žadatele uvedenou v Žádosti nebo ii) adresu pro doručení prostřednictvím poštovní přepravy uvedenou Stavebníkem a/nebo Žadatelem v Žádosti.

4. OBECNÁ PRÁVA A POVINNOSTI STAVEBNÍKA A/NEBO ŽADATELE

- (i) Stavebník, Žadatel je výslovně srozuměn s tím, že SEK je veřejné prospěšným zařízením, byla zřízena ve veřejném zájmu a je chráněna Příslušnými požadavky.
- (ii) SEK je chráněna ochranným pásmem, jehož rozsah je stanoven (a) ustanovením § 102 Zákona o elektronických komunikacích a/nebo (b) právními předpisy účinnými před Zákonom o elektronických komunikacích, není-li Příslušnými požadavky stanoveno jinak.
- (iii) Stavebník, Žadatel nebo jím pověřená třetí osoba, je povinen při provádění Stavby nebo jiných prací, při odstraňování havárií a projektování staveb, řídit se Příslušnými požadavky, správnou praxí v oboru stavebnictví a technologickými postupy a je povinen učinit veškerá nezbytná opatření vyžadovaná Příslušnými požadavky k ochraně SEK před poškozením. Povinnosti dle tohoto odstavce má Stavebník rovněž ve vztahu k SEK, které se nachází mimo Zájmové území.
- (iv) Při zjištění jakéhokoliv rozporu mezi údaji v Situačním výkresu, který je přílohou Vyjádření a skutečným stavem, je Stavebník a/nebo Žadatel povinen bez zbytečného odkladu, nejpozději Den následující po zjištění takové skutečnosti, zjištěný rozpor oznámit POS.
- (v) Stavebník, Žadatel nebo jím pověřená třetí osoba, je povinen každé poškození či krádež SEK bezodkladně, nejpozději Den následující po zjištění takové skutečnosti, oznámit takovou skutečnost dohledovému centru společnosti CETIN na telefonní číslo +420 238 464 190.
- (vi) Bude-li Stavebník, Žadatel nebo jím pověřená třetí osoba na společnosti CETIN požadovat, aby se jako účastník správního řízení, pro jehož účely bylo toto Vyjádření vydáno, vzdala práva na odvolání proti rozhodnutí vydanému ve správním řízení, je oprávněn kontaktovat POS.

5. POVINNOSTI STAVEBNÍKA PŘI PŘÍPRAVĚ STAVBY

- (i) Při projektování Stavby je Stavebník povinen zajistit, aby projektová dokumentace Stavby (i) zohledňovala veškeré požadavky na ochranu SEK vyplývající z Příslušných požadavků, zejména ze Zákona o elektronických komunikacích a Stavebního zákona, (ii) respektovala správnou praxi v oboru stavebnictví a technologické postupy a (iii) umožňovala, aby i po provedení a umístění Stavby dle takové projektové dokumentace byla společnost CETIN, jako vlastník SEK schopna bez jakýkoliv omezení a překážek provozovat SEK, provádět údržbu a opravy SEK.
- (ii) Nebude-li možné projektovou dokumentací zajistit některý, byť i jeden z požadavků dle předchozího odstavce (i) a/nebo umístění Stavby by mohlo způsobit, že nebude naplněn některý, byť i jeden z požadavků dle předchozího odstavce (i), vyvolá Stavebník Překládku.
- (iii) Při projektování Stavby, která se nachází nebo je u ní zamýšleno, že se bude nacházet v ochranném pásmu radiových tras společnosti CETIN a překračuje výšku 15 m nad zemským povrchem, a to včetně dočasných objektů zařízení staveníště (jeřáby, konstrukce, atd.) je Stavebník povinen písemně kontaktovat POS za účelem získání konkrétního stanoviska a podmínek k ochraně radiových tras společnosti CETIN a pro určení, zda Stavba vyvolá Překládku. Ochranné pásmo radiových tras v šíři 50m je zakresleno do situačního výkresu, který je součástí tohoto Vyjádření.

VŠEOBECNÉ PODMÍNKY OCHRANY SÍTĚ ELEKTRONICKÝCH KOMUNIKACÍ společnosti Česká telekomunikační infrastruktura a.s.

- (iv) Pokud se v Zájmovém území nachází podzemní silové vedení (NN) ve vlastnictví společnosti CETIN, je Stavebník povinen ve vztahu k projektové dokumentaci zajistit totéž, co je uvedeno pod písm (i) tohoto článku 5, přičemž platí, že Stavebník vyvolá Překládku v případech uvedených pod písm (ii) tohoto článku 5.
- (v) Stavebník je povinen při projektování Stavby, která je stavbou (a) zařízení silových elektrických sítí (VN, VVN a ZVVN) a/nebo (b) trakčních vedení, provést výpočet či posouzení rušivých vlivů na SEK, zpracovat ochranná opatření, to vše dle a v souladu s Příslušnými požadavky. Stavebník je povinen nejpozději třicet (30) Dnů před podáním žádosti o vydání příslušného správního rozhodnutí k umístění Stavby dle Stavebního zákona předat POS výpočet či posouzení rušivých vlivů na SEK a zpracovaná ochranná opatření.
- (vi) Je-li Stavba v souběhu s Kabelovodem, nebo Kabelovod kříží, je Stavebník povinen nejpozději ke Dni, ke kterému započne se zpracováním projektové dokumentace ke Stavbě, oznámit POS a projednat s POS (a) veškeré případy, kdy trajektorie podvrtní a protlaků budou vedeny ve vzdálenosti menší, než je 1,5 m od Kabelovodu a (b) jakékoliv výkopové práce, které budou nebo by mohly být vedeny v úrovni či pod úrovní Kabelovodu nebo kabelové komory.
- (vii) Je-li Stavba umístěna nebo má být umístěna v blízkosti Kabelovodu, ve vzdálenosti menší, než jsou 2 m nebo kříží-li Stavba Kabelovod ve vzdálenosti menší, než je 0,5 m nad nebo kdekoliv pod Kabelovodem, je Stavebník povinen předložit POS k posouzení zakreslení Stavby v příčných řezech, přičemž do příčného řezu je Stavebník rovněž povinen zakreslit profil kabelové komory.
- 6. POVINNOSTI STAVEBNÍKA PŘI PROVÁDĚNÍ STAVBY**
- (i) Stavebník je před započítím jakýchkoliv zemních prací ve vztahu ke Stavbě povinen vytyčit trasu SEK na terénu dle Příslušných požadavků a dle Stavebního zákona. S vytyčenou trasou SEK je Stavebník povinen seznámit všechny osoby, které budou anebo by mohly zemní práce ve vztahu ke Stavbě provádět. V případě porušení této povinnosti bude Stavebník odpovědný společnosti CETIN za náklady a škody, které porušením této povinnosti společnosti CETIN vzniknou a je povinen je společností CETIN uhradit.
- (ii) Pět (5) Pracovních dní před započítím jakýchkoliv prací ve vztahu ke Stavbě je Stavebník povinen oznámit společnosti CETIN, že zahájí práce či činnosti ve vztahu ke Stavbě. Písemné oznámení dle předchozí věty zašle Stavebník na adresu elektronické pošty POS a bude obsahovat minimálně číslo jednací Vyjádření a kontaktní údaje Stavebníka.
- (iii) Stavebník je povinen zabezpečit a zajistit SEK proti mechanickému poškození, a to zpravidla dočasným umístěním silničních betonových panelů nad kabelovou trasou SEK. Do doby, než je zajištěna a zabezpečena ochrana SEK proti mechanickému poškození, není Stavebník oprávněn přejíždět vozidly nebo stavební mechanizací kabelovou trasu SEK. Při přepravě vysokých nákladů nebo při projíždění stroji, vozidly či mechanizací pod nadzemním vedením SEK je Stavebník povinen prověřit, zda výška nadzemního vedení SEK je dostatečná a umožňuje spolehlivý a bezpečný způsob přepravy nákladu či průjezdu strojů, vozidel či mechanizace.
- (iv) Při provádění zemních prací v blízkosti SEK je Stavebník povinen postupovat tak, aby nedošlo ke změně hloubky uložení nebo prostorového uspořádání SEK. V místech, kde SEK vystupuje ze země do budovy, rozváděče, na sloup apod. je Stavebník povinen vykonávat zemní práce se zvýšenou mírou opatrnosti, výkopové práce v blízkosti sloupů nadzemního vedení SEK je Stavebník povinen provádět v takové vzdálenosti od sloupu nadzemního vedení SEK, která je dostatečná k tomu, aby nedošlo nebo nemohlo dojít k narušení stability sloupu nadzemního vedení SEK. Stavebník je povinen zajistit, aby jakoukoliv jeho činností nedošlo bez souhlasu a vědomí společnosti CETIN (a) ke změně nivelety terénu, a/nebo (b) k výsadbě trvalých porostů, a/nebo (c) ke změně rozsahu a změně konstrukce zpevněných ploch. Pokud došlo k odkrytí SEK, je Stavebník povinen SEK po celou dobu odkrytí náležitě zabezpečit proti prověšení, poškození a odcizení.
- (v) Zjistí-li Stavebník kdykoliv během provádění prací ve vztahu ke Stavbě jakýkoliv rozpor mezi údaji v projektové dokumentaci a skutečností, je povinen bezodkladně přerušit práce a oznámit zjištěný rozpor na adresu elektronické pošty POS. Stavebník není oprávněn pokračovat v pracích ve vztahu ke Stavbě do doby, než získá písemný souhlas POS s pokračováním prací.
- (vi) Stavebník není bez předchozího písemného souhlasu společnosti CETIN oprávněn manipulovat s kryty kabelových komor, jakkoliv zakrývat vstupy do kabelových komor, a to ani dočasně, vstupovat do kabelových komor, jakkoliv manipulovat s případně odkrytými prvky SEK či s jakýmkoliv jiným zařízením se SEK souvisejícím. Rovněž bez předchozího písemného souhlasu společnosti CETIN není Stavebník oprávněn umístit nad trasou Kabelovodu jakoukoliv jinou síť technické infrastruktury v podélném směru.
- (vii) Byla-li v souladu s Vyjádřením a těmito VPOSEK odkryta SEK je Stavebník povinen tři (3) Pracovní dny před zakrytím SEK písemně oznámit POS zakrytí SEK a vyzvat ho ke kontrole před zakrytím. Oznámení Stavebníka dle předchozí věty musí obsahovat minimálně předpokládaný Den zakrytí, číslo jednací Vyjádření a kontaktní údaje Stavebníka. Stavebník není oprávněn provést zakrytí do doby, než získá písemný souhlas POS se zakrytím.
- 7. ROZHODNÉ PRÁVO**
- Vyjádření a VPOSEK se řídí českým právem, zejména Občanským zákoníkem, Zákonem o elektronických komunikacích a Stavebním zákonem. Veškeré spory z Vyjádření či VPOSEK vyplývající budou s konečnou platností řešeny u příslušného soudu České republiky.
- 8. PÍSEMNÝ STYK**
- Písemným stykem či pojmem „písemně“ se pro účely Vyjádření a VPOSEK rozumí předání zpráv jedním z těchto způsobů:
- v listinné podobě;
 - e-mailovou zprávou s uznávaným elektronickým podpisem dle zák. č. 297/2016 Sb., o službách vytvářejících důvěru pro elektronické transakce, v účinném znění; a/nebo e-mailovou zprávou zaslanou na adresu POS.
- 9. ZÁVĚREČNÁ USTANOVENÍ**
- (i) Stavebník, Žadatel nebo jím pověřená třetí osoba je počinaje Dnem převzetí Vyjádření povinen užít informace a data uvedená ve Vyjádření pouze a výhradně k účelu, pro který mu byla tato poskytnuta. Stavebník, Žadatel nebo jím pověřená třetí osoba není oprávněn informace a data rozmnožovat, rozšiřovat, pronajímat, půjčovat či jinak umožnit jejich užívání třetí osobou bez předchozího písemného souhlasu společnosti CETIN.
- (ii) Pro případ porušení kterékoliv z povinností Stavebníka, Žadatele nebo jím pověřené třetí osoby, založené Vyjádřením /nebo těmito VPOSEK je Stavebník, Žadatel či jím pověřená třetí osoba odpovědný za veškeré náklady a škody, které společnosti CETIN vzniknou porušením povinnosti Stavebníka, Žadatele nebo jím pověřené třetí osoby.

Číslo jednací: 818619/19

Číslo žádosti: 0119 634 534

Informace k vytyčení SEK

V případě požadavku na vytyčení SEK ve vlastnictví společnosti CETIN se, prosím, obračejte na společnosti uvedené níže:

Česká telekomunikační infrastruktura a.s. - středisko Morava jih

se sídlem: Olšanská 2681/6, Praha 3, PSČ 13000

IČ: 04084063

DIČ: CZ04084063

kontakt: tel: 238462110 obslužná doba po-pa 7 - 15 hod

Vegacom, a.s. - výhradní dodavatel společnosti Česká telekomunikační infrastruktura a.s.

se sídlem: Novodvorská 1010/14, 142 01 Praha4

IČ: 25788680

DIČ: CZ25788680

kontakt: Luboš Bodzík, mobil: 603855439, e-mail: bodzik@vegacom.cz

Jaromír Kovalčík (pro okres Hodonín), mobil: 725936197, e-mail: kovalcik@vegacom.cz

CONTENT, s.r.o.

se sídlem: Karlov 1246, 594 01 Velké Meziříčí, pobočka: Okružní 28/18, 591 01 Žďár nad Sázavou

IČ: 63492164

DIČ: CZ63492164

kontakt: Martin Kalina, tel/fax: 566521721, mobil: 777702117, e-mail: kalina@content-vm.cz,
vytycenisiti@seznam.cz

Jiří Novotný, Montáž, údržba a servis tel.sítí - okr. Třebíč, Znojmo

se sídlem: Akad. Práta 524, 675 55 Hrotovice, okr. Třebíč

IČ: 72377259

DIČ:

kontakt: Jiří Novotný, tel.: 568860888, mobil: 777318588, e-mail: novotny.hrotovice@seznam.cz

Josef Joura

se sídlem: Okřešice 53, okres Třebíč, 674 01

IČ: 88282091

DIČ: CZ6312180820

kontakt: Josef Joura, mobil: 602578674, e-mail: josefjoura@seznam.cz

Karel Horský

se sídlem: Poličská 877/36, 568 02 Svitavy - Předměstí

IČ: 01377841

DIČ:

kontakt: Karel Horský, mobil: 602 483 023, e-mail: k.horsky.sy@gmail.com

Radim Zabloudil

se sídlem: Tábor 2356/28a, 602 00 Brno - Žabovřesky

IČ: 74899589

DIČ: CZ6210151585

kontakt: Radim Zabloudil, mobil: 602760276, e-mail: radim.zabloudil@seznam.cz

Sitel, spol. s r.o., oblast Brno

se sídlem: Vinohradská 74, 618 00 Brno-Černovice

IČ: 44797320

DIČ: CZ 44797320

kontakt: Vladimír Holík, mobil: 602171192, e-mail: vholik@sitel.cz

STRATEL

se sídlem: Na březině 340 Rozdrojovice, 664 34 Brno-venkov

IČ: 26259427

DIČ: CZ26259427

kontakt: Daniel Stráský, tel/fax: 546221222, mobil: 602770022, e-mail: stratel@stratel.cz

Číslo jednací: 818619/19

Číslo žádosti: 0119 634 534

TEMO Brno s.r.o

se sídlem: Hutařova 21, 612 00 Brno

IČ: 49436821

DIČ:

kontakt: Milan Král, tel.: 541216221, fax: 541213221, mobil: 602544583, e-mail:
vytycenio2@centrum.cz

UniCab, s.r.o.,

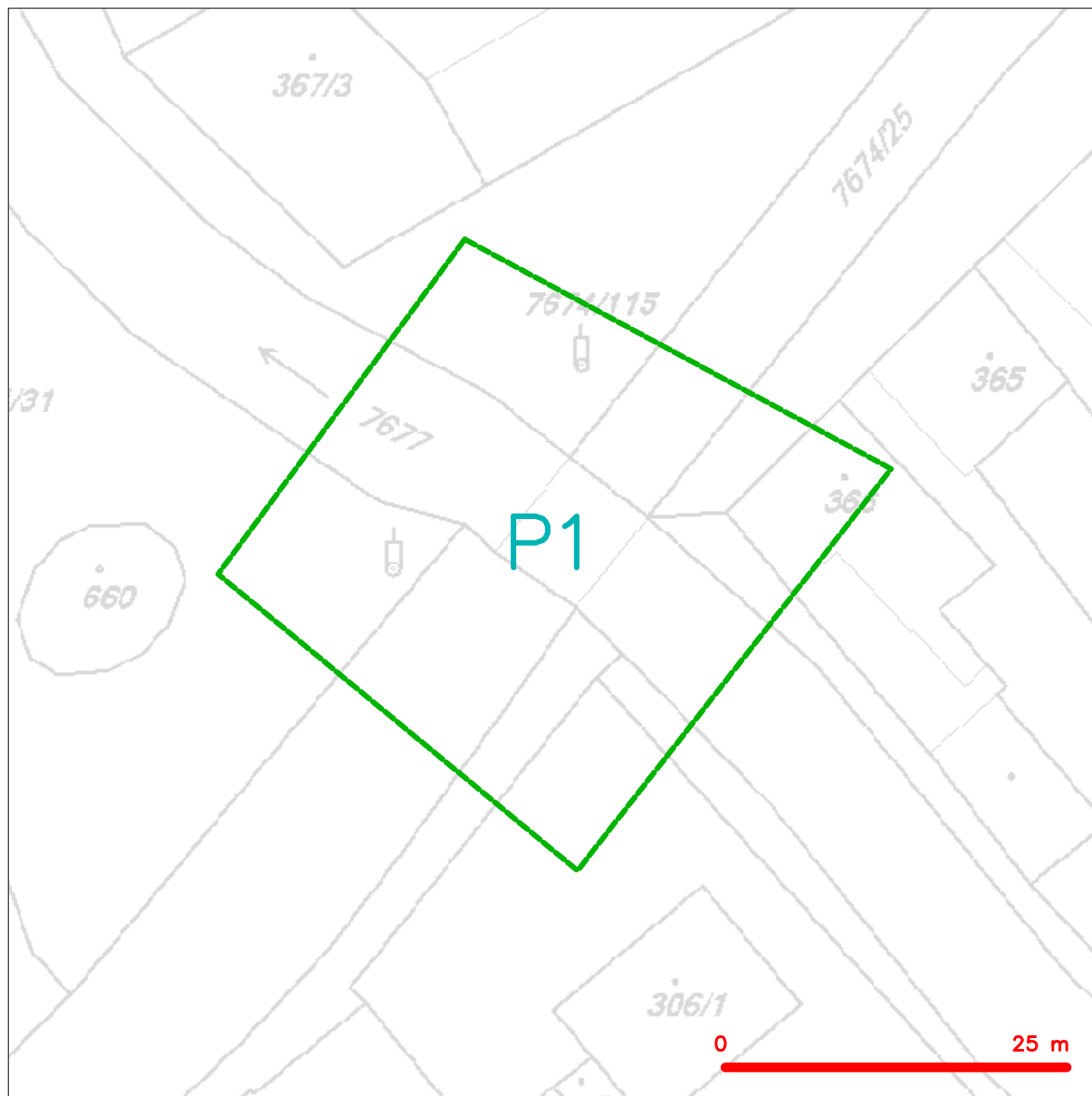
se sídlem: Švehlova 44, 664 00 Šlapanice

IČ: 26961873

DIČ: CZ26961873

kontakt: Dita Schulzová, tel.: 548220344, e-mail: unicab@unicab.cz

SITUAČNÍ VÝKRES - ZÁJMOVÉ ÚZEMÍ

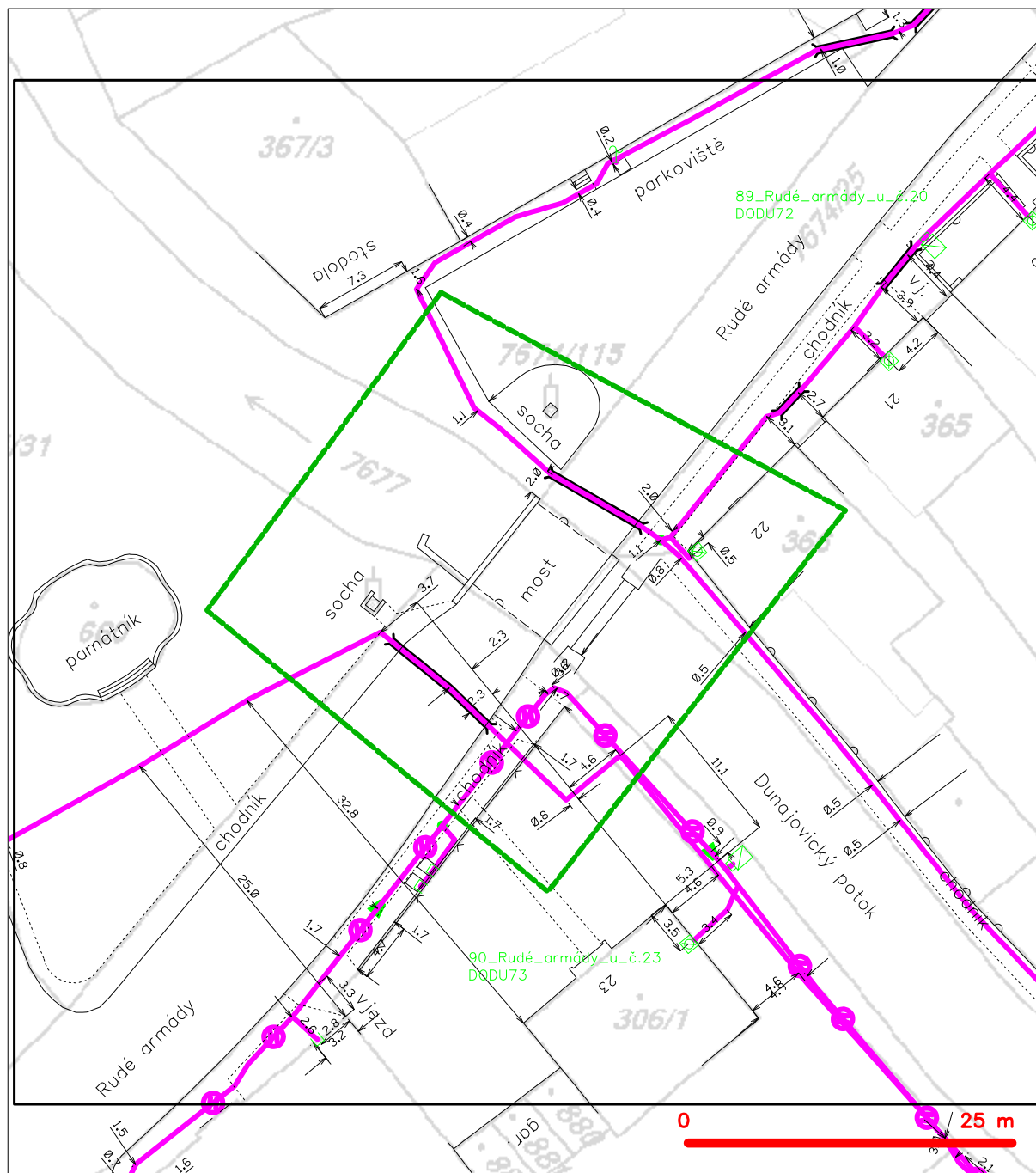


LEGENDA









----- hranice zájmového území k vyjádření


Česká telekomunikační infrastruktura a.s.
Olšanská 2681/6
130 00 Praha 3
DIČ: CZ04084063
96

SITUAČNÍ VÝKRES - POLYGON 1



LEGENDA

- | | | | |
|---|---|---|---|
|  | hranice zájmového území k vyjádření |  | nezaměřený průběh optického kabelu, HDPE trubky |
|  | NN přípojka, území s NN přípojkou CETIN |  | nebo souběh optického a metalického kabelu |
| | zaměřený průběh metalického kabelu | | radiové sítě, ochranné pásmo radiové sítě |
| | zaměřený průběh optického kabelu, HDPE trubky | | podzemní sítě |
|  | nebo souběh optického a metalického kabelu |  | neprovozovaná sítě |
|  | nezaměřený průběh metalického kabelu |  | podzemní sítě cizí |
| | podzemní sítě cizí | | sítě s NN |



Projekční kancelář PRIS spol. s r.o.

Osová 20, 625 00 Brno

Datum: 19.12.2019
Číslo: 2957/2019
Číslo zakázky: 19063
Objekt: MRHAČOVÁ

E.ON Distribuce, a.s., F. A. Gerstnera 2151/6, 370 01 České Budějovice

Projekční kancelář PRIS spol. s r.o.
Ing Kateřina Mrhačová
Osová 717/20
62500 Brno

E.ON Distribuce, a.s.

Regionální správa Hodonín
Husova 3947/1
695 01 Hodonín
www.eon-distribuce.cz

Svatopluk Zoder
T +420-51830-5225
svatopluk.zoder@eon.cz

Naše značka
S40325-27005195

Hodonín, 16.12.2019

Souhlas s činností a stavbou v blízkosti zařízení distribuční soustavy (elektrická síť) ve vlastnictví E.ON Distribuce, a.s.

Investor stavby: Projekční kancelář PRIS spol. s r.o.
Název stavby: III/4146 Dolní Dunajovice, most ev.č. 41
Místo stavby: KÚ Dolní Dunajovice (628964), žadatelem
vyznačené zájmové území

Toto vyjádření slouží pro potřeby řádného umístění, výstavby a užívání stavby a je vyjádřením pro územní a stavební řízení.

V zájmovém území výše uvedené stavby se nachází:

Nadzemní vedení NN

Na základě předložené projektové dokumentace **udělujeme souhlas s** provedením výše uvedené akce v blízkosti zařízení distribuční soustavy při splnění následujících podmínek.

Dotčené venkovní elektrické vedení je provozováno ve veřejném zájmu a chráněno zákonem. Při provádění stavebních prací a následně při užívání hotové stavby je proto nutné zabezpečit, aby nedošlo k jeho poškození ani k ohrožení jeho bezpečného a spolehlivého provozu zejména tím, že zajistíte:

1. Případná kolize s distribučním zařízením v majetku E.ON Distribuce a.s. (dále jen ECD), bude řešena přeložkou ve smyslu § 47 zákona č. 458/2000 Sb., v platném znění (přeložku rozvodného zařízení zajišťuje jeho vlastník na náklady toho, kdo potřebu přeložky vyvolal).
2. **Upozorňujeme, že zemní práce nesmí narušit stabilitu podpěrných bodů.** Výkopové práce do hloubky 1 m provádět v min. vzdálenosti 1

Sídlo společnosti:
F.A. Gerstnera 2151/6
České Budějovice 7
370 01 České Budějovice
Společnost je zapsána
v Obchodním rejstříku
vedeném Krajským soudem
v Českých Budějovicích,
oddíl B., vložka 1772
IČ: 280 85 400
DIČ: CZ28085400

m od stožárů. U výkopů ve větší hloubce se musí stanovit vzdálenost od stožáru individuálně (nutné projednat s ECD).

3. Při provádění terénních úprav výše uvedené stavby musí být dodržena min. výška vodičů nad terénem – 6 m. Po ukončení terénních úprav je nutné přizvat zástupce ECD ke kontrole dodržení min. výšky vodičů. O kontrole bude proveden písemný zápis do montážního nebo stavebního deníku.
4. V důsledku stavebních prací nesmí dojít k poškození a znepřístupnění venkovního elektrického vedení.
5. Provádění stavebních prací v blízkosti venkovního elektrického vedení přináší zvýšené riziko ohrožení života nebo zdraví elektrickým proudem a zvýšené riziko poškození majetku. Při provádění stavby je povinností všech zúčastněných osob zajistit dodržování požadavků bezpečnosti a ochrany zdraví při práci, což mj. stanovuje Stavební zákon č. 183/2006 Sb., Zákon o BOZP č. 309/2006 Sb., a nařízení vlády č. 591/2006 Sb.. Z tohoto důvodu je nutné:
 - a. Provádět výkopové práce v blízkosti nadzemního vedení NN tak, aby nedošlo k narušení jejich stability a uzemňovací soustavy, nebo nebyl jinak ohrožen provoz tohoto zařízení a bezpečnost osob.
 - b. Dodržovat platná ustanovení norem stanovujících podmínky pro práci v blízkosti elektrických vedení ČSN EN 50 110-1 a PNE 33 3302, zvláště pak minimální dovolené vzdálenosti od vedení:

Minimální dovolené vzdálenosti	Holé vodiče	Izolované vodiče
Nad budovami		
Nad neschůdnými částmi (sklon > 15°), vzdorující ohni	0,5 m	0,3 m
Nad schůdnými částmi (sklon ≤ 15°), vzdorující ohni	4 m	3 m
Na budovách		
K budovám a jejich částem nebo vybavením	0,2 m	0,1 m
Kolem zedních oken		
Před oknem (pouze stávající vedení)	2 m	1 m
Nad oknem	0,2 m	0,2 m
Vedle okna	0,5 m	0,5 m
Pod oknem	1 m	1 m
Kolem střešních oken		
Před oknem	3 m	2 m
Nad oknem	1 m	1 m
Vedle okna	1 m	1 m
Pod oknem	1 m	1 m

6. Výsledná stavba bude splňovat obecné požadavky na výstavbu a nesmí svým stavem ohrožovat životy, zdraví, bezpečnost nebo majetek třetích osob. **Upozorňujeme, že pokud nebudou dodrženy výše uvedené vzdálenosti od venkovního elektrického vedení,**

půjde o porušení těchto obecných požadavků, což v krajním případě může znamenat i nemožnost užívání stavby nebo nařízení odstranění stavby dle Stavebního zákona 183/2006 Sb.

7. Ohlášení jakéhokoliv poškození distribučního a sdělovacího zařízení na telefonním čísle Poruchové služby **800 22 55 77**.

Kontakty správců zařízení:

VN+NN

Regionální správa, Zdeněk Petráš,
tel.: 51939-4236,
email: zdenek.petras@eon.cz

Ke všem dalším souvisejícím jednáním předložte, prosím, toto vyjádření.

S přátelským pozdravem

E.ON Distribuce, a.s.

E.ON Distribuce, a.s.

F. A. Gerstnera 2151/6

České Budějovice 7

370 01 České Budějovice



Následující oddíl se vyplňuje pouze v případě žádosti o udělení souhlasu se zjednodušeným územním řízením nebo s uzavřením veřejnoprávní smlouvy

Udělení souhlasu (pro platnost udělení souhlasu je nutný podpis a razítko oprávněného pracovníka ECD)

Souhlasíme – Nesouhlasíme se zjednodušeným územním řízením

Souhlasíme – Nesouhlasíme s uzavřením veřejnoprávní smlouvy

E.ON Distribuce, a.s.



Vodovody a kanalizace Břeclav, a.s.

Čechova 1300/23, 690 02 Břeclav

IČ: 49455168 DIČ: CZ49455168

bank.spoj.: Komerční banka a.s., č.ú. 1908651/0100

Zapsána v obchodním rejstříku u Krajského soudu v Brně, spisová zn. B.1176

**Novotný Michal
Maršíková 1009/8
641 00 Brno**

VÁŠ DOPIS ZNAČKY

JEDNACÍ ČÍSLO

VYJ-2020-700-000817

VYŘIZUJE

Ryba Radim

DATUM

20.5.2020

Dolní Dunajovice - most ev.č. 4146-1, vč. přeložky vodovodu

Předložená dokumentace k územnímu a stavebnímu řízení řeší výstavbu nového mostu ev.č. 4146-1 na silnici III/4146 v obci Dolní Dunajovice. Investorem stavby je SÚS Jihomoravského kraje p.o.k.

Stavební objekty:

SO 201 Most ev. č. 4146-1

SO 260 Provizorní lávka

SO 301 Vodovod DN150

SO 201 Most ev. č. 4146-1

Nová konstrukce mostu nahrazuje původní most na silnici III/4146-1. Most je navržen jako železobetonový rám o jednom poli. Délka přemostění je 8,25 m, délka nosné konstrukce je 9,65 m a šířka nosné konstrukce 11,9 m. Stavba bude probíhat za uzavřeného provozu v místě mostu.

SO 260 Provizorní lávka

Po levé straně mostu se nachází dodatečně přistavěná lávka pro pěší. Konstrukce tvoří betonová spodní stavba založená pravděpodobně plošně. Nosnou konstrukci tvoří ocelobetonová konstrukce z ocelových nosníků I240 a betonové desky. Povrch lávky je vydlážděn. Okraje lávky jsou osazeny trojmadlovým zábradlím. Lávka bude v rámci objektu SO 260 přesunuta o 1,8 m a použita jako provizorní pro přechod chodců. Délka lávky je 9 m a šířka 1,6 m. Část zábradlí u stávajícího chodníku se odstraní.

SO 301 Vodovod DN150

Po levé straně mostu po dnem potoka probíhá vodovod VAK Břeclav. Vzhledem ke stávajícímu vodovodu bude vedení přeloženo na levou římsu mostu. Stávající vodovodní přípojka bude rovněž přeložena.


Nová přeložka bude provedena z tvárné litiny DN150 mm v celkové délce 29,50m. V místě mostu bude vodovod v nadzemním provedení s uložením na konstrukci mostu v provedení s tepelně izolovaným litinovým potrubím DN150 s opláštěním z pozinkovaného plechu (SPIRO) v délce 13,0m.

V nejnižším místě bude na trase vodovodu osazen podzemní hydrant, který bude sloužit pro provozní účely. V nejvyšším místě vedení vodovodu na mostní konstrukci bude na potrubí osazen automatický odvzdušňovací ventil, který bude opatřen krytem proti mrazu.

Společnost Vodovody a kanalizace Břeclav, a.s. (dále jen VaK Břeclav) **souhlasí** s umístěním a realizací stavby mostu a s přeložkou vodovodu **za předpokladu dodržení níže uvedených podmínek:**

1. Před zahájením zemních prací požadujeme provést vytyčení vodovodu v majetku VaK Břeclav na základě objednávky u střediska vodovodů Mikulov (tel.: 734 150 937). Vytyčení musí být provedeno za účasti zástupce střediska, který vydá protokol o vytyčení.
2. **V souvislosti s plánováním, realizací a se zajištěním stavby navržené přeložky vodovodu a dále z ujednání vycházející ze schůzky konané v Břeclavi dne 8.1.2020 za přítomnosti zástupců SÚS JMK a VAK Břeclav, je nutná oboustranná koordinace a spolupráce. Za VAK Břeclav bude zajišťovat součinnost pan Ing. Antonín Hrabal, vedoucí investičního oddělení, tel.: 519 304 632, e-mail: hrabal@vak-bv.cz, kterého v této věci kontaktujte.**
3. Stávající úzavěr na vodovodu chceme zachovat. Tzn., že bude osazen nový sekční uzávěr v místě napojení na severní straně přeložky viz příloha.
4. Hydrant (kalník) požadujeme navrhnout a umístit tak, aby umožňoval odkalení vody z vodovodu do potoka, resp. zachovat původní stav viz příloha.
5. Potrubí vodovodní přeložky požadujeme z materiálu PE.
6. Odstávku vodovodní sítě a propoj mezi stávajícím a novým vodovodem (přeložkou) bude provádět provozní středisko vodovodů Mikulov (tel.: 734 150 937) a zároveň, aby zástupce provozního střediska byl přizván k zahájení prací, ke kontrole uložení vodovodního potrubí a k tlakovým zkouškám. Zápis o kontrole provedení bude požadován při závěrečné kontrolní prohlídce stavby.
7. Poklopy hydrantů a šoupátek požadujeme osadit do nivelety upravené plochy komunikace. Všechny armatury musí být označeny tabulkou na orientačním sloupku.
8. V nezpevněném terénu požadujeme poklopy (Š+H) obdláždit 2 řadami kostek do betonu.
9. Před záhozem přeložky vodovodu požadujeme přizvat zástupce střediska vodovodů Mikulov (tel.: 734 150 937) ke kontrole provedení, o které bude vydán zástupcem střediska protokol.
10. Všechny armatury budou označeny tabulkou na orientačním sloupku (H+Š).
11. Vodoměrnou šachtu požadujeme vybudovat v souladu s ČSN 75 5411 "Vodovodní přípojky" a technickými standardy vydanými VaK Břeclav o vnitřním půdorysném rozměru 900 x 1200 mm (nebo o vnitřním průměru 1200 mm) a vnitřní výšce min. 1500 mm (bez vstupu) s poklopem min. 600 x 600 mm. Lze použít i vodoměrnou šachtu typu MODULO.
12. Při provádění stavby požadujeme dodržet ČSN 75 5401 "Navrhování vodovodního potrubí", ČSN 73 6005 "Prostorové uspořádání sítí technického vybavení", ČSN 75 5411 "Vodovodní přípojky" a dodržení ochranného pásma vodovodu, které je stanoveno §23 zákona č. 274/2001 Sb., o vodovodech a kanalizacích.
13. Upozorňujeme, že kanalizaci v obci Dolní Dunajovice VaK Břeclav nevlastní ani neprovozuje.
14. Investor prokazatelně seznámí dodavatele stavby s aktuálním vyjádřením VaK Břeclav. a s vytyčenou trasou vodovodu.
15. Platnost vyjádření je 2 roky od data vydání.




Ing. Jiří Koliba
ředitel akciové společnosti



Vodovody a kanalizace
Břeclav, a.s.
Čechova 1300/23
690 02 Břeclav

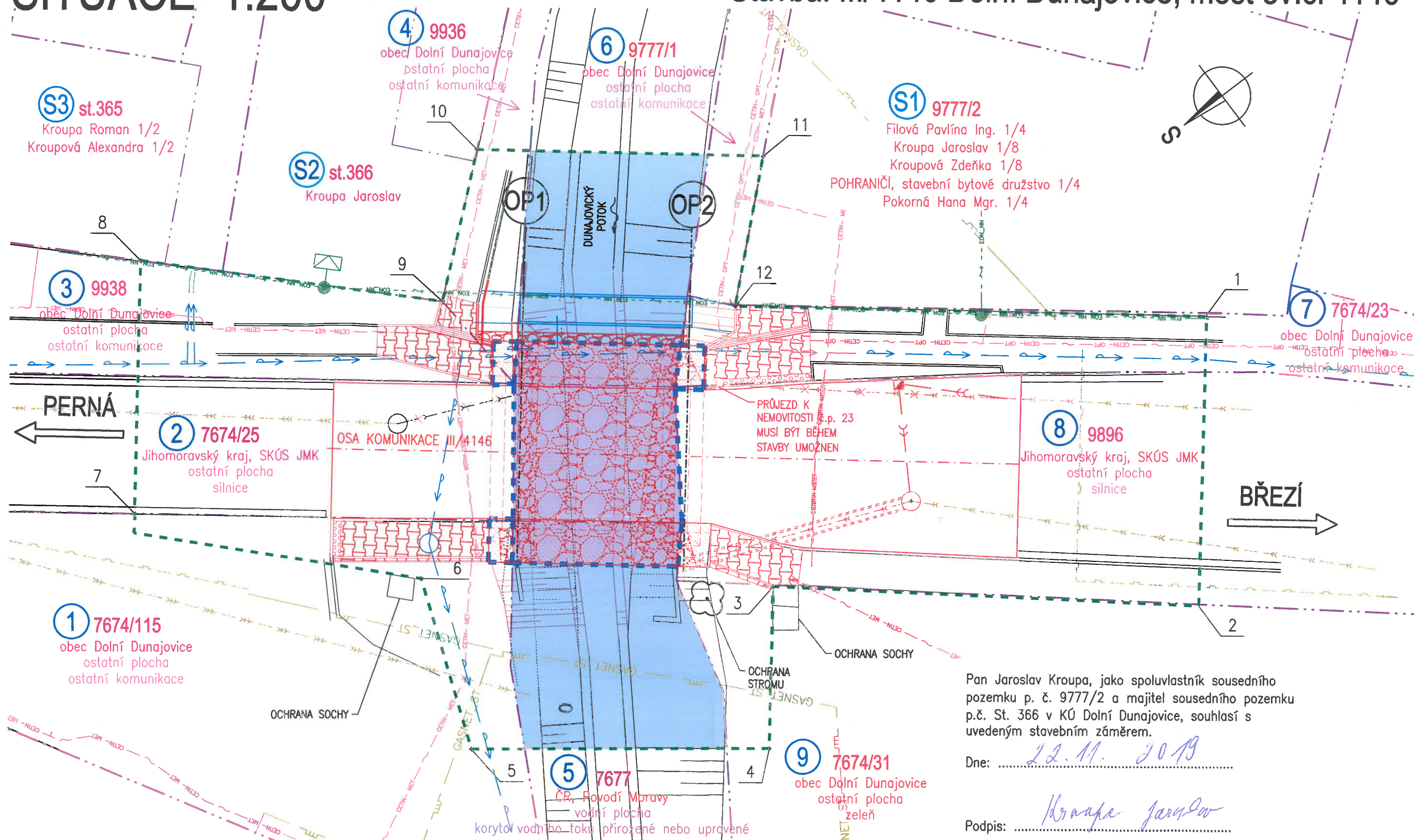


308

-34-

SITUACE 1:200

Stavba: III/4146 Dolní Dunajovice, most ev.č. 4146-1



LEGENDA ČAR

- DOČASNÝ ZÁBOR
- DOČASNÝ ZÁBOR VEDENÝ PO HRANICI POZEMKŮ
- HRANICE POZEMKŮ KN
- HRANICE KATASTRÁLNÍCH ÚZEMÍ
- STÁVAJÍCÍ HRANY, STÁVAJÍCÍ KONSTRUKCE
- NOVÉ KONSTRUKCE

LEGENDA PLOCH ZÁBORŮ

- PLOCHA DOČASNÉHO ZÁBORU NAD 1 ROK
- PLOCHA DOČASNÉHO ZÁBORU DO 1 ROKU
- PLOCHA TRVALÉHO ZÁBORU BEZ VÝKUPU
- PLOCHA TRVALÉHO ZÁBORU S VÝKUPEM

LEGENDA PLOCH

- DLAŽBA
- ŘÍMSY
- ZPEVNĚNÍ Z KAMENE DO BETONU

Pan Jaroslav Kroupa, jako spoluvlastník sousedního pozemku p. č. 9777/2 a majitel sousedního pozemku p.č. St. 366 v KÚ Dolní Dunajovice, souhlasí s uvedeným stavebním záměrem.

Dne: 22.11.2019

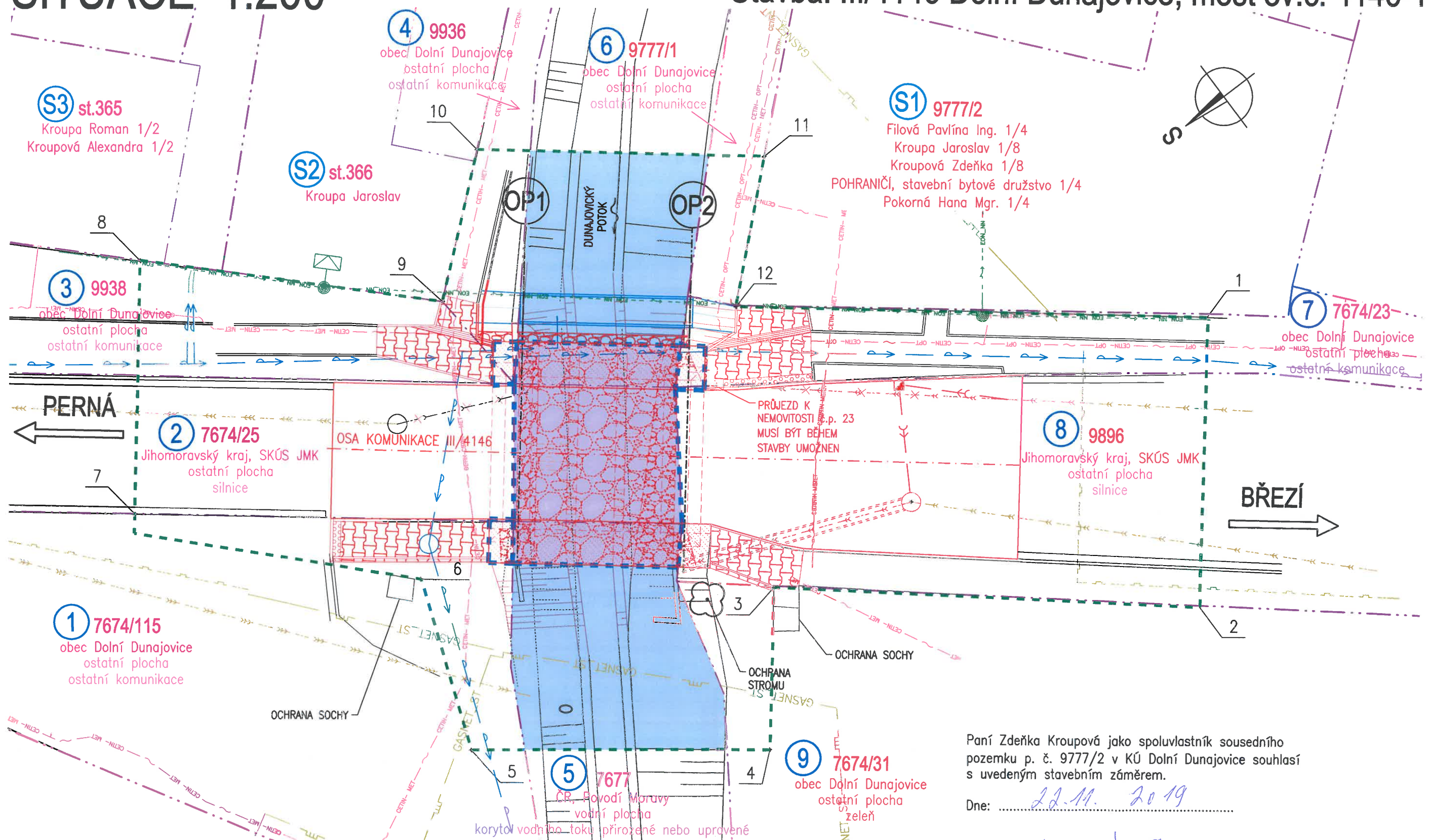
Podpis: Jaroslav Kroupa

Projektční kancelář PRIS spol. s r.o.
Osová 20, 625 00 Brno

Datum: 26.11.2019
CJ: 2773/2019
Číslo zakázky: 19063
Výkres: M. P. HADČOVÁ

SITUACE 1:200

Stavba: III/4146 Dolní Dunajovice, most ev.č. 4146-1



LEGENDA ČAR

- DOČASNÝ ZÁBOR
- DOČASNÝ ZÁBOR VEDENÝ PO HRANICI POZEMKŮ
- HRANICE POZEMKŮ KN
- HRANICE KATASTRÁLNÍCH ÚZEMÍ
- STÁVAJÍCÍ HRANY, STÁVAJÍCÍ KONSTRUKCE
- NOVÉ KONSTRUKCE

LEGENDA PLOCH ZÁBORŮ

- PLOCHA DOČASNÉHO ZÁBORU NAD 1 ROK
- PLOCHA DOČASNÉHO ZÁBORU DO 1 ROKU
- PLOCHA TRVALÉHO ZÁBORU BEZ VÝKUPU
- PLOCHA TRVALÉHO ZÁBORU S VÝKUPEM

LEGENDA PLOCH

- DLAŽBA
- ŘÍMSY
- ZPEVNĚNÍ Z KAMENE DO BETONU

Paní Zdeňka Kroupová jako spoluvlastník sousedního pozemku p. č. 9777/2 v KÚ Dolní Dunajovice souhlasí s uvedeným stavebním záměrem.

Dne: 22.11. 2019

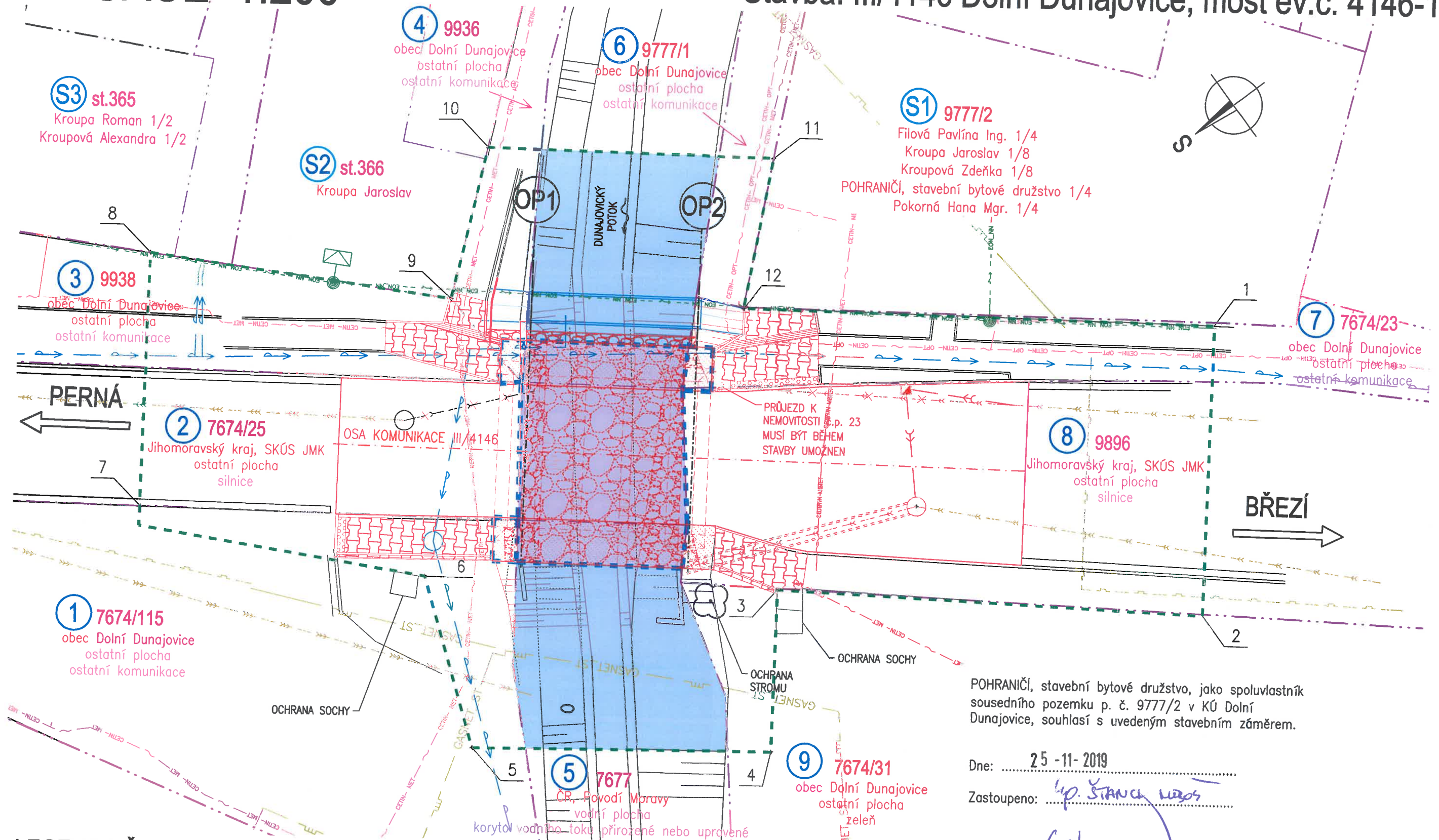
Podpis: Kroupová Zdeňka

Projekční kancelář PRIS spol. s r.o.
Osobě 20,625 00 Brno

26.11.2019
22.11.2019
19.06.2019
M. H. H. H.

SITUACE 1:200

Stavba: III/4146 Dolní Dunajovice, most ev.č. 4146-1



LEGENDA ČAR

- DOČASNÝ ZÁBOR
- DOČASNÝ ZÁBOR VEDENÝ PO HRANICI POZEMKŮ
- HRANICE POZEMKŮ KN
- HRANICE KATASTRÁLNÍCH ÚZEMÍ
- STÁVAJÍCÍ HRANY, STÁVAJÍCÍ KONSTRUKCE
- NOVÉ KONSTRUKCE

LEGENDA PLOCH ZÁBORŮ

- PLOCHA DOČASNÉHO ZÁBORU NAD 1 ROK
- PLOCHA DOČASNÉHO ZÁBORU DO 1 ROKU
- PLOCHA TRVALÉHO ZÁBORU BEZ VÝKUPU
- PLOCHA TRVALÉHO ZÁBORU S VÝKUPEM

LEGENDA PLOCH

- DLAŽBA
- ŘÍMSY
- ZPEVNĚNÍ Z KAMENE DO BETONU

POHRANIČÍ, stavební bytové družstvo, jako spoluvlastník sousedního pozemku p. č. 9777/2 v KÚ Dolní Dunajovice, souhlasí s uvedeným stavebním záměrem.

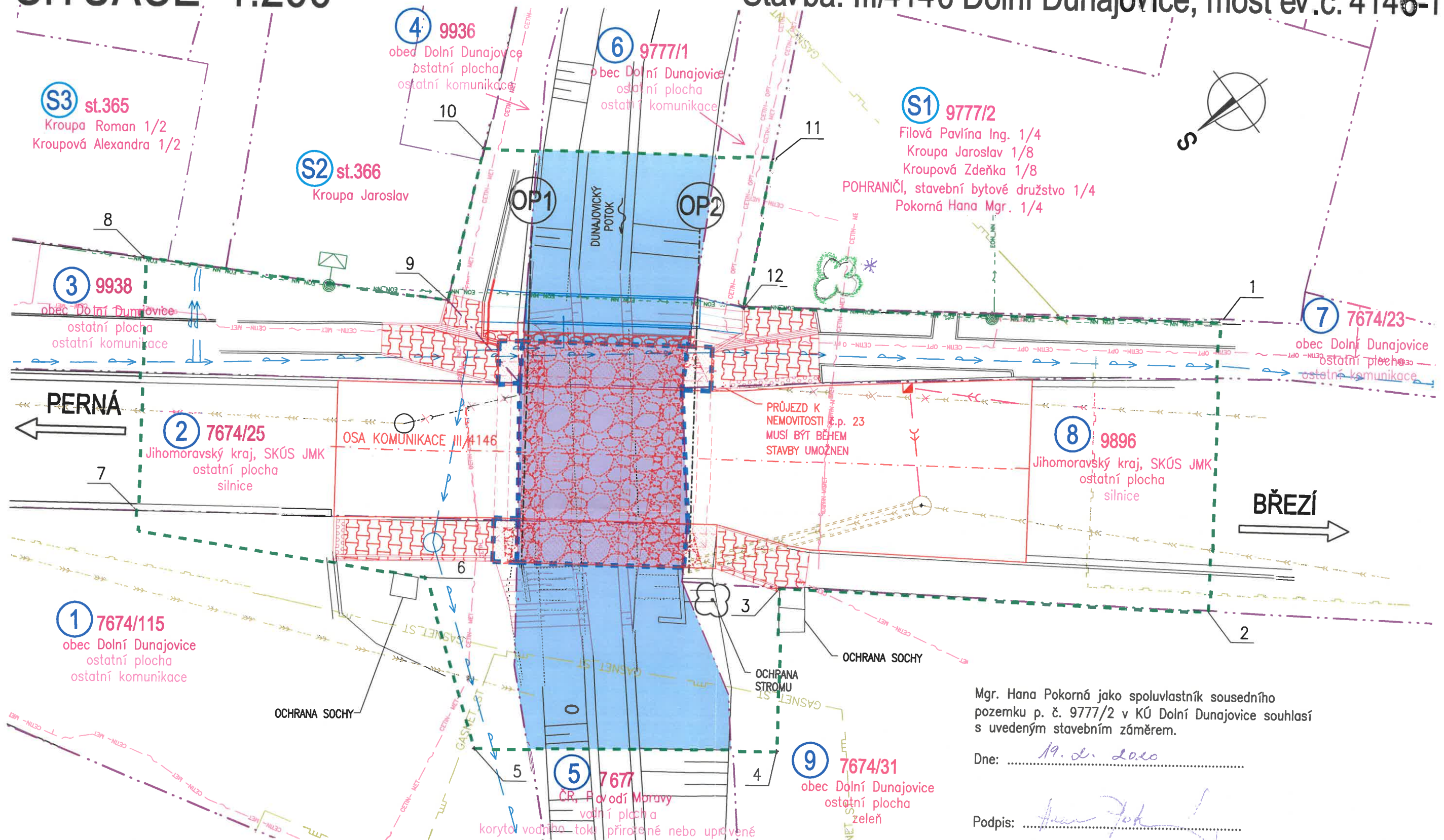
Dne: 25 - 11 - 2019
 Zastoupeno: *Ing. Stanislav Kubík*
 Podpis: *G. Hruška*

POHRANIČÍ
 stavební bytové družstvo
 Hraničářů 1476/10
 692 01 MIKULOV
 IČ 00048 658 (1)

Ing. Stanislav Kubík PRIS spol. s r.o.
 Ústevná 20, 625 00 Brno
 2.12.2019
 2.82113019
 19063
 M. Hruška

SITUACE 1:200

Stavba: III/4146 Dolní Dunajovice, most ev.č. 4146-1



Mgr. Hana Pokorná jako spoluvlastník sousedního pozemku p. č. 9777/2 v KÚ Dolní Dunajovice souhlasí s uvedeným stavebním záměrem.

Dne: 19. 12. 2020

Podpis: *Hana Pokorná*

* *Láďaím v ochranné zeleň.*

Projektní kancelář PRIS spol.s.r.o.

Osobě 20,625 00 Brno

Došlo: 18. 12. 2020

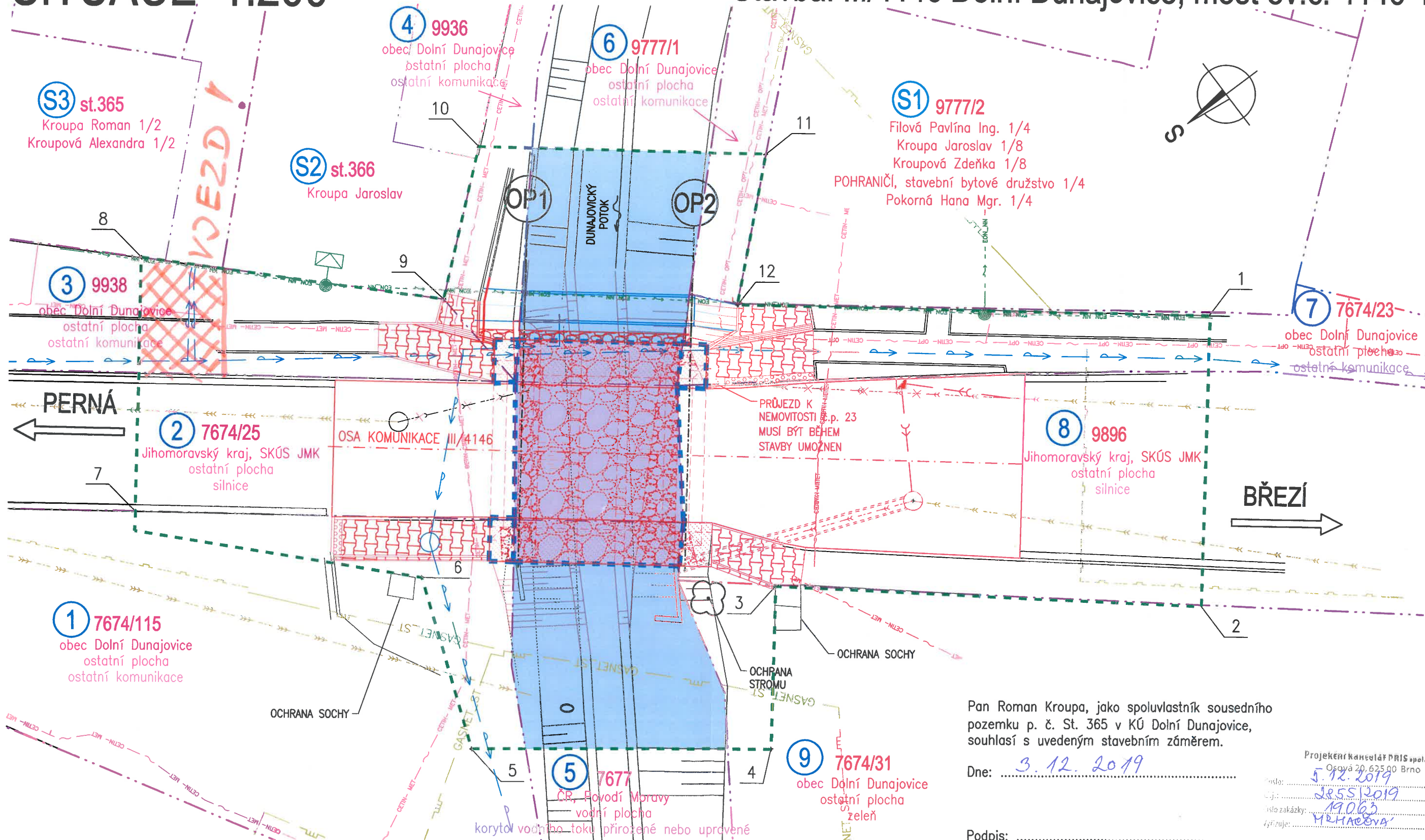
Č.j.: 26.77/2020

Číslo zakázky: 19063

Vyřizuje: MRHACOVA

SITUACE 1:200

Stavba: III/4146 Dolní Dunajovice, most ev.č. 4146-1



LEGENDA ČAR

- DOČASNÝ ZÁBOR
- DOČASNÝ ZÁBOR VEDENÝ PO HRANICI POZEMKŮ
- HRANICE POZEMKŮ KN
- HRANICE KATASTRÁLNÍCH ÚZEMÍ
- STÁVAJÍCÍ HRANY, STÁVAJÍCÍ KONSTRUKCE
- NOVÉ KONSTRUKCE

LEGENDA PLOCH ZÁBORŮ

- PLOCHA DOČASNÉHO ZÁBORU NAD 1 ROK
- PLOCHA DOČASNÉHO ZÁBORU DO 1 ROKU
- PLOCHA TRVALÉHO ZÁBORU BEZ VÝKUPU
- PLOCHA TRVALÉHO ZÁBORU S VÝKUPEM

LEGENDA PLOCH

- DLAŽBA
- ŘÍMSY
- ZPEVNĚNÍ Z KAMENE DO BETONU

Pan Roman Kroupa, jako spoluvlastník sousedního pozemku p. č. St. 365 v KÚ Dolní Dunajovice, souhlasí s uvedeným stavebním záměrem.

Dne: 3. 12. 2019

Podpis: _____

Projektant Kancelář PRIS spol. s r.o.
Osobně 20.625 00 Brno

Poslalo: 5. 12. 2019
Číslo: 2855/2019
Číslo zakázky: 19063
Zpracoval: Y. H. K. S. V. A.

Nesouhlasím se nabídkou
kaskádového vjezdu do mostu
provazovny.

[Handwritten signature]

Záznam ze vstupního výrobního výboru
konaného dne 11. září 2019 v zasedací místnosti SUS JMK, oblast Jih v
9:00 na akci
III/4146 Dolní Dunajovice, most ev.č. 4146-1

Přítomni: Viz přiložená prezenční listina

Bylo projednáno:

- 1.) Přítomní byli seznámeni se stávajícím stavem mostu:
 - most z ocelových válcovaných I nosníků – rošt z podélných nosníků a příčniců – s mostovkou ze železobetonových prefabrikátů, nosná konstrukce uložena na opěry vyzděné z pravidelných kamenných kvádrů, se železobetonovými římsami s trojmadlovým ocelovým zábradlím, vozovkou s asf. povrchem, šířka mostu 8,2 m
 - stavební stav mostu VI – velmi špatný
 - souběžná lávka v majetku obce šířky 1,6 m – mostovka z krajních válcovaných I nosníků propojených ocelovými příčnicí se zabetonovanou mostovkovou deskou, nosná konstrukce uložena na opěry vyzděné z pravidelných kamenných kvádrů
- 2.) Obecní lávka bude po dobu výstavby odsunuta mimo místo stavby a využívána pro pěší během výstavby.
- 3.) Stavba proběhne za úplné uzavírky – projektant navrhne objízdné trasy – pro nákladní dopravu objízďka mimo obec, pro dopravu osobních vozidel s využitím místních komunikací. Trasu pro osobní vozidla (pro každý směr jiná, jednosměrná trasa objízďky) zkonstruuje se starostou obce.
- 4.) Nový most – železobetonový rám – bude převádět silnici III/4146 s oboustrannými chodníky: levý chodník převáděný stávající lávkou bude mít šířku 3 m – navazuje na chodník před a za mostem. Pravá římsa převeden nově chodník, který dnes končí u sochy sv. Floriána před mostem – tento chodník bude mít na mostě šířku 2 m.
- 5.) Socha sv. Floriána – projektant prověří, zda je památkově chráněna.
- 6.) Podle podkladů předaných na tomto jednání je v místě lávky (pod lávkou) převáděn vodovod. Za opěrou mostu a lávky je pak nově převáděna přípojka vodovodu k č.p. 466. Poloha této přípojky ve vztahu k opěře není v dokumentaci zakótována. Projektant prověří prostorové možnosti pro případnou přeložku přípojky z přechodové oblasti nového mostu.
- 7.) Dokumentace bude členěna na jednotlivé objekty – most, objekt pro manipulaci s lávkou, případně přeložka vodovodu a přípojky vodovodu.
- 8.) Projektant prověří nejbližší skládku (Drnholec)
- 9.) Stavba proběhne nejdříve v roce 2021

Zapsal:

Ing. Magda Zdražilová
projekční kancelář PRIS spol. s r.o.

PREZENČNÍ LISTINA

III/4146 Dolní Dunajovice, most ev.č. 4146-1






akce:

datum:

dne 11. 9. 2019 – středa 9:00

místo:

v zasedací místnosti SÚS Jmk, oblast Jih, Brněnská 3254 Hodonín.

organizace	jméno-číslo	telefon	e-mail	podpis	souhlas*
Projekční kancelář PRIS spol. s r.o.	Magda Zdražilová	734 248 809	magda.zdrazilova@pris.cz		ANO / NE
SÚS Jmk oblast JIH	Pavel Příkrý	734 412 365	pavel.prikry@suujmk.cz		ANO / NE
— 11 —	Jiří Bědovíc	734 412 381	jiri.bedovic@suujmk.cz		ANO / NE
Obec Dolní Dunajovice	UJT Zdrávek	602 76 677	obec@dolni-dunajovice.cz		ANO / NE
SÚS Jmk	Zdrávek Zdrávek	604 421 355	zdravak.zdravak@suujmk.cz		ANO / NE
					ANO / NE
					ANO / NE
					ANO / NE
					ANO / NE
					ANO / NE
					ANO / NE
					ANO / NE
					ANO / NE
					ANO / NE
					ANO / NE

*souhlas (nehodící škrtněte)

ANO - účastník jednání souhlasí s rozesláním kontaktních údajů v příloze Záznamu jednání

NE - účastník jednání nesouhlasí s rozesláním kontaktních údajů v příloze Záznamu jednání

Záznam ze vstupního výrobního výboru

konaného dne 8. ledna 2020 v zasedací místnosti SUS JMK, oblast Jih v 9:00

na akci

III/4146 Dolní Dunajovice, most ev.č. 4146-1

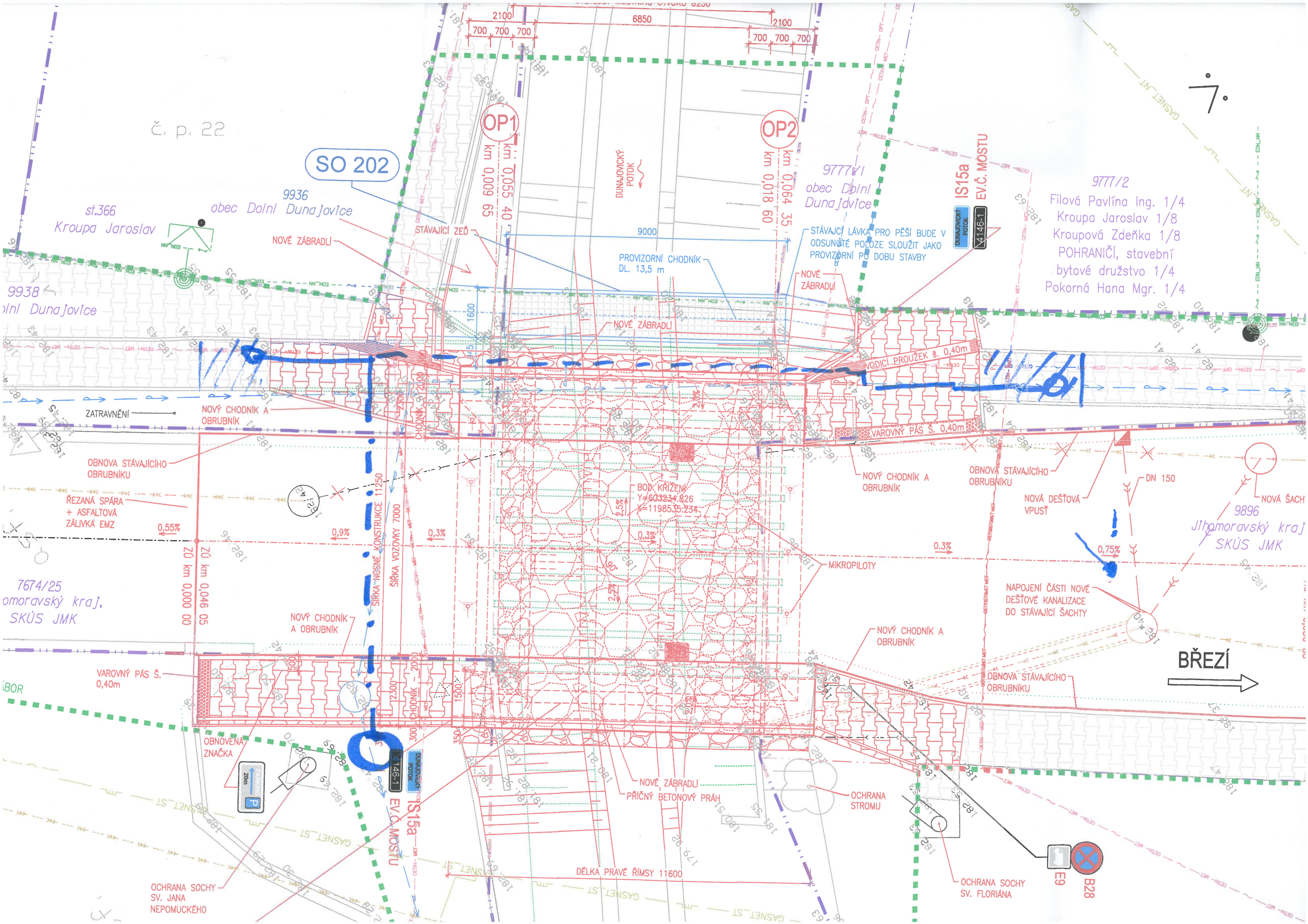
Přítomni: Viz přiložená prezenční listina

Bylo projednáno:

- 1.) Jednání bylo svoláno na základě požadavku VaK Břeclav na řešení stávajícího vodovodu, který vede shybkou cca v prostoru mezi stávajícím mostem a lávkou.
- 2.) Projekt mostu je navržen tak, aby stavebně do prostoru shybky nezasáhl.
- 3.) Zástupci VAKu navrhnou vzhledem k stáří vodovodu jeho kompletní přeložku.
- 4.) Tato přeložka by byla řešena samostatným stavebním objektem (So 301 Vodovod DN150). Projektové práce i vlastní realizaci by hradil VaK.
- 5.) Se zařazením samostatného objektu do stavby zástupci SUSJMK souhlasí, smlouvu s Povodím si musí zajistit VaK (břemeno).
- 6.) Po diskuzi souhlasí zástupci SUSJMK s umístěním vodovodu na mostní římsu, shybku z provozních důvodů zástupci VaKu nechtějí.
- 7.) Nový vodovod by byl ve stejném profilu DN150 na mostě ochráněn izolací tloušťky 100 mm a byl by uložen v chráničce DN350. Případné stavební úpravy vedoucí k estetickému a trvalému řešení jsou možné, pouze nesmí dojít k zásahu do tvaru římsy.
- 8.) Délka přeložky by byla cca 26 m, protáhla by se mírně úprava chodníku.
- 9.) Součástí bude i výměna přípojky a posun vodoměrné šachty mimo prostor chodníku.
- 10.) Projektant pošle na VaK cenovou nabídku na projektové práce.
- 11.) Úpravy projektu v souvislosti s přidáním dalšího objektu by byly řešeny v rámci připomínek před vydáním čistopisu.
- 12.) Vlastní stavební práce by si hradil přímo VaK, zda bude samostatná soutěž nebo společná bud dohodnuto následně.
- 13.) Předpokládaný termín výstavby 2022.

Zapsal:

Ing. Martin Řehulka
projekční kancelář PRIS spol. s r.o.



č. p. 22

SO 202

OP1

OP2

IS15a

EV.Č. MOSTU

9777/2

Filová Pavlína Ing. 1/4
Kroupa Jaroslav 1/8
Kroupová Zdeňka 1/8
POHRANIČÍ, stavební
bytové družstvo 1/4
Pokorná Hana Mgr. 1/4

9777/1
obec Dolní
Dunajovice

st.366
Kroupa Jaroslav

9936
obec Dolní Dunajovice

9938
Dolní Dunajovice

STÁVAJÍCÍ LAVKA PRO PĚŠÍ BUDE V
ODSUNUTÉ POLOZE SLOUŽIT JAKO
PROVIZORNÍ PO DOBU STAVBY

PROVIZORNÍ CHODNÍK
DL. 13,5 m

ZATRAVNĚNÍ

NOVÝ CHODNÍK A
OBRUBNÍK

OBNOVA STÁVAJÍCÍHO
OBRUBNÍKU

ŘEZANÁ SPÁRA
+ ASFALTOVÁ
ZÁLIVKA EMZ

0,55%

0,9%

0,3%

7674/25
Jihomoravský kraj,
SKÚS JMK

ZÚ km 0,046 05
ZÚ km 0,000 00

NOVÝ CHODNÍK
A OBRUBNÍK

ŠÍŘKA VOZOVKY 7000
ŠÍŘKA NOSNÉ KONSTRUKCE 11250

BOD: KŘÍŽENÍ
Y=603234,826
X=1198535,234

MIKROPILOTY

OBNOVA STÁVAJÍCÍHO
OBRUBNÍKU

NOVÁ DEŠŤOVÁ
VPUSŤ

DN 150

NOVÁ ŠACHTA

9896

Jihomoravský kraj
SKÚS JMK

NAPOJENÍ ČÁSTI NOVE
DEŠŤOVÉ KANALIZACE
DO STÁVAJÍCÍ ŠACHTY

VAROVNÝ PÁS Š.
0,40m

OBNOVENÁ
ZNAČKA

OCHRANA SOCHY
SV. JANA
NEPOMUCKÉHO

NOVÉ ZÁBRADLÍ
PŘÍČNÝ BETONOVÝ PŘÁH

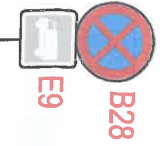
OCHRANA
STROMU

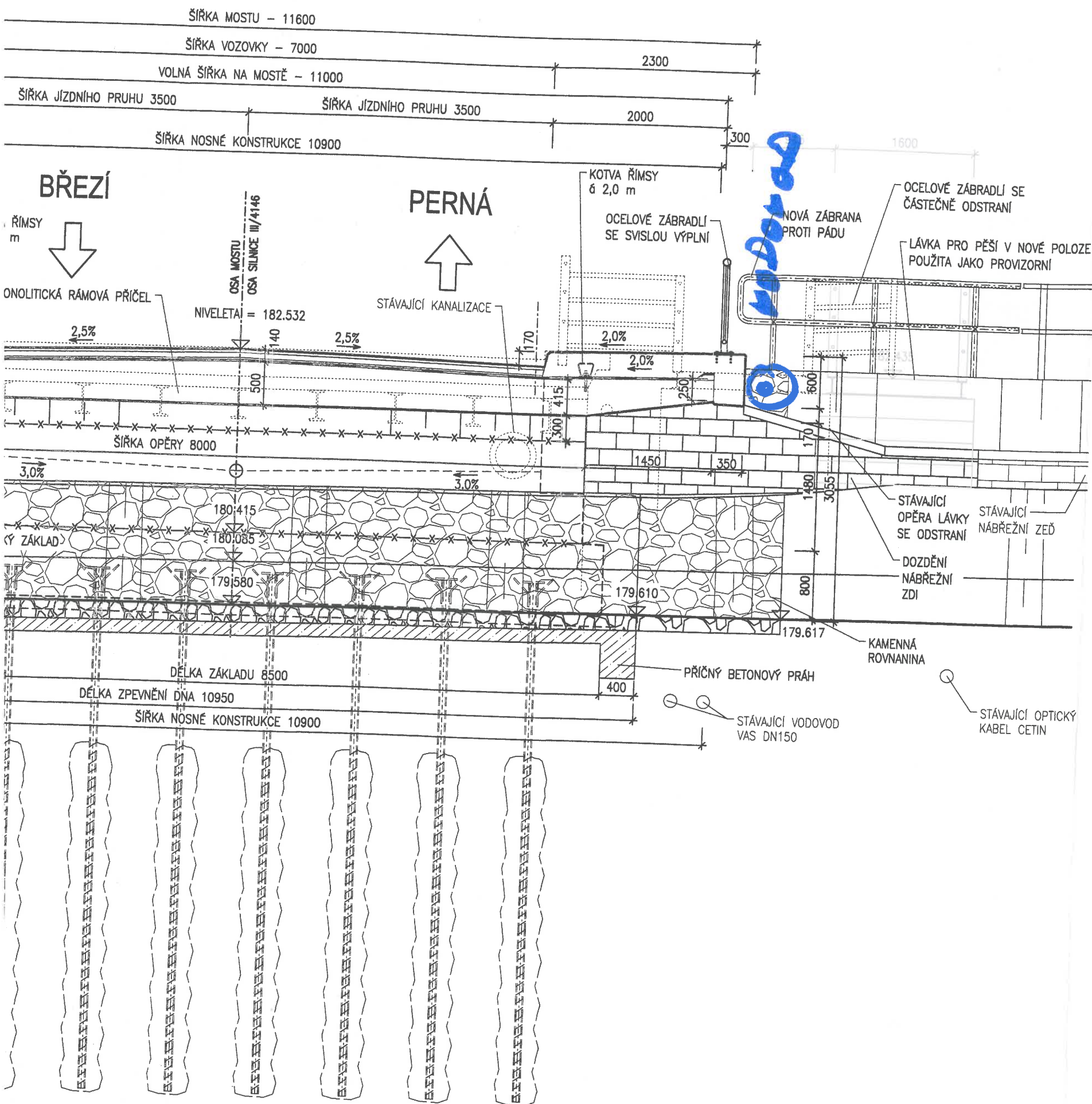
DĚLKA PRAVÉ ŘÍMSY 11600

BŘEZÍ



OCHRANA SOCHY
SV. FLORIÁNA





D
SO 201

VEDOUcí PROJEKTANT	Ing. Martin ŘEHULKA		SOUŘADNICOVÝ SYSTÉM
ZODPOVĚDNÝ PROJEKTANT	Ing. Kateřina MRHAČOVÁ		VÝŠKOVÝ SYSTÉM
VYPRACOVAL	Ing. Kateřina MRHAČOVÁ		
KONTROLOVAL	Ing. Jiří ŠRUBAŘ		Projekční kancelář OSOVA 201 tel. / fax 547 212 0
KRAJ	JIHOMORAVSKÝ	OBJEDNATEL DOKUMENTACE	SÚS Jihomoravského kraje, p.o.k.
AKCE	III/4146 Dolní Dunajovice, most ev.č. 4146-1		DATUM
	SO 201 Most ev.č. 4146-1		FORMÁT
			MĚŘÍTKO
			STUPEŇ
			ČÍS. ZAKÁZKY
			ARCHIVNÍ ČÍS.
			ČÍS. SOUPRAVY
PŘÍLOHA	PŘÍČNÝ ŘEZ		

PREZENČNÍ LISTINA

III/4146 Dolní Dunajovice, most ev.č. 4146-1








dne 8.1. 2020 – středa 9:00

v zasedací místnosti SÚS Jmk, Břeclav

akce:

datum:

místo:

organizace	jméno-číslo	telefon	e-mail	podpis	souhlas*
Uk Břeclav	ING. PAUL KASALA	602 234 784	Kasala@uk-bv.cz		ANO / NE
Uk Břeclav	Ing. Radim Zka				ANO / NE
Uk Břeclav	Ing. Hroboš Antonín	721 517 566	hroboš@uk-bv.cz		ANO / NE
Obec Dolní Dunajovice	Uř. Zka	602 716 697	obec@uk-bv.cz		ANO / NE
leis	DR. HROBOS ANTONIN	604 185 352	hroboš@uk-bv.cz		ANO / NE
SÚS Jmk p.o.l.	LIRON OLIVKA	417 217 087	liron.olivka@sus-jmk.cz		ANO / NE
Projektová kancelář PAS	MARTIN DEHNICKÝ	602 470 103	rehnka@pas-jmk.cz		ANO / NE
					ANO / NE
					ANO / NE
					ANO / NE
					ANO / NE
					ANO / NE
					ANO / NE
					ANO / NE

*souhlas (nehodící škrtněte)
 ANO - účastník jednání souhlasí s rozesláním kontaktních údajů v příloze Záznamu jednání
 NE - účastník jednání nesouhlasí s rozesláním kontaktních údajů v příloze Záznamu jednání



Městský úřad Mikulov
odbor stavební a životního prostředí

Náměstí 1, 692 01 Mikulov
tel.: 519 444 555, fax: 519 444 500
email: podatelna@mikulov.cz

SPIS. ZN.: STZI/7220/2021/PARJ
Č.J.: MUMI 21016490
VYŘIZUJE: Ing. Jaroslav Parolek
TEL.: 519 444 574
E-MAIL: parolek@mikulov.cz
DATUM: 23.04.2021

ROZHODNUTÍ

ODSTRANĚNÍ STAVBY

Městský úřad v Mikulově, odbor stavební a životního prostředí, jako příslušný speciální stavební úřad pro pozemní komunikace podle § 15 odst. 1) písm. c) zákona č. 183/2006 Sb. o územním plánování a stavebním řádu (dále jen „stavební zákon“) vykonávající státní správu dle § 16 odst. 1 a § 40 odst. 4) písm. a) zákona č. 13/1997 Sb. o pozemních komunikacích ve znění pozdějších předpisů (dále jen „speciální stavební úřad“) a místně příslušný podle § 11 odst. 1 písm. b) zákona č. 500/2004 Sb., správní řád, ve znění pozdějších předpisů (dále jen „správní řád“), obdržel dne 17.02.2021 žádost o odstranění stavby nazvané: **„III/4146 Dolní Dunajovice, most ev. č. 4146-1, Demolice mostu ev.č. 4146-1“** (dále jen „stavba“) na pozemku parc. č. 7674/23, 7674/25, 7674/31, 7674/115, 7677, 9777/1, 9896, 9936, 9938 v katastrálním území Dolní Dunajovice, kterou podal **Jihomoravský kraj, Žerotínovo náměstí 449/3, 602 00 Brno**, kterého zastupuje Správa a údržba silnic Jihomoravského kraje, příspěvková organizace kraje, Oblast Jih, Žerotínovo náměstí 449/3, 602 00 Brno (dále jen „žadatel“).

Speciální stavební úřad v souladu s ustanovením § 128 stavebního zákona zahájil řízení o odstranění stavby. V tomto řízení posoudil podanou žádost podle § 128 stavebního zákona a § 18o vyhlášky č. 503/2006 Sb., o podrobnější úpravě územního rozhodování, územního opatření a stavebního řádu, ve znění pozdějších předpisů, a na základě tohoto posouzení stavební úřad

p o v o l u j e o d s t r a n ě n í s t a v b y

nazvané: **„III/4146 Dolní Dunajovice, most ev. č. 4146-1, Demolice mostu ev.č. 4146-1“**

na pozemku parc. č. 7674/23, 7674/25, 7674/31, 7674/115, 7677, 9777/1, 9896, 9936, 9938 katastrálním území Dolní Dunajovice.

Demolice obsahuje:

Most ev. č. 4146-1 je pravděpodobně založen plošně na betonových základech. Spodní stavba je tvořena dvojité opěr z lomového kamene, zdivo až po mostnice (ocelové nosníky jsou do něj zapuštěny). Rovnoběžná křídla jsou rovněž z lomového kamene. Nosná konstrukce z podélných ocelových válcovaných I-profilů, na kterých jsou osazeny ŽB prefabrikáty. Nosníky 1340,1320 a 1400 jsou osazeny v osové vzdálenosti cca 0,9 m. Délka přemostění je 8,0 m, výška mostu cca 1,6 m a šířka most je 8,2 m. Římsy na mostě i křídlech jsou monolitické betonové, zábradlí na obou stranách mostu jsou ocelové třímadlové z trubek. Komunikace je živičná o šíři cca 7,0 m se zpevněnou krajnicí.

Vedle mostu je ve vzdálenosti cca 0,7 m umístěna lávka pro pěší o šířce 1,6 m a délce 9,0 m.

Vymezení území dotčeného vlivy stavby.

Pro uskutečnění umístřované stavby se jako stavební pozemek vymezuje pozemek **parc. ř. 7674/23, 7674/25, 7674/31, 7674/115, 7677, 9777/1, 9896, 9936, 9938 v katastrálním území Dolní Dunajovice.**

Vlivem stavby budou dotčeny sousední pozemky a stavby: **st. p. 365, 366, parc. ř. 9777/2 v katastrálním území Dolní Dunajovice.**

Pro odstranění stavby se v souladu s ustanovením ř 18o vyhlášky ř. 503/2006 Sb., o podrobnější úpravě územního řízení, veřejnoprávní smlouvy a územního opatření, ve znění pozdějších předpisů stanoví tyto podmínky:

1. Demolice mostu bude provedena v souladu s projektovou dokumentací vyhotovenou společností Projekční kancelář PRIS spol. s r.o., Osová 20, 625 00 Brno, IČ: 46974806, autorizovaný inženýr Ing. Martin Řehulka, ČKAIT – 1003412 .Odstranění stavby bude oznámeno stavebnímu úřadu bezprostředně po jejím dokončení stavebnímu úřadu.
2. Stavba bude odstraněna v souladu s obecně platnými závaznými právními předpisy.
3. Stavebník zajistí vytýčení podzemních inženýrských sítí na staveništi.
4. Pro demoliční práce a práce související, které budou probíhat v ochranných pásmech nadzemního ři podzemního vedení, výroby elektřiny ři elektrické stanice a zahrnovat činnosti, které jsou podle ř 46 odst. 8 zákona ř. 458/2000 Sb. (energetický zákon) v ochranných pásmech zakázané, zajistí stavebník před zahájením takových prací podle ř 46 odst. 11 energetického zákona písemný souhlas s činností v ochranném pásmu od příslušného provozovatele přenosové ři distribuční soustavy. Dále stavebník zajistí, aby práce ve výře uvedených ochranných pásmech byly prováděny v souladu s vydaným souhlasem a dle podmínek, stanovených správcem přenosové ři distribuční soustavy.
5. Stavebník bude demolici realizovat pouze na pozemcích, ke kterým mu vzniklo vlastnické právo nebo právo založené smlouvou provést stavbu nebo opatření anebo právo odpovídající věcnému břemenu k pozemku nebo stavbě.
6. Stavebník nejméně 15 dnů před zahájením prací oznámí správcům dotčených inženýrských sítí ři vedení termín jejich provádění; v nezbytném případě si vyžádá jejich odborný dozor. Stavebník bude při provádění prací v blízkosti inženýrských sítí ři vedení respektovat předem stanovené požadavky jejich správců.
7. Vyskytnou-li se při provádění výkopů inženýrské sítě ři vedení v projektu nezakreslené, musí být další provádění stavby přizpůsobeno skutečnému stavu za dozoru příslušných správců těchto inženýrských sítí ři vedení, aby nedošlo k jejich narušení nebo poškození.
8. Při bouracích pracích bude stavebník dbát na obecnou ochranu rostlin a živočichů. Stavebník zajistí, aby při provádění stavebních prací nedocházelo k nadměrnému úhynu rostlin a zraňování nebo úhynu živočichů.
9. Odstranění stavby bude provedeno dodavatelsky. Vlastník stavby je povinen oznámit před zahájením bouracích prací název a sídlo stavebního podnikatele, který bude práce provádět. Změny těchto skutečností oznámí neprodleně stavebnímu úřadu. Provádět práce může jako zhotovitel jen stavební podnikatel, který při její realizaci zabezpečí odborné vedení provádění stavby stavbyvedoucím.
10. Odstraňování stavby bude provedeno postupným rozebíráním konstrukcí s důrazem na zachování většiny materiálu k dalšímu využití. Přebytný materiál bude odvezen z pozemku na skládku k tomuto účelu určenou. Odpadem nesmějí být znečiřřovány veřejné komunikace. Odstraňování stavby nebo její části trhacími pracemi s použitím výbuřnin nelze provádět.
11. Při odstranění stavby je nutno dodržovat předpisy týkající se bezpečnosti práce a technických zařízení, zejména zákon ř. 309/2006 Sb., kterým se upravují další požadavky bezpečnosti a ochrany zdraví při práci v pracovněprávních vztazích a o zajiřření bezpečnosti a ochrany zdraví při činnosti nebo poskytování služeb mimo pracovněprávní vztahy (zákon o zajiřření dalších podmínek bezpečnosti a ochrany zdraví při práci).
12. Bude zajiřřena ochrana práv účastníků řízení, stabilita a bezpečné užívání sousedních staveb, včetně staveb technické infrastruktury a provozu na přilehlých komunikacích.

13. Při provádění prací spojených s odstraňováním stavby bude postupováno tak, aby nebyla ohrožena bezpečnost osob a okolí stavby nebylo touto činností a jejími důsledky obtěžováno zbytečně nebo nad přípustnou míru.
14. Odstraňování stavby bude prováděno tak, aby při jeho realizaci nedošlo k narušení či ohrožení cizího majetku. V případě poškození cizího majetku bude postupováno v souladu s občanským zákoníkem o uplatnění nároku na náhradu vzniklé škody.
15. Stavebník zajistí taková opatření, aby v průběhu stavebních prací nedošlo ke kontaminaci půdy či ke znečištění povrchových a podzemních vod, a to zejména ropnými látkami. Časový i plošný rozsah prací v blízkosti vodoteče stavebník omezí z tohoto důvodu na nezbytně nutnou míru a při stavebních pracích v blízkosti vodotečí bude dbát zvýšené opatrnosti. V blízkosti vodoteče nebudou volně skladovány látky závadné vodám a lehce odplavitelný materiál.
16. V průběhu výstavby respektovat požadavky § 30 zákona č. 258/2000 Sb., o ochraně veřejného zdraví a o změně některých souvisejících zákonů a dále musí být splněny požadavky ustanovení § 11 nařízení vlády č. 148/2006 Sb., o ochraně zdraví před nepříznivými účinky hluku a vibrací.
17. Používané mechanizační prostředky musí být v odpovídajícím technickém stavu a musí být dodržována preventivní opatření k zabránění případným úkapům či únikům technologických kapalin ze stavebních strojů a automobilů. Pohonné hmoty a maziva musí být skladovány pouze na místech zabezpečených z hlediska ochrany půdy a podzemních vod. V případě úniku ropných látek neprodleně zahájit sanační práce a s kontaminovanou zemínou a vodou zacházet dle zákona č. 185/2001 Sb., o odpadech, a souvisejících prováděcích předpisů.
18. Stavebník zajistí průběžné opravy pozemních komunikací, které budou využity pro staveništní dopravu, a to tak, aby bylo možné jejich bezproblémové obecné užívání ve smyslu zákona č. 13/1997 Sb., o pozemních komunikacích, ve znění pozdějších předpisů.
19. Stavebník zajistí pravidelné čištění komunikací, používaných pro účely stavby (odstraňování materiálu, bláta, kroupení apod.). U výjezdu na pozemní komunikaci stavebník rovněž zajistí účinná opatření k čištění vozidel, aby komunikace nebyly nadměrně znečišťovány (ve smyslu ustanovení platných právních předpisů, zejména § 19 a § 28 zákona č. 13/1997 Sb., o pozemních komunikacích, ve znění pozdějších předpisů).
20. Dojde-li při stavebních pracích k nepředvídaným nálezům kulturně cenných předmětů, detailů stavby nebo chráněných částí přírody anebo k archeologickým nálezům, je stavebník povinen neprodleně oznámit nález stavebnímu úřadu a orgánu státní památkové péče nebo orgánu ochrany přírody a krajiny a zároveň učinit opatření nezbytná k tomu, aby nález nebyl poškozen nebo zničen a práce v místě nálezu přerušit.
21. Na stavbě bude veden stavební deník.

Podmínky uvedené v závazné části závazného stanoviska dotčeného orgánu, popřípadě vyplývající z výsledku řešení rozporů:

Budou dodrženy podmínky koordinovaného závazného stanoviska MěÚ Mikulov, odbor stavební a životního prostředí ve vydaném koordinovaném stanovisku ze dne 20.05.2020, pod č.j. MUMI 20017265 se vyjádřil:

- **orgán odpadového hospodářství** z hlediska ustanovení § 79 odst. 4 písm. b) zákona č. 185/2001 Sb., o odpadech a o změně některých dalších zákonů souhlasí s umístěním a povolením stavby. Pro provedení stavby se podle ustanovení § 79 odst.5, zákona o odpadech současně stanoví tyto podmínky:
 1. Vytěžená nekontaminovaná zemina bude použita ve svém přirozeném stavu pro účely stavby v místě, na kterém byla vytěžena
 2. Stavebník předloží doklady o způsobu nakládání s odpady a o předání odpadů oprávněné osobě (§ 39 odst. 1 zákona o odpadech) ve lhůtě 30dnů od dokončení prací na odbor stavební a životního prostředí
 3. Odpady musí být předány pouze oprávněné osobě, která je oprávněna k jejich převzetí.

- **Souhlas vodoprávního úřadu** se podle ustanovení § 17 odst. 2 vodního zákona, se vydává za těchto podmínek:
 1. Doba, po kterou se souhlas uděluje: 2 roky
 2. Na staveništi ani v blízkosti vodního toku nebudou skladovány žádné závadné látky (§39 vodního zákona - závadné látky jsou látky, které mohou ohrozit jakost povrchových a podzemních vod).
 3. Vodoprávnímu úřadu, Městského úřadu Mikulov, bude min. týden předem písemně oznámeno zahájení a ukončení demoličních i stavebních prací.
 4. Odstraněné nánosy z vodního toku budou zlikvidovány v souladu s platnou legislativou a vodoprávnímu úřadu bude předložen způsob likvidace u závěrečné kontrolní prohlídky
Dále budou dodrženy stanovené podmínky Povodí Moravy s.p., Brno, ze dne 11.12.2019, pod zn.: PM-49224/2019/5203/Fi:
 5. Dno i břehy pod mostem musí být opevněny dlažbou z lomového kamene, tato dlažba bude vytažena 1 m před i za most.
 6. Opevnění dna toku bude na projektované niveletě resp. musí na ni navazovat. PD úpravy toku před mostem je k nahlédnutí na provozu v Dolních Věstonicích.
 7. Bude zajištěn plynulý přechod nezpevněného terénu na břehové hraně a těsně pod ní do opevnění, které zabíhá pod most.
 8. V RDS bude upřesněno hloubka koryta, profil a rozsah odtěžení nánosů. Dále zde bude přesně specifikováno opevnění a plynulý přechod na stávající terén, RDS bude odsouhlasena správcem Dunajovického potoku - Povodí Moravy, s.p., provoz Dolní Dunajovice.
 9. Během demolice a provádění stavby nesmí dojít k dotčení břehů nad rámec nezbytných stavebních prací, znečištění toku stavebním odpadem a dalšími látkami nebezpečnými vodám. Lehce odplavitelný materiál ani stavební odpad nebudou volně skladovány na břehu a v blízkosti vodního toku.
 10. Pro provádění stavby bude zpracován havarijní plán. Schválený plán bude v jednom vyhotovení před zahájením stavby předán na dispečink Povodí Moravy s.p., Brno. V plánu bude krom jiného uveden zhotovitel stavby a termín provádění.
 11. Přímému správci vodního toku Povodí Moravy s.p., - provoz Dolní Věstonice bude v dostatečném předstihu (min. týden) předem oznámeno zahájení a ukončení demoličních i stavebních prací, správce toku bude přizván k předání staveniště a ke kontrolním dnům stavby.
 12. Po dokončení stavebních prací bude odklizen veškerý materiál a stavební odpad, který byl v souvislosti se stavbou uložen na březích a v blízkosti vodního toku a dotčené pozemky uklizeny a upraveny.
 13. Odstraněné nánosy budou zlikvidovány v souladu s platnou legislativou.
- Budou dodrženy podmínky vyjádření VaK Břeclav, a.s., čj. VYJ-2020-000817 ze dne 20.05.2020:
v souvislosti s plánováním, realizací a se zajištěním stavby navržené přeložky vodovodu a dále z ujednání vycházející ze schůzky konané v Břeclavi dne 8.1.2020 za přítomnosti zástupců SÚS JMK a VAK Břeclav, je nutná oboustranná koordinace a spolupráce.
- Budou dodrženy podmínky vyjádření Povodí Moravy, s.p., a.s., čj. PM-49224/2019//5203/Fi ze dne 11.12.2019
- Budou dodrženy podmínky vyjádření CETIN č.j.: 818619/19 ze dne 17.12.2019
- Budou dodrženy podmínky vyjádření E. ON Distribuce, a.s., zn.: S40325-27005195 ze dne 16.12.2019
- Budou dodrženy podmínky vyjádření GridServices, s.r.o., zn. 5002043435 ze dne 03.12.2019

- *Stavebník pro podanou žádost uplatnil ustanovení § 184a odst. 3 stavebního zákona (Souhlas se nedokládá, je-li pro získání potřebných práv k pozemku nebo stavbě pro požadovaný stavební záměr nebo opatření stanoven účel vyvlastnění zákonem) ve smyslu s § 17 odst. 2 zákona o pozemních komunikacích. Investor je povinen před zahájením realizace stavby získat potřebný právní titul opravňující jej uskutečnit stavební záměr na stavbou dotčených pozemcích. Pokud investor nemá občanskoprávní titul na pozemku stavět, jedná se o neoprávněný zásah do vlastnického práva vlastníka pozemku, tj. neoprávněnou stavbu.*

Stanovení podmínek pro dodržení obecných požadavků na výstavbu, popřípadě technických norem:

- Při provádění stavby je nutno dodržovat předpisy týkající se bezpečnosti práce a technických zařízení, zejména zákon č.309/2006 Sb., kterým se upravují další požadavky bezpečnosti a ochrany zdraví při práci v pracovněprávních vztazích a o zajištění bezpečnosti a ochrany zdraví při činnosti nebo poskytování služeb mimo pracovněprávní vztahy (zákon o zajištění dalších podmínek bezpečnosti a ochrany zdraví při práci).

Stanovení fází výstavby za účelem provedení kontrolních prohlídek stavby:

Stavebník ohlásí stavebnímu úřadu fázi výstavby podle plánu kontrolních prohlídek:

- a. Před zahájením demoličních prací stavebník předloží speciálnímu stavebnímu úřadu souhlasy vlastníků pozemků podle § 94k odst. d) ve smyslu § 184a stavebního zákona*
- b. Dokončení demoličních prací

Účastníkem řízení podle § 94m ve smyslu § 94k písm. a) až d) jsou:

a) stavebník:

Jihomoravský kraj, Žerotínovo náměstí 449/3, 602 00 Brno,

b) obec, na jejímž území má být požadovaný stavební záměr uskutečněn:

Obec Dolní Dunajovice, Zahradní č.p. 613, 691 85 Dolní Dunajovice

d) vlastník pozemku, na kterém má být požadovaný stavební záměr uskutečněn, není-li sám stavebníkem, nebo ten, kdo má jiné věcné právo k tomuto pozemku v katastrálním území Dolní Dunajovice:

parc.č. 7674/23, 7674/31, 7674/115, 9777/1, 9936, 9938 Obec Dolní Dunajovice, Zahradní č.p. 613, 691 85 Dolní Dunajovice, parc.č. 7677 - Povodí Moravy, s.p., Dřevařská č.p. 932/11, Veverí, 602 00 Brno 2

Dále vlastníci technické infrastruktury: E.ON Distribuce, a.s., F. A. Gerstnera č.p. 2151/6, České Budějovice 7, 370 01 České Budějovice, Vodovody a kanalizace Břeclav a.s., Čechova č. p. 1300/23, 690 02 Břeclav, CETIN a.s., Českomoravská č.p. 2510/19, 190 00 Praha 9-Libeň, GasNet, s.r.o., Plynárenská č.p. 499/1, 602 00 Brno 2

Odůvodnění

Městský úřad v Mikulově, odbor stavební a životního prostředí, jako příslušný speciální stavební úřad pro pozemní komunikace podle § 15 odst. 1) písm. c) zákona č. 183/2006 Sb. o územním plánování a stavebním řádu (dále jen „stavební zákon“) vykonávající státní správu dle § 16 odst. 1 a § 40 odst. 4) písm. a) zákona č. 13/1997 Sb. o pozemních komunikacích ve znění pozdějších předpisů (dále jen „speciální stavební úřad“) a místně příslušný podle § 11 odst. 1 písm. b) zákona č. 500/2004 Sb., správní řád, ve znění pozdějších předpisů (dále jen "správní řád"), obdržel dne 17.02.2021 žádost o odstranění stavby nazvané: „**III/4146 Dolní Dunajovice, most ev. č. 4146-1, Demolice mostu ev.č. 4146-1**“ (dále jen "stavba") na pozemku parc. č. 7674/23, 7674/25, 7674/31, 7674/115, 7677, 9777/1, 9896, 9936, 9938 v katastrálním území Dolní Dunajovice, kterou podal **Jihomoravský kraj, Žerotínovo náměstí 449/3, 602 00 Brno,**

kterého zastupuje Správa a údržba silnic Jihomoravského kraje, příspěvková organizace kraje, Oblast Jih, Žerotínovo náměstí 449/3, 602 00 Brno (dále jen „žadatel“).

Speciální stavební úřad svým opatřením ze dne 24.03.2021 oznámil zahájení řízení známým účastníkům řízení a dotčeným orgánům. Současně stavební úřad dal v souladu s ustanovením § 36 odst. 2 a § 36 odst. 3 správního řádu, možnost účastníkům řízení, vyjádřit v řízení své stanovisko a nahlédnout a vyjádřit se k podkladům rozhodnutí.

V řízení nebyly uplatněny žádné námitky účastníků řízení.

Stavební úřad zajistil vzájemný soulad předloženého závazného stanoviska dotčeného orgánu vyžadovaného zvláštními předpisy a zahrnul je do podmínek rozhodnutí.

Speciální stavební úřad v průběhu řízení zkoumal, které osoby včetně žadatele a obce, na jejímž území se má záměr uskutečnit, jsou vlastníky pozemku nebo stavby, na kterých se má požadovaný záměr uskutečnit, není-li sám žadatelem, nebo ten, kdo má jiné věcné právo k těmto pozemkům nebo stavbám a dále zjišťoval účastníky řízení, jejichž vlastnická nebo jiná věcná práva k sousedním stavbám anebo sousedním pozemkům nebo stavbám na nich mohou být rozhodnutím o odstranění stavby přímo dotčena a splňují postavení účastníků řízení. Přitom zjistil, že v tomto konkrétním případě účastníkem společného územního a stavebního řízení je podle § 94k:

a) stavebník:

Jihomoravský kraj, Žerotínovo náměstí 449/3, 602 00 Brno,

b) obec, na jejímž území má být požadovaný stavební záměr uskutečněn:

Obec Dolní Dunajovice, Zahradní č.p. 613, 691 85 Dolní Dunajovice

d) vlastník pozemku, na kterém má být požadovaný stavební záměr uskutečněn, není-li sám stavebníkem, nebo ten, kdo má jiné věcné právo k tomuto pozemku v katastrálním území Dolní Dunajovice:

parc.č. 7674/23, 7674/31, 7674/115, 9777/1, 9936, 9938 Obec Dolní Dunajovice, Zahradní č.p. 613, 691 85 Dolní Dunajovice, parc.č. 7677 - Povodí Moravy, s.p., Dřevařská č.p. 932/11, Veverí, 602 00 Brno 2

Dále vlastníci technické infrastruktury: E.ON Distribuce, a.s., F. A. Gerstnera č.p. 2151/6, České Budějovice 7, 370 01 České Budějovice, Vodovody a kanalizace Břeclav a.s., Čechova č. p. 1300/23, 690 02 Břeclav, CETIN a.s., Českomoravská č.p. 2510/19, 190 00 Praha 9-Libeň, GasNet, s.r.o., Plynárenská č.p. 499/1, 602 00 Brno 2

e) osoba, jejíž vlastnické právo nebo jiné věcné právo k sousedním stavbám anebo sousedním pozemkům nebo stavbám na nich může být společným povolením přímo dotčeno v katastrálním území Dolní Dunajovice:

parc. č. st. 365 - Roman Kroupa, U Vodárny č.p. 615, 691 85 Dolní Dunajovice, Alexandra Kroupová, U Vodárny č.p. 615, 691 85 Dolní Dunajovice, parc. č. st. 366 - Jaroslav Kroupa, Rudé armády č.p. 23, 691 85 Dolní Dunajovice, parc. č. 9777/2 - Mgr. Hana Pokorná, Zahradní č.p. 465, 691 85 Dolní Dunajovice, Ing. Pavlína Filová, Rudé armády č.p. 23, 691 85 Dolní Dunajovice, Jaroslav Kroupa, Rudé armády č.p. 23, 691 85 Dolní Dunajovice, Zdeňka Kroupová, Rudé armády č.p. 23, 691 85 Dolní Dunajovice, POHRANIČÍ, stavební bytové družstvo, Mikulov, Hraničářů č.p. 1476/10, 692 01 Mikulov na Moravě

Další vlastnická ani jiná práva nemohou být tímto rozhodnutím přímo dotčena.

Podklady pro vydání rozhodnutí:

- projektová dokumentace
- plná moc k zastupování
- plán kontrolních prohlídek
- závazné stanovisko PČR, Územní odbor Břeclav ze dne 22.11.2019 pod č.j. KRPB-255870-1/ČJ-2019-060406-KAM

- souhlasné závazné stanovisko Hasičského záchranného sboru JmK, Územní odbor Břeclav, ze dne 06.12.2019, pod Ev. Č. HSBM-4-172-8/4-POKŘ-2019
- závazné stanovisko Krajské hygienické stanice JmK č.j.KHSJM 00242/2020/BV/HOK ze dne 06.01.2020
- koordinované závazné stanovisko MěÚ Mikulov, odbor stavební a životního prostředí, ze dne 20.05.2020, pod č. j. MUMI 20017265
- souhlasné stanovisko Obce Dolní Dunajovice ze dne 06.12.2019
- Závazné stanovisko Sekce nakládání s majetkem MO ČR zn. 96853/2019-1150-OÚZ-BR ze dne 26.11.2019
- Stanovisko Povodí Moravy, s.p., zn.PM-49224/2019/5203/Fi ze dne 11.12.2019
-
- vyjádření VaK Břeclav, a.s., č.j. VYJ-2020-700-000817 ze dne 20.05.2020
- vyjádření E.ON Distribuce, a.s., udělení souhlasu se stavbou a činností v ochranném pásmu zn. S40325-27005195 ze dne 16.12.2019
- stanovisko GridServices, s.r.o., zn. 5002043435 ze dne 03.12.2019
- vyjádření CETIN a.s., č.j. 818619/19 ze dne 17.12.2019

Speciální stavební úřad v provedeném řízení přezkoumal záměr odstranit stavbu a předložené poklady, projednal je s účastníky řízení a dotčenými orgány a podmínky zapracoval do svého rozhodnutí.

Speciální stavební úřad zjistil, že odstraněním předmětné stavby nejsou ohroženy veřejné zájmy, zájmy chráněné stavebním zákonem, předpisy vydanými k jeho provedení a zvláštními právními předpisy dále zjistil, že odstraněním stavby nebudou omezená práva a oprávněné zájmy účastníků řízení.

Protože v průběhu řízení stavební úřad neshledal důvody bránící odstranění stavby, rozhodl způsobem uvedeným ve výroku rozhodnutí. Povolil odstranění výše uvedené stavby a pro její odstranění stanovil podmínky.

Poučení

Proti tomuto rozhodnutí se mohou podle § 81 odst. 1) správního řádu účastníci řízení odvolat do 15 dnů (§ 83 odst. 1 správního řádu) ode dne jeho oznámení. Odvolání se podává Krajského úřadu Jihomoravského kraje v Brně odboru územního plánování a stavebního řádu prostřednictvím zdejšího stavebního úřadu podle § 82 odst. 2) správního řádu s potřebným počtem stejnopisů, tak aby jeden stejnopis zůstal stavebnímu úřadu a každý účastník dostal jeden stejnopis.

Odvoláním lze napadnout výrokovou část rozhodnutí, jednotlivý výrok nebo jeho vedlejší ustanovení. Odvolání jen proti odůvodnění rozhodnutí je nepřípustné.



Ing. Jaroslav Parolek
odborný zaměstnanec

Obdrží:

účastníci (dodejky)

Správa a údržba silnic Jihomoravského kraje, příspěvková organizace kraje, IDDS: k3nk8e7
sídlo: Žerotínovo náměstí č.p. 449/3, Veverí, 602 00 Brno 2

Obec Dolní Dunajovice, IDDS: e6bber8
sídlo: Zahradní č.p. 613, 691 85 Dolní Dunajovice

Povodí Moravy, s.p., IDDS: m49t8gw
sídlo: Dřevařská č.p. 932/11, Veverí, 602 00 Brno 2

CETIN a.s., IDDS: qa7425t
sídlo: Českomoravská č.p. 2510/19, 190 00 Praha 9-Libeň

GasNet Služby, s.r.o., IDDS: jnnyjs6
sídlo: Plynárenská č.p. 499/1, Zábrdovice, 602 00 Brno 2

Ministerstvo obrany, Sekce nakládání s majetkem Ministerstva obrany, IDDS: hjyaavk
sídlo: Tychonova č.p. 221/1, 160 00 Praha 6-Hradčany

EG.D, a.s., IDDS: nf5dxbu
sídlo: Lidická č.p. 1873/36, Černá Pole, 602 00 Brno 2

Vodovody a kanalizace Břeclav, a.s., IDDS: gnugxza
sídlo: Čechova č.p. 1300/23, 690 02 Břeclav 2

dotčené správní úřady

Policie ČR, Krajské ředitelství policie Jihomoravského kraje, ÚO Břeclav, Doprávní inspektorát,
IDDS: jydaí6g

sídlo: Národních hrdinů č.p. 18/15, 690 02 Břeclav 2

Hasičský záchranný sbor Jihomoravského kraje, ÚO Břeclav, IDDS: ybiaiuv
sídlo: Zubatého č.p. 685/1, Zábrdovice, 614 00 Brno 14

Krajská hygienická stanice Jihomoravského kraje se sídlem v Brně, IDDS: jaaai36
sídlo: Jeřábková č.p. 1847/4, Černá Pole, 602 00 Brno 2

Městský úřad Mikulov, OSŽP - odpadové hospodářství, Náměstí č.p. 1, 692 01 Mikulov na Moravě

Archeologický ústav AV ČR, Brno, v. v. i., IDDS: xnjf5zy
sídlo: Královopolská č.p. 147/62, Královo Pole, 612 00 Brno 12

ostatní

Roman Kroupa, U Vodárny č.p. 615, 691 85 Dolní Dunajovice

Alexandra Kroupová, U Vodárny č.p. 615, 691 85 Dolní Dunajovice

Jaroslav Kroupa, Rudé armády č.p. 23, 691 85 Dolní Dunajovice

Mgr. Hana Pokorná, Zahradní č.p. 465, 691 85 Dolní Dunajovice

Ing. Pavlína Filová, Rudé armády č.p. 23, 691 85 Dolní Dunajovice

Zdeňka Kroupová, Rudé armády č.p. 23, 691 85 Dolní Dunajovice

POHRANIČÍ, stavební bytové družstvo, Mikulov, IDDS: wmatvpg
sídlo: Hraničářů č.p. 1476/10, 692 01 Mikulov na Moravě

SITUACE 1:200

③ S1.365
Kroupové Román 1/2
Kroupové Alexandre 1/2

④ 9936
obec Dolní Dunajovice
ostřih. plocha

⑥ 97771
obec Dolní Dunajovice
ostřih. plocha

① 977712
Filová Pavlína ing. 1/4
Kroupa Jaroslav 1/8
Kroupové Zdenka 1/8
POHRANIČÍ, stavební: bytové družstvo 1/4
Pokorná Hana Mgr. 1/4



Městský úřad Mikulov
odbor stavební
a životního prostředí
-15-

③ 9938
obec Dolní Dunajovice
ostřih. plocha

② S1.366
Kroupa Jaroslav
PŘELÉZ K NEKONTOSTI
SLABŠÍ BÝT BEHEM
STAVBY UMOŽNĚN

POHRANIČÍ, stavební: bytové družstvo 1/4
Pokorná Hana Mgr. 1/4

③ 9938
obec Dolní Dunajovice
ostřih. plocha

PERNÁ

② 7674/25
Jihomoravský kraj, SKÚS JMK
ostřih. plocha

OSA KOMUNIKACE III/4146

⑧ 9896
Jihomoravský kraj, SKÚS JMK
ostřih. plocha

BŘEŽI

① 7674/115
obec Dolní Dunajovice
ostřih. plocha

OCHRANA SOCHY

⑨ 7674/31
obec Dolní Dunajovice
ostřih. plocha



LEGENDA ČAR

- DOČASNÝ ZABOR
- DOČASNÝ ZABOR VEDENÝ PO HRANICI POZEMKŮ
- TRVALÝ ZABOR
- TRVALÝ ZABOR VEDENÝ PO HRANICI POZEMKŮ
- HRANICE POZEMKŮ KN
- HRANICE KATASTRÁLNÍCH ÚZEMÍ
- STAVAJÍCÍ HRANY, STAVAJÍCÍ KONSTRUKCE
- NOVÉ KONSTRUKCE

LEGENDA PLOCH ZABORŮ

- PLOCHA DOČASNĚHO ZABORU DO 1 ROKU
- PLOCHA TRVALÉHO ZABORU BEZ VÝKUPU
- PLOCHA TRVALÉHO ZABORU S VÝKUPEM

LEGENDA PLOCH

- DLAŽBA
- ŘÍMSY
- ZPEVNĚNÍ Z KAMENE DO BETONU

LEGENDA OBJEKTŮ

- SO 201 MOST EV. Č. 4146-1
- SO 260 PROVIZORNÍ LÁVKA
- SO 301 VODOVOD 301

SEZNAM SOUŘADNIC

POPIS	Číslo	Y [m]	X [m]
DOČASNÝ ZABOR	1	603248,487	1198565,029
	2	603260,340	1198565,522
	3	603245,993	1198538,402
	4	603252,628	1198533,094
	5	603243,160	1198520,647
	6	603234,446	1198523,978
	7	603223,391	1198513,506
	8	603216,947	1198518,670
	9	603220,066	1198522,562
	10	603217,798	1198524,231
	11	603223,560	1198533,680
	12	603218,352	1198539,938
	13	603227,712	1198551,632
	14	603233,082	1198545,713



Městský úřad Mikulov
odbor stavební a životního prostředí

Náměstí 1, 692 01 Mikulov
tel.: 519 444 555, fax: 519 444 500
email: podatelna@mikulov.cz



Toto rozhodnutí nabylo právní moci
dne: 10. 02. 2021
V Mikulově dne: 10. 02. 2021

SPIS. ZN.: STZI/41026/2020/PARJ
Č.J.: MUMI 21002903
VYŘIZUJE: Ing. Jaroslav Parolek
TEL.: 519 444 574
E-MAIL: parolek@mikulov.cz
DATUM: 22.01.2021

ROZHODNUTÍ

k společnému územnímu a stavebnímu povolení

Městský úřad v Mikulově, odbor stavební a životního prostředí, jako příslušný speciální stavební úřad pro pozemní komunikace podle § 15 odst. 1) písm. c) zákona č. 183/2006 Sb. o územním plánování a stavebním řádu (dále jen „stavební zákon“) vykonávající státní správu dle § 16 odst. 1 a § 40 odst. 4) písm. a) zákona č. 13/1997 Sb. o pozemních komunikacích ve znění pozdějších předpisů (dále jen „speciální stavební úřad“) a místně příslušný podle § 11 odst. 1 písm. b) zákona č. 500/2004 Sb., správní řád, ve znění pozdějších předpisů (dále jen „správní řád“), obdržel dne 24.09.2020 žádost o vydání společného územního a stavebního povolení stavby, závěrečně doplněnou dne 27.11.2020, nazvané „**III/4146 Dolní Dunajovice, most ev. č. 4146-1**“ (dále jen „stavba“) na pozemku **parc. č. 7674/23, 7674/25, 7674/31, 7674/115, 7677, 9777/1, 9896, 9936, 9938 v katastrálním území Dolní Dunajovice**, kterou podal **Jihomoravský kraj, Žerotínovo náměstí 449/3, 602 00 Brno**, kterého zastupuje Správa a údržba silnic Jihomoravského kraje, příspěvková organizace kraje, Oblast Jih, Žerotínovo náměstí 449/3, 602 00 Brno (dále jen „žadatel“).

Stavební úřad v souladu s ustanovením § 94j odst. 1 stavebního zákona a podle § 94m stavebního zákona zahájil společné územní a stavební řízení (dále jen společné řízení). V tomto společném řízení posoudil podanou žádost podle § 94l až § 94o stavebního zákona a na základě tohoto posouzení vydává dle ustanovení § 13a vyhlášky č. 503/2006 Sb., o podrobnější úpravě územního rozhodování, územního opatření a stavebního řádu, ve znění pozdějších předpisů (dále jen „vyhláška“) a na základě tohoto posouzení vydává dle ustanovení § 94p odst. 1 stavebního zákona

společné územní a stavební povolení

pro stavbu nazvanou „**III/4146 Dolní Dunajovice, most ev. č. 4146-1**“, na pozemku **parc. č. 7674/23, 7674/25, 7674/31, 7674/115, 7677, 9777/1, 9896, 9936, 9938 v katastrálním území Dolní Dunajovice**.

Stanovení druhu a účelu stavby:

Stavba trvalá

Účel – dopravní stavba

Údaje o katastrálním území a parcelních číslech a druhu pozemků podle katastru nemovitostí, na nichž se stavba umísťuje a povoluje:

Pozemek parc. č. 7674/23 (ostatní plocha), parc. č. 7674/25 (ostatní plocha), parc. č. 7674/31 (ostatní plocha), parc. č. 7674/115 (ostatní plocha), parc. č. 7677 (vodní plocha), parc. č. 9777/1 (ostatní plocha), parc. č. 9896 (ostatní plocha), parc. č. 9936 (ostatní plocha), parc. č. 9938 (ostatní plocha) v katastrálním území Dolní Dunajovice.

Popis prostorového řešení stavby, zejména její půdorysnou velikost, výšku a tvar a základní údaje o její kapacitě:

Objekt SO 201 – Most ev. č. 4146-1: konstrukce mostu je navržena jako železobetonový rám o jednom poli. Příčel má uprostřed rozpětí tloušťku 0,50 m, směrem k opěrám jsou navrženy náběhy tl. 0,30 m, ve vetknutí má příčel tloušťku 0,80 m. Délka přemostění je 8,25 m, délka nosné konstrukce je 9,65 m a šířka nosné konstrukce je 11,9 m. Příčný sklon nosné konstrukce je navržen oboustranný 2,5 % s protisklonem 2,0 %. Na mostě jsou navrženy monolitické ŽB římsy šířky 2,3 m, na kterých je osazeno ocelové mostní zábradlí se svislou výplní. Šířka vozovky na mostě je 7,0 m s oboustranným chodníkem šířky 2,0 m. Výškově je úprava komunikace napojena na stávající stav před a za mostem. Most bude založen hlubinně na mikropilotách, které jsou navrženy ve dvou řadách a ve sklonu od svislé 10°.

Objekt SO 260 – Provizorní lávka: po levé straně mostu se nachází dodatečně přistavěná lávka pro pěší. Konstrukci tvoří betonová spodní stavba založená plošně. Nosná konstrukce bude ocelobetonová z ocelových nosníků I 240 a betonové desky. Povrch lávky bude vydlážděný a okraje lávky budou osazeny trojmadlovým zábradlím. Lávka bude přesunuta o 1,8 m a použita jako provizorní přechod pro chodce. Délka lávky je 9,0 m a šíře 1,6 m a po dokončení mostu bude přemístěna na místo určené dle majitele lávky, Obce Dolní Dunajovice.

Umístění stavby na pozemku, zejména minimální vzdálenosti od hranic pozemku a sousedních staveb:

Stavba bude umístěna a provedena v souladu s projektovou dokumentací vyhotovenou společností Projekční kancelář PRIS spol. s r.o., Osová 20, 625 00 Brno, IČO: 46974806, autorizovaná osoba Ing. Martin Řehulka, ČKAIT – 1003412, která obsahuje výkres C.1. – Situační výkres širších vztahů s vyznačením staveb a vlivů na okolí, zejména vzdáleností od hranic pozemků a sousedních staveb.

Vymezení území dotčeného vlivy stavby.

Pro uskutečnění umísťované stavby se jako stavební pozemek vymezuje pozemek **parc. č. 7674/23, 7674/25, 7674/31, 7674/115, 7677, 9777/1, 9896, 9936, 9938 v katastrálním území Dolní Dunajovice.**

Vlivem stavby budou dotčeny sousední pozemky a stavby: **st. p. 365, 366, parc. č. 9777/2 v katastrálním území Dolní Dunajovice.**

Pro umístění a provedení stavby se v souladu s ustanovením § 94p stavebního zákona a § 13a odst. 2 vyhlášky č. 503/2006 Sb., o podrobnější úpravě územního rozhodování, územního opatření a stavebního řádu stanoví tyto podmínky, zejména z hlediska komplexnosti a plynulosti výstavby a ochrany životního prostředí

- Stavba bude umístěna a provedena v souladu s projektovou dokumentací vyhotovenou společností Projekční kancelář PRIS spol. s r.o., Osová 20, 625 00 Brno, IČO: 46974806, autorizovaná osoba Ing. Martin Řehulka, ČKAIT – 1003412 a ověřenou stavebním úřadem ve společném územním a stavebním řízení, která bude po nabytí právní moci tohoto rozhodnutí zaslána stavebníkovi. Případné změny nesmí být provedeny bez předchozího povolení stavebního úřadu.
- Stavebník zajistí vytýčení prostorové polohy stavby podle ověřené dokumentace orgánem nebo organizací k tomu oprávněnou.

- Stavebník zajistí vytýčení podzemních inženýrských sítí na staveništi.
- Pro stavební práce a práce související, které budou probíhat v ochranných pásmech nadzemního či podzemního vedení, výroby elektřiny či elektrické stanice a zahrnovat činnosti, které jsou podle § 46 odst. 8 zákona č. 458/2000 Sb. (energetický zákon) v ochranných pásmech zakázané, zajistí stavebník před zahájením takových prací podle § 46 odst. 11 energetického zákona písemný souhlas s činností v ochranném pásmu od příslušného provozovatele přenosové či distribuční soustavy. Dále stavebník zajistí, aby práce ve výše uvedených ochranných pásmech byly prováděny v souladu s vydaným souhlasem a dle podmínek, stanovených správcem přenosové či distribuční soustavy.
- Stavba bude prováděna dodavatelsky. Před zahájením stavebních prací oznámí stavebník speciálnímu stavebnímu úřadu termín zahájení stavby, název a sídlo stavebního podnikatele, který bude stavbu provádět. Změny těchto skutečností oznámí stavebník neprodleně stavebnímu úřadu. Provádět stavbu může jako zhotovitel jen stavební podnikatel, který při její realizaci zabezpečí odborné vedení provádění stavby stavbyvedoucím.
- Stavebník bude stavbu realizovat pouze na pozemcích, ke kterým mu vzniklo vlastnické právo nebo právo založené smlouvou provést stavbu nebo opatření anebo právo odpovídající věcnému břemenu k pozemku nebo stavbě.
- *Stavebník pro podanou žádost uplatnil ustanovení § 184a odst. 3 stavebního zákona (Souhlas se nedokládá, je-li pro získání potřebných práv k pozemku nebo stavbě pro požadovaný stavební záměr nebo opatření stanoven účel vyvlastnění zákonem) ve smyslu s § 17 odst. 2 zákona o pozemních komunikacích. Investor je povinen před zahájením realizace stavby získat potřebný právní titul opravňující jej uskutečnit stavební záměr na stavbou dotčených pozemcích. Pokud investor nemá občanskoprávní titul na pozemku stavět, jedná se o neoprávněný zásah do vlastnického práva vlastníka pozemku, tj. neoprávněnou stavbu.*
- *Návrhem projektové dokumentace je stavba vodního díla – přeložka stávajícího vodovodního řádu, která je dílem ve smyslu § 55 odst. 1 písm. c vodního zákona a o její povolení nutno požádat příslušný vodoprávní úřad – Městský úřad Mikulov, odbor stavební a životního prostředí. Žádost musí obsahovat všechny náležitosti podle znění vyhlášky č. 183/2018 Sb., ve znění pozdějších předpisů.*
- *Demolice stávající stavby mostního objektu není součástí předložené dokumentace a není tedy ani součástí tohoto společného územního a stavebního rozhodnutí*
- Stavebník nejméně 15 dnů před zahájením stavebních prací oznámí správcům dotčených inženýrských sítí či vedení termín jejich provádění; v nezbytném případě si vyžádá jejich odborný dozor. Stavebník bude při provádění stavebních prací v blízkosti inženýrských sítí či vedení respektovat předem stanovené požadavky jejich správců.
- Vyskytnou-li se při provádění výkopů inženýrské sítě či vedení v projektu nezakreslené, musí být další provádění stavby přizpůsobeno skutečnému stavu za dozoru příslušných správců těchto inženýrských sítí či vedení, aby nedošlo k jejich narušení nebo poškození.
- Při stavebních pracích bude stavebník dbát na obecnou ochranu rostlin a živočichů. Stavebník zajistí, aby při provádění stavebních prací nedocházelo k nadměrnému úhynu rostlin a zraňování nebo úhynu živočichů.
- V průběhu výstavby respektovat požadavky § 30 zákona č. 258/2000 Sb., o ochraně veřejného zdraví a o změně některých souvisejících zákonů a dále musí být splněny požadavky ustanovení § 11 nařízení vlády č. 148/2006 Sb., o ochraně zdraví před nepříznivými účinky hluku a vibrací.
- Stavebník zajistí taková opatření, aby v průběhu stavebních prací nedošlo ke kontaminaci půdy či ke znečištění povrchových a podzemních vod, a to zejména ropnými látkami. Časový

i plošný rozsah prací v blízkosti vodoteče stavebník omezí z tohoto důvodu na nezbytně nutnou míru a při stavebních pracích v blízkosti vodotečí bude dbát zvýšené opatrnosti. V blízkosti vodoteče nebudou volně skladovány látky závadné vodám a lehce odplavitelný materiál.

- Používané mechanizační prostředky musí být v odpovídajícím technickém stavu a musí být dodržována preventivní opatření k zabránění případným úkapům či únikům technologických kapalin ze stavebních strojů a automobilů. Pohonné hmoty a maziva musí být skladovány pouze na místech zabezpečených z hlediska ochrany půdy a podzemních vod. V případě úniku ropných látek neprodleně zahájit sanační práce a s kontaminovanou zeminou a vodou zacházet dle zákona č. 185/2001 Sb., o odpadech, a souvisejících prováděcích předpisů.
- Při provádění stavby je nutno dodržet předpisy týkající se bezpečnosti práce a technických zařízení, zejména zákon č. 309/2006 Sb., zákon o zajištění dalších podmínek bezpečnosti a ochrany zdraví při práci, v platném znění, a NV č. 591/2006 Sb., a dbát na ochranu zdraví všech osob na staveništi.
- Stavba bude provedena v souladu s obecně platnými závaznými právními předpisy, zejména s vyhláškou č. 268/2009 Sb., o technických požadavcích na stavby, ve znění pozdějších předpisů.
- Stavebník zajistí průběžné opravy pozemních komunikací, které budou využity pro staveništní dopravu, a to tak, aby bylo možné jejich bezproblémové obecné užívání ve smyslu zákona č. 13/1997 Sb., o pozemních komunikacích, ve znění pozdějších předpisů.
- Stavebník zajistí pravidelné čištění komunikací, používaných pro účely stavby (odstraňování materiálu, bláta, kroupení apod.). U výjezdu na pozemní komunikaci stavebník rovněž zajistí účinná opatření k čištění vozidel, aby komunikace nebyly nadměrně znečišťovány (ve smyslu ustanovení platných právních předpisů, zejména § 19 a § 28 zákona č. 13/1997 Sb., o pozemních komunikacích, ve znění pozdějších předpisů).
- Na viditelném místě zajistí stavebník vyvěšení tabule, na které bude uvedeno označení stavby, stavebníka, zhotovitele, způsob provádění stavby (dodavatelsky), který orgán a kdy stavbu povolil, termín dokončení stavby.
- Dojde-li při stavebních pracích k nepředvídaným nálezům kulturně cenných předmětů, detailů stavby nebo chráněných částí přírody anebo k archeologickým nálezům, je stavebník povinen neprodleně oznámit nález stavebnímu úřadu a orgánu státní památkové péče nebo orgánu ochrany přírody a krajiny a zároveň učinit opatření nezbytná k tomu, aby nález nebyl poškozen nebo zničen a práce v místě nálezu přerušit.
- Na stavbě bude veden stavební deník.
- Před zahájením stavby bude na viditelném místě u vstupu na staveniště umístěn štítek o povolení stavby. Štítek bude zabezpečen proti poškození povětrnostními vlivy a ponechán na místě až do dokončení stavby (stavebník jej obdrží po nabytí právní moci tohoto rozhodnutí).
- Stavba bude dokončena dle předložené žádosti do 12/2022.
- Celkové náklady stavby: 10,00 mil. Kč
- Se stavbou nesmí být započato dříve, než toto rozhodnutí nabude právní moci.

Podmínky uvedené v závazné části závazného stanoviska dotčeného orgánu, popřípadě vyplývající z výsledku řešení rozporů:

Budou dodrženy podmínky koordinovaného závazného stanoviska MěÚ Mikulov, odbor stavební a životního prostředí ve vydaném koordinovaném stanovisku ze dne 20.05.2020, pod č.j. MUMI 20017265 se vyjádřil:

- **orgán odpadového hospodářství** z hlediska ustanovení § 79 odst. 4 písm. b) zákona č. 185/2001 Sb., o odpadech a o změně některých dalších zákonů souhlasí s umístěním a povolením stavby. Pro provedení stavby se podle ustanovení § 79 odst. 5, zákona o odpadech současně stanoví tyto podmínky:
 1. Vytěžená nekontaminovaná zemina bude použita ve svém přirozeném stavu pro účely stavby v místě, na kterém byla vytěžena
 2. Stavebník předloží doklady o způsobu nakládání s odpady a o předání odpadů oprávněné osobě (§ 39 odst. 1 zákona o odpadech) ve lhůtě 30dnů od dokončení prací na odbor stavební a životního prostředí
 3. Odpady musí být předány pouze oprávněné osobě, která je oprávněna k jejich převzetí.
- **Souhlas vodoprávního úřadu** se podle ustanovení § 17 odst. 2 vodního zákona, se vydává za těchto podmínek:
 1. Doba, po kterou se souhlas uděluje: 2 roky
 2. Na staveništi ani v blízkosti vodního toku nebudou skladovány žádné závadné látky (§39 vodního zákona - závadné látky jsou látky, které mohou ohrozit jakost povrchových a podzemních vod).
 3. Vodoprávnímu úřadu, Městského úřadu Mikulov, bude min. týden předem písemně oznámeno zahájení a ukončení demoličních i stavebních prací.
 4. Odstraněné nánosy z vodního toku budou zlikvidovány v souladu s platnou legislativou a vodoprávnímu úřadu bude předložen způsob likvidace u závěrečné kontrolní prohlídky
Dále budou dodrženy stanovené podmínky Povodí Moravy s.p., Brno, ze dne 11.12.2019, pod zn.: PM-49224/2019/5203/Fi:
 5. Dno i břehy pod mostem musí být opevněny dlažbou z lomového kamene, tato dlažba bude vytažena 1 m před i za most.
 6. Opevnění dna toku bude na projektované niveletě resp. musí na ni navazovat. PD úpravy toku před mostem je k nahlédnutí na provoze v Dolních Věstonicích.
 7. Bude zajištěn plynulý přechod nezpevněného terénu na břehové hraně a těsně pod ní do opevnění, které zabíhá pod most.
 8. V RDS bude upřesněno hloubka koryta, profil a rozsah odtěžení nánosů. Dále zde bude přesně specifikováno opevnění a plynulý přechod na stávající terén, RDS bude odsouhlasena správcem Dunajovického potoku - Povodí Moravy, s.p., provoz Dolní Dunajovice.
 9. Během demolice a provádění stavby nesmí dojít k dotčení břehů nad rámec nezbytných stavebních prací, znečištění toku stavebním odpadem a dalšími látkami nebezpečnými vodám. Lehce odplavitelný materiál ani stavební odpad nebudou volně skladovány na břehu a v blízkosti vodního toku.
 10. Pro provádění stavby bude zpracován havarijní plán. Schválený plán bude v jednom vyhotovení před zahájením stavby předán na dispečink Povodí Moravy s.p., Brno. V plánu bude krom jiného uveden zhotovitel stavby a termín provádění.
 11. Přímému správci vodního toku Povodí Moravy s.p., - provoz Dolní Věstonice bude v dostatečném předstihu (min. týden) předem oznámeno zahájení a ukončení demoličních i stavebních prací, správce toku bude přizván k předání staveniště a ke kontrolním dnům stavby.
 12. Po dokončení stavebních prací bude odklizen veškerý materiál a stavební odpad, který byl v souvislosti se stavbou uložen na březích a v blízkosti vodního toku a dotčené pozemky uklizeny a upraveny.
 13. Odstraněné nánosy budou zlikvidovány v souladu s platnou legislativou.
 14. Přímí správce bude přizván k závěrečné kontrolní prohlídce stavby, kde mu bude předána dokumentace skutečného provedení stavby mostu a opevnění (ve výšk. systému balt. Po vyrovnání s navázáním na JTSK) v tištěné i digitální formě.

15. Povodí Moravy s.p., nebude přebírat žádný objekt související se stavbou do své správy ani majetku.

- Budou dodrženy podmínky vyjádření VaK Břeclav, a.s., čj. VYJ-2020-006381 ze dne 20.05.2020
- Budou dodrženy podmínky vyjádření Povodí Moravy, s.p., a.s., čj. PM-49224/2019//5203/Fi ze dne 11.12.2019
- Budou dodrženy podmínky vyjádření CETIN č.j.: 818519/19 ze dne 17.12.2019
- Budou dodrženy podmínky vyjádření E. ON Distribuce, a.s., ze dne 16.12.2019
- Budou dodrženy podmínky vyjádření GridServices, s.r.o., zn. 5002043455 ze dne 03.12.2019.

Stanovení podmínek pro užívání stavby:

Stavbu lze užívat v souladu s ustanovením § 119 stavebního zákona jen na základě kolaudačního souhlasu.

Stanovení podmínek pro dodržení obecných požadavků na výstavbu, popřípadě technických norem:

- Při provádění stavby je nutno dodržovat předpisy týkající se bezpečnosti práce a technických zařízení, zejména zákon č.309/2006 Sb., kterým se upravují další požadavky bezpečnosti a ochrany zdraví při práci v pracovněprávních vztazích a o zajištění bezpečnosti a ochrany zdraví při činnosti nebo poskytování služeb mimo pracovněprávní vztahy (zákon o zajištění dalších podmínek bezpečnosti a ochrany zdraví při práci).
- Stavba bude provedena v souladu s obecně platnými závaznými právními předpisy, zejména s vyhláškou č. 268/2009 Sb., o obecných technických požadavcích na stavby, ve znění pozdějších předpisů.
- Pro provedení stavby budou použity stavební materiály a výrobky, které odpovídají zákonu č. 22/1997 Sb., o technických požadavcích na výrobky, ve znění pozdějších předpisů a nařízení vlády č. 163/2002 Sb., kterým se stanoví technické požadavky na vybrané stavební výrobky.

Stanovení fází výstavby za účelem provedení kontrolních prohlídek stavby:

Stavebník ohlásí stavebnímu úřadu fáze výstavby podle plánu kontrolních prohlídek:

- a. Zahájení stavby s doložením souhlasů vlastníků podle § 94k odst.d) ve smyslu § 184a stavebního zákona
- b. Hrubá stavba
- c. Dokončení stavby

Účastníkem řízení podle § 94m ve smyslu § 94k písm. a), až d) jsou:

a) stavebník:

Jihomoravský kraj, Žerotínovo náměstí 449/3, 602 00 Brno,

b) obec, na jejímž území má být požadovaný stavební záměr uskutečněn:

Obec Dolní Dunajovice, Zahradní č.p. 613, 691 85 Dolní Dunajovice

d) vlastník pozemku, na kterém má být požadovaný stavební záměr uskutečněn, není-li sám stavebníkem, nebo ten, kdo má jiné věcné právo k tomuto pozemku:

Obec Dolní Dunajovice, Zahradní č.p. 613, 691 85 Dolní Dunajovice, Povodí Moravy, s.p., Dřevařská č.p. 932/11, Veveří, 602 00 Brno 2

Dále vlastníci technické infrastruktury: E.ON Distribuce, a.s., F. A. Gerstnera č.p. 2151/6, České Budějovice 7, 370 01 České Budějovice, Vodovody a kanalizace Břeclav a.s., Čechova č. p. 1300/23, 690 02 Břeclav, CETIN a.s., Českomoravská č.p. 2510/19, 190 00 Praha 9-Libeň,

GasNet, s.r.o., Plynárenská č.p. 499/1, 602 00 Brno 2

Odůvodnění

Městský úřad v Mikulově, odbor stavební a životního prostředí, jako příslušný speciální stavební úřad pro pozemní komunikace podle § 15 odst. 1) písm. c) zákona č. 183/2006 Sb. o územním plánování a stavebním řádu (dále jen „stavební zákon“) vykonávající státní správu dle § 16 odst. 1 a § 40 odst. 4) písm. a) zákona č. 13/1997 Sb. o pozemních komunikacích ve znění pozdějších předpisů (dále jen „speciální stavební úřad“) a místně příslušný podle § 11 odst. 1 písm. b) zákona č. 500/2004 Sb., správní řád, ve znění pozdějších předpisů (dále jen „správní řád“), obdržel dne 24.09.2020 žádost o vydání společného územního a stavebního povolení stavby, závěrečně doplněnou dne 27.11.2020, nazvané „**III/4146 Dolní Dunajovice, most ev. č. 4146-1**“ (dále jen „stavba“) na pozemku **parc. č. 7674/23, 7674/25, 7674/31, 7674/115, 7677, 9777/1, 9896, 9936, 9938 v katastrálním území Dolní Dunajovice**, kterou podal **Jihomoravský kraj, Žerotínovo náměstí 449/3, 602 00 Brno**, kterého zastupuje Správa a údržba silnic Jihomoravského kraje, příspěvková organizace kraje, Oblast Jih, Žerotínovo náměstí 449/3, 602 00 Brno (dále jen „žadatel“).

Řízení o žádosti bylo zahájeno dnem, kdy žádost, kterou se zahajuje řízení v souladu s ustanovením § 44 odst. 1) zákona č. 500/2004 Sb., správní řád, ve znění pozdějších předpisů, (dále jen „správního řádu“), došla věcně a místně příslušnému správnímu orgánu.

Stavební úřad posoudil záměr podle ustanovení § 94o stavebního zákona a podle § 94l až § 94o stavebního zákona zahájil společné územní a stavební řízení (dále jen společné řízení).

Jelikož předložená žádost spolu s přílohami poskytovala dostatečné podklady pro posouzení navrhované stavby přípisem ze dne 04.12.2020 oznámil speciální stavební úřad v souladu s ustanovením § 94m odst. 1 stavebního zákona a v souladu s § 47 odst.1 správního řádu zahájení společného územního a stavebního řízení všem známým účastníkům řízení a dotčeným orgánům pro výše uvedenou stavbu.

Protože jsou speciálnímu stavebnímu úřadu dobře známy poměry v území a žádost poskytovala dostatečný podklad pro posouzení záměru, upustil stavební úřad dle § 94m odst. 3 stavebního zákona od ústního jednání a stanovil dotčeným orgánům účastníkům řízení lhůtu k podání závazných stanovisek a námitek. V tomto oznámení upozornil stavební úřad dotčené orgány a účastníky řízení, že v souladu s ustanovením § 94n odst. 1 stavebního zákona, mohou uplatnit závazná stanoviska a námítky nejpozději do 15 dnů od doručení oznámení zahájení řízení, jinak že k nim nebude přihlédnuto. Dále stavební úřad v souladu s ustanovením § 36 odst. 3 zákona č. 500/2004 Sb., správní řád, ve znění pozdějších předpisů, umožnil účastníkům řízení vyjádřit se k podkladům rozhodnutí, a to nejpozději do 5 dnů od skončení lhůty k podání námitek. V průběhu řízení nebyly vzneseny žádná další závazná stanoviska, námítky ani připomínky.

Speciální stavební úřad v průběhu řízení zkoumal, které osoby včetně žadatele a obce, na jejímž území se má záměr uskutečnit, jsou vlastníky pozemku nebo stavby, na kterých se má požadovaný záměr uskutečnit, není-li sám žadatelem, nebo ten, kdo má jiné věcné právo k těmto pozemkům nebo stavbám a dále zjišťoval účastníky řízení, jejichž vlastnická nebo jiná věcná práva k sousedním stavbám anebo sousedním pozemkům nebo stavbám na nich mohou být územním rozhodnutím o umístění stavby přímo dotčena a splňují postavení účastníků řízení podle § 94k stavebního zákona. Přitom zjistil, že v tomto konkrétním případě účastníkem společného územního a stavebního řízení je podle § 94k:

a) stavebník:

Jihomoravský kraj, Žerotínovo náměstí 449/3, 602 00 Brno,

b) obec, na jejímž území má být požadovaný stavební záměr uskutečněn:

Obec Dolní Dunajovice, Zahradní č.p. 613, 691 85 Dolní Dunajovice

d) vlastník pozemku, na kterém má být požadovaný stavební záměr uskutečněn, není-li sám stavebníkem, nebo ten, kdo má jiné věcné právo k tomuto pozemku v katastrálním území Dolní Dunajovice:

parc.č. 7674/23, 7674/31, 7674/115, 9777/1, 9936, 9938 Obec Dolní Dunajovice, Zahradní č.p. 613, 691 85 Dolní Dunajovice, parc.č. 7677 - Povodí Moravy, s.p., Dřevařská č.p. 932/11, Veveří, 602 00 Brno 2

Dále vlastníci technické infrastruktury: E.ON Distribuce, a.s., F. A. Gerstnera č.p. 2151/6, České Budějovice 7, 370 01 České Budějovice, Vodovody a kanalizace Břeclav a.s., Čechova č. p. 1300/23, 690 02 Břeclav, CETIN a.s., Českomoravská č.p. 2510/19, 190 00 Praha 9-Libeň, GasNet, s.r.o., Plynárenská č.p. 499/1, 602 00 Brno 2

e) osoba, jejíž vlastnické právo nebo jiné věcné právo k sousedním stavbám anebo sousedním pozemkům nebo stavbám na nich může být společným povolením přímo dotčeno v katastrálním území Dolní Dunajovice:

parc. č. st. 365 - Roman Kroupa, U Vodárny č.p. 615, 691 85 Dolní Dunajovice, Alexandra Kroupová, U Vodárny č.p. 615, 691 85 Dolní Dunajovice, parc. č. st. 366 - Jaroslav Kroupa, Rudé armády č.p. 23, 691 85 Dolní Dunajovice, parc. č. 9777/2 - Mgr. Hana Pokorná, Zahradní č.p. 465, 691 85 Dolní Dunajovice, Ing. Pavlína Filová, Rudé armády č.p. 23, 691 85 Dolní Dunajovice, Jaroslav Kroupa, Rudé armády č.p. 23, 691 85 Dolní Dunajovice, Zdeňka Kroupová, Rudé armády č.p. 23, 691 85 Dolní Dunajovice, POHRANIČÍ, stavební bytové družstvo, Mikulov, Hraničářů č.p. 1476/10, 692 01 Mikulov na Moravě

Další vlastnická ani jiná práva nemohou být tímto rozhodnutím přímo dotčena.

Podklady pro vydání rozhodnutí:

- projektová dokumentace
- plná moc k zastupování
- plán kontrolních prohlídek
- závazné stanovisko PČR, Územní odbor Břeclav ze dne 22.11.2019 pod č.j. KRPB-255870-1/ČJ-2019-060406-KAM
- souhlasné závazné stanovisko Hasičského záchranného sboru JmK, Územní odbor Břeclav, ze dne 06.12.2019, pod Ev. Č. HSBM-4-172-8/4-POKŘ-2019
- závazné stanovisko Krajské hygienické stanice JmK ze dne 06.01.2020
- koordinované závazné stanovisko MěÚ Mikulov, odbor stavební a životního prostředí, ze dne 20.05.2020, pod č. j. MUMI 20017265
- vyjádření VaK Břeclav, a.s. ze dne 20.05.2020
- vyjádření E.ON Distribuce, a.s., udělení souhlasu se stavbou a činností v ochranném pásmu ze dne 01.08.2019
- souhlas s činností E.ON Distribuce, a.s., ze dne 16.12.2019
- stanovisko GridServices, s.r.o. ze dne 03.12.2019
- vyjádření Česká telekomunikační infrastruktura a.s. ze dne 17.12.2019
- souhlasné stanovisko Obce Dolní Dunajovice ze dne 06.12.2019
- Stanovisko Povodí Moravy, s.p. ze dne 11.12.2019
- Závazné stanovisko Sekce nakládání s majetkem MO ČR ze dne 26.11.2019

Městský úřad v Mikulově, odbor stavební a životního prostředí, jako příslušný orgán územního plánování, dotčený orgán dle ustanovení § 4 a § 6 odst. 1 písm. e) zákona č. 183/2006 Sb., o územním plánování a stavebním řádu, ve znění pozdějších předpisů (dále jen „stavební zákon“), v souladu s ustanovením § 136 zákona č. 500/2004 Sb., správní řád, ve znění pozdějších předpisů posoudil podanou žádost, a vydal souhlasné stanovisko, že výše uvedená stavba splňuje podmínky územního plánu.

Speciální stavební úřad v rámci stavebního řízení přezkoumal předloženou žádost o společné územní a stavební povolení z hledisek uvedených v § 94o stavebního zákona a prováděcími jeho předpisy, dále § 16 zákona č. 13/1997 Sb. o pozemních komunikacích ve znění pozdějších předpisů a vyhlášky č. 104/1997 Sb., kterou se provádí zákon o pozemních komunikacích, a projednal ji s účastníky řízení a dotčenými orgány. Podmínky účastníků řízení a dotčených orgánů zahrnul do podmínek rozhodnutí.

Speciální stavební úřad v průběhu řízení zjistil, že projektová dokumentace stavby byla zpracována přiměřeně s ohledem na kategorii pozemní komunikace podle vyhlášky č.499/2006 Sb., o dokumentaci staveb, v platném znění. Dále bylo zjištěno, že uskutečněním stavby nejsou ohroženy veřejné zájmy, ochrana životního prostředí, ochrana zdraví a života osob, ani nepřiměřeně omezena, či ohrožena práva a oprávněné zájmy účastníků řízení. Speciální stavební úřad dospěl k závěru, že provedením stavby nebudou žadatelé obtěžovat žádného z účastníků řízení, ani nebudou ohrožovat výkon jeho práv.

Na základě výsledku provedeného řízení a shora uvedených zjištěných skutečností, speciální stavební úřad neshledal důvody bránící povolení stavby a rozhodl tak, jak je uvedeno ve výrokové části rozhodnutí – vydal rozhodnutí, kterým povolil umístění a provedení výše uvedené stavby a pro její umístění a provedení stanovil podmínky.

Speciální stavební úřad upozorňuje, že podle § 94p odst. 5 stavebního zákona společné povolení platí 2 roky ode dne nabytí právní moci. Společné povolení pozbývá platnosti, jestliže stavba nebyla zahájena v době jeho platnosti. Společné povolení pozbývá platnosti též dnem, kdy stavební úřad obdrží oznámení stavebníka o tom, že od provedení svého stavebního záměru upouští; to neplatí, jestliže je stavba zahájena. Dobu platnosti společného povolení může stavební úřad prodloužit na odůvodněnou žádost stavebníka podanou před jejím uplynutím.

Po dni nabytí právní moci stavebního povolení speciální stavební úřad zašle stavebníkovi jedno vyhotovení ověřené projektové dokumentace spolu se štítkem obsahující identifikační údaje o povolené stavbě. Stavebník je povinen štítek před zahájením stavby umístit na viditelném místě u vstupu na staveniště a ponechat jej tam až do dokončení stavby, případně do vydání kolaudačního souhlasu; rozsáhlé stavby se mohou označit jiným vhodným způsobem s uvedením údajů ze štítku.

Poučení

Proti tomuto rozhodnutí se mohou podle § 81 odst. 1, správního řádu účastníci řízení odvolat do 15 dnů (§ 83 odst. 1 správního řádu) ode dne jeho oznámení ke Krajskému úřadu Jihomoravského kraje odboru dopravy se sídlem v Brně, podáním učiněným u Městského úřadu v Mikulově, odbor stavební a životního prostředí.

Přílohou tohoto rozhodnutí je situační výkres ploch záborů umísťované stavby v měřítku 1:200.



g. A

Ing. Jaroslav Parolek
odborný zaměstnanec

Obdrželi:

účastníci (dodejky)

Správa a údržba silnic Jihomoravského kraje, příspěvková organizace kraje, Oblast Jih, IDDS: k3nk8e7

sídlo: Žerotínovo náměstí č.p. 449/3, Brno-střed, Veveří, 602 00 Brno 2

zastoupení pro: Jihomoravský kraj, Žerotínovo náměstí 449/3, 602 00 Brno

Obec Dolní Dunajovice, IDDS: e6bber8

sídlo: Zahradní č.p. 613, 691 85 Dolní Dunajovice

Povodí Moravy, s.p., IDDS: m49t8gw

sídlo: Dřevařská č.p. 932/11, Veveří, 602 00 Brno 2

CETIN a.s., IDDS: qa7425t

sídlo: Českomoravská č.p. 2510/19, 190 00 Praha 9-Libeň

GasNet Služby, s.r.o., IDDS: jnnyjs6

sídlo: Plynárenská č.p. 499/1, Zábrdovice, 602 00 Brno 2

Ministerstvo obrany, Sekce nakládání s majetkem Ministerstva obrany, IDDS: hjyaavk

sídlo: Tychonova č.p. 221/1, 160 00 Praha 6-Hradčany

EG.D, a.s., IDDS: nf5dxbu

sídlo: Lidická č.p. 1873/36, Černá Pole, 602 00 Brno 2

Vodovody a kanalizace Břeclav, a.s., IDDS: gnugxza

sídlo: Čechova č.p. 1300/23, 690 02 Břeclav 2

dotčené správní úřady

Policie ČR, Krajské ředitelství policie Jihomoravského kraje, ÚO Břeclav, Dopravní inspektorát, IDDS: jydai6g

sídlo: Národních hrdinů č.p. 18/15, 690 02 Břeclav 2

Hasičský záchranný sbor Jihomoravského kraje, ÚO Břeclav, IDDS: ybiaiuv

sídlo: Zubatého č.p. 685/1, Zábrdovice, 614 00 Brno 14

Krajská hygienická stanice Jihomoravského kraje se sídlem v Brně, IDDS: jaaai36

sídlo: Jeřábekova č.p. 1847/4, Černá Pole, 602 00 Brno 2

Městský úřad Mikulov, OSŽP - odpadové hospodářství, Náměstí č.p. 1, 692 01 Mikulov na Moravě

ostatní

Roman Kroupa, U Vodárny č.p. 615, 691 85 Dolní Dunajovice

Alexandra Kroupová, U Vodárny č.p. 615, 691 85 Dolní Dunajovice

Mgr. Hana Pokorná, Zahradní č.p. 465, 691 85 Dolní Dunajovice

Ing. Pavlína Filová, Rudé armády č.p. 23, 691 85 Dolní Dunajovice

Jaroslav Kroupa, Rudé armády č.p. 23, 691 85 Dolní Dunajovice

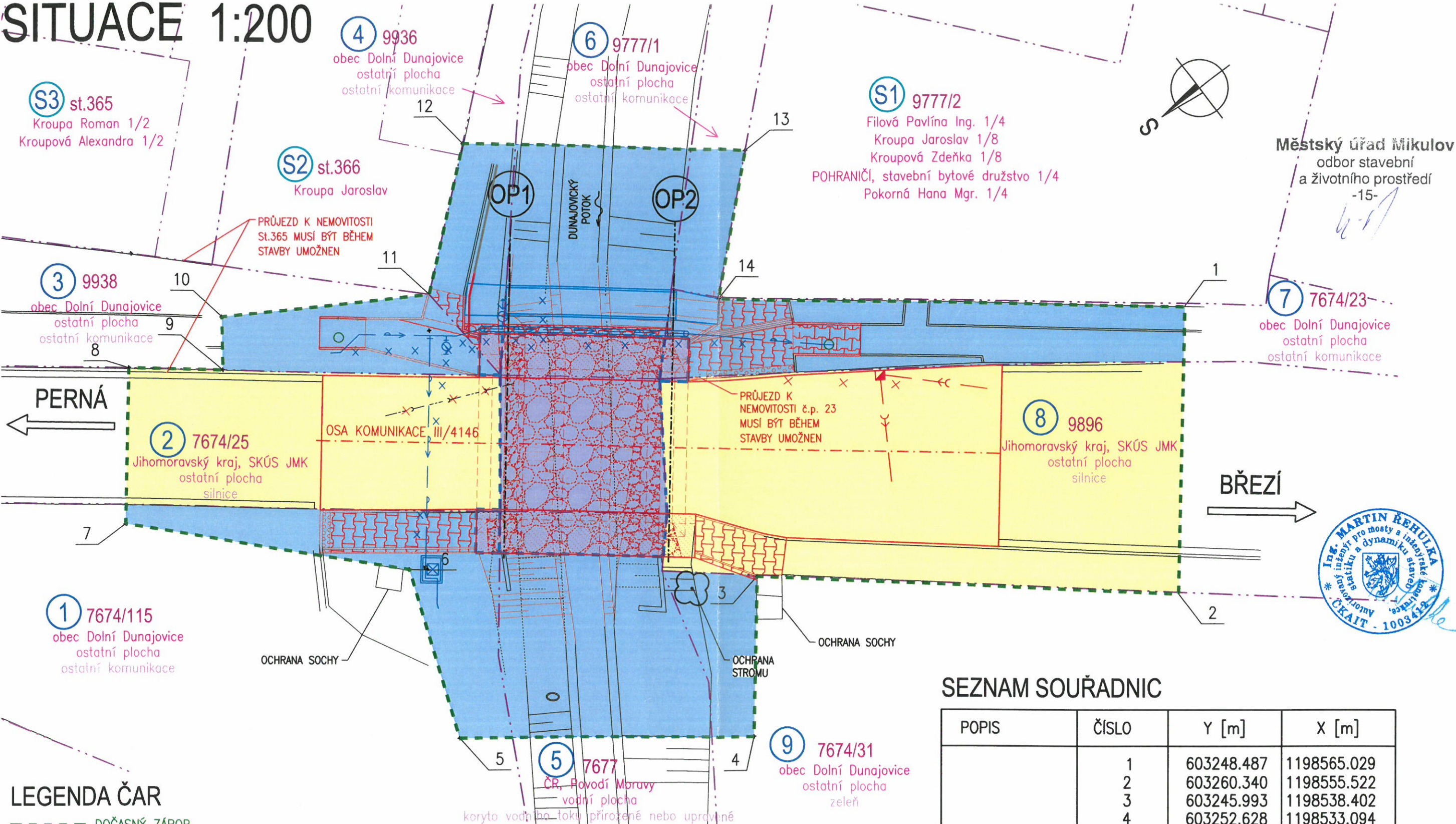
Zdeňka Kroupová, Rudé armády č.p. 23, 691 85 Dolní Dunajovice

POHRANIČÍ, stavební bytové družstvo, Mikulov, IDDS: wmatvpg

sídlo: Hraničářů č.p. 1476/10, 692 01 Mikulov na Moravě



SITUACE 1:200



- LEGENDA ČAR**
- DOČASNÝ ZÁBOR
 - DOČASNÝ ZÁBOR VEDENÝ PO HRANICI POZEMKŮ
 - TRVALÝ ZÁBOR
 - TRVALÝ ZÁBOR VEDENÝ PO HRANICI POZEMKU
 - HRANICE POZEMKŮ KN
 - HRANICE KATASTRÁLNÍCH ÚZEMÍ
 - STÁVAJÍCÍ HRANY, STÁVAJÍCÍ KONSTRUKCE
 - NOVÉ KONSTRUKCE

- LEGENDA PLOCH ZÁBORŮ**
- PLOCHA DOČASNÉHO ZÁBORU DO 1 ROKU
 - PLOCHA TRVALÉHO ZÁBORU BEZ VÝKUPU
 - PLOCHA TRVALÉHO ZÁBORU S VÝKUPEM

- LEGENDA PLOCH**
- DLAŽBA
 - ŘÍMSY
 - ZPEVNĚNÍ Z KAMENE DO BETONU

- LEGENDA OBJEKTŮ**
- SO 201 MOST EV. Č. 4146-1
 - SO 260 PROVIZORNÍ LÁVKA
 - SO 301 VODOVOD 301

SEZNAM SOUŘADNIC

POPIS	ČÍSLO	Y [m]	X [m]
DOČASNÝ ZÁBOR	1	603248.487	1198565.029
	2	603260.340	1198555.522
	3	603245.993	1198538.402
	4	603252.628	1198533.094
	5	603243.160	1198520.647
	6	603234.446	1198523.978
	7	603223.391	1198513.506
	8	603216.947	1198518.670
	9	603220.066	1198522.562
	10	603217.798	1198524.231
	11	603223.560	1198533.680
	12	603218.352	1198539.938
	13	603227.712	1198551.632
	14	603233.082	1198545.713

