
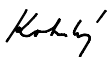
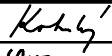

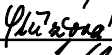



# PDPS

OBJEDNATEL	 <b>Správa a údržba silnic Jihomoravského kraje,</b> příspěvková organizace kraje, Žerotínovo nám. 449/3, 602 00 Brno
------------	---

GENERÁLNÍ PROJEKTANT				
 <b>Linio Plan, s.r.o.</b> Sochorova 23, 616 00 Brno				
HLAVNÍ INŽENÝR PROJEKTU	ING. FRANTIŠEK KOKORSKÝ		ČÍSLO ZAKÁZKY	L-20-093-000
			ATELIER	S1

ZODPOVĚDNÝ PROJEKTANT	ING. FRANTIŠEK KOKORSKÝ		 <b>Linio Plan, s.r.o.</b> Sochorova 23, 616 00 Brno	
VYPRACOVAL	ING. MARKÉTA STŘÍŽOVÁ			
KONTROLOVAL	ING. TOMÁŠ JAKL			
KRAJ JIHOMORAVSKÝ	OKRES BLANSKO	MÚ/OÚ SULÍKOV, ÚSTUP, KNĚŽEVES		
AKCE	<b>III/36214 Sulíkov - Ústup - Kněževes</b>		DATUM	03/2021
ČÁST			FORMÁT	
			MĚŘÍTKO	
PŘÍLOHA	<b>DOKLADOVÁ ČÁST</b>		STUPEŇ	PDPS
			ČÍSLO ZAKÁZKY	L-20-093-000
			ČÍS. SOUPRAVY	ČÍS. PŘÍLOHY
<b>ZÁZNAMY JEDNÁNÍ, VYJÁDŘENÍ</b>			<b>3</b>	

## **SEZNAM ZÁZNAMŮ Z JEDNÁNÍ, VYJÁDŘENÍ**

### **na akci**

### **III/36214 Sulíkov - Ústup – Kněževes, PDPS**

#### **Záznamy z jednání**

1. Záznam z úvodního jednání konaného dne 12.1.2021 na OÚ SÚS JMK

#### **Dotčené organizace:**

2. Obec Kněževes
3. Obec Sulíkov
4. Obec Ústup
5. Obec Rozsíčka
6. Krajský úřad Jihomoravského kraje – Mgr. Pavel Mudrych
7. Skládka Bystře, lokalizace + ceník
8. Skládka NO Únanov, lokalizace



## ZÁZNAM Z ÚVODNÍHO VÝROBNÍHO VÝBORU

**k dokumentaci stavby (zjednodušená PDPS) konaného v úterý 12.1.2021 na SÚS  
JMK, oblast Sever, Blansko, Komenského 1685/2**

-----

**Přítomni:**      dle prezenční listiny

**Úvod :**

Předmětem úvodního výrobního výboru bylo projednání vstupních informací a upřesnění zásad pro vypracování projektové dokumentace pro provádění stavby „**III/36214 Sulíkov – Ústup - Kněževes**“.

Předmětem akce je oprava povrchu vozovky stávající silnice III/36214 v úseku od křižovatky se silnicí III/36214 mezi obcemi Sulíkov a Ústup po začátek/konec obce Kněževes včetně průtahu obcí Ústup a Veselka se začátkem v provozním staničení 0,000 km a koncem úpravy prvního úseku v km 6,010 a v druhém úseku od začátku/konce obce Kněževes po křižovatku se silnicí III/3626 v provozním staničení km 6,805 – 7,085. Silnice bude v její současné trase bez dopadu a změny na její funkci, bez zásahu do cizích pozemků, bez zásahu do práv třetích osob nebo dotčení podzemních inženýrských sítí či nadzemních vedení IG. Celková délka je **6290,0** m. Technickým řešením je rekonstrukce krytu vozovky stávající komunikace v rozsahu stávajícího šířkového uspořádání, tj. při dodržení šířky zpevnění vozovky. Nemění se směrové ani výškové vedení trasy komunikace ani příčné klopení vozovky.

### **Na jednání bylo dohodnuto:**

- upřesnění rozsahu stavby: KÚ prvního úseku je v km 6 010 (dle pasportu), ale ZÚ obce Kněževes je v km 6 008. Konec prvního úseku i začátek druhého úseku bude určen stávající spárou na vozovce na začátku/konci obce Kněževes (nikoliv cedulemi DZ nebo pasportním staničením). Výškové propojení opravené vozovky na stávající stav se provede směrem do obce Kněževes nebo na začátku a konci trasy před začátkem a za koncem trasy v navazujícím úseku silnice.
- SÚS poskytne zpracovateli PD podklady od podobné akce pro stanovení rámcového rozsahu zpracování (**zjednodušená PDPS**). Bylo dohodnuto, že příčné řezy budou, mimo obecná/vzorová místa, doloženy v napojení a křižovatkách s místními komunikacemi a silnicemi III.třídy a asfaltem zpevněnými sjezdy, případně dle potřeby ve stanovených místech.
- akce bude předběžně projednána se zástupci obcí Ústup a Veselka pro zjištění případných informací a skutečností, které mohou ovlivnit rozsah a návrh akce.
- šířkové uspořádání a klopení vozovky zůstává stávající, krajnice se opraví v předpokládané šířce 0,5m. Úprava nezpevněných krajnic: seříznutí stávajícího zatravněného povrchu, urovnání a úprava v tloušťce 0,15m materiálem, který nebude v PD přesně specifikován (možná je šterkodrť, asfaltový recyklát apod. – dle dohody zhotovitele s investorem). Prověří se, jakou položkou bude vykázáno v soupisu prací. *Šířky vozovky se v úseku od 0,000 – po Ústup pohybují v rozmezí 4,05 – 4,8m, ve směr.oblouku až 5,1m. V obci Ústup se pohybuje 4,5 – 5,5m. V úseku od Ústupu po Veselku je šířka většinou kolem 4,75m, ale*

*místně stoupne až na 5,2m. V obci Veselka je šířka cca 5,0m, místně rozšířená až na 5,3m. V úseku mezi Veselkou a Kněževsi se šířka pohybuje kolem 4,75m, místně o něco klesá (až 4,35m) a v jednom případě až na 4,0m nebo lokálně stoupá na až 5,3m. V úseku za Kněževsi se pohybuje 4,5 – 5,5m (nejúžší hned za Kněževsi).*

- úprava vozovky – dle návrhu ve smlouvě, možná úprava tloušťky vyrovnávací vrstvy – upřesní se po rozpracování. V průtahu silnice obcemi Ústup a Veselka se prověří, zda plánované nadvýšení nivelety o 0,05m a více nezpůsobí problémy s výškovým napojením sjezdů k nemovitostem či v napojení na místní komunikace.
- odvodnění - neřeší se. Na trase se nachází (byl nalezen) jeden propustek. Jeho obnova se neřeší.
- úprava VDZ – v současné době tam není, po opravě se zřídí nové - pouze vodící čáry z profilovaného plastu nezvučícího v š. 0,125m. Do svislého DZ nebude zasahováno, stávající značky se nebudou vyměňovat.
- svodidla – nejsou tam a nebudou se řešit.
- směrové sloupky – v celé délce budou osazeny nové, plastové s trnem, u hospodářských sjezdů pak červené. Umístění sloupků navrženo dle normy a bude v PD zakresleno.
- hospodářské sjezdy nezpevněné budou upraveny v potřebném rozsahu daném nadvýšením vozovky silnice, stejným materiálem jako nezpevněné krajnice.
- autobusové zastávky – na trase jsou celkem čtyři (4) oboustranné autobusové zastávky, které nemají nástupiště ani vodorovné DZ. Nebudou se v rámci akce upravovat či zlepšovat, výjimkou je pouze první AZ před křižovatkou s komunikací na Rozsíčko, kde bude zřízena rozšířená nezpevněná krajnice s povrchovou úpravou, která bude plnit funkci nástupiště AZ (obnova stávající plochy).
- v začátku a konci obou úseků stavby a v napojení zpevněných místních komunikací se provede napojení na stávající stav, kde se obrusná vrstva v ploše napojení odfrézuje pro plynulé výškové napojení zvýšené upravené vozovky na stávající stav. Odfrézovaný materiál z těchto malých ploch bude odstraněn v režii zhotovitele. PAU se v rámci stavby neřeší.
- DIO – vzhledem k šířkovému uspořádání bude nutné provádět stavbu za uzavřeného provozu s dopravou převedenou na objízdné trasy, realizace po polovinách vozovky NELZE. Objízdná trasa je možná po II/362 Olešnice – Crhov – sil.III/36213 – Rozsíčka – Sulíkov. Se zástupcem JMK OD, oddělení veřejné osobní dopravy se předběžně projedná možnosti vedení výlukové autobusové dopravy v období stavby. V případě vedení objízdných tras pro BUS dopravu po komunikacích ve vlastnictví obcí - bude předem s příslušnými obcemi projednáno – viz 3. odrážka výše.
- objektová skladba – předpokládají se pouze dva objekty, objekt pro obnovu krytu silnice (SO101) a objekt pro dopravní opatření (SO181). Případně bude silniční část popsána dvěma objekty podle samostatných úseků (SO101 a 102) nebo se ještě upřesní na základě provádění dle navržené etapizace stavby vyvolané řešením výlukových tras autobusové dopravy – upřesní se. Součástí rozpočtu bude také SO 000 „Ostatní a vedlejší náklady“.
- pracovní spáry – ZÚ, KÚ, napojení na zpevněné/asfaltové sjezdy či MK; případné další (příčné) pracovní spáry budou stanoveny po projednání DIO se zástupcem JMK OD, oddělení veřejné osobní dopravy.

- stávající inženýrské sítě – v situaci bude vyznačena poloha všech stávajících IS (podzemní i nadzemní) v prostoru stavby. Rozpočet bude obsahovat výškovou úpravu dotčených krycích hrnců povrchových znaků IS.

Zaznamenal : Ing. František Kokorský



Linio Plan, s.r.o.  
Sochorova 23, 616 00 Brno  
Telefon: +420 733595185

## PREZENČNÍ LISTINA

### Zakázka: III/36214 Sulíkov – Ústup - Kněževes (PDPS)

Č. zakázky: L-20-093-000

místo jednání: SÚS JMK, oblast Sever, Komenského 1685/2, Blansko

datum: úterý 12.1.2021

Účastníci jednání:

Titul, příjmení, jméno	Organizace	Kontakt (telefon, e-mail ...)	Podpis
KUŠENÁ KATIL	SÚS JMK	737237209, kamil.kusen@susjmk.cz	
DAVÍEL HYNE	SÚS JMK	73748047, daveid.hyne@susjmk.cz	
Koborský František ing.	Linio Plan	733595185, frantisek.koborsky@linioplan.cz	
Vacek Pavel ing.	— — —	733595185, pavel.vacek@linioplan.cz	

Obec Kněževes

Dobrý den

místa jsou asi odměčena a foto nemám.

S pozdravem

V. Vodák - starosta

Dne 03.02.2021 v 14:18 [marketa.strizova@linioplan.cz](mailto:marketa.strizova@linioplan.cz) napsal(a):

> Dobrý den,

>

> děkuji za zaslání zákres problematických míst.

> Prosím o bližší specifikaci závad v konstrukci vozovky, příp. o

> zaslání dokumentační fotografie.

> Děkuji za spolupráci.

>

> S pozdravem

>

> Ing. Markéta Střížová

> Linio Plan, s.r.o.

> Sochorova 23, 616 00 Brno

> Kancelář: Sochorova 38, 616 00 Brno

> tel : +420 731 454 316

> e-mail : [marketa.strizova@linioplan.cz](mailto:marketa.strizova@linioplan.cz)

>

> -----Original Message-----

> From: [petra.konecna@linioplan.cz](mailto:petra.konecna@linioplan.cz) <[petra.konecna@linioplan.cz](mailto:petra.konecna@linioplan.cz)>

> Sent: Monday, February 1, 2021 11:13 AM

> To: Markéta Střížová <[marketa.strizova@linioplan.cz](mailto:marketa.strizova@linioplan.cz)>

> Subject: FW: mapa

>

> -----Original Message-----

> From: Kněževes <[knezeves@cmail.cz](mailto:knezeves@cmail.cz)>

> Sent: Sunday, January 31, 2021 11:00 AM

> To: [petra.konecna@linioplan.cz](mailto:petra.konecna@linioplan.cz)

> Subject: mapa

>

> Obrc Kněževes

>

> Dobrý den

>

> Paní Konečná V mapě jsem vyznačil přibližně místa ,kde je to měké.

> Možna je tam ještě jedno místo. Objížďka tam není kudy vést, mimo polní cesty.

>

> S přáním hezkého dne

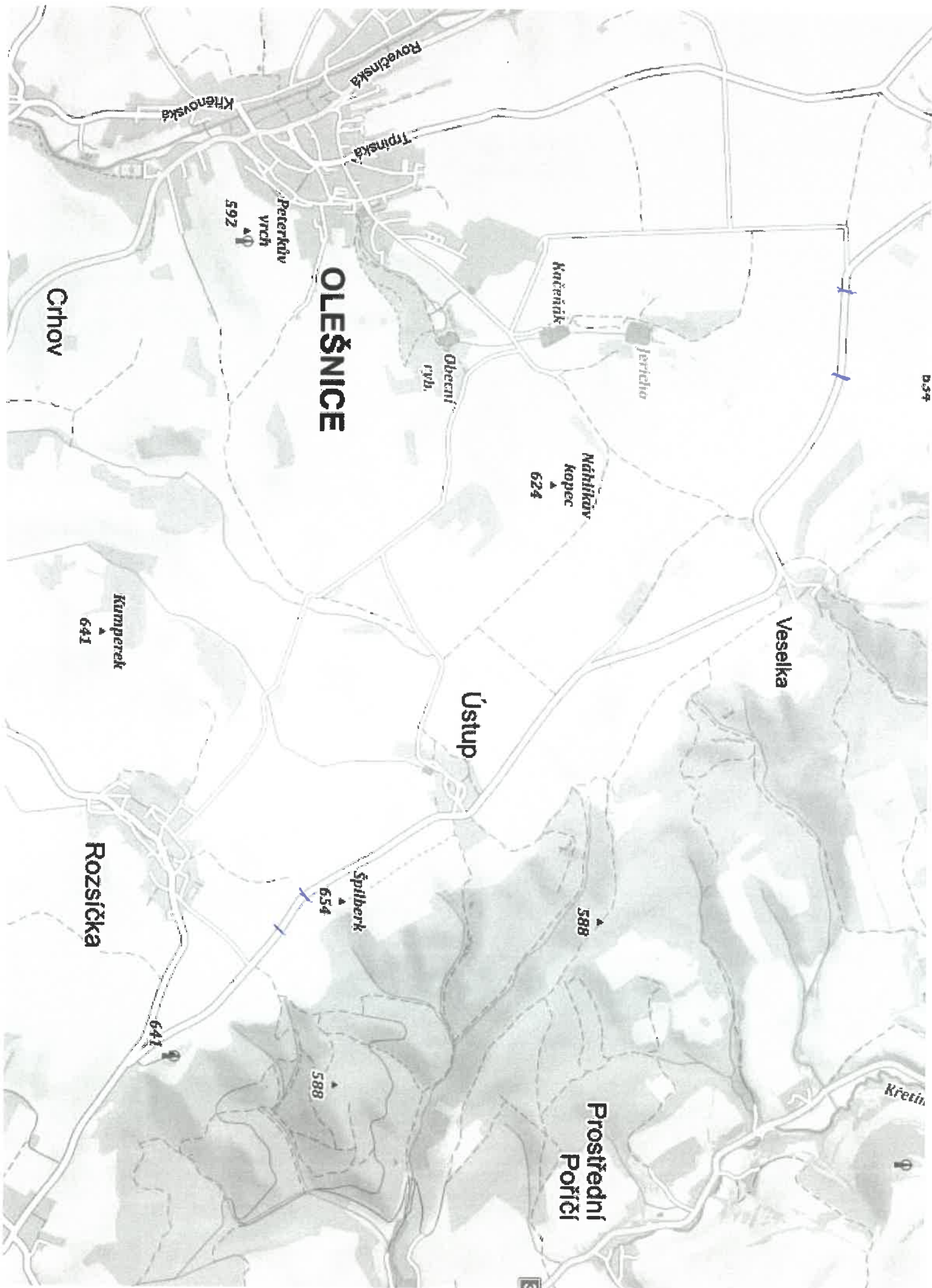
>

> V. Vodák - starosta

>

>





Dobrý den,  
na uvedeném místě se nenachází žádné sítě ve správě obce.  
Podle map ÚP se nachází v blízkosti komunikace vodovodní řád a ochranné pásmo vodního zdroje. O  
jiných sítích není nic známo.  
S pozdravem Hana Pokorná, starostka

----- Původní e-mail -----

Od: [marketa.strizova@linioplan.cz](mailto:marketa.strizova@linioplan.cz)  
Komu: ' ' <[ou.sulikov@seznam.cz](mailto:ou.sulikov@seznam.cz)>  
Datum: 23. 2. 2021 10:16:32  
Předmět: RE: III/36214 Sulíkov - Ústup - Kněževes

Dobrý den,

děkuji za zasláné impulzy.

Ve vyjádření však není zmínka o tom, zda se v předmětném území nachází inženýrské sítě ve správě obce.

Prosím i za zaslání vyjádření k existenci inženýrských sítí.

Předem děkuji.

S pozdravem

**Ing. Markéta Střížová**

Linio Plan, s.r.o.

Sochorova 23, 616 00 Brno

Kancelář: Sochorova 38, 616 00 Brno

tel : +420 731 454 316

e-mail : [marketa.strizova@linioplan.cz](mailto:marketa.strizova@linioplan.cz)



**From:** <[ou.sulikov@seznam.cz](mailto:ou.sulikov@seznam.cz)>  
**Sent:** Tuesday, February 23, 2021 10:08 AM  
**To:** [marketa.strizova@linioplan.cz](mailto:marketa.strizova@linioplan.cz)  
**Subject:** Re: III/36214 Sulíkov - Ústup - Kněževes

Dobrý den, zasílám vyjádření.

Vyjádření

K připravované akci „III/36214 Sulíkov - Ústup - Kněževes" nemáme připomínek.

V případě výkopových prací je třeba vytyčit inženýrské sítě.

Objízdné trasy při úplné uzavírci této části je třeba řešit už z Letovic, dále pro sousední obce lze použít objíždku přes Rudku a Kunštát.

Vzhledem k tomu, že je v Sulíkově dopravní uzel, úplné omezení autobusové dopravy směr Sulíkov - Rozsídka - Olešnice nepřipadá v úvahu.

Hana Pokorná

starostka obce

mob. 777290172

----- Původní e-mail -----

Od: [marketa.strizova@linioplan.cz](mailto:marketa.strizova@linioplan.cz)

Komu: [ou.sulikov@seznam.cz](mailto:ou.sulikov@seznam.cz)

Datum: 28. 1. 2021 13:20:33

Předmět: III/36214 Sulíkov - Ústup - Kněževes

Dobrý den,

na základě našeho včerejšího telefonického hovoru zasílám podrobnější informace k připravované akci „**III/36214 Sulíkov – Ústup – Kněževes**“ společně s prosbou o spolupráci.

Na uvedenou akci naše firma pro SÚS Jihomoravského kraje zpracovává projektovou dokumentaci pro provádění stavby – předmětem dokumentace je souvislá oprava vozovkového souvrství s úpravou nebezpečné krajnice na dvou úsecích silnice III/36214 (viz přiložená přehledná situace). Vzhledem k šířkovým poměrům na této komunikaci bude nutná při realizaci opravy plná uzavírka silnice III/36214 s převedením dopravy na objízdné trasy.

**Žádáme Vás o poskytnutí informací, které by mohly nějakým způsobem ovlivnit rozsah, návrh a realizaci opravy komunikace.** Jedná se především o informace o připravovaných akcích řešících výstavbu v návaznosti na stávající komunikaci, upozornění na nějakým způsobem problémová místa na komunikaci, upozornění na místa kudy by nebylo vhodné vést objízdné trasy nebo potřebu etapizace výstavby a podobně. Zároveň prosíme o poskytnutí konkrétních podkladů k poskytnutým informacím – např. projektovou dokumentaci související akce pro zpracování návaznosti do našeho projektu.

Dále Vás žádáme o **vyřízení naší žádosti o existenci inženýrských sítí** ve vlastnictví či správě obce – žádost byla zaslána prostřednictvím datové schránky dne 23.12.2020.

Předem děkujeme za spolupráci.

V případě jakýchkoliv dotazů se na nás obraťte na níže uvedené kontakty.

S pozdravem

**Ing. Markéta Střížová**

Linio Plan, s.r.o.

Sochorova 23, 616 00 Brno

Kancelář: Sochorova 38, 616 00 Brno

tel : +420 731 454 316

e-mail : [marketa.strizova@linioplan.cz](mailto:marketa.strizova@linioplan.cz)



## Obec Ústup, Ústup 36, 679 74 p. Olešnice

---

**Linio Plan, s.r.o.**

Konečná Petra Ing.

Sochorova 3178/23

61600 Brno

Evid. číslo žádosti: 2020324165

Evid. číslo subjektu: 0000117668

### **III/36214 Sulíkov - Ústup – Kněžves**

Dobrý den,

Obec Ústup obdržela vaši žádost o sdělení existence sítí, resp. o poskytnutí informací, které by mohly nějakým způsobem ovlivnit rozsah, návrh a realizaci opravy výše uvedené komunikace. Oprava komunikace má probíhat formou opravy vozovkového souvrství s úpravou nezpevněné krajnice na dvou úsecích silnice III/36214. Vzhledem k šířkovým poměrům na této komunikaci má být při realizaci nutná plná uzavírka silnice III/36214 s převedením dopravy na objízdné trasy.

Jak již bylo avizováno v emailu ze dne 28. 1. 2021 a následně v telefonickém hovoru, má v dané oblasti obec Ústup ze sítí ve svém vlastnictví pouze venkovní vedení veřejného osvětlení, které koresponduje s vedením NN.

Co však má obec za zásadní téma k jednání o způsobu opravy v intravilánu obce, je:

1. Probíhající výstavba chodníků a zastávkových zálivů v obci, mimo jiné i na silnici III/36214.
2. Nutnost odvodnění silnice tak, aby srážkové vody z této silnice nezatékaly v nepřiměřené míře do centra obce.
3. Zjištění stavu propustky pod silnicí, který odvádí srážkové vody z komunikace do obecní kanalizace.

Ad. 1

Obec má vydáno stavební povolení na výše uvedenou stavbu, kterou zahájila v roce 2019 s tím, že s ohledem na své rozpočtové možnosti využívala dotace ze strany JmK (v roce 2020 obec bohužel vzhledem k pandemické situaci dotaci neobdržela a ve stavbě nepokračovala). V současné době je ze stavby takřka dokončena pravá strana směr Sulíkov s tím, že výšky usazení zastávkových obrubníků korespondují se stávající niveletou silnice. V roce 2021 máme zájem pokračovat na druhé straně silnice s tím, aby v případě, že bude ze strany SÚS JmK přikročeno k opravě silnice, nebrzdila stavba zastávek tuto opravu, popř. nebylo nutné



znovu do opravené silnice zasahovat. Stavbu chceme realizovat bez ohledu na to, zda obdržíme dotaci.

**Je však nutné domluvit způsob opravy silnice v této lokalitě, aby jak výškově, tak kvalitativně nebyly obě stavby v rozporu.**

Ad. 2

Stávající podélný i příčný profil silnice při výraznějších deštích způsobuje nepřiměřené zatékání srážkových vod ze silnice do intravilánu obce. V minulosti byly ze strany obce podniknuty některé kroky na zmírnění následků (vybudování příčného odvodnění na místní komunikaci, vyčištění odvodňovacího příkopu podél silnice). Pokud má však dojít k celoplošné opravě komunikace, rádi bychom toho využili, aby se například drobnou změnou příčného profilu silnice minimálně zmírnily následky ne zrovna ideálního odvodnění silnice.

Ad.3


Pod silnicí (označeno v přiložené mapě) je umístěn propustek k převedení dešťových vod z jedné strany silnice na druhou se zaústěním do obecní kanalizace. Vzhledem k tomu, že jednou z možností ke zmírnění následků nevhodného odvodnění silnice je prodloužení příkopu na levé straně silnice směr Sulíkov a napojení na stávající příkop, který využívá výše uvedený propustek, rádi bychom, aby se zjistil jeho stav, resp. došlo k jeho rekonstrukci, a nebylo nutné v případě jeho špatného stavu znovu zasahovat do již opravené silnice.

Věříme, že naše připomínky **povedou ke smysluplnému rozsahu a charakteru opravy silnice** v intravilánu obce, a to i vzhledem k tomu, že obec sama vkládá nemalé finanční prostředky do výše uvedené stavby zastávkových zálivů, které mají nejen zvýšit bezpečnost obyvatel obce, ale i samotných řidičů v těžko přehledné lokalitě, zvláště pak při zastavení autobusů. Uvedené úpravy by měly zlepšit také plynulost dopravy.

Děkujeme za vstřícnost a jsme kdykoliv připraveni na jednání na místě samém nebo kdekoliv jinde tak, aby vše dopadlo k vzájemné spokojenosti.

S pozdravem za Obec Ústup

OBEC ÚSTUP  
679 74 p. OLEŠNICE



Ing. Milan Přindiš  
místostarosta obce

Příloha:  
Dle textu

Obec Ústup

36214

2

Propustek

Příčné odvodnění

Stávající příkopy

Vhodné rozšíření  
příkopů

Linio Plan, s.r.o.  
Konečná Petra Ing.  
Sochorova 3178/23

616 00 BRNO

V Rozsíčce: 29.1.2021

Evid. číslo žádosti : 2020324165

Věc: Vyjádření k technické infrastruktuře z důvodu existence sítí na  
akci III/36214 Sulíkov-Ústup - Kněževes

Sdělujeme Vám, že Obec Rozsíčka, nemá námitek ani připomínek k technické  
infrastruktuře na akci „ III/36214 Sulíkov- Ústup- Kněževes“.

Kovář Josef  
Starosta obce Rozsíčka

OBEC ROZSÍČKA  
679 74 Olešnice na Moravě  
IČO: 00 54 28 81

②



From: "Mudrych Pavel" <MUDRYCH.PAVEL@kr-jihomoravsky.cz>  
To: "Markéta Střížová (marketa.strizova@linioplan.cz)" <marketa.strizova@linioplan.cz>  
Date: 1/29/2021 3:05:13 AM  
Subject: RE: III/36214 Sulíkov - Ústup - Kněževs  
Attachments: mapa.pdf  
objížděné trasy bus.pdf

Dobrý den paní inženýrko,

k Vámi zaslanému sděluji, že rekonstruovaným úsekem silnice III/36214 jsou vedeny po všechny dny v týdnu spoje linky IDS JMK 275 Letovice - Sulíkov – Olešnice, v úseku od křižovatky silnic III/3626xIII/36214 (od silnice Olešnice – Trpín) po autobusovou točnu v obci Kněževs pak v pracovní dny ještě také dva spoje linky IREDO 680840 Polička – Jedlová – Bystré – Hartmanice – Olešnice, a to každý z nich tam a zpět.

Z hlediska zajištění dopravní obslužnosti území by bylo optimální a žádoucí, aby se oprava silnice III/36214 prováděla při zachovaném provozu autobusů linkové osobní dopravy po ní. Pokud by toto opravdu technicky nebylo možné, tak je třeba dobu trvání její úplné uzavírky zkrátit na absolutně technicky co možná nejkratší časové období.

Pro prohlídce panoramy na [www.mapy.cz](http://www.mapy.cz) sděluji k možným objížděným trasám linkových autobusů následující (viz příloha tohoto e-mailu):

Úsek od silnice III/3626 do Kněževsu po červeně vyznačené trase (s případným využitím také červeně čárkované trasy).

Úsek za Kněževsem ve směru na Veselku po modře vyznačené trase.

Úsek před Veselkou ve směru od Kněževse po černě vyznačené trase.

Úsek mezi Veselkou a Ústupem po zeleně vyznačené trase.

Úsek mezi Ústupem a silnicí III/36213 (silnice Rozsčicka – Sulíkov) po oranžově vyznačené trase.

Na objížděných trasách linkových bus třeba vyspravit nerovnosti vozovky tam, kde jsou (některé ty cesty jsou totiž z krásné živice i s výhybnami), a zřídit na některých výhybně. Případně v některých úsecích třeba dát semafore apod.

Sděluji, že na silnici III/36214 si nevybavuji, že by se někdy v minulosti nějaké objížděné trasy řešily.

Děkujeme za pochopení a za spolupráci.

S pozdravem

**Mgr. Pavel Mudrych**

odbor dopravy - oddělení veřejné osobní dopravy  
referent  
Krajský úřad Jihomoravského kraje  
Žerotínovo nám. 3, 601 82 Brno  
telefon: 541 651 436  
e-mail: [mudrych.pavel@kr-jihomoravsky.cz](mailto:mudrych.pavel@kr-jihomoravsky.cz)  
web: [www.kr-jihomoravsky.cz](http://www.kr-jihomoravsky.cz)

**From:** [marketa.strizova@linioplan.cz](mailto:marketa.strizova@linioplan.cz) <[marketa.strizova@linioplan.cz](mailto:marketa.strizova@linioplan.cz)>  
**Sent:** Thursday, January 28, 2021 2:05 PM  
**To:** Mudrych Pavel <[MUDRYCH.PAVEL@kr-jihomoravsky.cz](mailto:MUDRYCH.PAVEL@kr-jihomoravsky.cz)>  
**Subject:** III/36214 Sulíkov - Ústup - Kněževs

Dobrý den,

na základě požadavku investora připravované akce „III/36214 Sulíkov – Ústup – Kněževs“ bychom Vás rádi požádali o spolupráci – o **vyjádření z pohledu veřejné osobní dopravy**.

Na uvedenou akci naše firma pro SÚS Jihomoravského kraje zpracovává projektovou dokumentaci pro provádění stavby – předmětem dokumentace je souvislá oprava vozovkového souvrství s úpravou nebezpečné krajnice na dvou úsecích silnice III/36214 (viz přiložená přehledná situace). Vzhledem k šířkovým poměrům na této komunikaci bude nutná při realizaci opravy plná uzavírka silnice III/36214 s převedením dopravy na objížděné trasy. Na trase silnice III/36214 je provozována veřejná autobusová doprava. **Žádáme Vás o poskytnutí informací, které jsou z pohledu zachování obslužnosti dotčených obcí autobusovou dopravou nějakým způsobem limitující pro následné zapracování do návrhu dopravních opatření v rámci uvedeného projektu.** Případně Vás žádáme o uvedení objížděných tras, které se v minulosti osvědčily.

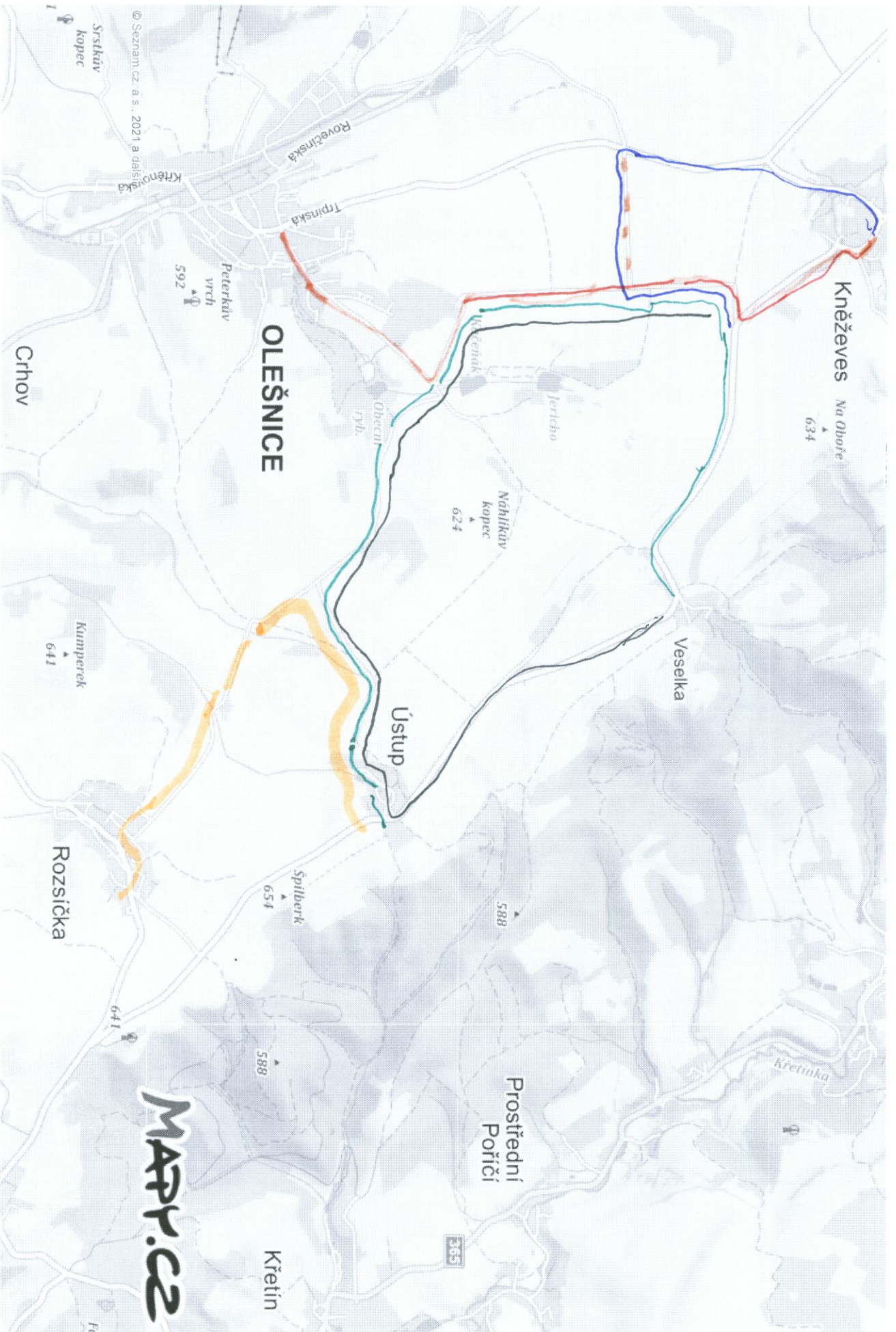
Předem děkujeme za spolupráci.

V případě dotazů se na nás prosím obraťte na níže uvedené kontakty.

S pozdravem

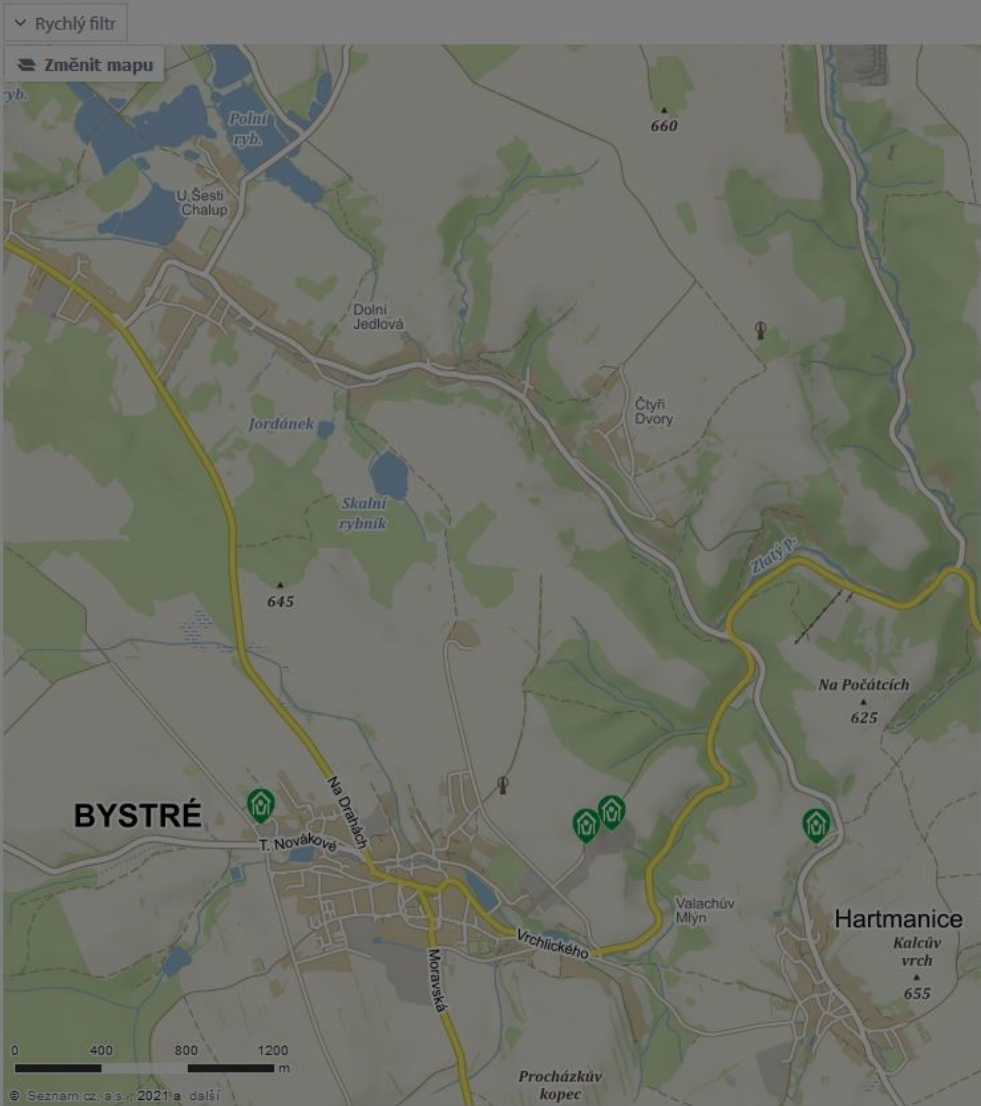
**Ing. Markéta Střížová**

Linio Plan, s.r.o.  
Sochorova 23, 616 00 Brno  
Kancelář: Sochorova 38, 616 00 Brno  
tel : +420 731 454 316  
e-mail : [marketa.strizova@linioplan.cz](mailto:marketa.strizova@linioplan.cz)





- Registr zařízení
- Prohlížení mapy
- Stacionární
- Mobilní
- Vyhledávání zařízení
- Ověření oprávněné osoby
- O aplikaci
- Webová služba
- Uživatel



Mapu vystředit na adresu Brno

Detail zařízení

IČZ

CZE00452

Typ zařízení

Stacionární zařízení

Typ povolení

§14 odst. 1

IPPC

MZPR98EJ58J0

V provozu

Ano

Adresa

Ulice

Bystré

Obec

Bystré

PSČ

56992

ZÚJ

577928

Souřadnice

N 49° 37,914 E 16° 21,503

Aktuální, nebo poslední provozovatel

IČO

27483100

Název

Technické služby Města Bystré s.r.o.

Adresa sídla

Sulkovská 340, Bystré, 56992

Kód zařízení

Kód	Název
8.3.0	Skládkování - Zařízení S-OO (ostatní odpad)

Povolené odpady

Kó...	Kat.	Název
010101	O	Odpady z těžby rudných nerostů

**Ceník za uložení vybraných druhů odpadu na Skládce odpadů skupiny S-003 Bystré platný od 1. 1. 2021**

katalogové číslo	kat. odpad u	název	cena za uložení Kč/t	rekultivační rezerva Kč/t	poplatek za uložení obcí Kč/t	cena bez DPH Kč/t	DPH 21%	cena celkem s DPH Kč/t
020104	○	odpadní plasty - ze zemědělské činnosti	800,0 Kč	75,0 Kč	800,0 Kč	1 675,0 Kč	183,8 Kč	1 858,8 Kč
100101	○	škvára, struska, kotelní prach	200,0 Kč	75,0 Kč	0,0 Kč	275,0 Kč	57,8 Kč	332,8 Kč
120105	○	plasti, hobliny a třísky	800,0 Kč	75,0 Kč	800,0 Kč	1 675,0 Kč	183,8 Kč	1 858,8 Kč
150101	○	papírové obaly - pouze nevyužitelné	800,0 Kč	75,0 Kč	800,0 Kč	1 675,0 Kč	183,8 Kč	1 858,8 Kč
150102	○	plastové obaly - pouze nevyužitelné	800,0 Kč	75,0 Kč	800,0 Kč	1 675,0 Kč	183,8 Kč	1 858,8 Kč
150106	○	směsné obaly - pouze nevyužitelné	800,0 Kč	75,0 Kč	800,0 Kč	1 675,0 Kč	183,8 Kč	1 858,8 Kč
160119	○	plasty - pouze nevyužitelné (autovraky)	800,0 Kč	75,0 Kč	800,0 Kč	1 675,0 Kč	183,8 Kč	1 858,8 Kč
160120	○	sklo - pouze nevyužitelné (autovraky)	800,0 Kč	75,0 Kč	800,0 Kč	1 675,0 Kč	183,8 Kč	1 858,8 Kč
170101*	○	beton - pouze nevyužitelný	350,0 Kč	75,0 Kč	0,0 Kč	425,0 Kč	89,3 Kč	514,3 Kč
170102*	○	cihly - pouze nevyužitelné	350,0 Kč	75,0 Kč	0,0 Kč	425,0 Kč	89,3 Kč	514,3 Kč
170103	○	tašky a keramické výrobky - pouze nevyužitelné	350,0 Kč	75,0 Kč	0,0 Kč	425,0 Kč	89,3 Kč	514,3 Kč
170107*	○	směsi betonu, cihel, tašek a ker.výrobků	350,0 Kč	75,0 Kč	0,0 Kč	425,0 Kč	89,3 Kč	514,3 Kč
170202	○	sklo - pouze nevyužitelné (stavební)	800,0 Kč	75,0 Kč	800,0 Kč	1 675,0 Kč	183,8 Kč	1 858,8 Kč
170203	○	plasty - pouze nevyužitelné (stavební)	800,0 Kč	75,0 Kč	800,0 Kč	1 675,0 Kč	183,8 Kč	1 858,8 Kč
170504	○	zemina a kamení neuvedené pod číslem 170503	200,0 Kč	75,0 Kč	0,0 Kč	275,0 Kč	57,8 Kč	332,8 Kč
170604	○	izolační materiály (i asf. lepenka)	800,0 Kč	75,0 Kč	800,0 Kč	1 675,0 Kč	183,8 Kč	1 858,8 Kč
170605	N	stavební materiály obsahující azbest	2 200,0 Kč	75,0 Kč	800,0 Kč	3 075,0 Kč	477,8 Kč	3 552,8 Kč
170904	○	směsné stavební a demoliční odpady - suť	350,0 Kč	75,0 Kč	0,0 Kč	425,0 Kč	89,3 Kč	514,3 Kč
170904	○	směsné stavební a demoliční odpady - odpad	350,0 Kč	75,0 Kč	800,0 Kč	1 225,0 Kč	89,3 Kč	1 314,3 Kč
190801	○	shrabky z česlí	700,0 Kč	75,0 Kč	800,0 Kč	1 575,0 Kč	162,8 Kč	1 737,8 Kč
190802	○	odpady z lapáků písku	700,0 Kč	75,0 Kč	800,0 Kč	1 575,0 Kč	162,8 Kč	1 737,8 Kč
190805	○	kaly z čištění komunálních odpadních vod	700,0 Kč	75,0 Kč	800,0 Kč	1 575,0 Kč	162,8 Kč	1 737,8 Kč
20.....		<b>komunální odpad (občané, obce)</b>					<b>DPH 15%</b>	
200139	○	plasty - pouze nevyužitelné	800,0 Kč	145,0 Kč	800,0 Kč	1 745,0 Kč	141,8 Kč	1 886,8 Kč
200202	○	zemina a kamení (občané)	200,0 Kč	145,0 Kč	0,0 Kč	345,0 Kč	51,8 Kč	396,8 Kč
200301	○	směsný komunální odpad - separovaný	700,0 Kč	145,0 Kč	800,0 Kč	1 645,0 Kč	126,8 Kč	1 771,8 Kč
200303	○	uliční smetky	700,0 Kč	145,0 Kč	800,0 Kč	1 645,0 Kč	126,8 Kč	1 771,8 Kč
200307	○	objemný odpad	700,0 Kč	145,0 Kč	800,0 Kč	1 645,0 Kč	126,8 Kč	1 771,8 Kč
20.....		<b>komunální odpad (firmy)</b>					<b>DPH 21%</b>	
200301	○	směsný komunální odpad - separovaný	700,0 Kč	145,0 Kč	800,0 Kč	1 645,0 Kč	177,5 Kč	1 822,5 Kč
200303	○	uliční smetky	700,0 Kč	145,0 Kč	800,0 Kč	1 200,0 Kč	177,5 Kč	1 377,5 Kč
200307	○	objemný odpad	700,0 Kč	145,0 Kč	800,0 Kč	1 645,0 Kč	177,5 Kč	1 822,5 Kč

\*odpady katalogové číslo 170101, 170102, 170107 - v případě, že nebude možné je použít jako materiál pro TZS (velké kusy betonu nebo zdíva, znečištění dřevem, železem aj.) bude k celkové ceně účtován základní poplatek 800 Kč / t

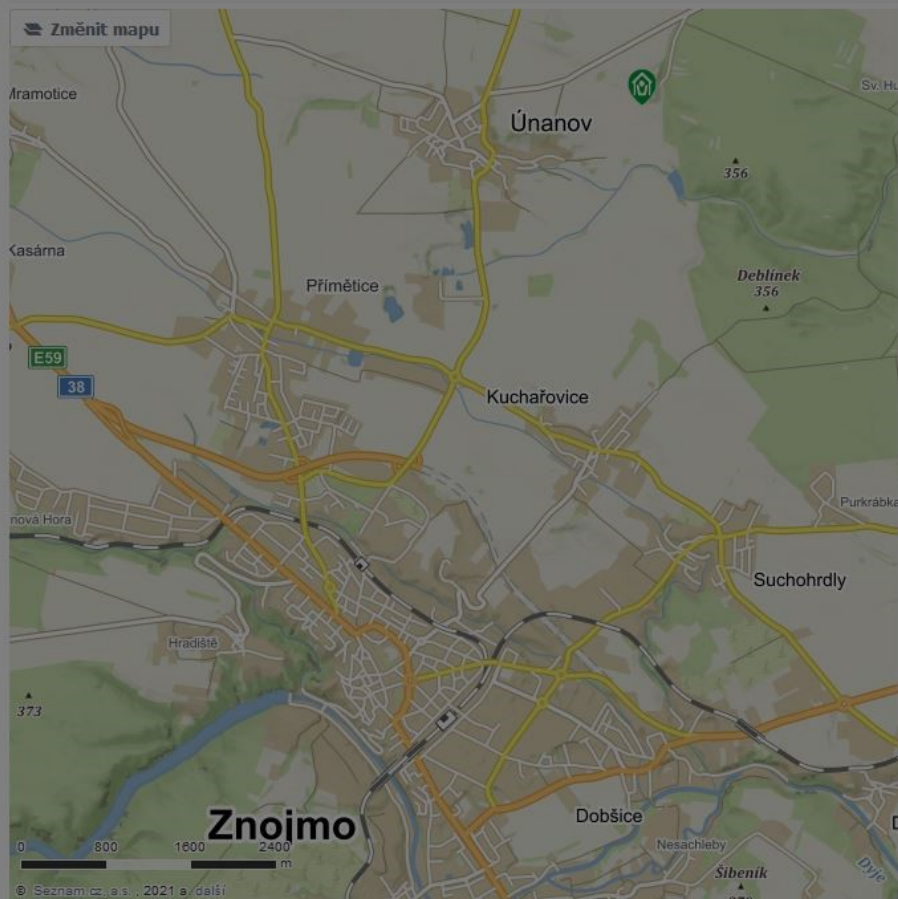
**odpady od firem podobné komunálním** (200301-sko, 200303 - ul.smetky a 200307 - oko), které nelze zařadit v katalogu odpadů pod jiné kat. číslo, jsou vykazovány pod těmito kat. čísly a je účtováno **21% DPH**

Typ zařízení: Skládky odpadů

Přijímaný odpad: 170301 - Asfaltové směsi obsahující dehet

☒ Platné k dnešnímu dni ☐ Vyhledat v celé historii

Změnit mapu



Mapu vystředit na adresu Brno

### Detail zařízení

#### Detail zařízení

[Přejít na kompletní detail zařízení](#)

IČZ CZB00367  
Typ zařízení Stacionární zařízení  
Typ povolení §14 odst. 1  
IPPC MZPR98EJES2F  
V provozu Ano

#### Adresa

Ulice skládka Únanov  
Obec Únanov  
PSČ 67131  
ZÚJ 595021  
Souřadnice N 48° 54,279 E 16° 05,075

Aktuální, nebo poslední provozovatel  
IČO 46966803  
Název FCC Únanov, s.r.o.  
Adresa sídla Únanov 385, Únanov, 67131

#### Kód zařízení

Kód	Název
8.2.0	Skládkování - Zařízení S-NO (nebezpečný odpad)
8.3.0	Skládkování - Zařízení S-OO (ostatní odpad)

#### Povolené odpady

Kó...	Kat.	Název
-------	------	-------