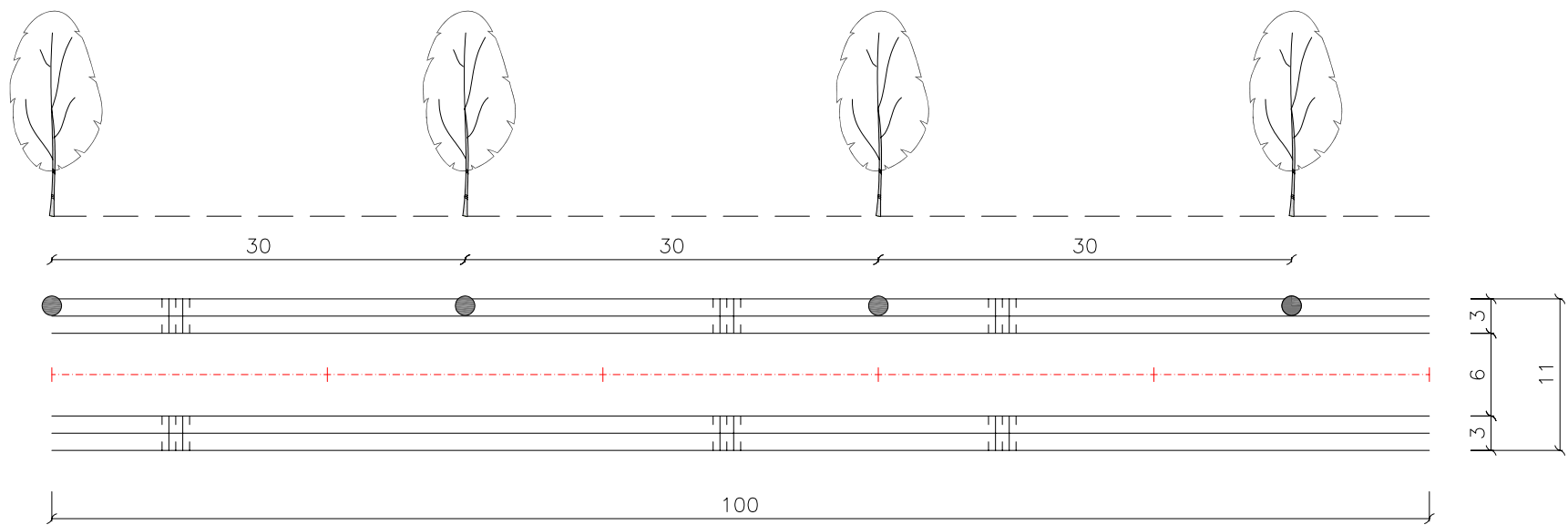
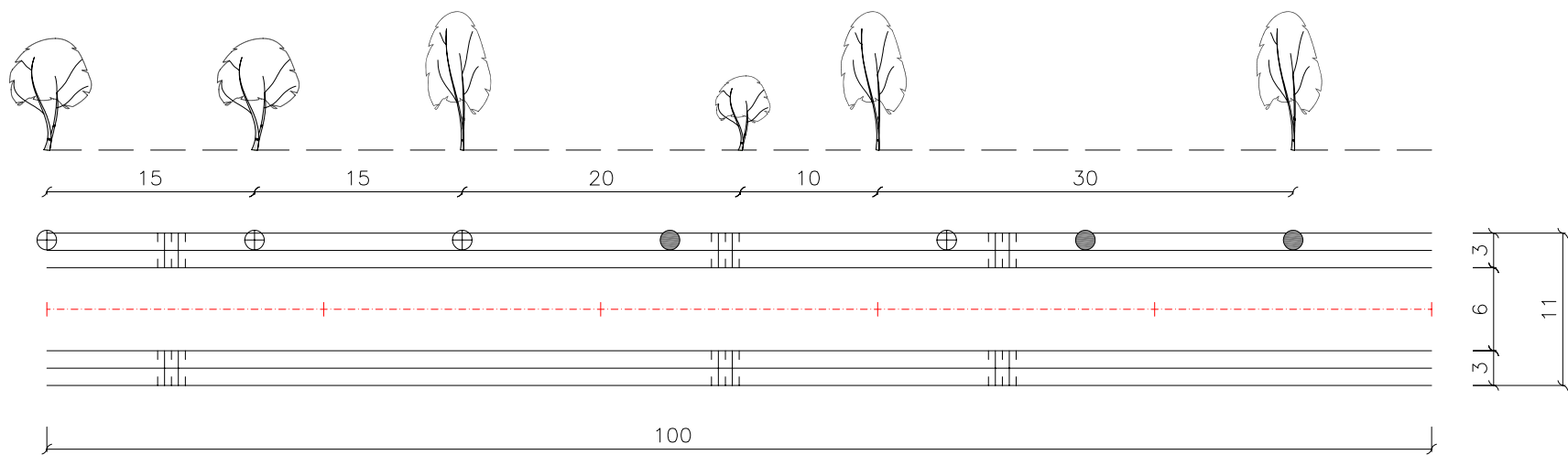


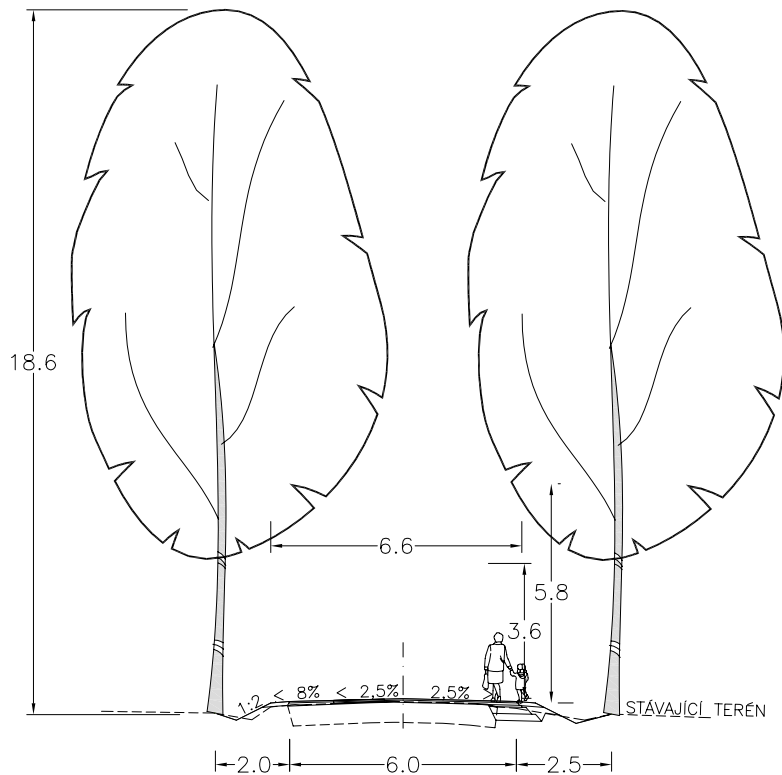
úsek F – Hrádek – Dyjákovice, podélný řez a schema, M 1:500



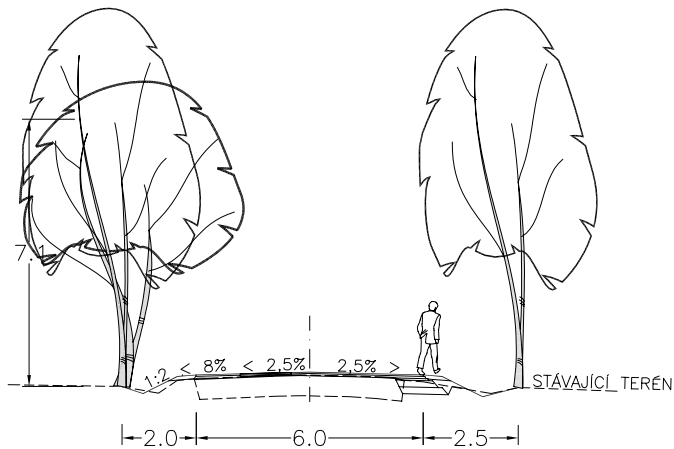
úsek G – Dyjákovice - Hevlín, podélný řez a schema, M 1:500



úsek F – Hrádek – Dyjákovice, F-F, M 1:200



úsek G – Dyjákovice - Hevlín, příčný řez G-G, M 1:200



úsek F - Hrádek - Dyjákovice:

adaptační rekonstrukce a nová výsadba -
ponechány budou soliterně pouze třešně a
ořešáky s dobrou kvalitou

úsek G - Dyjákovice - Hevlín :

adaptační rekonstrukce - ponechány budou třešně
a ořešáky s dobrou kvalitou, v části před
Hevlínem komplexní nová výsadba

LEGENDA STROMŮ :

Typ dřeviny	graf. značka	vzdálenost v m
dřevina hlavní	●	>20
dřevina doplňková	◐	>10
dřevina výplňová	◑	>5
dřevina stávající	⊕	
keřový porost	○	

název akce :

**„PROJEKT OBNOVY SILNIČNÍHO STROMOŘADÍ SILNICE II/408
SUCHOHRDLY - HODONICE - DYJÁKOVICE - HEVLÍN“**

objednatel :	Správa a údržba silnic Jihomoravského kraje, příspěvková organizace kraje	
vypracoval :	Ing. Jaroslav Krejčí, Na svahu 18, 669 02 Znojmo	
obsah :	4.18 Podélný řez, příčný řez a výsadbové schéma	
datum :	stupeň :	měřítko :
09/2010	PDPS	1:500 / 1:200