

Mostní list mostu pozemní komunikace			
Ev.č. mostu:		41923-1	
Název mostu:		Most přes místní potok za Žandovským mlýnem	
Místní název:			
Předmět přemostění:		Vodoteč (stálý průtok)	
Převáděná komunikace:		3. třída / 41923	
Název převáděné komunikace:			
Staničení liniové:		0.066 km	Staničení na úseku: 0.066 km
Rok postavení:		1930	
Rok poslední rekonstrukce:			
Kraj:		Jihomoravský	
Okres:		Hodonín	
Obec (MČ):		Dražůvky	
Katastrální území:		Dražůvky	
Správce mostu:		kraj Jihomoravský, SÚS Jihomoravského kraje, oblast Jih, cestmistrovství Hodonín	
Zpracovatel mostního listu:			
Zatížitelnost v době uvedení do provozu, způsob a rok stanovení			
Způsob stanovení: $V_n = -$ $V_r = -$ $V_e = -$ $V_{aj}(V_a) = -$ Rok:			
Zatížitelnost současná, způsob a rok stanovení			
Způsob stanovení: N (Způsob stanovení zatížitelnosti neznámý) $V_n = 34.0 \text{ t}$ $V_r = 41 \text{ t}$ $V_e = 69 \text{ t}$ $V_{aj}(V_a) = 12.0 \text{ t}$ Rok: 2022			
Základní údaje			
Celkový počet polí: 1		Délka přemostění: 3.00 m	Délka NK: 4.00 m
Šikmost: Kolmý 100.00 g		Volná šířka: 5.80 m	Celková šířka mostu: 6.20 m
Plocha mostu: 24.80 m ²			
Souřadnice mostu		S-JTSK X: -569997 Y: -1181139	WGS: 49.039331°N 17.020993°E
Popis spodní stavby:			
Popis nosné konstrukce: 5 ks válcovaných nosníků I 26, vzd. 1.1 m, ocel-želbet. deska 0.16 m, tl. 0.26 m, na kraji 1 trám želbet. 15/25.			
Poznámka k nosné konstrukci:			
Ostatní údaje			
Výška mostu nad terénem: 2.70 m		Výška NK nad hladinou vody: 0.00 m	
Q ₁₀₀ : -		Normální hladina vody: 0.10 m	
Navrhovaná hladina NH: - m n.m.		Kontrolní navrhovaná hladina KNH: - m n.m.	
Mostní podpěry křídla a čelní zdi			
-	Počet: 2		
	Typ podpěr: Krajní opěra	Druh: Masivní opěra	Materiál: Kámen
	Délka: 0.00 až 0.00 m	Šířka: 0.00 až 0.00 m	Výška: 0.00 až 0.00 m
Nosná konstrukce			
-	Počet polí: 1		
	Šikmá světlost: 3.00 m	Kolmá světlost: 3.00 m	Konstrukční výška: 0.26 m
	Rozpětí: 0.00 m	Šířka NK min.: - m	Šířka NK max.: - m
	Převažující materiál: Ocelové plnostěnné nosníky		Další materiál: Železobeton
	Druh statického působení: Trám deskový prostý Prefabrikát: Nezadaný		
Vozovka			
-	Povrch komunikace: Živice	Skladba vozovky:	
	Šířka mezi obrubami: 5.40 m		
Chodníky			
- (Levý chodník)	Povrch chodníku: Nezadaný	Šířka chodníku: 0.00 m	Plocha chodníku: 0.00 m ²
- (Pravý chodník)	Povrch chodníku: Nezadaný	Šířka chodníku: 0.00 m	Plocha chodníku: 0.00 m ²
Svodidla/Zábradelní svodidla			
-	Druh svodidla:	Výrobce:	Délka: - m
	Zábradlí: 4 T 10/6, 3 madla L 5		
Cizí zařízení			
-	Typ zařízení:	Správce:	
Správní údaje			

Archivace projektu: Nezadaná

Klasifikační stupeň stavu mostu

Nosná konstrukce: V - Špatný

Spodní stavba: V - Špatný

Použitelnost: II - Podmíněně použitelné

Datum provedení poslední HPM(1HPM,MPM): 10.8.2022

Reprodukční pořizovací hodnota: 0.00 Kč

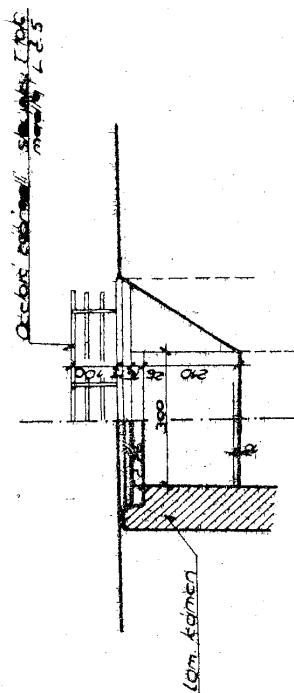
Datum posledního stanovení: -

Dne:

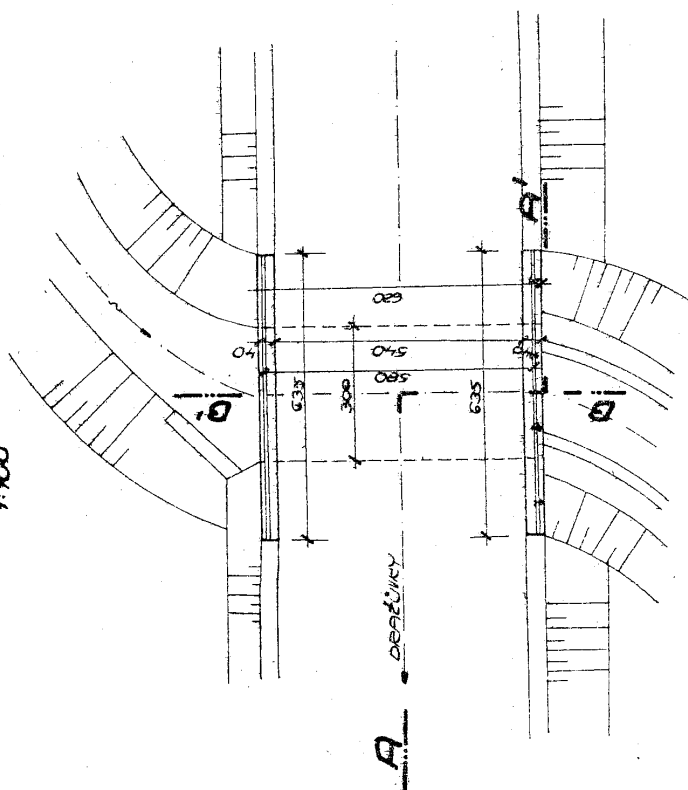
Vypracoval - podpis:

Datum tisku: 10.1.2024 10:42 Vytisknul z BMS: Procházková Zuzana, Ing.

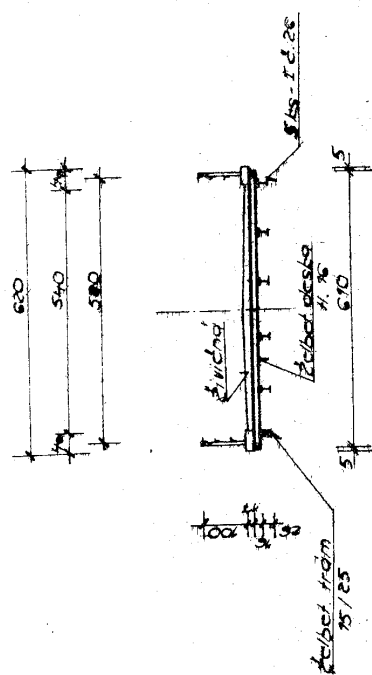
62-9-9
1:100



Shadows
1:100



1:100
B.B. 237



SECRET

209/1146

