

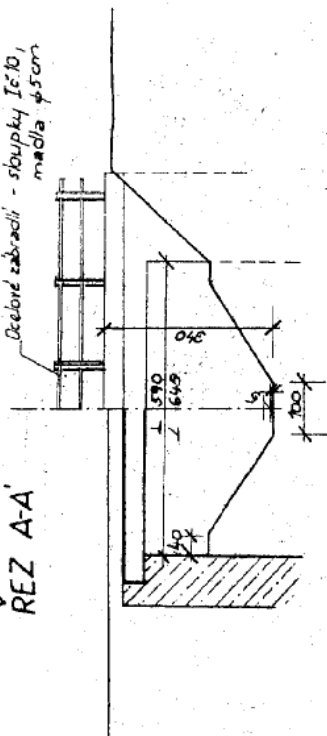
Mostní list mostu pozemní komunikace			
Ev.č. mostu:	418-013		
Název mostu:	Most přes Hunivky před Bohumilicemi		
Místní název:	k.ú. Velké Hostěrádky + k.ú. Bohumilice		
Předmět přemostění:	Vodoteč (stálý průtok)		
Převáděná komunikace:	2. třída / 418		
Název převáděné komunikace:			
Staničení liniové:	17.101 km	Staničení na úseku: 0.203 km	
Rok postavení:	1969		
Rok poslední rekonstrukce:			
Kraj:	Jihomoravský		
Okres:	Břeclav		
Obec (MČ):	Velké Hostěrádky		
Katastrální území:	Velké Hostěrádky		
Správce mostu:	kraj Jihomoravský, SÚS Jihomoravského kraje, oblast Jih, cestmistrovství Hodonín		
Zpracovatel mostního listu:			
Zatížitelnost v době uvedení do provozu, způsob a rok stanovení			
Způsob stanovení: $V_n = -$ $V_r = -$ $V_e = -$ $V_{aj}(V_a) = -$ Rok:			
Zatížitelnost současná, způsob a rok stanovení			
Způsob stanovení: Z – CZEN (Zatížitelnost stanovená podle zvláštních předpisů) $V_n = 18.0\text{ t}$ $V_r = 38\text{ t}$ $V_e = 174\text{ t}$ $V_{aj}(V_a) = 12.0\text{ t}$ Rok: 2023			
Základní údaje			
Celkový počet polí: 1 Délka přemostění: 6.45 m Délka NK: 7.50 m Šikmost: Levá 73.33 g Volná šířka: 6.85 m Celková šířka mostu: 7.35 m Plocha mostu: 55.13 m ² Souřadnice mostu S-JTSK X: -579856 Y: -1181069 WGS: 49.030835°N 16.886766°E Popis spodní stavby: Popis nosné konstrukce: 14 ks nosníků ŽMP-62 48/50 dl. 7.5 m, deska prostá. Poznámka k nosné konstrukci:			
Ostatní údaje			
Výška mostu nad terénem: 3.40 m Výška NK nad hladinou vody: 0.00 m Q_{100} : - Normální hladina vody: 0.50 m Navrhovaná hladina NH: - m n.m. Kontrolní navrhovaná hladina KNH: - m n.m.			
Mostní podpěry křídla a čelní zdi			
-	Počet: 2		
	Typ podpěr: Krajní opěra	Druh: Masivní opěra	Materiál: Prostý beton
	Délka: 7.56 až 7.56 m	Šířka: 0.00 až 0.00 m	Výška: 0.00 až 0.00 m
Nosná konstrukce			
-	Počet polí: 1		
	Šikmá světlost: 6.45 m	Kolmá světlost: 5.90 m	Konstrukční výška: 0.50 m
	Rozpětí: 0.00 m	Šířka NK min.: - m	Šířka NK max.: - m
	Převažující materiál: Železobeton PREFA Další materiál: Nezadaný		
	Druh statického působení: Deska prostá Prefabrikát: ŽMP-62		
Vozovka			
-	Povrch komunikace: Živice	Skladba vozovky:	
	Šířka mezi obrubami: 5.95 m		
Chodníky			
- (Levý chodník)	Povrch chodníku: Nezadaný	Šířka chodníku: 0.45 m	Plocha chodníku: 4.54 m ²
- (Pravý chodník)	Povrch chodníku: Nezadaný	Šířka chodníku: 0.45 m	Plocha chodníku: 4.54 m ²
Svodidla/Zábradelní svodidla			
-	Druh svodidla:	Výrobce:	Délka: - m
	Zábradlí: sloupky I č.100, madla 2x prům. 50		
Cizí zařízení			
-	Typ zařízení:	Správce:	
Správní údaje			
Archivace projektu: Nezadaná			

Klasifikační stupeň stavu mostu		
Nosná konstrukce: V - Špatný	Spodní stavba: IV - Uspokojivý	Použitelnost: II - Podmíněně použitelné
Datum provedení poslední HPM(1HPM,MPM): 1.6.2023		
Reprodukční pořizovací hodnota: 0.00 Kč		Datum posledního stanovení: -
Dne:		Vypracoval - podpis:
Datum tisku: 19.1.2024 09:26 Vytisknul z BMS: Procházková Zuzana, Ing.		

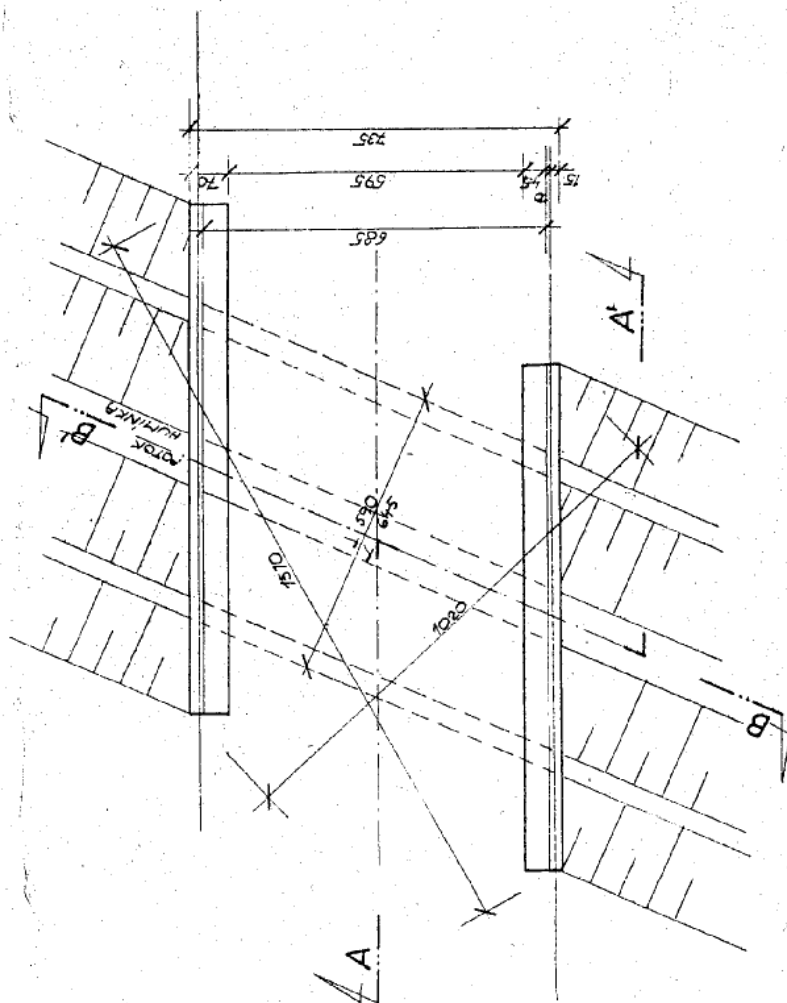
M - 1:100

ŘEZ A-A'


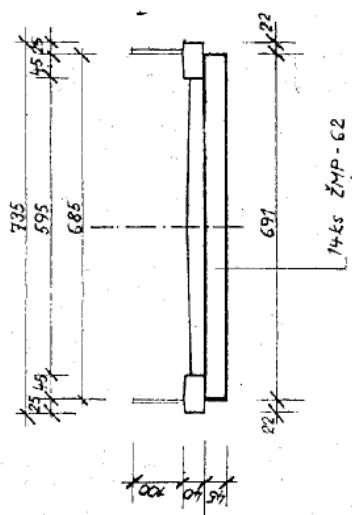
Deškové zábradlí - sloupky Ie 10,
madla $\phi 50$ mm



PŮDORYS



ŘEZ B-B'



Schematický náčrt mostu, převzatý z ML