

Mostní list mostu pozemní komunikace			
Ev.č. mostu:		4203-1	
Název mostu:		Most přes Štinkovku za Starovičkami	
Místní název:			
Předmět přemostění:		Vodoteč (stálý průtok)	
Převáděná komunikace:		3. třída / 4203	
Název převáděné komunikace:			
Staničení liniové:		1.925 km	Staničení na úseku: 1.925 km
Rok postavení:		1948	
Rok poslední rekonstrukce:			
Kraj:		Jihomoravský	
Okres:		Břeclav	
Obec (MČ):		Starovičky	
Katastrální území:		Starovičky	
Správce mostu:		kraj Jihomoravský, SÚS Jihomoravského kraje, oblast Jih, cestmistrovství Mikulov	
Zpracovatel mostního listu:			
Zatížitelnost v době uvedení do provozu, způsob a rok stanovení			
Způsob stanovení: V _n = - V _r = - V _e = - V _{aj} (V _a) = - Rok:			
Zatížitelnost současná, způsob a rok stanovení			
Způsob stanovení: V – CZEN (Zatížitelnost stanovená podrobným statickým výpočtem) V _n = 10.0 t V _r = 18 t V _e = 134 t V _{aj} (V _a) = 7.5 t Rok: 2024			
Základní údaje			
Celkový počet polí: 1		Délka přemostění: 4.85 m	Délka NK: 5.85 m
Šikmost: Levá 61.11 g		Volná šířka: 6.60 m	Celková šířka mostu: 6.90 m
Plocha mostu: 40.37 m ²			
Souřadnice mostu		S-JTSK X: -591241 Y: -1193776	WGS: 48.906462°N 16.750291°E
Popis spodní stavby:			
Popis nosné konstrukce:			
Deska prostá, železobeton tl. 0.35 m.			
Poznámka k nosné konstrukci:			
Ostatní údaje			
Výška mostu nad terénem: 2.90 m		Výška NK nad hladinou vody: 0.00 m	
Q ₁₀₀ : -		Normální hladina vody: 0.10 m	
Navrhovaná hladina NH: - m n.m.		Kontrolní navrhovaná hladina KNH: - m n.m.	
Mostní podpěry křídla a čelní zdi			
-	Počet: 2		
	Typ podpěr: Krajní opěra	Druh: Masivní opěra	Materiál: Prostý beton
	Délka: 8.30 až 8.30 m	Šířka: 0.00 až 0.00 m	Výška: 0.00 až 0.00 m
Nosná konstrukce			
-	Počet polí: 1		
	Šikmá světlost: 4.85 m	Kolmá světlost: 4.00 m	Konstrukční výška: 0.35 m
	Rozpětí: - m	Šířka NK min.: - m	Šířka NK max.: - m
	Převažující materiál: Železobeton	Další materiál: Nezadaný	
	Druh statického působení: Deska prostá	Prefabrikát: Nezadaný	
Vozovka			
-	Povrch komunikace: Živice	Skladba vozovky:	
	Šířka mezi obrubami: 6.30 m		
Chodníky			
- (Levý chodník)	Povrch chodníku: Nezadaný	Šířka chodníku: 0.00 m	Plocha chodníku: 0.00 m ²
- (Pravý chodník)	Povrch chodníku: Nezadaný	Šířka chodníku: 0.00 m	Plocha chodníku: 0.00 m ²
Svodidla/Zábradelní svodidla			
-	Druh svodidla:	Výrobce:	Délka: - m
	Zábradlí: sloupky a spodní madla pásk. žel., horní madlo L č.5		
Cizí zařízení			
-	Typ zařízení:	Správce:	
Správní údaje			
Archivace projektu: Nezadaná			

Klasifikační stupeň stavu mostu

Nosná konstrukce: VI - Havarijní Spodní stavba: V - Špatný

Použitelnost: III - Použitelné s výhradou

Datum provedení poslední HPM(1HPM,MPM): 30.7.2024

Reprodukční pořizovací hodnota: 0.00 Kč

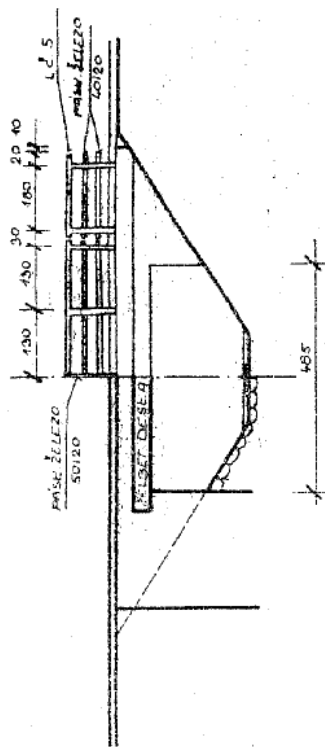
Datum posledního stanovení: -

Dne:

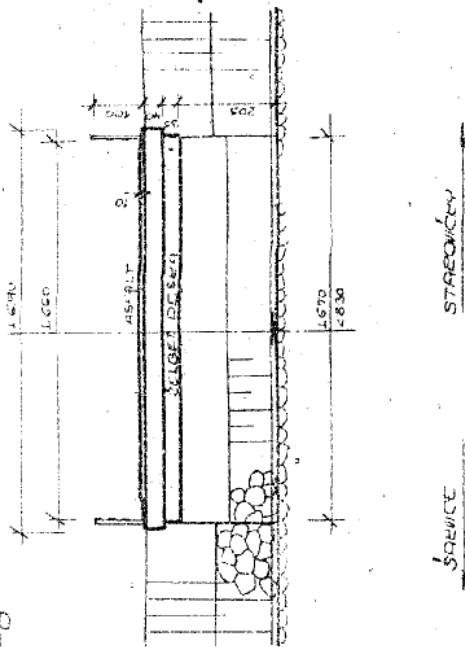
Vypracoval - podpis:

Datum tisku: 8.4.2025 10:43 Vytisknul z BMS: Procházková Zuzana, Ing.

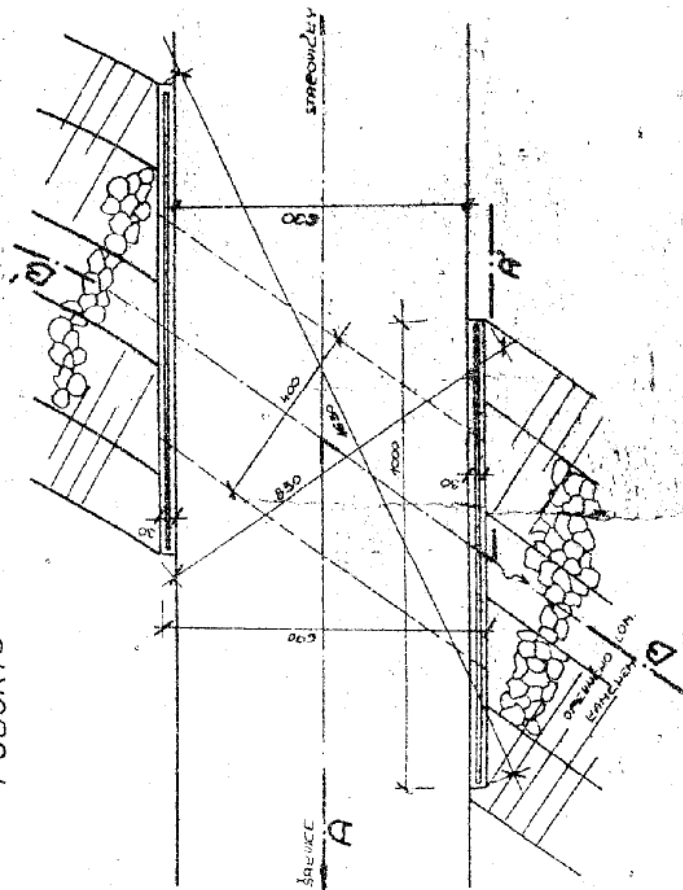
ŘEZ A-A



ŘEZ B-B



PŮDORYS



Schematický náčrt mostu, převzatý z ML