

Mostní list mostu pozemní komunikace			
Ev.č. mostu:	3744-11		
Název mostu:	Most přes Kořenecký potok v Kořenci		
Místní název:			
Předmět přemostění:	Vodoteč (stálý průtok)		
Převáděná komunikace:	3. třída / 3744		
Název převáděné komunikace:			
Staničení liniové:	17.651 km	Staničení na úseku: 3.560 km	
Rok postavení:	1922		
Rok poslední rekonstrukce:			
Kraj:	Jihomoravský		
Okres:	Blansko		
Obec (MČ):	Kořenec		
Katastrální území:	Kořenec		
Správce mostu:	kraj Jihomoravský, SÚS Jihomoravského kraje, oblast Sever, cestní správa Boskovice		
Zpracovatel mostního listu:			
Zatížitelnost v době uvedení do provozu, způsob a rok stanovení			
Způsob stanovení: V _n = - V _r = - V _e = - V _{aj} (V _a) = - Rok:			
Zatížitelnost současná, způsob a rok stanovení			
Způsob stanovení: N (Způsob stanovení zatížitelnosti neznámý) V _n = 25.0 t V _r = 30 t V _e = 51 t V _{aj} (V _a) = 12.0 t Rok: 2024			
Základní údaje			
Celkový počet polí: 1 Délka přemostění: 4.75 m Délka NK: 5.55 m			
Šikmost: Levá 52.22 g Volná šířka: 6.95 m Celková šířka mostu: 7.55 m			
Plocha mostu: 41.90 m ²			
Souřadnice mostu S-JTSK X: -583762 Y: -1124828 WGS: 49.530120°N 16.752438°E			
Popis spodní stavby:			
Popis nosné konstrukce: 7 ks nosníků 25/25, vzd. 0.90 m, železobeton tl. 0.40 m. Vpravo rozšíření-železobetonová deska š. 0.90 m, tl. 0.60 m.			
Poznámka k nosné konstrukci:			
Ostatní údaje			
Výška mostu nad terénem: 2.20 m Výška NK nad hladinou vody: 0.00 m			
Q ₁₀₀ : - Normální hladina vody: 0.10 m			
Navrhovaná hladina NH: - m n.m. Kontrolní navrhovaná hladina KNH: - m n.m.			
Mostní podpěry křídla a čelní zdi			
-	Počet: 2 Typ podpěr: Krajní opěra Druh: Masivní opěra Materiál: Kámen Délka: 9.70 až 9.70 m Šířka: 0.80 až 0.80 m Výška: 1.30 až 1.30 m		
Nosná konstrukce			
-	Počet polí: 1 Šikmá světlost: 4.75 m Kolmá světlost: 3.50 m Konstrukční výška: 0.40 m Rozpětí: 0.00 m Šířka NK min.: - m Šířka NK max.: - m Převažující materiál: Železobeton Další materiál: Nežadaný Druh statického působení: Trám deskový prostý Prefabrikát: Nežadaný		
Vozovka			
-	Povrch komunikace: Živice Skladba vozovky: Šířka mezi obrubami: 6.10 m		
Chodníky			
- (Levý chodník)	Povrch chodníku: Nežadaný Šířka chodníku: 0.00 m Plocha chodníku: 0.00 m ²		
- (Pravý chodník)	Povrch chodníku: Nežadaný Šířka chodníku: 0.00 m Plocha chodníku: 0.00 m ²		
Svodidla/Zábradelní svodidla			
-	Druh svodidla: Výrobce: Délka: - m Zábradlí: mostní typ, v. 1.10 m		
Cizí zařízení			
-	Typ zařízení: Správce: Kanalizace JmVaK Boskovice		

Správní údaje

Archivace projektu: Správa a údržba silnic

Klasifikační stupeň stavu mostu

Nosná konstrukce: V - Špatný

Spodní stavba: IV - Uspokojivý

Použitelnost: IV - Omezeně použitelné

Datum provedení poslední HPM(1HPM,MPM): 16.7.2024

Reprodukční pořizovací hodnota: 0.00 Kč

Datum posledního stanovení: -

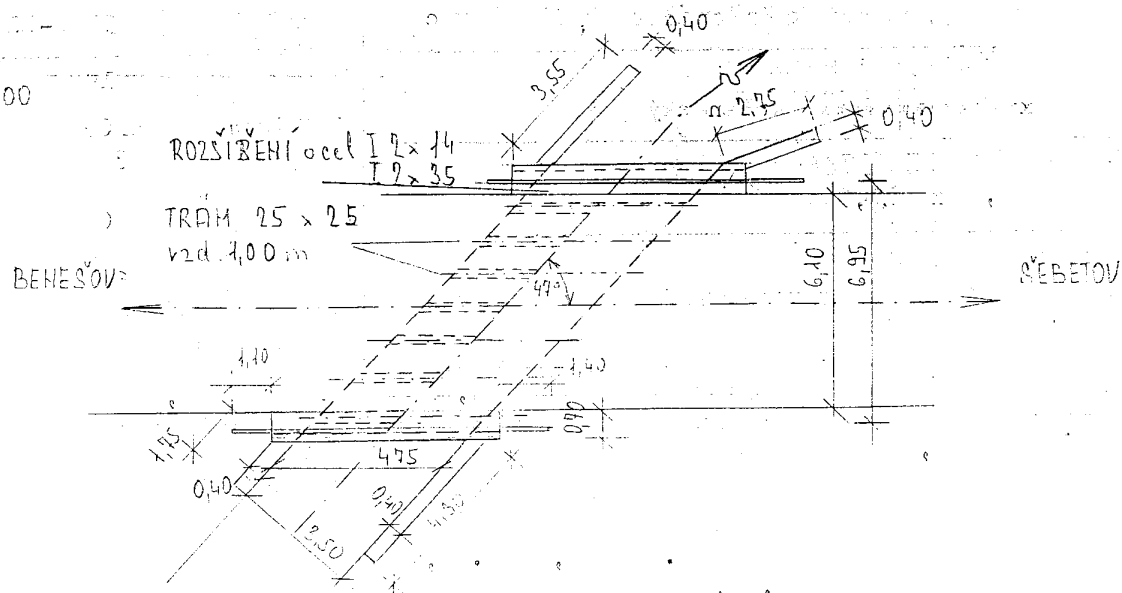
Dne:

Vypracoval - podpis:

Datum tisku: 26.3.2025 09:39 Vytisknul z BMS: Procházková Zuzana, Ing.

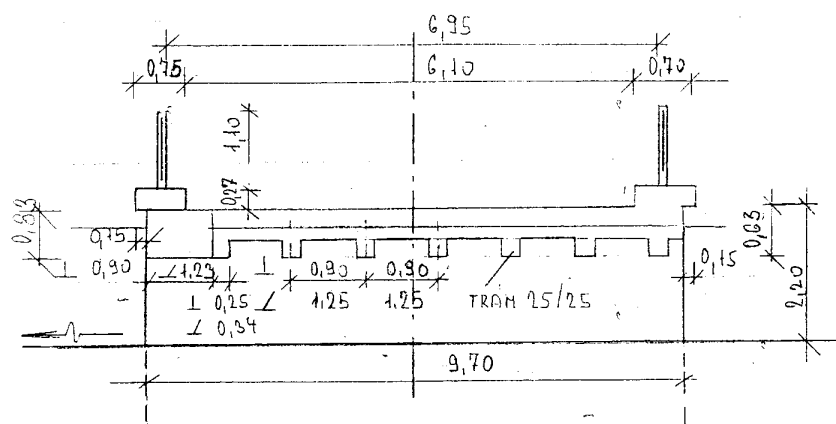
PŮDORYS

MĚR. 1:100



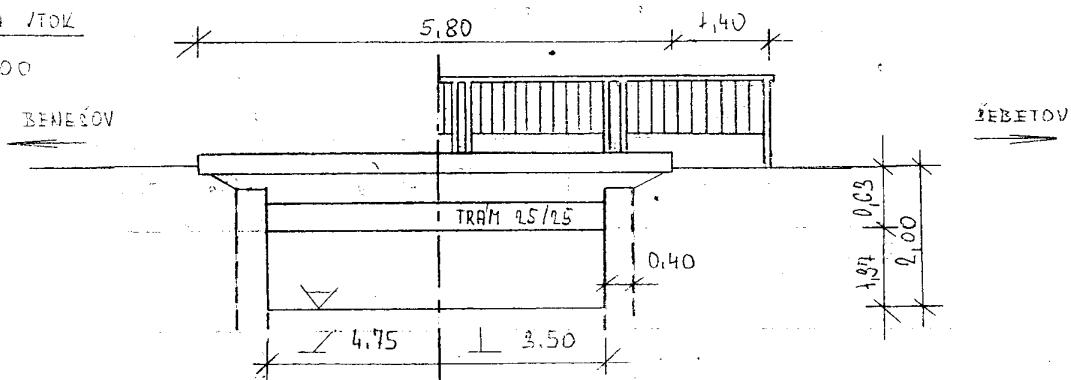
PRŮČNÝ ŘEZ

MĚR. 1:100



POHLED NA VŮK

MĚR. 1:100



Schematický náčrt mostu, převzatý z ML