

## Legenda:

stav: návrh:



Plochy a objekty pro bydlení



asanace, stavební úpravy  
objekt s vydaným územním rozhodnutím  
nebo stavebním povolením




Plochy a objekty pro obč. vybavenost




Plochy pro sport a rekreaci




Plochy a objekty pro výrobu a služby



Technická zařízení




trasa plynovodu VTL  
trasa VN

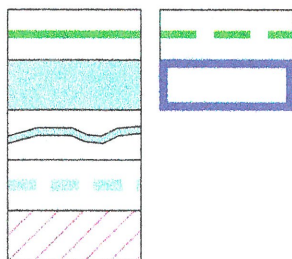


Plochy veřejné zeleně

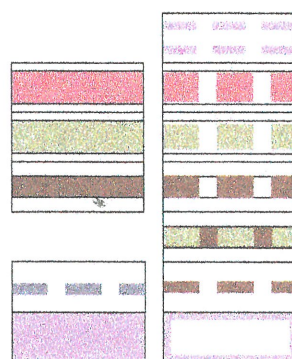
veřejná prostranství



Plochy produkční zeleně a ostatní plochy



vodní plochy  
potok v přírodním korytu  
potok zatrubněný  
ostatní plochy, svahy, skály, mokřady



Dopravní obsluha území

trasa rychlostní silnice R-43  
silnice III. třídy  
místní komunikace  
účelová komunikace  
převedení účel. komunikace na místní  
chodník, pěší trasa  
dopravní plochy



veřejná prostranství

B

J1

označení lokality

O

Oa administrativní zařízení  
Oc evangelická modlitebna  
Od distribuce, služby  
Ok zařízení pro kulturní a spol. akce  
Ou ubytování (turistické, sociální ap)  
Or rekreace, ubytování, stravování  
Ov venkovní plocha pro kulturu a sport

S

Sf sport. zařízení (fotbalové hřiště)  
Sv sport. zařízení (volejbalové hřiště)  
St sport. zařízení (sport. broková střelnice)

P

Pz zeměd. výroba, služby  
Pp výroba, služby, podnikatelské aktivity

T

Ttrf trafostanice  
Trs regulační stanice plynu  
Tuv úprava vody  
Tp prameniště  
Tvdj vodojem (výkr. 1:10 000)  
Tčov čistírna odpadních vod

Z

Zp veřejná zeleň -  
plocha náhradní výsadby dřevin  
Zpx veřejná zeleň se solitérem -  
plocha náhradní výsadby dřevin

Po orná půda

Zk zeleň krajinná  
Zlp zeleň lesoparku

Zi liniová zeleň

V

Vv vodní hospodářství - chovné rybníky

D

Ds rychlostní silnice R43  
Dr dopravní zařízení  
Dp2 parkování  
Dj jiné dopravní plochy

K

veřejná prostranství, okolí komunikací